



# แผนพัฒนาท้องถิ่น

(พ.ศ. 2561 - 2565)

องค์การบริหารส่วนจังหวัดร้อยเอ็ด

เพิ่มเติม (ครั้งที่ 3) พ.ศ. 2564

องค์การบริหารส่วนจังหวัดร้อยเอ็ด  
ถนนราชการดำเนิน ตำบลในเมือง อำเภอเมือง  
จังหวัดร้อยเอ็ด Phone: 043 - 519892



(ฉบับที่ ๑๕๑ /๒๕๖๔)

ประกาศองค์การบริหารส่วนจังหวัดร้อยเอ็ด

เรื่อง ประกาศใช้แผนพัฒนาท้องถิ่น (พ.ศ. ๒๕๖๑ - ๒๕๖๕) องค์การบริหารส่วนจังหวัดร้อยเอ็ด  
เพิ่มเติม (ครั้งที่ ๓) พ.ศ. ๒๕๖๔

ด้วยคณะกรรมการพัฒนาองค์การบริหารส่วนจังหวัดร้อยเอ็ด มีมติเห็นชอบในการนำร่าง  
แผนพัฒนาท้องถิ่น (พ.ศ. ๒๕๖๑ - ๒๕๖๕) องค์การบริหารส่วนจังหวัดร้อยเอ็ด เพิ่มเติม (ครั้งที่ ๓)  
พ.ศ. ๒๕๖๔ เสนอต่อนายกองค์การบริหารส่วนจังหวัดร้อยเอ็ด เพื่อพิจารณาอนุมัติและประกาศใช้

อาศัยอำนาจตามความใน ข้อ ๒๔ แห่งระเบียบกระทรวงมหาดไทย ว่าด้วยการจัดทำ  
แผนพัฒนาขององค์กรปกครองส่วนท้องถิ่น พ.ศ. ๒๕๔๘ แก้ไขเพิ่มเติม (ฉบับที่ ๓) พ.ศ. ๒๕๖๑  
นายกองค์การบริหารส่วนจังหวัดร้อยเอ็ด จึงประกาศใช้แผนพัฒนาท้องถิ่น (พ.ศ. ๒๕๖๑ - ๒๕๖๕) องค์การ  
บริหารส่วนจังหวัดร้อยเอ็ด เพิ่มเติม (ครั้งที่ ๓) พ.ศ. ๒๕๖๔

จึงประกาศมาให้ทราบโดยทั่วกัน

ประกาศ ณ วันที่ ๒๙ กรกฎาคม พ.ศ. ๒๕๖๔

(นายเอกภาพ พลซื่อ)

นายกองค์การบริหารส่วนจังหวัดร้อยเอ็ด

# คำนำ

กระทรวงมหาดไทย กำหนดระยะเวลาแผนพัฒนาท้องถิ่นเป็นระยะเวลาห้าปี (พ.ศ. 2561 - 2565) ตามข้อ 5 แห่งระเบียบกระทรวงมหาดไทย ว่าด้วยการจัดทำแผนพัฒนาท้องถิ่นขององค์กรปกครองส่วนท้องถิ่น แก้ไขเพิ่มเติม (ฉบับที่ 3) พ.ศ. 2561 เพื่อให้สอดคล้องกับแผนพัฒนาจังหวัด ตามพระราชกฤษฎีกาว่าด้วยการบริหารงานจังหวัดและกลุ่มจังหวัดแบบบูรณาการ พ.ศ. 2561 มาตรา 19 วรรคสาม

“แผนพัฒนาท้องถิ่น” หมายความว่า แผนพัฒนาขององค์กรปกครองส่วนท้องถิ่นที่กำหนดวิสัยทัศน์ ประเด็นยุทธศาสตร์ เป้าประสงค์ ตัวชี้วัด ค่าเป้าหมาย และกลยุทธ์ โดยสอดคล้องกับแผนพัฒนาจังหวัด ยุทธศาสตร์การพัฒนาขององค์กรปกครองส่วนท้องถิ่นในเขตจังหวัด แผนพัฒนาอำเภอแผนพัฒนาตำบล แผนพัฒนาหมู่บ้านหรือแผนชุมชน อันมีลักษณะเป็นการกำหนดรายละเอียดแผนงานโครงการพัฒนาที่จัดทำขึ้นสำหรับปีงบประมาณแต่ละปี ซึ่งมีความต่อเนื่องและเป็นแผนก้าวหน้าและให้หมายความรวมถึงการเพิ่มเติมหรือเปลี่ยนแปลงแผนพัฒนาท้องถิ่น

องค์การบริหารส่วนจังหวัดร้อยเอ็ด หวังเป็นอย่างยิ่งว่าแผนพัฒนาท้องถิ่น (พ.ศ.2561 - 2565) องค์การบริหารส่วนจังหวัดร้อยเอ็ด เพิ่มเติม (ครั้งที่ 3) พ.ศ. 2564 ฉบับนี้จะใช้เป็นแนวทางการจัดทำงบประมาณประจำปีและตอบสนองความต้องการของประชาชนในเขตพื้นที่องค์การบริหารส่วนจังหวัดร้อยเอ็ดอย่างมีประสิทธิภาพต่อไป

องค์การบริหารส่วนจังหวัดร้อยเอ็ด

เรื่อง	สารบัญ	หน้า
<b>ส่วนที่ 1</b>	<b>สภาพทั่วไปและข้อมูลพื้นฐาน</b>	
1.	ด้านกายภาพ	1 - 19
2.	ด้านการเมือง การปกครอง	20 - 22
3.	ประชากร	22 - 24
4.	สภาพทางสังคม	25 - 41
5.	ระบบบริการพื้นฐาน	42 - 50
6.	ระบบเศรษฐกิจ	51 - 76
7.	ศาสนา ประเพณี วัฒนธรรม	77 - 81
8.	ทรัพยากรธรรมชาติ	81 - 88
<b>ส่วนที่ 2</b>	<b>ยุทธศาสตร์องค์การปกครองส่วนท้องถิ่น</b>	
1.	ความสัมพันธ์ระหว่างแผนพัฒนาระดับมหภาค	89 - 115
2.	ยุทธศาสตร์ขององค์การปกครองส่วนท้องถิ่น	115 - 130
3.	การวิเคราะห์เพื่อพัฒนาท้องถิ่น	131 - 140
<b>ส่วนที่ 3</b>	<b>การนำแผนพัฒนาท้องถิ่นสู่ปฏิบัติการปฏิบัติ</b>	
1.	ยุทธศาสตร์การพัฒนาและแผนงาน	141 - 142
2.	บัญชีโครงการพัฒนาท้องถิ่น	
-	สรุปบัญชีโครงการพัฒนา (ผ.01)	143 - 144
-	รายละเอียดโครงการพัฒนา (ผ.02) ด้านโครงสร้างพื้นฐาน	
-	แผนงานการอุตสาหกรรมและการโยธา	145 - 289
-	รายละเอียดโครงการพัฒนา (ผ.02) ด้านสังคมและคุณภาพชีวิต	
-	แผนงานการรักษาความสงบเรียบร้อยภายใน	290 - 293
-	แผนงานสาธารณสุข	294 - 297
-	แผนงานสังคมสงเคราะห์	298
-	แผนงานสร้างความเข้มแข็งของชุมชน	299 - 302
-	รายละเอียดโครงการพัฒนา (ผ.02) ด้านเศรษฐกิจ	
-	แผนงานเคหะและชุมชน	303 - 304
-	แผนงานสร้างความเข้มแข็งของชุมชน	305 - 312
-	แผนงานศาสนา วัฒนธรรมและนันทนาการ	313
-	แผนงานการอุตสาหกรรมและการโยธา	314 - 317
-	แผนงานการเกษตร	318 - 337
-	รายละเอียดโครงการพัฒนา (ผ.02) ด้านทรัพยากรธรรมชาติและสิ่งแวดล้อม	
-	แผนงานสาธารณสุข	338
-	แผนงานการเกษตร	339
-	รายละเอียดโครงการพัฒนา (ผ.02) ด้านการศึกษา ศาสนาและวัฒนธรรม	
-	แผนงานเคหะและชุมชน	340
-	แผนงานการศึกษา	341 - 349
-	แผนงานศาสนา วัฒนธรรมและนันทนาการ	350 - 357
-	แผนงานการอุตสาหกรรมและการโยธา	358 - 364



## สารบัญ (ต่อ)

เรื่อง	หน้า
- รายละเอียดโครงการพัฒนา (ผ.02) ด้านการบริหาร การเมือง การปกครอง	
- แผนงานบริหารงานทั่วไป	365 - 373
- แผนงานสร้างความเข้มแข็งของชุมชน	374 - 376
- รายละเอียดโครงการพัฒนา (ผ.02/2) ด้านโครงสร้างพื้นฐาน	
- แผนงานการอุตสาหกรรมและการโยธา	377 - 521
- แผนงานการเคหะและชุมชน	522
- รายละเอียดโครงการพัฒนา (ผ.02/2) ด้านเศรษฐกิจ	
- แผนงานการอุตสาหกรรมและการโยธา	523 - 524
- แผนงานการเคหะและชุมชน	525
- แผนงานการเกษตร	526 - 534
- สรุปบัญชีโครงการพัฒนา (ผ.03)	535
- แผนงานบริหารงานทั่วไป	536 - 548
- แผนงานการรักษาความสงบภายใน	544 - 548
- แผนงานการศึกษา	549 - 571
- แผนงานสาธารณสุข	572
- แผนงานสังคมสงเคราะห์	573
- แผนงานเคหะและชุมชน	574
- แผนงานศาสนา วัฒนธรรมและนันทนาการ	575 - 581
- แผนงานการอุตสาหกรรมและการโยธา	582 - 589
- แผนงานการเกษตร	590 - 592
<b>ส่วนที่ 4 การติดตามและประเมินผล</b>	
1. การติดตามและประเมินผลยุทธศาสตร์	593 - 597
2. การติดตามและประเมินผลโครงการ	597 - 602
3. สรุปผลการพัฒนาท้องถิ่นในภาพรวม	603 - 605
4. ข้อเสนอแนะในการจัดทำแผนพัฒนาท้องถิ่นในอนาคต	605 - 606

## ส่วนที่ 1

## สภาพทั่วไปและข้อมูลพื้นฐานของจังหวัดร้อยเอ็ด

## 1. ข้อมูลด้านกายภาพ

## 1.1 ความเป็นมาของจังหวัดร้อยเอ็ด

## 1.1.1 ตารางที่ 1: ประวัติจังหวัดร้อยเอ็ด

สรุปข้อมูล : จังหวัดร้อยเอ็ด (จาก : ประชุมพงศาวดารภาคที่ 4 ฉบับพิมพ์ครั้งแรก พ.ศ. 2458 (คัดลอก) และ หนังสือปกิณกคดีประวัติศาสตร์ไทย เล่ม 2 กรมศิลปากร พ.ศ. 2554)		
พ.ศ.	บันทึกเหตุการณ์	รัชสมัย
โบราณ	เรียกว่า เมืองสาเกตนคร แห่งราชอาณาจักรกุลนทะ ต่อมา อาณาจักรกุลนทะ ถึงคราวเสื่อม เมืองสาเกตร้างไป บริเวณรอบบึงสระมีต้นกุ่มขึ้นทั่วไป จึงเรียกบริเวณนั้นว่า “บ้านกุ่ม”	ตำนานอุรังคธาตุ
2255 (จ.ศ.1037)	เมืองร้อยเอ็ด ปรากฏชื่อเมืองตามพงศาวดารในสมัยอยุธยา - เจ้าสร้อยศรีสมุทรพุทธางกูร เจ้าผู้ครองนครจำปาศักดิ์นครบุรีศรี (เดิมชื่อนครกาละจำบากนาคบุรีศรี) โปรดให้ “जारแก้ว” ปกครอง “บ้านทุ่ง” ขึ้นต่อนครจำปาศักดิ์ จนถึง พ.ศ. 2268	สมัยอยุธยา (สมเด็จพระบรมราชาที่ 3 หรือ สมเด็จพระเจ้าอยู่หัว พระที่นั่งสุริยามรินทร์ หรือเจ้าฟ้าเอกทัศ)  กรมขุนอนุรักษ์มนตรี : พ.ศ. 2301 - 2310)
2268 (จ.ศ.1087)	ท้าวमित บุตรजारแก้ว สืบต่อ (จนถึง พ.ศ. 2306) - เจ้าสร้อยศรีสมุทรพุทธางกูร ยกฐานะบ้านทุ่งขึ้นเป็น “เมืองทง” ตั้งให้ท้าวमित เป็นเจ้าเมือง	
2306 (จ.ศ.1125)	ท้าวทน น้องท้าวमित ปกครองแทน 4 ปี (จนถึง พ.ศ. 2310) - ท้าวเชียง และท้าวสุน บุตรท้าวमित บาดหมางกับท้าวทน จึงไปขอพึ่ง พระบรมโพธิสมภารสมเด็จพระบรมราชาที่ 3 ขอกองทัพมาปราบท้าวทน - ท้าวทน หนีไปอยู่ ณ บ้านกุดจอก - ท้าวเชียง เป็นเจ้าเมืองทง (ท้าวสุน เป็นอุปฮาด) ขาดการปกครองของนคร จำปาศักดิ์มาขึ้นต่อกรุงศรีอยุธยา	
2315 (จ.ศ.1134)	พระยากรมท่า พระยาพรหม “เมืองท่ง” มีชัยภูมิไม่เหมาะที่จะขยาย เป็นเมืองใหญ่ (ตั้งอยู่ริมฝั่งแม่น้ำเซ) จึงหารือ ท้าวเชียง และท้าวสุน - ย้ายเมืองท่ง ไปตั้งใหม่ที่ดงเท้าสาร (ที่ตั้งเมืองเก่าของตำบลภูมิ) - สมเด็จพระเจ้าตากสินมหาราชโปรดให้ตั้ง “ดงเท้าสาร” เป็นเมืองชื่อว่า “เมืองสุวรรณภูมิ”	สมัยธนบุรี (พระเจ้าตากสิน : พ.ศ. 2310 – 2325)
2318 (จ.ศ.1137)	ท้าวทน (เจ้าเมืองท่งคนเก่า) ขอตั้ง “บ้านกุ่ม” ซึ่งเป็นที่ตั้งเมืองร้อยเอ็ดเก่าขึ้น เป็นเมือง - สมเด็จพระเจ้าตากสินมหาราช โปรดเกล้าฯ ให้ยก “บ้านกุ่ม” ขึ้นเป็น “เมืองร้อยเอ็ด” ตามนามเมืองเดิม ขึ้นต่อกรุงธนบุรี ตั้ง “ท้าวทน” เป็น “พระยาขัติยวงศา” เจ้าเมืองร้อยเอ็ดคนแรก (ครองเมืองร้อยเอ็ด 8 ปี จนถึง พ.ศ. 2326 สมัยกรุงรัตนโกสินทร์ : พระบาทสมเด็จพระพุทธยอดฟ้า จุฬาโลกมหาราช	
2408 (จ.ศ. 1227)	พระยาขัติยวงศา (จันทร์) เจ้าเมืองร้อยเอ็ด ขอตั้ง “บ้านลาดกุดยางใหญ่” เป็นเมือง - พระบาทสมเด็จพระจอมเกล้าเจ้าอยู่หัว โปรดเกล้าฯ ให้ยกบ้านลาดกุดยางใหญ่เป็น “เมืองมหาสารคาม” ขึ้นกับเมืองร้อยเอ็ด ให้ท้าวมหาไชย (กวด) บุตรอุปฮาด (สิงห์) เป็น “พระเจริญราชเดช” เจ้าเมืองมหาสารคาม	สมัยรัตนโกสินทร์ (พระจอมเกล้าฯ : พ.ศ. 2394 -2411)

ตารางที่ 1: ประวัติจังหวัดร้อยเอ็ด (ต่อ)

พ.ศ.	บันทึกเหตุการณ์	รัชสมัย
2433 (ร.ศ.109)	พระบาทสมเด็จพระจอมเกล้าเจ้าอยู่หัว โปรดเกล้าฯ ให้แบ่งหน้าที่ข้าหลวงเป็น 4 กอง - เมืองร้อยเอ็ด อยู่ในบังคับของข้าหลวงเมืองอุบลราชธานี เรียกว่า “หัวเมืองลาวฝ่ายตะวันออกเฉียงเหนือ”	(พระจอมเกล้าฯ : พ.ศ. 2411 - 2453)
2434 (ร.ศ. 110)	พระบาทสมเด็จพระจุลจอมเกล้าเจ้าอยู่หัว (ทรงพระราชปรารภว่า หัวเมืองในราชอาณาจักรที่ได้แบ่งปันไว้โดยกำหนดแต่ก่อนนั้นยังหาสมควรแก่กาลสมัยไม่ ...) โปรดเกล้าฯ ให้จัดการปกครองใหม่เป็น 4 กอง - เมืองร้อยเอ็ดอยู่ในบังคับของข้าหลวงเมืองลาวทวาย (พระเจ้านั่งยาเธอ กรมหลวงพิชิตปรีชากร เป็นข้าหลวงใหญ่) ตั้งรักษาอยู่ ณ เมืองจำปาศักดิ์ - พระยาขัติยวงษา (เภา) ผู้ว่าราชการจังหวัดร้อยเอ็ด ถึงแก่กรรม	
2435 (ร.ศ. 111)	พระบาทสมเด็จพระจุลจอมเกล้าเจ้าอยู่หัว โปรดเกล้าฯ ให้รวมหัวเมืองเข้าเป็นมณฑล ขึ้นตรงต่อกระทรวงมหาดไทย - เมืองร้อยเอ็ด ขึ้นกับมณฑลลาวทวาย ตั้งที่บัญชาการมณฑลที่เมืองอุบลราชธานี (ภายหลังเปลี่ยนชื่อเป็น มณฑลตะวันออกเฉียงเหนือ และต่อมาเปลี่ยนชื่อเป็นมณฑลอิสาน)	
2455	พระบาทสมเด็จพระมงกุฎเกล้าเจ้าอยู่หัว โปรดเกล้าฯ ให้แยกมณฑลอิสานออกเป็น 2 มณฑล คือ มณฑลร้อยเอ็ด และมณฑลอุบล - มณฑลร้อยเอ็ด มี 3 เมือง คือ เมืองร้อยเอ็ด มหาสารคาม กาฬสินธุ์	(พระมงกุฎเกล้าฯ : พ.ศ. 2453 – 2468)
2465	ให้รวบรวมมณฑลร้อยเอ็ด มณฑลอุบล มณฑลอุดรขึ้นเป็นภาคอิสานตั้งที่บัญชาการภาคที่มณฑลอุดร	
2468	ให้ยุบเลิกภาคอิสานเปลี่ยนเป็น มณฑลร้อยเอ็ด มณฑลอุบล มณฑลอุดรตามเดิม โดยมณฑลร้อยเอ็ดมีพระยาแก้วโกรพ (ทองสุข ผลลัพธ์ทิน) เป็นสมุหเทศาภิบาล	
2469	ให้ยุบมณฑลร้อยเอ็ด มณฑลอุบล มณฑลอุดร เป็นจังหวัดร้อยเอ็ด จังหวัดอุบลราชธานี และจังหวัดอุดร ให้ขึ้นกับมณฑลนครราชสีมา - จังหวัดร้อยเอ็ด มีมหาอำมาตย์เอก พระยาสุนทรเทพกิจจารักษ์ (ทอง จันทรางศุ) ดำรงตำแหน่งผู้ว่าราชการจังหวัดร้อยเอ็ด	(พระปกเกล้าฯ : พ.ศ. 2468 – 2484) ทรงสละราชสมบัติ 2 มีนาคม 2477
2475	เปลี่ยนการปกครองจากระบบสมบูรณาญาสิทธิราชย์ เป็นระบอบประชาธิปไตย	
2476	รัฐบาลออกพระราชบัญญัติว่าด้วยระเบียบบริหารราชการแห่งราชอาณาจักรสยาม พุทธศักราช 2476 - จัดระเบียบบริหารราชการส่วนภูมิภาค เป็น จังหวัด และอำเภอ - จังหวัดร้อยเอ็ด มี 9 อำเภอ คือ อำเภอเมืองร้อยเอ็ด อำเภอรวิชัยบุรี อำเภอเสลภูมิ อำเภอโพนทอง อำเภออาจสามารถ อำเภอพนมไพร อำเภอสุวรรณภูมิ อำเภอเกษตรวิสัย อำเภอจตุรพักตรพิมาน - มหาอำมาตย์โท พระชาติตระการ (ม.ร.ว.จิตร คณจร) ดำรงตำแหน่งผู้ว่าราชการจังหวัดร้อยเอ็ด	

### 1.1.2 ตราประจำจังหวัด



ประกอบด้วยสัญลักษณ์รูปปรางค์พลาญชัย ศาลหลักเมือง พระมหาเจดีย์ศรีชัยมงคล ตัวเลข 101 และรวงข้าวหอมมะลิ ความหมาย : พลาญชัย เป็นบึงน้ำใสสะอาดตั้งอยู่กลางเมือง บ่งบอกว่าประชาชนชาวจังหวัดร้อยเอ็ดมีน้ำใจโอบอ้อมอารี รักความสงบและมีความเป็นอยู่ที่เรียบง่าย รวมทั้งเป็นแหล่งอาหารที่มีความอุดมสมบูรณ์ ศาลหลักเมือง เป็นที่เคารพสักการะและเป็นศูนย์รวมจิตใจของชาวร้อยเอ็ด พระมหาเจดีย์ศรีชัยมงคล บ่งบอกถึงความเป็นเมืองแห่งพระพุทธศาสนาที่เจริญรุ่งเรือง ตัวเลข 101 แสดงถึงความเป็นเมืองใหญ่ในอดีตที่ชื่อสาเกตนคร รวงข้าวหอมมะลิ เป็นผลิตผลทางการเกษตรชั้นเลิศที่มีชื่อเสียงไปทั่วโลกจากทุ่งกุลาร้องไห้จังหวัดร้อยเอ็ด

**1.1.3 ดอกไม้ประจำจังหวัด** คือ ดอกอินทนิลบก หมายถึง ความเจริญรุ่งเรือง อายุยืนนาน ใบสีเขียวเข้ม ลักษณะใบเดี่ยว ดอกสีม่วง ม่วงชมพู มีฉายานามว่าเป็น "ราชินีดอกไม้"( Queen's Flower )



### 1.1.4 คำขวัญประจำจังหวัดร้อยเอ็ด

สิบเอ็ดประตูเมืองงาม	เรื่องนามพระสูงใหญ่
ผ้าไหมสาเกต	บุญพะเทวดประเพณี
มหาเจดีย์ชัยมงคล	งามน่ายลบึงพลาญชัย
เขตกว้างไกลทุ่งกุลา	โลกือชาข้าวหอมมะลิ

### 1.2 ขนาดและที่ตั้ง

“จังหวัดร้อยเอ็ด” ตั้งอยู่ตอนกลางของภาคตะวันออกเฉียงเหนือของประเทศไทย ระหว่างเส้นรุ้งที่ 15 องศา 24 ลิปดา ถึง 16 องศา 19 ลิปดา และเส้นแวงที่ 103 องศา 17 ลิปดา ถึง 104 องศา 22 ลิปดา ทิศเหนือติดจังหวัดกาฬสินธุ์ และมุกดาหาร ทิศใต้ติดจังหวัดสุรินทร์ และศรีสะเกษ ทิศตะวันออกติดจังหวัดยโสธร ทิศตะวันตกติดจังหวัดมหาสารคาม อยู่ห่างจากกรุงเทพมหานครระยะทาง 512 กิโลเมตร มีพื้นที่ 8,299.46 ตารางกิโลเมตร หรือประมาณ 5,187,156 ไร่ คิดเป็นร้อยละ 5.1 ของภาคจัดเป็นลำดับที่ 10 ของภาคตะวันออกเฉียงเหนือ และลำดับที่ 23 ของประเทศ



### แผนที่จังหวัดร้อยเอ็ด



### 1.2.1 อาณาเขต

จังหวัดร้อยเอ็ด มีอาณาเขตติดต่อกับจังหวัดต่างๆ ดังนี้

- ทิศเหนือ ติดต่อกับ อำเภอกมลาไสย อำเภอร่องคำ และอำเภอกุฉินารายณ์ จังหวัดกาฬสินธุ์ และ  
อำเภอนองสูง จังหวัดมุกดาหาร
- ทิศใต้ ติดต่อกับ อำเภอชุมพลบุรี อำเภอท่าตูม จังหวัดสุรินทร์ และอำเภอราษีไศล จังหวัดศรีสะเกษ
- ทิศตะวันออก ติดต่อกับ อำเภอเสิงสาง อำเภอกุฉินารายณ์ อำเภอเมืองยโสธร และอำเภอมหาชนะชัย จังหวัด  
ยโสธร
- ทิศตะวันตก ติดต่อกับ อำเภอพยัคฆภูมิพิสัย อำเภอนาคู และอำเภอเมืองมหาสารคาม จังหวัด  
มหาสารคาม

ตารางที่ 2: ข้อมูลพื้นที่จังหวัดร้อยเอ็ด

อำเภอ	พื้นที่ (ตร.กม.)	ระยะทาง (กม.)	จำนวนตำบล	จำนวนหมู่บ้าน
อ.เมืองร้อยเอ็ด	493.60	0	14	201
อ.เกษตรวิสัย	580.13	48	13	175
อ.จตุรพักตรพิมาน	521.99	26	12	150
อ.ธวัชบุรี	374.00	11	12	147
อ.พนมไพร	519.30	64	13	160
อ.โพนทอง	719.15	47	14	196
อ.เสลภูมิ	792.34	32	18	235
อ.สุวรรณภูมิ	1,107.04	52	15	199
อ.อาจสามารถ	454.44	34	10	139
อ.ปทุมรัตน์	356.94	85	8	101
อ.หนองพอก	599.47	73	9	120
อ.เมืองสรวง	209.44	26	5	49
อ.โพธิ์ชัย	394.31	53	9	112
อ.โพนทราย	215.85	82	5	57
อ.เมยวดี	180.59	72	4	43
อ.ศรีสมเด็จ	217.67	27	8	82
อ.จังหาร	165.10	9	8	110
อ.เชียงขวัญ	127.20	12	6	66
อ.หนองฮี	132.00	78	4	54
อ.ทุ่งเขาหลวง	138.90	22	5	51
<b>รวม</b>	<b>8,299.46</b>		<b>192</b>	<b>2,447</b>

ที่มา : ที่ทำการปกครองจังหวัดร้อยเอ็ด (ข้อมูล ณ เดือนมิถุนายน 2564)

### 1.3 ลักษณะภูมิประเทศ

ลักษณะภูมิประเทศของจังหวัดร้อยเอ็ด โดยทั่วไปเป็นที่ราบสูง มีความสูงจากระดับน้ำทะเลปานกลาง ประมาณ 130 - 160 เมตร ซึ่งสภาพพื้นที่ และลักษณะภูมิประเทศของจังหวัดร้อยเอ็ด สามารถแบ่งได้ดังนี้

1. พื้นที่ทางตอนเหนือของจังหวัด ในพื้นที่อำเภอหนองพอก อำเภอโพธิ์ชัย อำเภอโพหนอง และอำเภอมะเวด มีลักษณะเป็นภูเขาเตี้ยๆ และพื้นที่ป่า ส่วนใหญ่เป็นพื้นที่ลุ่มน้ำของลำน้ำยัง สภาพพื้นที่ลาดเทจากทิศตะวันออก และทิศตะวันตกเข้าหาลำน้ำยัง

2. พื้นที่ตอนกลาง ในเขตท้องที่ อำเภอเสลภูมิ อำเภออาจสามารถ อำเภอเมืองสรวง อำเภอธวัชบุรี อำเภอจตุรพักตรพิมาน อำเภอเมืองร้อยเอ็ด อำเภอศรีสมเด็จ อำเภอจังหาร อำเภอเชียงขวัญ และอำเภอทุ่งเขาหลวง เป็นพื้นที่ราบสูง สภาพภูมิประเทศเป็นพื้นที่ลูกคลื่นลอนตื้น มีแม่น้ำชีไหลผ่าน สภาพพื้นที่ลาดเท จากทิศตะวันตกไปทางทิศเหนือ และตะวันออกเข้าหาแม่น้ำชี

3. พื้นที่ทางตอนล่างในเขตท้องที่ อำเภอสุวรรณภูมิ อำเภอเกษตรวิสัย อำเภอปทุมรัตน์ อำเภอพนมไพร อำเภอโพธิ์ทราย และอำเภอหนองฮี เป็นที่ราบต่ำรูปกระทะที่เรียกว่า “ทุ่งกุลาร้องไห้” เป็นแหล่งผลิตข้าวหอมมะลินขนาดใหญ่ สภาพพื้นที่ลาดเทจากทางทิศตะวันตกไปทางทิศตะวันออกเฉียงใต้เข้าหาแม่น้ำมูล มีลำน้ำเสียวไหลผ่าน และมีแม่น้ำมูลเป็นเส้นเขตแดนกับจังหวัดสุรินทร์

▪ **ทิศเหนือ** มีลักษณะเป็นภูเขาเตี้ยๆ และพื้นที่ป่า ส่วนใหญ่เป็นพื้นที่ลุ่มน้ำของลำน้ำยัง สภาพพื้นที่ลาดเท จากทิศตะวันออก และทิศตะวันตกเข้าหาลำน้ำยัง

▪ **ทิศใต้** มีลักษณะเป็นพื้นที่ราบลุ่มแอ่งกระทะของทุ่งกุลาร้องไห้ สภาพพื้นที่ลาดเทจากทิศตะวันตกไปทางทิศตะวันออกเฉียงใต้เข้าหาแม่น้ำมูล

▪ **ทิศตะวันออก** มีลักษณะเป็นพื้นที่ราบสูงลูกคลื่นลอนตื้น ระหว่างแม่น้ำชีกับลำน้ำยัง สภาพพื้นที่ลาดเทเข้าหาแม่น้ำชี และลำน้ำยัง

▪ **ทิศตะวันตก** มีลักษณะเป็นพื้นที่ราบสูงลูกคลื่นลอนตื้น ต้นน้ำลำน้ำสาขาของแม่น้ำชี สภาพพื้นที่ลาดเท จากทิศตะวันตกไปทางทิศเหนือ และตะวันออก เข้าหาแม่น้ำชี

### 1.4 ลักษณะภูมิอากาศ

ลักษณะภูมิอากาศของจังหวัดร้อยเอ็ด อยู่ภายใต้อิทธิพลของลมมรสุมที่พัดประจำเป็นฤดูกาล 2 ชนิด โดยพัดจากทิศตะวันออกเฉียงเหนือในฤดูหนาว เรียกว่า มรสุมตะวันออกเฉียงเหนือ อิทธิพลของลมมรสุมนี้ จะทำให้บริเวณพื้นที่จังหวัดร้อยเอ็ดประสบกับสภาวะอากาศหนาวเย็นและแห้งแล้ง และมรสุมอีกชนิดหนึ่ง คือ มรสุมตะวันตกเฉียงใต้ ลมมรสุมนี้จะพัดจากทิศตะวันตกเฉียงใต้เป็นส่วนใหญ่ในช่วงฤดูฝนทำให้อากาศชุ่มชื้น และมีฝนตกทั่วไป

สำหรับภูมิอากาศทั่วไป จังหวัดร้อยเอ็ดมีอากาศร้อนจัดและแห้งแล้งในฤดูร้อนและมีอากาศหนาวเย็นในฤดูหนาว ซึ่งสามารถแบ่งออกเป็น 3 ฤดู คือ

- ฤดูร้อน           เริ่มตั้งแต่เดือนกุมภาพันธ์ ถึงเดือนพฤษภาคม
- ฤดูฝน            เริ่มตั้งแต่เดือนพฤษภาคม ถึงเดือนตุลาคม
- ฤดูหนาว          เริ่มตั้งแต่เดือนตุลาคม ถึงเดือนมกราคม

### ตารางที่ 3: แสดงลักษณะภูมิอากาศจังหวัดร้อยเอ็ด (2563)

ข้อมูลภูมิอากาศที่สำคัญ	หน่วย	ช่วงพิสัยค่ารายปีเฉลี่ย	ค่าเฉลี่ยรายปี
อุณหภูมิ	องศาเซลเซียส	23.54 (ธ.ค.) – 31.57 (เม.ย.)	28.45
ความชื้นสัมพัทธ์	เปอร์เซ็นต์	62.73 (ธ.ค.) – 81.37 (ส.ค.)	69.96
ความเร็วลม	น็อต	1.91 (ก.พ.) – 3.71 (ส.ค.)	2.86
เมฆปกคลุม	(0 – 10 อ็อกต้า)	3.14 (ธ.ค.)– 8.76 (ส.ค.)	5.73
ปริมาณการระเหยจากภาค	มิลลิเมตร	4.34 (ธ.ค.)– 6.31 (มี.ค.,เม.ย.)	4.99
ปริมาณการระเหยจากพืช	-	-	-

ที่มา : สถานีอุตุนิยมวิทยาจังหวัดร้อยเอ็ด (ข้อมูล ณ วันที่ 1 มกราคม 2563)

#### 1.4.1 ปริมาณน้ำฝน

ปริมาณน้ำฝนของจังหวัดร้อยเอ็ด ระหว่างปี 2560 – 2563 จะอยู่ในช่วง 1,226.7 มม. ถึง 1,759.1 มม. ปริมาณน้ำฝนสูงสุด 661.1 มม. ในเดือน สิงหาคม 2562 และในปี 2563 จังหวัดร้อยเอ็ดมีฝนตก จำนวน 110 วัน ปริมาณน้ำฝนที่วัดได้ 1,287.4 มม.

#### ตารางที่ 4: ปริมาณน้ำฝน จำนวนวันฝนตกในจังหวัดร้อยเอ็ด ระหว่างปี 2559 – 2563

ปี พ.ศ.	ปริมาณน้ำฝน(มิลลิเมตร)	จำนวนวันฝนตก(วัน)
2560	1,759.1	117
2561	1,226.7	114
2562	1,530.7	95
2563	1,287.4	110
<b>เฉลี่ย</b>	<b>1,451.0</b>	<b>109.0</b>

#### ตารางที่ 5: แสดงสถิติปริมาณน้ำฝน ปี 2560 – 2563

ปี/ เดือน	ปริมาณน้ำฝน												รวมทั้ง ปี (มม.)
	ม.ค.	ก.พ.	มี.ค.	เม.ย.	พ.ค.	มิ.ย.	ก.ค.	ส.ค.	ก.ย.	ต.ค.	พ.ย.	ธ.ค.	
2560	2.1	4.5	104.9	30.9	266.3	178.0	445.6	215.4	340.3	166.3	0	4.8	1,759.1
2561	0.9	0.4	62.6	109.7	217.0	167.5	279.9	199.8	164.8	14.1	7.2	2.8	1,226.7
2562	0.0	10.8	26.6	112.4	123.2	30.4	144.9	661.1	400.2	21.1	0.0	0.0	1,530.7
2563	3.3	0.0	53.2	116.2	88.6	67.4	156.9	280.4	280.5	239.5	1.4	0.0	1,287.4

ที่มา : สถานีอุตุนิยมวิทยา (ข้อมูล ณ วันที่ 12 พฤษภาคม 2564)

#### 1.4.2 อุณหภูมิ

อุณหภูมิของจังหวัดร้อยเอ็ด ระหว่างปี 2560 - 2563 โดยมีอุณหภูมิเฉลี่ยตลอดปีอยู่ในช่วง 27.44 องศาเซลเซียส ถึง 28.45 องศาเซลเซียส ในปี 2563 มีอุณหภูมิต่ำสุด 13.0 องศาเซลเซียส ในเดือน ธันวาคม และอุณหภูมิสูงสุด 40.8 องศาเซลเซียส ในเดือน พฤษภาคม



ตารางที่ 6: แสดงอุณหภูมิต่ำสุดและสูงสุด ระหว่างปี 2560 – 2563

ปี พ.ศ.	อุณหภูมิต่ำสุด (องศาเซลเซียส)	อุณหภูมิสูงสุด (องศาเซลเซียส)	อุณหภูมิเฉลี่ยตลอดปี (องศาเซลเซียส)
2560	11.0	39.0	27.44
2561	12.2	39.2	27.61
2562	12.7	41.3	28.45
2563	13.0	40.8	28.07

ตารางที่ 7: แสดงอุณหภูมิต่ำสุด – สูงสุด ปี 2560 – 2563

ปี/เดือน	อุณหภูมิ (องศาเซลเซียส)							
	2560		2561		2562		2563	
	ต่ำสุด	สูงสุด	ต่ำสุด	สูงสุด	ต่ำสุด	สูงสุด	ต่ำสุด	สูงสุด
มกราคม	16.7	33.1	13.3	34.5	15.0	34.3	15.2	36.0
กุมภาพันธ์	15.2	36.4	12.2	36.5	19.7	38.2	16.5	37.5
มีนาคม	17.8	39.0	17.0	38.1	21.5	40.7	21.0	40.2
เมษายน	19.2	39.0	16.3	39.2	23.7	41.3	21.0	40.0
พฤษภาคม	23.2	38.3	23.9	36.0	24.1	39.4	24.0	40.8
มิถุนายน	24.5	35.4	23.0	35.3	24.0	38.0	24.2	38.8
กรกฎาคม	23.7	34.0	23.6	34.8	23.5	37.8	24.0	36.8
สิงหาคม	24.2	36.0	23.5	34.1	22.6	35.8	23.3	35.5
กันยายน	23.0	34.5	23.0	35.4	22.7	34.4	23.2	35.0
ตุลาคม	20.5	33.5	20.5	34.7	19.8	35.4	18.7	33.2
พฤศจิกายน	17.3	35.4	17.5	36.0	18.8	32.5	17.6	34.8
ธันวาคม	11.0	32.3	12.5	32.6	12.7	34.3	13.0	33.7

ที่มา : สถานีอุตุนิยมวิทยาร้อยเอ็ด (ข้อมูล ณ วันที่ 12 พฤษภาคม 2564)

### 1.5 ลักษณะของดิน

เนื่องจากจังหวัดร้อยเอ็ดตั้งอยู่บนแอ่งโคราช (Khorat basin) ที่มีรูปร่างคล้ายจานเข้าไปทางทิศตะวันออกเฉียงใต้ หินที่รองรับเบื้องล่างส่วนใหญ่จะเป็นหินทราย หินกรวดมนและหินซิลต์ ที่มีชั้นหินเกลือแทรกอยู่หินต่าง ๆ เหล่านี้เป็นตัวกำเนิดสำคัญของดินชนิดต่างๆ ของจังหวัด ซึ่งสามารถจำแนกออกเป็น 67 ชุดหินส่วนใหญ่แล้วจะเป็นดินที่มักจะมีทรายปน หรือค่อนข้างเป็นทราย ซึ่งเป็นวัตถุที่ขาดความอุดมสมบูรณ์ โดยแบ่งออกเป็นสามประเภทตามสภาพธรณีสัณฐานและลักษณะการก่อกำเนิดของดินได้ ดังนี้

1. บริเวณที่ราบลุ่ม (Alluvial plain) พบในบริเวณที่มีแม่น้ำและลำห้วยไหลผ่าน ซึ่งน้ำจะพัดพาเอาดินทรายแป้ง และทรายกรวด มาทับถมเกิดเป็นที่ราบลุ่มตามแนวยาวของลำน้ำ ที่ราบลุ่มที่สำคัญของจังหวัดร้อยเอ็ดแบ่งออกได้เป็น 3 แห่ง คือ

- บริเวณที่ราบลุ่มลำน้ำชี ซึ่งไหลจากทิศตะวันตกเฉียงเหนือไปทางทิศตะวันออกเฉียงใต้ของจังหวัด บริเวณนี้จะพบสันดินริมน้ำส่วนใหญ่เป็นดินร่วนหรือดินทราย ถัดลงไปจะเป็นที่ราบเรียบอันเป็นที่สะสมของดินตะกอนเนื้อละเอียดต่าง ๆ อยู่ในท้องที่อำเภอจังหาร อำเภอเชียงขวัญ อำเภอเมืองร้อยเอ็ด อำเภอธวัชบุรี อำเภอเสลภูมิ อำเภออาจสามารถ และอำเภอนมไพร

/ บริเวณที่ราบลุ่ม ...

- บริเวณที่ราบลุ่มทางตอนใต้ของจังหวัด เป็นแนวตามลำเสียวใหญ่และลำปลับพลาขยายกว้างขึ้นเรื่อยๆ ในบริเวณที่ลำน้ำทั้งสองไหลบรรจบกับลำน้ำมูล เกิดเป็นที่ราบลุ่มที่เรียกกันว่าทุ่งกุลาร้องไห้ในฤดูฝน น้ำจะท่วมอยู่เป็นเวลานาน ดินที่อยู่ตามริมฝั่งแม่น้ำส่วนใหญ่จะเป็นดินร่วนแห้งดินทราย ส่วนบริเวณที่ลุ่มต่ำจะมีเนื้อดินเป็นดินเหนียวและจะมีการสะสมเกลือในปริมาณค่อนข้างสูง ดินเหล่านี้อยู่ในเขตท้องที่อำเภอจตุรพักตรพิมาน อำเภอปทุมรัตต์ อำเภอเกษตรวิสัย อำเภอสุวรรณภูมิ อำเภอโพนทรายและอำเภอหนองฮี

- บริเวณที่ราบลุ่มลำน้ำยัง ซึ่งเป็นที่ราบลุ่มแคบ ๆ ทางด้านตะวันออกเฉียงเหนือของจังหวัดในเขตท้องที่อำเภอเมยวดี อำเภอโพนทอง และอำเภอเสลภูมิ บริเวณเหล่านี้ดินส่วนใหญ่จะมีเนื้อดินเป็นดินร่วน หรือดินทราย ซึ่งน้ำพัดพามาจากเนินเขาใกล้เคียง

2. บริเวณพื้นที่เกือบราบ (Planation Surface) เกิดจากการกัดกร่อนของหินพื้นต่างๆ ในอดีตทำให้เกิดการปรับตัวของระดับพื้นที่ ซึ่งสามารถแบ่งออกเป็น 2 บริเวณ คือ

- บริเวณที่ราบเรียบ จะพบเป็นเขตติดต่อกับบริเวณที่ราบลุ่มของลำน้ำต่างๆ ดินที่พบในบริเวณนี้ส่วนใหญ่เป็นดินร่วน หรือดินทราย ซึ่งเกิดจากการที่ตะกอนถูกพัดพามาจากที่ราบสูงตอนบนหรือบริเวณที่ลูกคลื่นลอนราบ พบในเขตพื้นที่อำเภอเมืองร้อยเอ็ด อำเภอธวัชบุรี อำเภออาจสามารถ อำเภอสุวรรณภูมิ และอำเภอหนองฮี

- บริเวณพื้นที่ลูกคลื่นลอนราบ บริเวณเหล่านี้เป็นที่ดอนต่างๆ ของจังหวัด การเกิดเป็นลูกคลื่นต่างๆ ดังกล่าวเป็นผลมาจากการตัดผ่าของลำน้ำต่างๆ ซึ่งในปัจจุบันอาจคงสภาพลำน้ำให้เห็นหรืออาจไม่เห็นก็ได้ ลักษณะดินส่วนใหญ่จะเป็นดินร่วนหรือดินทราย และบางแห่งจะพบดินลูกรัง ซึ่งเกิดจากการสลายตัวของหินดินดานเบื้องล่างในบริเวณเหล่านี้บางแห่งจะพบหินพื้น (Bed rock) อยู่ต่ำกว่า 1 เมตร โดยเฉลี่ยแล้วจะพบอยู่ระหว่าง 1 - 3 เมตร ในเขตท้องที่อำเภอโพธิ์ชัย อำเภอโพนทอง อำเภอหนองพอก อำเภอศรีสมเด็จ อำเภอปทุมรัตต์ และอำเภออาจสามารถ

3. บริเวณที่เนินเขาหรือภูเขา (Hills and mountains) พบเฉพาะบริเวณตอนเหนือของจังหวัดเนินเขาหรือภูเขาเหล่านี้จะมีความสูงตั้งแต่ 200 - 600 เมตร จากระดับน้ำทะเลในเขตท้องที่อำเภอโพธิ์ชัย อำเภอโพนทอง และอำเภอหนองพอก ซึ่งส่วนใหญ่จะเป็นภูเขาหินทรายที่มีลักษณะยอดเรียบ

### 1.5.1 ทรัพยากรแร่ธาตุ

จังหวัดร้อยเอ็ดมีทรัพยากรแร่ธาตุที่สำคัญ ดังนี้

#### เกลือหิน

- พบที่อำเภอจตุรพักตรพิมาน อำเภอธวัชบุรี อำเภอศรีสมเด็จ อำเภอเกษตรวิสัย และอำเภอสุวรรณภูมิ
- ปริมาณสำรอง 250,000 ล้านตัน
- ประโยชน์ส่วนใหญ่นำไปผลิตโซดาไฟ และเครื่องปรุงอาหาร

#### ฟอสเฟต

- พบที่บ้านเหล่าขาม ตำบลสีแก้ว อำเภอเมือง และบ้านโพนครกน้อย ตำบลสระคู อำเภอสุวรรณภูมิ
- ปริมาณสำรอง 74,000 ตัน
- ประโยชน์ใช้ในอุตสาหกรรมผลิตปุ๋ยเคมี

#### โพแทช

- พบที่อำเภอจตุรพักตรพิมาน และอำเภอเกษตรวิสัย
- ปริมาณสำรอง 48,000 ล้านตัน
- ประโยชน์ใช้ในอุตสาหกรรมผลิตปุ๋ยเคมี

**ทรายก่อสร้าง**

- ขุดหรือดูดในแม่น้ำมูล แม่น้ำชี และลำน้ำยัง ในเขตอำเภอทุ่งเขาหลวง อำเภอจังหาร อำเภอพนมไพร อำเภอโพธิ์ทราย อำเภอโพธิ์ทอง อำเภอเมยวดี อำเภอสุวรรณภูมิ อำเภอเสลภูมิ และอำเภออาจสามารถ
- ปริมาณสำรอง 434 ลูกบาศก์เมตร
- ประโยชน์ใช้ในการก่อสร้างทั่วไป

**1.5.2 การใช้ประโยชน์จากที่ดิน** จังหวัดร้อยเอ็ดมีพื้นที่ตามกลุ่มประเภทของการใช้ที่ดิน แบ่งออกเป็น 5 ลักษณะ และมีพื้นที่การเกษตรที่มีศักยภาพในการพัฒนาอธิบายตามตาราง ดังนี้

**ตารางที่ 8: แสดงประเภทการใช้ประโยชน์จากที่ดิน**

ที่	ประเภทการใช้ประโยชน์ที่ดิน	พื้นที่ (ไร่)	ร้อยละ
1	การเกษตร	3,241,254	62.49
2	ป่าไม้	206,865	3.99
3	แหล่งน้ำ	33,974	0.65
4	ที่อยู่อาศัย/อื่นๆ	1,705,063	32.87
<b>รวม</b>		<b>5,187,156</b>	<b>100</b>

ที่มา : สำนักงานทรัพยากรธรรมชาติและสิ่งแวดล้อมจังหวัดร้อยเอ็ด

**ตารางที่ 9: แสดงพื้นที่เกษตรที่มีศักยภาพในการพัฒนา**

ที่	พื้นที่ที่พิจารณา	ตร.กม.	ไร่	ร้อยละของพื้นที่จังหวัด
1	พื้นที่จังหวัด	8,299.46	5,187,156	100.00
2	พื้นที่การเกษตร	5,186.01	3,241,254	62.49
3	พื้นที่เหมาะสมกับการเพาะปลูก	3,788.77	2,367,984	45.65
4	พื้นที่มีศักยภาพพัฒนาระบบชลประทาน	1,030.24	643,900	12.41
	4.1 พัฒนาแล้ว โดยกรมชลประทาน	263.95	164,971	3.18
	4.2 พัฒนาแล้ว โดยส่วนราชการอื่น	227.23	142,018	2.74
	4.3 จะต้องพัฒนาต่อไป	539.06	336,911	6.50
5	พื้นที่ชลประทานนํ้าน้อย	2,758.53	1,724,084	33.24
6	พื้นที่พัฒนาโดยสระเก็บนํ้าชุมชน (ขนาด 0.2 mcm)	1,397.23	873.270	16.84

ที่มา : สำนักงานเกษตรจังหวัดร้อยเอ็ดและโครงการชลประทานจังหวัดร้อยเอ็ด

**1.6 ลักษณะแหล่งน้ำ**

**แหล่งน้ำที่สำคัญ :** จังหวัดร้อยเอ็ดมีพื้นที่อยู่ในเขตลุ่มน้ำชีและมูล มีพื้นที่รับน้ำฝนทั้งสิ้น 8,299.46 ตร.กม. หรือประมาณ 5,187,156 ไร่ มีแม่น้ำที่สำคัญ ได้แก่ แม่น้ำชี แม่น้ำยัง แม่น้ำมูล ลำน้ำเสียว ลำน้ำพลับพลา ลำน้ำเตา มีพื้นที่ในเขตชลประทาน 504,915 ไร่ มีแหล่งกักเก็บน้ำจำนวน 1,737 แห่ง ได้แก่

1. แหล่งน้ำชลประทาน 467 แห่ง (ฝายขนาดใหญ่ 3 แห่ง / อ่างเก็บน้ำขนาดกลาง 12 แห่ง / อ่างเก็บน้ำขนาดเล็กประเภทอ่างและฝาย 312 แห่ง/โครงการพระราชดำริ 10 แห่ง/สถานีสูบน้ำด้วยไฟฟ้า 137 แห่ง)

/ 2. แหล่งน้ำ ...

2. แหล่งน้ำขนาดเล็ก 1,263 แห่ง (หนองน้ำและคลองธรรมชาติขนาดเล็ก 1,046 แห่ง / แก้มลิงและหนองน้ำธรรมชาติขนาดใหญ่ 110 แห่ง / ลำน้ำสาขาต่างๆ 105 แห่ง / โครงการป้องกันอุทกภัย 2 แห่ง) จังหวัดมีลำน้ำธรรมชาติที่สำคัญไหลผ่าน ได้แก่ แม่น้ำชี แม่น้ำยัง แม่น้ำมูล ลำน้ำเสียว ลำน้ำพลับพลา ลำน้ำเตา นอกจากนี้ยังมีแหล่งน้ำชลประทานที่ได้สร้างขึ้น เช่น อ่างเก็บน้ำขนาดกลาง 12 แห่ง อ่างเก็บน้ำขนาดเล็ก 224 แห่ง และฝายคอนกรีต 83 แห่ง คูคลอง 139 แห่ง ทำนบ 7 แห่ง สระหนอง บึงอีกจำนวน 791 แห่ง ที่สร้างเก็บไว้ใช้ตลอดปี แต่ยังคงขาดแคลนอีกมากเมื่อเปรียบเทียบกับพื้นที่ทำการเกษตรที่ต้องใช้น้ำจากธรรมชาติเป็นหลัก แม้แต่น้ำต้นทุนที่มีอยู่ก็นำมาใช้ได้ไม่ทั่วถึง รวมทั้งในปัจจุบันเกิดความเสื่อมโทรมของแหล่งน้ำเกิดปัญหาอุทกภัยที่ขยายพื้นที่มากขึ้นและยาวนานขึ้น การบริหารจัดการน้ำที่ยังไม่มีประสิทธิภาพส่งผลให้เกิดการขาดแคลนน้ำเพื่อการเกษตร อุปโภค - บริโภค และเกิดภัยแล้ง

มีแหล่งน้ำตามธรรมชาติที่มีความสำคัญต่อความเป็นอยู่ของประชาชน ประกอบด้วย

- ลำน้ำชี มีต้นกำเนิดที่จังหวัดชัยภูมิ เป็นแม่น้ำสายหลักของจังหวัดร้อยเอ็ด ไหลผ่านอำเภอจังหาร อำเภอเชียงขวัญ อำเภอธวัชบุรี อำเภอเสลภูมิ อำเภอทุ่งเขาหลวง อำเภออาจสามารถ อำเภอพนมไพร มีน้ำไหลตลอดปีและในปีที่มีฝนตกชุกน้ำจะเอ่อล้นท่วมฝั่ง สร้างความเสียหายแก่พื้นที่การเกษตรโดยเฉพาะบริเวณลำน้ำชีในเขตอำเภอเสลภูมิ แต่ในฤดูแล้งน้ำน้อยและมีระดับน้ำต่ำ

- ลำน้ำยัง ไหลผ่านอำเภอโพนทอง และอำเภอเสลภูมิ แล้วไหลไปรวมกับแม่น้ำชีที่อำเภอเสลภูมิ ในฤดูฝนจะมีปริมาณน้ำมาก และจะไหลหลากอย่างรวดเร็ว และมักจะเอ่อท่วมพื้นที่การเกษตรอยู่เสมอ ส่วนฤดูแล้งน้ำแห้งขอดเป็นช่วงๆ

- ลำเสียวใหญ่ ไหลผ่านอำเภอบุพผรัตน์ อำเภอเกษตรวิสัย อำเภอสุวรรณภูมิ และอำเภอโพนทราย แล้วไหลไปรวมกับแม่น้ำมูลที่จังหวัดศรีสะเกษ ฤดูแล้งปริมาณน้ำน้อย แต่ในฤดูฝนน้ำจะเอ่อท่วม

- ลำเสียวน้อย ไหลผ่านเขตอำเภोजตุรพักตรพิมาน อำเภอเกษตรวิสัย และไหลไปรวมกับลำน้ำเสียวใหญ่ที่อำเภอสุวรรณภูมิ จะมีน้ำเฉพาะในฤดูฝนเท่านั้น ฤดูแล้งน้ำจะแห้งขอดเกือบตลอดสาย

- ลำน้ำเตา ไหลผ่านอำเภอบุพผรัตน์ และไหลไปรวมกับลำน้ำเสียวใหญ่ที่อำเภอเกษตรวิสัย

- ลำพลับพลา ไหลผ่านอำเภอเกษตรวิสัย ไปรวมกับแม่น้ำมูลที่อำเภอสุวรรณภูมิในฤดูแล้งน้ำมักจะแห้งขอดและรกร่อย เพราะไหลผ่านบริเวณที่ดินเค็ม

- แม่น้ำมูล ไหลผ่านตอนใต้ของจังหวัดร้อยเอ็ด ในเขตอำเภอสุวรรณภูมิ และอำเภอโพนทรายเป็นแนวแบ่งเขตจังหวัดร้อยเอ็ดกับจังหวัดสุรินทร์

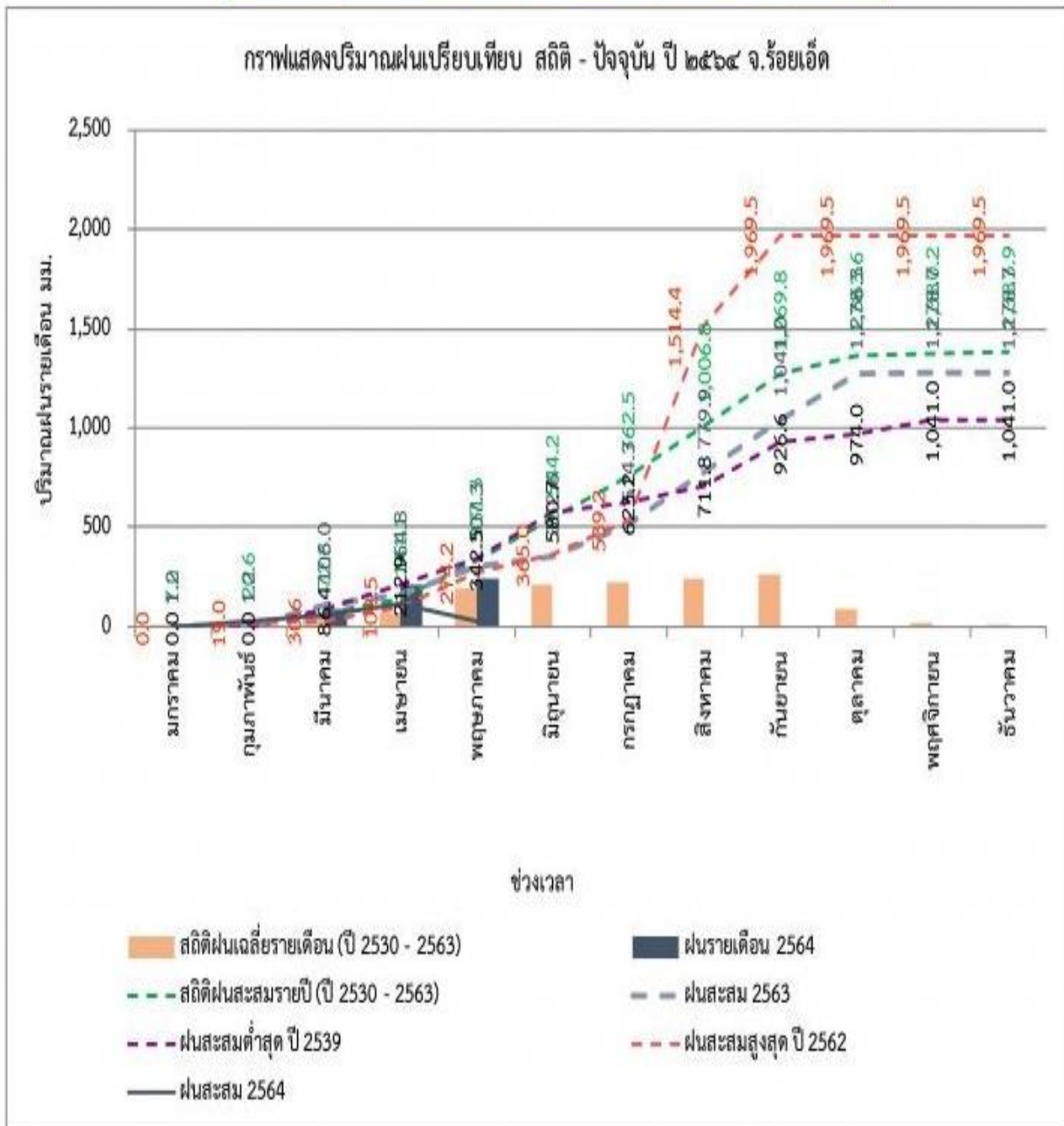
- ลำห้วยแก้วใหญ่ ไหลผ่านอำเภอหนองพอกและอำเภอเสลภูมิ

นอกจากนี้ยังมีลำธารเล็ก ๆ อีกจำนวนมาก ซึ่งเป็นทางน้ำที่มีน้ำเฉพาะในฤดูฝนกระจายอยู่ทั่วไป ตลอดจนบึงและหนองน้ำธรรมชาติที่สำคัญ คือ บึงกิว บึงโดน บึงเกลือ เป็นต้น

3. ปริมาณน้ำฝน

มีรายงาน ณ วันที่ 14 พฤษภาคม 2564 สถานีวัดน้ำฝนอ่างเก็บน้ำหนองหญ้าม้า โครงการชลประทาน ร้อยเอ็ด อำเภอเมืองร้อยเอ็ด จังหวัดร้อยเอ็ด ปริมาณน้ำฝน 0 มม. มีปริมาณน้ำฝนสะสม ตั้งแต่วันที่ 1 มกราคม – 13 พฤษภาคม 2564 รวม 238.0 มม.

ฝน 24 ชม. (มม.)	ฝนสะสมปี 2564 1 ม.ค. 64 - ปัจจุบัน	ฝนสะสมปี 2563	ฝนเฉลี่ยรายปี (15 ปี)	คิดเป็น (ร้อยละ)
0	238.0	1,278.7	1,383.9	17.19



## 4. อ่างเก็บน้ำขนาดกลาง

อ่างเก็บน้ำขนาดกลางในเขตจังหวัดร้อยเอ็ดทั้งหมด 12 แห่ง มีปริมาณรวม 16.574 ล้าน ลบ.ม. (24 %) รั้งน้ำได้อีก 52.768 ล้าน ลบ.ม. (76 %) ปัจจุบันอ่างเก็บน้ำ ขนาดกลาง 12 แห่ง มีปริมาณน้ำเก็บอยู่ระหว่าง 0 - 25 % จำนวน 6 แห่ง 26 - 50 % จำนวน 5 แห่ง 51 - 100 % จำนวน 1 แห่ง

ตารางที่ 10: แสดงข้อมูลอ่างเก็บน้ำขนาดกลาง

ที่	ชื่ออ่างเก็บน้ำ	พื้นที่ชลประทาน (ไร่)	ปริมาณ ล้าน ลบ.ม.						ความจุ %	ฝน (มม.)
			ความจุเก็บกัก	ระดับน้ำในอ่าง	ปริมาณในอ่าง	น้ำใช้การได้	น้ำไหลลงอ่าง	น้ำระบาย		
1	อ่างฯ หนองหญ้าม้า	3,900	2.117	139.69	0.555	0.464	0	0	26	0
2	อ่างฯ ห้วยแอง	21,219	22.229	145.69	1.696	1.296	0	0	8	0
3	อ่างฯ ธวัชชัย	4,700	5.007	97.02	1.835	1.725	0	0	37	0
4	อ่างฯ ห้วยวังนอง	13,133	11.492	191.46	3.756	3.436	0	0	33	0
5	อ่างฯ ห้วยพุงใหญ่	13,012	7.800	194.61	4.034	3.584	0	0	52	0
6	อ่างฯ หนองท่าจอก	2,112	0.988	136.18	0.109	0.102	0	0.004	11	0
7	อ่างฯ หนองผือ	1,100	4.178	126.26	1.520	0.320	0	0	36	0
8	อ่างฯ ห้วยกุดแดง	2,098	2.806	101.93	1.235	0.935	0	0	44	0
9	อ่างฯ ห้วยกุดแคน	2,760	1.996	149.04	0.668	0.448	0	0	33	0
10	อ่างฯ ห้วยแล้ง	3,700	4.414	151.74	0.643	0.453	0	0	15	0
11	อ่างฯ ห้วยจันทใต้	8,719	5.795	137.84	0.892	0.342	0	0	15	0.6
12	อ่างฯ หนองแวง	800	0.450	126.00	0.040	-0.010	0	0	9	0
รวม		77,253	39.342	1,697.46	16.983	13.095	0	0.004	24	0.6

ตารางที่ 11: แสดงพื้นที่ชลประทานในเขตจังหวัดร้อยเอ็ด

ลำดับ	ชื่อโครงการ	พื้นที่ชลประทาน (ไร่)
อยู่ในความรับผิดชอบ โครงการชลประทานร้อยเอ็ด		
1	โครงการพระราชดำริ	12,179
อยู่ในความรับผิดชอบ โครงการส่งน้ำและบำรุงรักษาชีกกลาง		
2	สถานีสูบน้ำเขื่อนวังยาง	18,2505
3	สถานีสูบน้ำเขื่อนร้อยเอ็ด	36,888
4	สถานีสูบน้ำเขื่อนพนมไพร	42,555
อยู่ในความรับผิดชอบ โครงการส่งน้ำและบำรุงรักษาเสียวใหญ่		
5	ฝายในลำน้ำเสียวใหญ่ (11 แห่ง)	64,385
อยู่ในความรับผิดชอบ องค์การปกครองส่วนท้องถิ่น		
6	โครงการชลประทานขนาดเล็ก	117,215
7	สถานีสูบน้ำด้วยไฟฟ้าขนาดเล็ก	311,151

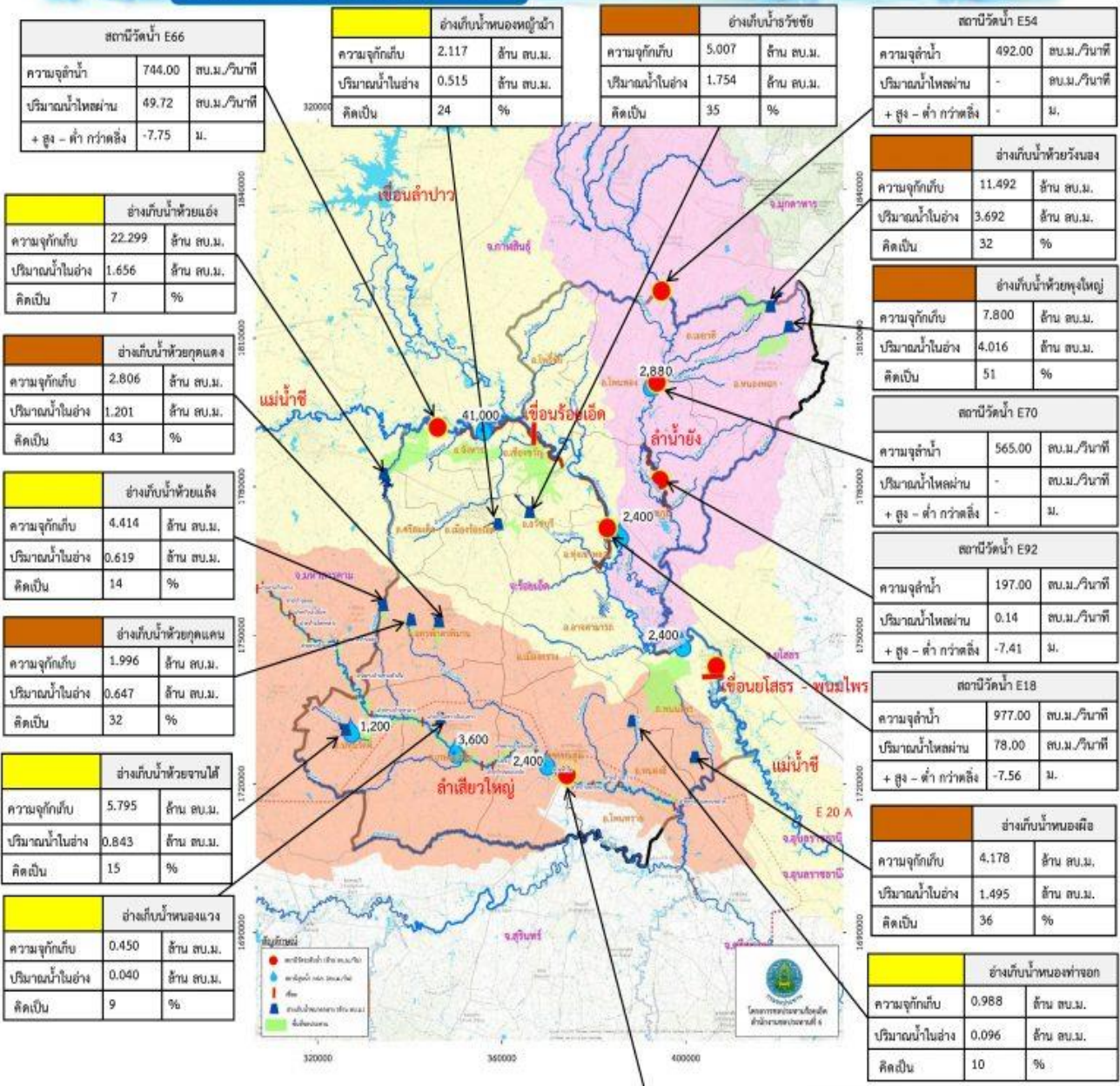
รวมพื้นที่ชลประทานในเขตจังหวัดร้อยเอ็ด 679,876 ไร่





**ศูนย์ประมวลวิเคราะห์สถานการณ์น้ำ**  
**โครงการชลประทานร้อยเอ็ด**  
โทรศัพท์/โทรสาร 043 – 513824 /043 – 515035

# วันที่ 14 พฤษภาคม 2564



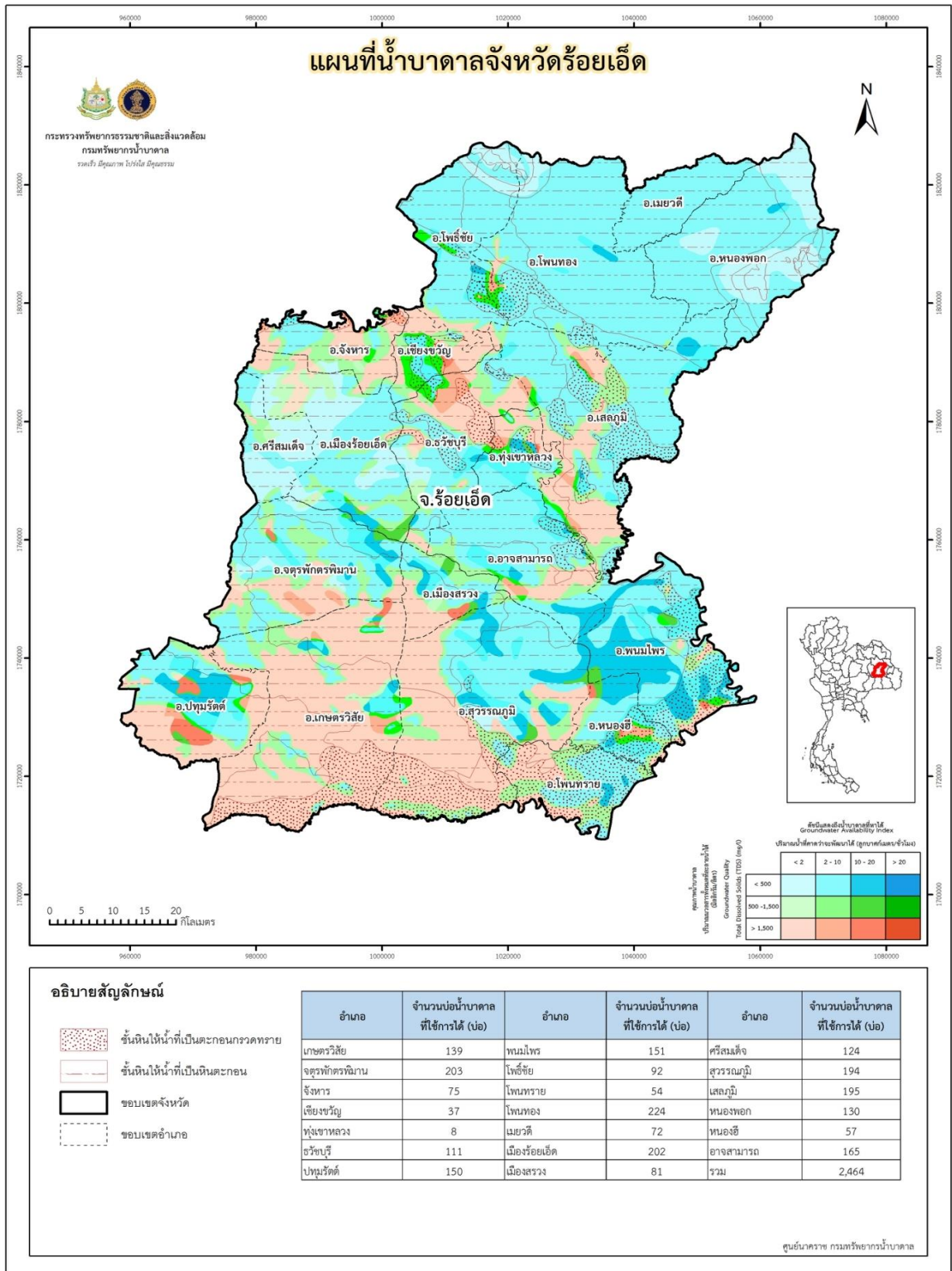
**หมายเหตุ**

- ความจุมากกว่า 100 %
- ความจุระหว่าง 81 – 100 %
- ความจุระหว่าง 61 – 80 %
- ความจุ ระหว่าง 31 - 60 %
- ความจุน้อยกว่า 30 %

**สัญลักษณ์**

- ▲ อ่างเก็บน้ำขนาดกลาง
- สถานีวัดระดับน้ำ
- ขอบเขตจังหวัด
- พื้นที่ชลประทาน
- สถานีสูบน้ำ กปก. (ลบ.ม./วัน)
- ขอบเขตอำเภอ
- แม่น้ำสายหลัก

### 5. ทรัพยากรน้ำบาดาล



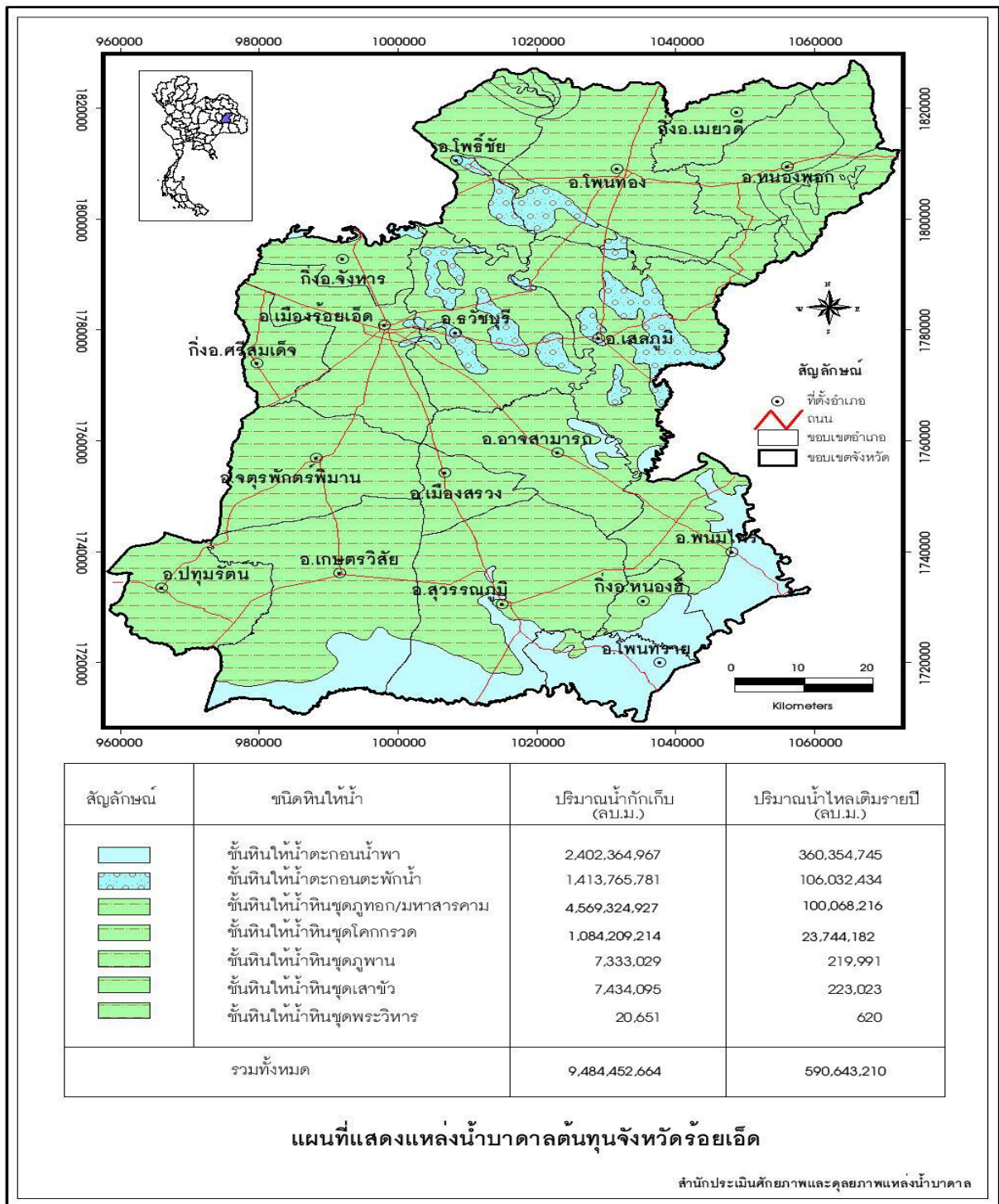


ตารางที่ 12: แสดงศักยภาพแหล่งน้ำบาดาลจังหวัดร้อยเอ็ด

ประเภท	ขนาดพื้นที่ (ตร.ม.)	ความ หนา (ม.)	สัมประสิทธิ์การกักเก็บ			ปริมาณน้ำที่กัก เก็บ (ลบ.ม.)	ปริมาณน้ำที่ เพิ่มเติมในแต่ละ ปี (ลบ.ม./ปี)
			Min.	Max	Avg.		
ชั้นหินให้น้ำตะกอนน้ำพา	889,814,107	20	0.1200	0.1500	0.1350	2,402,364,967	360,354,745
ชั้นหินให้น้ำตะกอนพักน้ำ	415,813,465	40	0.0700	0.1000	0.0850	1,413,765,781	106,032,434
ชั้นหินให้น้ำหินชุดภูทอก/ มหาสารคาม	4,996,879,339	100	0.0003	0.0126	0.0091	4,569,324,927	100,068,212
ชั้นหินให้น้ำหิน ชุดโคกกรวด	1,185,670,528	100	0.0003	0.0126	0.0091	1,084,209,214	23,744,182
ชั้นหินให้น้ำหินชุดภูพาน	225,235,115	100	0.0005	0.0007	0.0006	7,333,029	219,991
ชั้นหินให้น้ำชุดเสาข้าว	136,749,380	100	0.0005	0.0008	0.0007	7,434,095	223,023
ชั้นหินให้น้ำชุดพระวิหาร	516,277	100	0.0003	0.0005	0.0004	20,651	620
รวม	7,850,678,211					9,484,452,664	590,643,210
ปริมาณน้ำกักเก็บ						9,484,452,664	ลูกบาศก์เมตร
ปริมาณน้ำที่เติมเข้าสู่ชั้นน้ำบาดาลทุกปีเฉลี่ย						590,643,210	ลูกบาศก์เมตร
ปริมาณน้ำที่เติมเข้าสู่ชั้นน้ำบาดาลทุกปีเฉลี่ยร้อยละ						6.23	ของปริมาณการกักเก็บ

ที่มา : สำนักงานทรัพยากรน้ำบาดาลเขต 11 อุบลราชธานี

แผนที่แสดงแหล่งน้ำต้นทุนจังหวัดร้อยเอ็ด



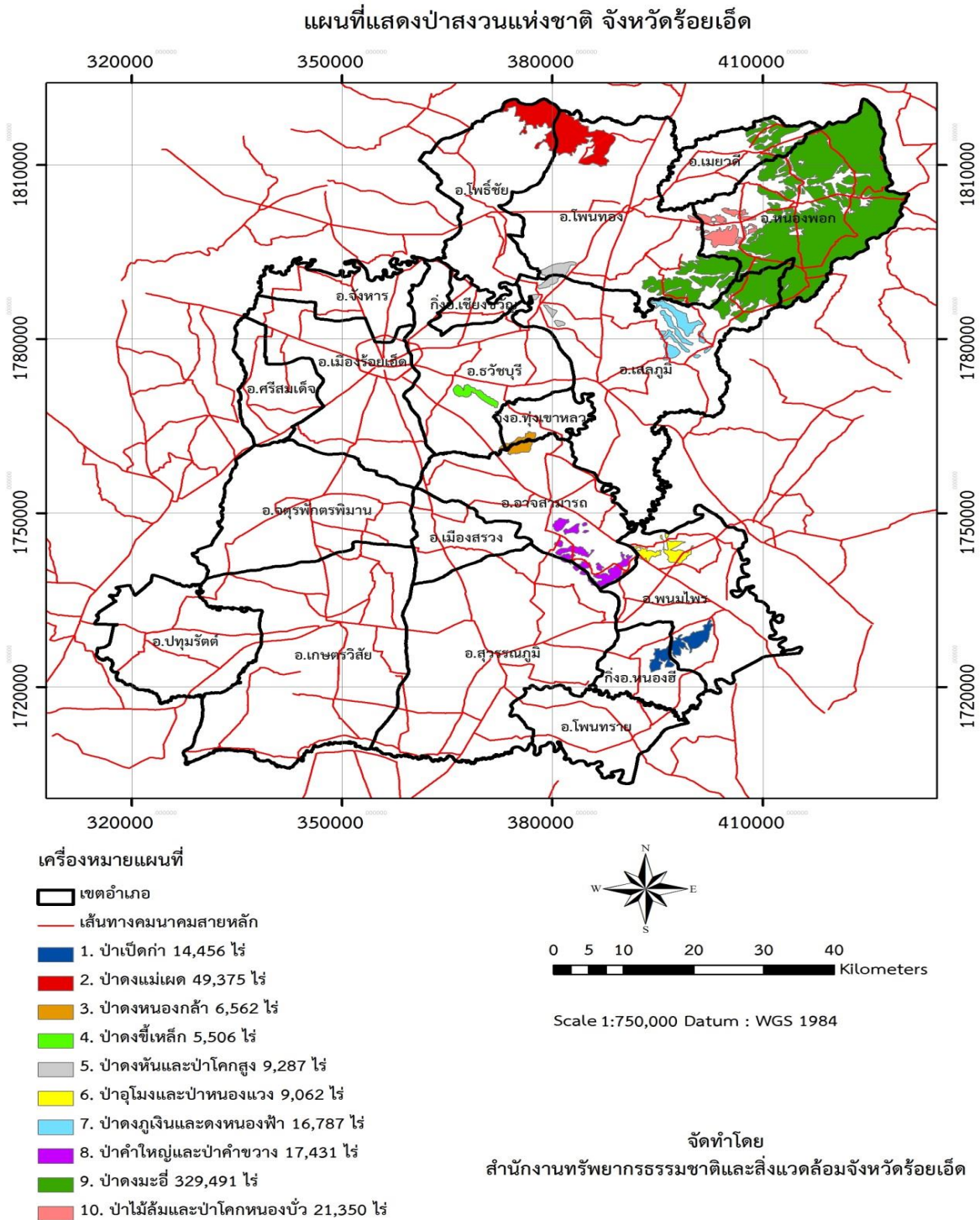
1.7 ลักษณะของไม้และป่าไม้

พื้นที่ป่าไม้ของจังหวัดร้อยเอ็ด ปี พ.ศ. 2561 - 2562 พบพื้นที่ป่าไม้ 215,993.24 ไร่ หรือร้อยละ 4.39 ของพื้นที่จังหวัด ประกอบด้วยป่าดิบเขา ป่าเต็งรัง และป่าเบญจพรรณ จำแนกเป็นป่าสงวนแห่งชาติและป่าไม้ถาวร ร้อยละ 3.2 ป่าวัฒนธรรม (ดอนปู่ตา ป่าช้า ป่าวัดป่า ป่าสาธารณะทำเลเลี้ยงสัตว์) ร้อยละ 1.19 ชนิดไม้สำคัญ ได้แก่ ยางนา ตะเคียน พะยูง เหียง เป็ดย และประดู่ เป็นต้น

ตารางที่ 13: สถิติข้อมูลสภาพพื้นที่ป่าไม้ของจังหวัดร้อยเอ็ด ย้อนหลัง 5 ปี

รายละเอียด	ปี พ.ศ.				
	2557-2558	2558-2559	2559-2560	2560-2561	2561-2562
พื้นที่ป่าไม้ (ไร่)	203,762.51	206,865.08	213,728.69	214,224.58	215,993.24
ร้อยละของพื้นที่ป่าไม้	4.14	4.20	4.34	4.35	4.39

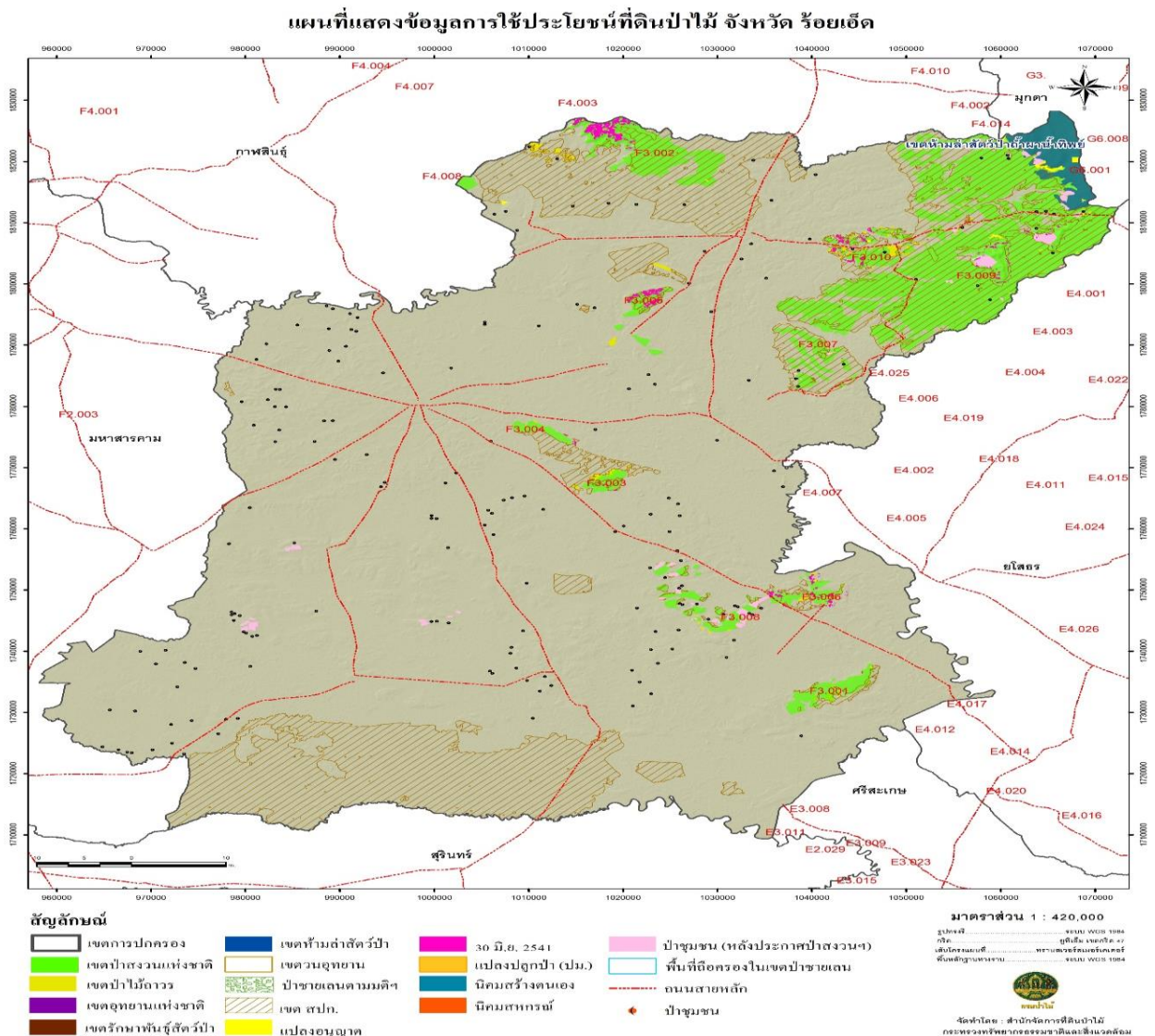
ที่มา : สำนักจัดการที่ดินป่าไม้ กรมป่าไม้ (ข้อมูล ณ เดือนสิงหาคม 2563)





**ป่าสงวนแห่งชาติในจังหวัดร้อยเอ็ดกระจายอยู่ในเขตพื้นที่ 10 อำเภอ จำนวน 10 ป่า ได้แก่**

1. ป่าสงวนแห่งชาติป่าดงมะอี อยู่ในท้องที่อำเภอโพนทอง อำเภอเมยวดี อำเภอหนองพอก อำเภอเสลภูมิ จังหวัดร้อยเอ็ด
2. ป่าสงวนแห่งชาติป่าดงผีเผา อยู่ในท้องที่อำเภอโพธิ์ชัย อำเภอโพนทอง จังหวัดร้อยเอ็ด
3. ป่าสงวนแห่งชาติป่าเป็ดก่า อยู่ในท้องที่อำเภอพนมไพร อำเภอหนองฮี จังหวัดร้อยเอ็ด
4. ป่าสงวนแห่งชาติป่าดงหนองกล้า อยู่ในท้องที่อำเภอทุ่งเขาหลวง อำเภอรวัชบุรี อำเภออาจสามารถ จังหวัดร้อยเอ็ด
5. ป่าสงวนแห่งชาติป่าคำใหญ่และป่าคำขวาง อยู่ในท้องที่อำเภออาจสามารถ จังหวัดร้อยเอ็ด
6. ป่าสงวนแห่งชาติป่าดงภูเงินและป่าดงหนองฟ้า อยู่ในท้องที่อำเภอเสลภูมิ จังหวัดร้อยเอ็ด
7. ป่าสงวนแห่งชาติป่าดงหันและป่าหนองแวง อยู่ในท้องที่อำเภอพนมไพร จังหวัดร้อยเอ็ด
8. ป่าสงวนแห่งชาติป่าอุโมงค์และป่าหนองแวง อยู่ในท้องที่อำเภอรวัชบุรี จังหวัดร้อยเอ็ด
9. ป่าสงวนแห่งชาติป่าดงขี้เหล็ก อยู่ในท้องที่อำเภอรวัชบุรี จังหวัดร้อยเอ็ด
10. ป่าสงวนแห่งชาติป่าไม้ล้มและป่าโคกหนองบัว อยู่ในท้องที่อำเภอโพนทอง อำเภอหนองพอก จังหวัดร้อยเอ็ด



## 2. ด้านการเมือง การปกครอง

### 2.1 การปกครอง

การแบ่งการปกครองของจังหวัดร้อยเอ็ด : แบ่งการปกครองออกเป็น 20 อำเภอ 193 ตำบล (รวมตำบลในเมืองร้อยเอ็ด) 2,447 หมู่บ้าน โดยมีองค์กรปกครองส่วนท้องถิ่น 3 รูปแบบการปกครอง รวม 203 แห่ง ได้แก่ องค์การบริหารส่วนจังหวัด 1 แห่ง เทศบาล 73 แห่ง (เทศบาลเมือง 1 แห่ง เทศบาลตำบล 72 แห่ง) และองค์การบริหารส่วนตำบล 129 แห่ง

ตารางที่ 14 : แสดงข้อมูลขององค์กรปกครองในพื้นที่จังหวัดร้อยเอ็ด

ที่	อำเภอ	พื้นที่ (ตร.กม.)	การปกครอง					
			หมู่บ้าน (แห่ง)	ตำบล (แห่ง)	อบต. (แห่ง)	ทต. (แห่ง)	ทม. (แห่ง)	อบจ. (แห่ง)
1	อำเภอเมืองร้อยเอ็ด	493.60	201	14	11	3	1	1
2	อำเภอเกษตรวิสัย	580.13	175	13	12	3	-	-
3	อำเภอจตุรพักตรพิมาน	521.99	150	12	6	7	-	-
4	อำเภอธวัชบุรี	374.00	147	12	8	5	-	-
5	อำเภอพนมไพร	519.30	160	13	12	2	-	-
6	อำเภอโพนทอง	719.15	196	14	9	6	-	-
7	อำเภอเสลภูมิ	792.34	235	18	7	10	-	-
8	อำเภอสุวรรณภูมิ	1,107.04	199	15	10	6	-	-
9	อำเภออาจสามารถ	454.44	139	10	9	2	-	-
10	อำเภอปทุมรัตต์	356.94	101	8	6	3	-	-
11	อำเภอหนองพอก	599.47	120	9	8	2	-	-
12	อำเภอเมืองสรวง	209.44	49	5	-	4	-	-
13	อำเภอโพธิ์ชัย	394.31	112	9	6	4	-	-
14	อำเภอโพนทราย	215.85	57	5	3	2	-	-
15	อำเภอเมยวดี	180.59	43	4	-	4	-	-
16	อำเภอศรีสมเด็จ	217.67	82	8	5	3	-	-
17	อำเภอจังหาร	165.10	110	8	4	4	-	-
18	อำเภอเชียงขวัญ	127.20	66	6	5	1	-	-
19	อำเภอหนองฮี	132.00	54	4	3	1	-	-
20	อำเภอทุ่งเขาหลวง	138.90	51	5	5	-	-	-
รวม		8,299.46	2,447	192	129	72	1	1

ที่มา : ที่ทำการปกครองจังหวัดร้อยเอ็ด (ข้อมูล ณ เดือนมิถุนายน 2564)

## 2.2 การเลือกตั้ง

การแบ่งเขตการเลือกตั้งจังหวัดร้อยเอ็ดแบ่งการเลือกตั้งสมาชิกสภาผู้แทนราษฎร 7 คน และมีจำนวนผู้มีสิทธิเลือกตั้งทั้งสิ้น 1,053,185 คน โดยมีรายละเอียดแสดงข้อมูลด้านการเลือกตั้ง ดังนี้

ตารางที่ 15 : แสดงข้อมูลด้านการเลือกตั้ง

เขตการเลือกตั้ง	พื้นที่ที่เขตการเลือกตั้ง	สมาชิกสภาผู้แทนราษฎร	จำนวนราษฎร
1	1. อำเภอเมืองร้อยเอ็ด 2. อำเภอศรีสมเด็จ	จำนวน 1 คน นายอนุรักษ์ จูรีมาศ (พรรคชาติไทยพัฒนา)	194,103
2	1 อำเภอโพธิ์ชัย 2 อำเภอจังหาร 3 อำเภอเชียงขวัญ 4 อำเภอธวัชบุรี (ยกเว้นตำบลราชธานี ตำบลเมืองทุ่ง และตำบลเมืองน้อย)	จำนวน 1 คน นายฉลาด ขามช่วง (พรรคเพื่อไทย)	186,665
3	1 อำเภอโพนทอง 2 อำเภอเมยวดี 3 อำเภอหนองพอก (ยกเว้นตำบลหนองขุ่นใหญ่ และตำบลท่าสีดา)	จำนวน 1 คน นายนิรมิต สุจारी (พรรคเพื่อไทย)	184,088
4	1 อำเภอเสลภูมิ 2 อำเภอทุ่งเขาหลวง 3 อำเภอธวัชบุรี (เฉพาะตำบลราชธานี ตำบลเมืองทุ่ง และตำบลเมืองน้อย) 4 อำเภอหนองพอก (เฉพาะตำบลหนองขุ่นใหญ่ และตำบลท่าสีดา) 5 อำเภออาจสามารถ (เฉพาะตำบลบ้านแจ้ง และตำบลโพนเมือง)	จำนวน 1 คน นายนิรันดร์ นาเมืองรักษ์ (พรรคเพื่อไทย)	186,299
5	1 อำเภอพนมไพร 2 อำเภอหนองฮี 3 อำเภอโพธิ์ทราย 4 อำเภออาจสามารถ (ยกเว้นตำบลบ้านแจ้ง และตำบลโพนเมือง)	จำนวน 1 คน นางสาวจิราพร สิ้นธุ์ไพร (พรรคเพื่อไทย)	184,694

ตารางที่ 15 : แสดงข้อมูลด้านการเลือกตั้ง (ต่อ)

เขตการเลือกตั้ง	พื้นที่ที่เขตการเลือกตั้ง	สมาชิกสภาผู้แทนราษฎร	จำนวนราษฎร
6	1. อำเภอสุวรรณภูมิ 2. อำเภอเมืองสรวง 3. อำเภอจตุรพักตรพิมาน (เฉพาะตำบลหัวช้าง ตำบลดงแดง ตำบลดงกลาง ตำบลป่าสังข์ ตำบลน้ำใส และตำบลศรีโคตร)	จำนวน 1 คน นายกิตติ สมทรัพย์ (พรรคเพื่อไทย)	182,190
7	1. อำเภอเกษตรวิสัย 2. อำเภอปทุมรัตน์ 3. อำเภอจตุรพักตรพิมาน (เฉพาะตำบลลิ้นฟ้า ตำบลตู่น้อยตำบลอึ่งอึ่ง ตำบลหนองผือ ตำบลเมืองหงส์ และตำบลโคกล่าม)	จำนวน 1 คน นายศักดิ์ดา คงเพชร (พรรคเพื่อไทย)	189,872

ที่มา : สำนักงานการคณะกรรมการการเลือกตั้งประจำจังหวัดร้อยเอ็ด (ข้อมูล ณ วันที่ 13 พฤษภาคม 2564)

### 3. ข้อมูลประชากรของจังหวัดร้อยเอ็ด

#### 3.1 ข้อมูลจำนวนประชากรในพื้นที่จังหวัดร้อยเอ็ด

ข้อมูลกรมการปกครอง กระทรวงมหาดไทย ณ วันที่ 31 พฤษภาคม 2564 จังหวัดร้อยเอ็ด มีประชากรจำนวน 1,350,447 คน แยกเป็นชาย 662,459 คน หญิง 687,988 คน คิดเป็นชายร้อยละ 49.05 เป็นหญิงร้อยละ 50.95 ของประชากรทั้งหมด สัดส่วนเพศหญิงมากกว่าเพศชาย ผู้สูงอายุ 224,011 คน คิดเป็นร้อยละ 16.58 และเด็กและเยาวชน 303,327 คน คิดเป็นร้อยละ 22.46 ความหนาแน่นของประชากรโดยเฉลี่ย 157.30 คนต่อพื้นที่ 1 ตารางกิโลเมตร จำนวนครัวเรือน 388,244 ครัวเรือน

ตารางที่ 16 : แสดงข้อมูลประชากรในพื้นที่จังหวัดร้อยเอ็ด

ที่	อำเภอ	ประชากร		รวม	ร้อยละ	ความหนาแน่น (คน/ตร.กม.)	ครัวเรือน
		ชาย (คน)	หญิง (คน)				
1	อำเภอเมืองร้อยเอ็ด	77,368	81,306	158,674	11.75	321.469	60,591
2	อำเภอเกษตรวิสัย	48,479	62,151	110,630	8.19	190.70	29,451
3	อำเภอจตุรพักตรพิมาน	39,156	40,252	79,408	5.88	152.13	22,084
4	อำเภอธวัชบุรี	33,326	33,977	67,303	4.98	179.95	21,653
5	อำเภอพนมไพร	32,203	32,453	64,656	4.79	124.51	20,676
6	อำเภอโพนทอง	53,700	54,507	108,207	8.01	150.47	32,302
7	อำเภอเสลภูมิ	58,870	59,818	118,688	8.79	149.79	33,206
8	อำเภอสุวรรณภูมิ	56,785	57,851	114,636	8.49	103.55	33,259
9	อำเภออาจสามารถ	36,814	36,871	73,685	5.46	162.14	20,162
10	อำเภอปทุมรัตน์	26,556	27,050	53,606	3.97	150.18	14,664
11	อำเภอหนองพอก	33,312	33,231	66,543	4.93	111.00	18,811
12	อำเภอเมืองสรวง	29,769	32,188	61,957	4.59	295.82	6,462

ตารางที่ 16 : แสดงข้อมูลประชากรในพื้นที่จังหวัดร้อยเอ็ด (ต่อ)

ที่	อำเภอ	ประชากร		รวม	ร้อยละ	ความหนาแน่น (คน/ตร.กม.)	ครัวเรือน
		ชาย (คน)	หญิง (คน)				
13	อำเภอโพธิ์ชัย	32,245	32,478	64,723	4.79	164.14	15,916
14	อำเภอพนทราย	14,000	13,996	27,996	2.07	129.70	6,900
15	อำเภอเมยวดี	11,446	11,765	23,211	1.72	128.53	6,718
16	อำเภอศรีสมเด็จ	18,909	17,292	36,201	2.68	166.31	10,827
17	อำเภอจังหาร	22,380	22,944	45,324	3.36	274.52	13,891
18	อำเภอเชียงขวัญ	13,427	13,925	27,352	2.03	215.03	7,982
19	อำเภอหนองฮี	12,190	12,189	24,379	1.81	184.69	6,416
20	อำเภอทุ่งเขาหลวง	11,524	11,744	23,268	1.72	167.52	6,253
รวม		662,459	687,988	1,350,447	100.00	-	388,224

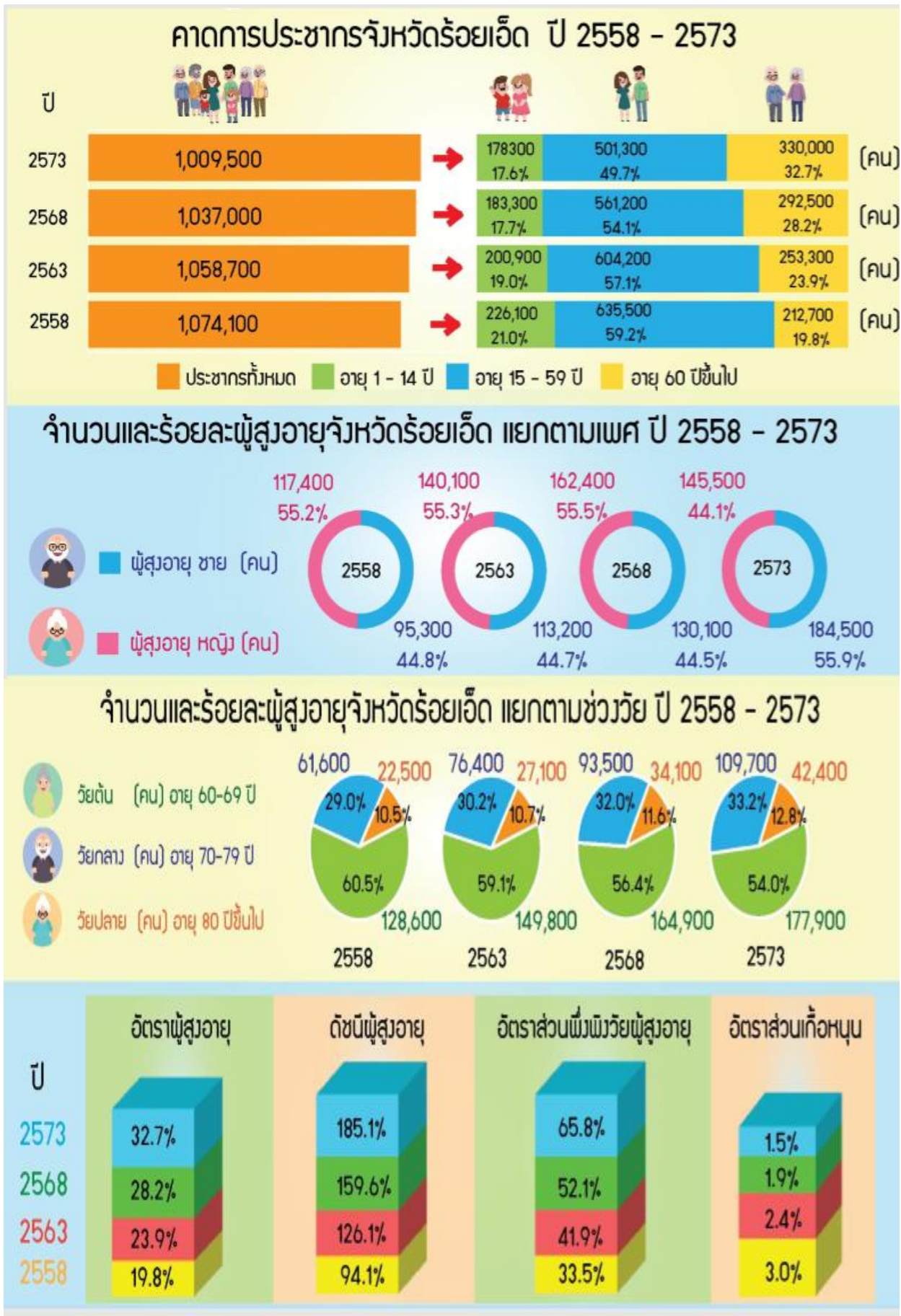
## 3.2 ข้อมูลประชากรตามช่วงอายุและจำนวนประชากรในพื้นที่จังหวัดร้อยเอ็ด

ตารางที่ 17 : แสดงจำนวนประชากรในพื้นที่จังหวัดร้อยเอ็ด

ลำดับที่	ช่วงอายุ (ปี)	ชาย	หญิง	รวม
1	0 – 5	37,491	37,251	74,742
2	6 – 10	37,015	35,962	72,977
3	11 – 15	38,533	37,341	75,874
4	16 – 20	41,077	38,657	79,734
5	21 – 25	49,972	487,552	98,524
6	26 – 30	50,446	45,500	95,946
7	31 – 35	47,697	45,857	93,554
8	36 – 40	52,334	50,504	102,838
9	41 – 45	55,542	56,678	112,220
10	46 – 50	59,646	62,359	122,005
11	51 – 55	53,214	57,216	110,430
12	56 – 60	42,008	45,538	87,592
13	61 – 65	33,201	38,041	71,242
14	66 – 70	26,693	31,611	58,304
15	71 – 75	18,342	24,659	43,001
16	76 – 80	10,584	16,637	26,951
17	81 ปีขึ้นไป	8,664	15,849	24,513
รวม		662,459	687,399	1,350,447

ที่มา : ที่ทำการปกครองจังหวัดร้อยเอ็ด (ข้อมูล ณ วันที่ 31 พฤษภาคม 2564)





ที่มา : สถิติจังหวัดร้อยเอ็ด (ข้อมูล ณ เดือนมีนาคม 2563)

#### 4. สภาพทางสังคม

##### 4.1 การศึกษา

(1) หน่วยงานทางการศึกษาสังกัดกระทรวงศึกษาธิการในพื้นที่รับผิดชอบของสำนักงานศึกษาธิการจังหวัดร้อยเอ็ด มีหน่วยงานทางการศึกษาในพื้นที่จังหวัด ดังนี้

(1.1) สำนักงานศึกษาธิการจังหวัด (ศธจ.) จำนวน 1 แห่ง

(1.2) สำนักงานเขตพื้นที่การศึกษาประถมศึกษา (สพป.) จำนวน 3 เขต ได้แก่

สำนักงานเขตพื้นที่การศึกษาประถมศึกษาร้อยเอ็ด เขต 1

สำนักงานเขตพื้นที่การศึกษาประถมศึกษาร้อยเอ็ด เขต 2

สำนักงานเขตพื้นที่การศึกษาประถมศึกษาร้อยเอ็ด เขต 3

(1.3) สำนักงานเขตพื้นที่ศึกษามัธยมศึกษา (สพม.) จำนวน 1 แห่ง ได้แก่

สำนักงานเขตพื้นที่ศึกษามัธยมศึกษา เขต 27 (ร้อยเอ็ด)

(1.4) สำนักงานอาชีวศึกษาจังหวัด จำนวน 1 แห่ง ได้แก่ สำนักงานอาชีวศึกษาจังหวัดร้อยเอ็ด

(1.5) สำนักงาน กศน. จังหวัดร้อยเอ็ด จำนวน 1 แห่ง ได้แก่ สำนักงาน กศน. จังหวัดร้อยเอ็ด

(1.6) สถาบันบัณฑิตพัฒนศิลป์ จำนวน 1 แห่ง ได้แก่ วิทยาลัยนาฏศิลปร้อยเอ็ด

(1.7) สถาบันอุดมศึกษา จำนวน 4 แห่ง ได้แก่ มหาวิทยาลัยราชภัฏร้อยเอ็ด มหาวิทยาลัยมหามกุฏราชวิทยาลัย วิทยาเขตร้อยเอ็ด มหาวิทยาลัยมหาจุฬาลงกรณราชวิทยาลัย และมหาวิทยาลัยเทคโนโลยีราชมงคลอีสาน วิทยาเขตทุ่งกุลาร้องไห้

(1.8) ศูนย์การศึกษาพิเศษ จำนวน 1 แห่ง ได้แก่ ศูนย์การศึกษาพิเศษจังหวัดร้อยเอ็ด

##### ตารางที่ 18 : การแบ่งเขตพื้นที่การศึกษาในพื้นที่รับผิดชอบ

หน่วยงาน สพป.	การแบ่งเขตพื้นที่การบริการ
ร้อยเอ็ด เขต 1	มี 7 อำเภอประกอบด้วย 1. อ.เมืองร้อยเอ็ด 2. อำเภอจตุรพักตรพิมาน 3. อำเภอธวัชบุรี 4. อำเภอศรีสมเด็จ 5. อำเภอจังหาร 6. อำเภอเชียงขวัญ 7. อำเภอทุ่งเขาหลวง
ร้อยเอ็ด เขต 2	มี 8 อำเภอ ประกอบด้วย 1. อำเภอสุวรรณภูมิ 2.อำเภอเกษตรวิสัย 3. อำเภอปทุมรัตน์ 4. อำเภออาจสามารถ 5. อำเภอพนมไพร 6. อำเภอเมืองสรวง 7. อำเภอโพนทราย 8. อำเภอหนองฮี
ร้อยเอ็ด เขต 3	มี 5 อำเภอ ประกอบด้วย 1. อำเภอโพนทอง 2. อำเภอโพธิ์ชัย 3. อำเภอหนองพอก 4. อำเภอเสลภูมิ 5. อำเภอเมยวดี
สพม.เขต 27	ทุกอำเภอ
สำนักงาน บริหารงาน การศึกษาพิเศษ	มีสถานศึกษา จำนวน 3 แห่ง ได้แก่ โรงเรียนศึกษาสงเคราะห์ธวัชบุรี โรงเรียนโสตศึกษาจังหวัดร้อยเอ็ด และศูนย์การศึกษาพิเศษจังหวัดร้อยเอ็ด

(2) จำนวนสถานศึกษาและจำนวนนักเรียนนักศึกษา

ตารางที่ 19 : จำนวนสถานศึกษาในพื้นที่สำนักงานศึกษาธิการจังหวัดร้อยเอ็ด ปีการศึกษา 2563  
จำแนกตามสังกัด

หน่วยงาน	สถานศึกษา (แห่ง)	จำนวนนักเรียน
<b>สำนักงานศึกษาธิการจังหวัดร้อยเอ็ด</b>	<b>1,410</b>	<b>230,307</b>
<b>1. กระทรวงศึกษาธิการ (ศธ.)</b>	<b>942</b>	<b>198,827</b>
1.1 สำนักงานคณะกรรมการการศึกษาขั้นพื้นฐาน (สพฐ.)	842	130,956
1) สพป.ร้อยเอ็ด เขต 1	230	26,617
2) สพป.ร้อยเอ็ด เขต 2	334	36,276
3) สพป.ร้อยเอ็ด เขต 3	215	24,663
4) สพม.เขต 27	60	42,080
5) สำนักงานบริหารงานการศึกษาพิเศษ	3	1,320
1.2 สำนักงานคณะกรรมการส่งเสริมการศึกษาเอกชน (สช.)	60	23,019
1.3 สำนักงานคณะกรรมการการอาชีวศึกษา (สอศ.)	20	22,379
1) สถานศึกษาของรัฐ	8	16,370
2) สถานศึกษาเอกชน	12	6,009
1.4 สำนักงาน กศน. จังหวัดร้อยเอ็ด	20	22,473
1) กศน.อำเภอ	20	22,473
<b>2. กระทรวงการอุดมศึกษา วิทยาศาสตร์ วิจัยและนวัตกรรม</b>	<b>3</b>	<b>6,200</b>
1) มหาวิทยาลัย	2	5,982
2) โรงเรียนสาธิตมหาวิทยาลัย	1	218
<b>3. สังกัดกระทรวงมหาดไทย (อปท.)</b>	<b>450</b>	<b>23,972</b>
1) องค์การบริหารส่วนจังหวัด	4	921
2) เทศบาลเมือง/เทศบาลตำบล/องค์การบริหารส่วนตำบล	20	7,165
3) ศูนย์พัฒนาเด็กเล็ก	426	15,886
<b>4. สำนักงานพระพุทธศาสนาแห่งชาติ</b>	<b>14</b>	<b>863</b>
1) สถานศึกษา/โรงเรียนพระปริยัติธรรม	14	863
<b>5. กระทรวงวัฒนธรรม</b>	<b>1</b>	<b>445</b>
1) วิทยาลัยนาฏศิลป์ร้อยเอ็ด	1	445

ที่มา : สำนักงานศึกษาธิการจังหวัดร้อยเอ็ด (ข้อมูล ณ วันที่ 10 มิถุนายน 2563)

#### 4.2 ด้านสาธารณสุข

จำนวนประชากร จำแนกตามสิทธิการรักษาพยาบาล (ข้าราชการ ประกันสังคม ประกันสุขภาพบุคคล มีปัญหาสถานะและสิทธิอื่นๆ)

##### 1. จำแนกตามสิทธิการรักษาพยาบาล

ตารางที่ 20 : สิทธิการรักษาจำแนกตามประเภทสิทธิปี พ.ศ. 2563

ประเภทสิทธิ	จำนวน	ร้อยละ
ประชากรที่ใช้สิทธิ UC	897,501	68.43
ประชากรที่ใช้สิทธิประกันสังคม	218,161	16.63
ประชากรที่ใช้สิทธิข้าราชการ	102,148	7.79
ประชากรที่ใช้สิทธิองค์กรปกครองส่วนท้องถิ่น	16,940	1.29
สิทธิว่าง	264	0.02
ประชากรมีสิทธิบัตรทองจังหวัดอื่น	72,477	5.53
ประชากรกลุ่มสิทธิอื่น	4,090	0.31
<b>รวม</b>	<b>1,311,581</b>	<b>100.00</b>

ที่มา : สำนักงานสาธารณสุขจังหวัดร้อยเอ็ด (ข้อมูล ณ วันที่ 31 พฤษภาคม 2563)

## 2. ข้อมูลสาธารณสุขของรัฐ ปี 2563

ตารางที่ 21 : อัตรากำลังบุคลากรสาธารณสุขในโรงพยาบาลส่งเสริมสุขภาพตำบล ปี พ.ศ. 2563

ที่	อำเภอ	สถานพยาบาล (แห่ง)			จำนวนบุคลากร (คน)				
		รพ. ทั่วไป	รพ. อำเภอ	รพ. สต.	แพทย์	พยาบาล	ทันต แพทย์	พยาบาล ใน รพ.สต.	เภสัชกร
1	อำเภอเมืองร้อยเอ็ด	1	-	18	156	854	14	35	57
2	อำเภอโพนทอง	-	1	21	17	131	12	15	10
3	อำเภอเสลภูมิ	-	1	25	13	97	11	32	11
4	อำเภอสว่างภูมิ	-	1	17	16	119	10	30	13
5	อำเภอพนมไพร	-	1	15	6	54	9	18	8
6	อำเภอเกษตรวิสัย	-	1	15	13	97	6	37	11
7	อำเภออาจสามารถ	-	1	13	5	45	4	24	6
8	อำเภอจตุรพักตรพิมาน	-	1	12	6	35	10	22	9
9	อำเภอปทุมรัตต์	-	1	12	4	36	3	17	5
10	อำเภอหนองพอก	-	1	12	5	52	5	12	6
11	อำเภอเมืองสรวง	-	1	5	3	30	4	8	4
12	อำเภอโพธิ์ชัย	-	1	9	4	38	3	17	6
13	อำเภอโพนทราย	-	1	5	4	27	4	7	4
14	อำเภอเมยวดี	-	1	5	3	25	2	5	3
15	อำเภอศรีสมเด็จ	-	1	7	4	35	5	13	5
16	อำเภอจังหาร	-	1	10	4	33	4	17	4
17	อำเภอเชียงขวัญ	-	1	6	3	17	3	4	3
18	อำเภอทุ่งเขาหลวง	-	1	5	3	21	2	5	3
19	อำเภอหนองฮี	-	1	6	3	20	2	5	3
20	อำเภอธวัชบุรี	-	1	11	5	42	8	23	6
รวม		1	19	229	277	1,826	121	350	176

ที่มา : สำนักงานสาธารณสุขจังหวัดร้อยเอ็ด (ข้อมูล ณ วันที่ 31 พฤษภาคม 2563)

### 3. สถานะสุขภาพ (สถิติชีพ)

ตารางที่ 22 : จำนวนประชากรทั้งหมด จำนวนการเกิด อัตราเกิด จำนวนการตายอัตรตาย จำนวนการเพิ่มของประชากร และอัตราเพิ่มประชากร จังหวัดร้อยเอ็ด ปีพ.ศ. 2559 – 2563

พ.ศ.	จำนวนประชากร (คน)	จำนวน เกิด(คน)	อัตราเกิด ต่อ1000 คน	จำนวน ตาย (คน)	อัตรตาย ต่อ1000 คน	จำนวน เพิ่ม (คน)	อัตราเพิ่ม ต่อ1,000 คน
2559	1,307,982	9,255	7.34	10,029	7.63	-774	-0.59
2560	1,307,911	9,169	7.08	9,243	7.7	-74	0.06
2561	1,307,208	8,724	7.03	9,075	6.94	-351	0.27
2562	1,305,211	8,188	6.27	9,836	7.54	-1,648	-1.26

ที่มา : สำนักงานสาธารณสุขจังหวัดร้อยเอ็ด (ข้อมูล ณ วันที่ 31 พฤษภาคม 2563)

### 4. สาเหตุการป่วยผู้ป่วยนอก 10 อันดับแรก จังหวัดร้อยเอ็ด ปี พ.ศ. 2560 - 2563

ตารางที่ 23 : สาเหตุการป่วยของผู้ป่วยนอก 10 อันดับแรก จังหวัดร้อยเอ็ด

ลำดับ	ชื่อโรค	ชาย (ราย)	หญิง (ราย)	2563	ปี		
					2562	2561	2560
1	เบาหวาน	109,733	212,335	322,068	479,522	427,178	486,903
2	ความดันโลหิตสูงที่ไม่มีสาเหตุ	109,624	180,944	290,568	412,568	338,777	365,138
3	เนื้อเยื่อผิดปกติ	79,842	128,162	208,004	350,505	323,459	389,421
4	การติดเชื้อของทางเดินหายใจ ส่วนบนแบบเฉียบพลันอื่น ๆ	82,413	109,517	191,930	291,302	318,467	340,758
5	ความผิดปกติอื่นๆ ของฟันและ โครงสร้าง	65,933	82,261	148,194	230,501	193,995	207,820
6	โรคอื่นๆของหลอดเลือดกระเพาะ และดูโอเดนิม	34,455	49,632	81,087	128,111	105,711	122,801
7	การบาดเจ็บกระดูกเฉพาะอื่นๆ ไม่ระบุเฉพาะและหลายบริเวณ ในร่างกาย	42,971	25,560	68,531	109,814	102,663	124,442
8	พยาธิสภาพของหลังส่วนอื่น ๆ	24,250	38,154	62,404	106,894	99,920	121,299
9	โรคอื่นๆ ของผิวหนังและเนื้อเยื่อใต้ ผิวหนัง	23,195	20,960	54,155	99,497	91,262	111,291
10	คออักเสบเฉียบพลันและ ต่อมทอนซิลอักเสบเฉียบพลัน	20,309	25,565	45,874	58,430	52,367	57,587

## 5. สาเหตุการป่วยผู้ป่วยใน ตามกลุ่มโรค 10 อันดับแรก จังหวัดร้อยเอ็ด ปี พ.ศ. 2559 – 2563

ตารางที่ 24 : สาเหตุการป่วยของผู้ป่วยในตามกลุ่มโรค 10 อันดับแรกจังหวัดร้อยเอ็ด

ลำดับ	ชื่อโรค	ชาย (ราย)	หญิง (ราย)	2563	ปี		
					2562	2561	2560
1	ปอดบวม	3,418	2,783	6,201	9,599	6,863	9,931
2	การบาดเจ็บระบุเฉพาะอื่นๆ ไม่ระบุเฉพาะและหลายบริเวณ ในร่างกาย	1,601	747	2,348	3,892	1,151	3,679
3	โลหิตจางอื่นๆ	1,012	1,297	2,309	3,534	2,547	3,950
4	เบาหวาน	-	2,301	2,301	2,899	1,191	3,354
5	ภาวะแทรกซ้อนอื่นๆของการ ตั้งครรภ์ และการคลอดพลัน	2	2,073	2,073	3,269	2,680	3,680
6	โรคอื่นๆ ของหลอดอาหาร กระเพาะ และดูโอเดนมัม	1,471	596	596	3,939	1,766	4,411
7	โรคหลอดลมอักเสบเฉียบพลัน และหลอดลมเล็กอักเสบ เฉียบพลัน	1,045	973	973	2,751	711	542
8	การดูแลมารดาอื่นๆ ที่มีปัญหา เกี่ยวกับทารกในครรภ์ และถุงน้ำคร่ำและปัญหาที่ อาจจะเกิดได้ในระยะคลอด	-	1,760	1,760	768	3,151	2,901
9	โรคหลอดลมอักเสบ ถุงลมโป่งพอง และปอดชนิดอุดกั้นแบบเรื้อรัง	867	667	1,534	3,743	N/A	N/A
10	การบาดเจ็บภายในกะโหลกศีรษะ	1,274	258	1,532	3,000	1,830	2,768

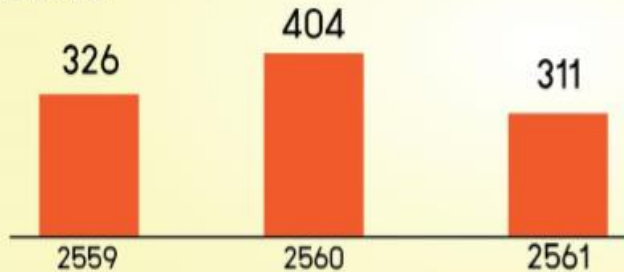
ที่มา: Health Data Center สำนักงานสาธารณสุขจังหวัดร้อยเอ็ด (ข้อมูล ณ วันที่ 31 พฤษภาคม 2563)



## จำนวนอุบัติเหตุ และผู้เสียชีวิต จังหวัดร้อยเอ็ด

จำนวนผู้เสียชีวิตจากอุบัติเหตุทางถนน ปีพ.ศ.2559 - 2561

หน่วย : คน



เปรียบเทียบจำนวนผู้เสียชีวิต  
ปี 2560 - 2561

พ.ศ. จำนวนผู้เสียชีวิต ลดลง **93** คน

ที่มา : ระบบฐานข้อมูลจังหวัดร้อยเอ็ด สำนักงานป้องกันและสาธารณภัยจังหวัดร้อยเอ็ด

จำนวนอุบัติเหตุ และ ผู้เสียชีวิต ในช่วงเทศกาลปีใหม่ (7 วันอันตราย) จังหวัดร้อยเอ็ด พ.ศ.2561 และ 2562

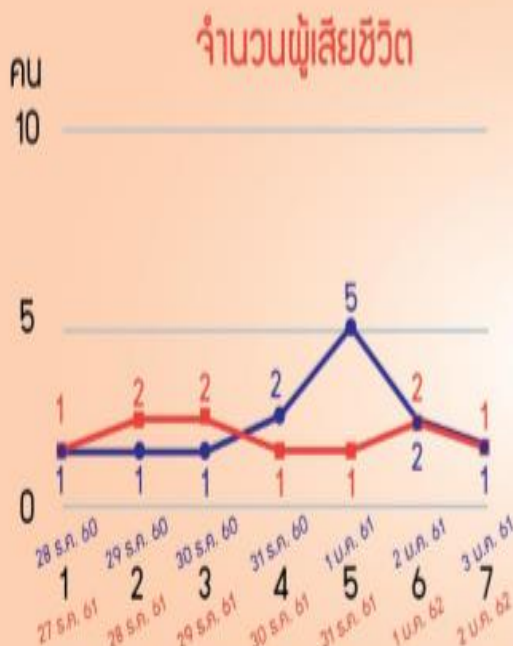


2562 จำนวน **88** ครั้ง

2561 จำนวน **74** ครั้ง

เปรียบเทียบจำนวนอุบัติเหตุ  
ปี 2561 - 2562

วัน จำนวนอุบัติเหตุ เพิ่มขึ้น **14** ครั้ง



2562 จำนวน **10** คน

2561 จำนวน **13** คน

เปรียบเทียบจำนวนผู้เสียชีวิต  
ปี 2561 - 2562

วัน จำนวนผู้เสียชีวิต ลดลง **3** คน



ที่มา : ศูนย์อำนวยการความปลอดภัยทางถนน <http://www.roadsafetythailand.com>

ที่มา : สถิติจังหวัดร้อยเอ็ด (ข้อมูล เดือนมีนาคม 2563)



## 6. โควิด-ไนน์ทีน" (Covid-19)

### ความเป็นมาของโรคโควิด-19 (Covid-19)

ไวรัสโคโรนาเป็นไวรัสในสัตว์ มีหลายสายพันธุ์ โดยปกติไม่ก่อโรคในคน แต่เมื่อกลายพันธุ์เป็นสายพันธุ์ใหม่ที่ก่อโรคในมนุษย์ได้ (ซึ่งมักเกิดจากการจัดการที่ผิดธรรมชาติโดยมนุษย์) ในขณะที่มนุษย์ยังไม่รู้จัก และไม่มีภูมิคุ้มกัน ก็จะทำให้เกิดการระบาดของโรคในคน

โรคโควิด-19 (COVID-19, ย่อจาก Coronavirus disease 2019) เป็นโรคติดเชื้อทางเดินหายใจที่เกิดจากไวรัสโคโรนา ซึ่งมีชื่อทางการว่า SARS-CoV-2 ทำให้เกิด ไข้ ไอ และอาจมีปอดอักเสบ

เริ่มพบผู้ป่วยครั้งแรกเมื่อเดือน ธันวาคม พ.ศ. 2562 (ค.ศ. 2019) ที่เมืองอู่ฮั่น เมืองหลวงของมณฑลหูเป่ย์ ภาคกลางของประเทศจีน ซึ่งเป็นเมืองใหญ่มีผู้คนหนาแน่น จึงเกิดการระบาดใหญ่ได้รวดเร็วการดูแลรักษาเป็นไปอย่างฉุกเฉิน มีคนป่วยหนักและตายมากเกินที่ควรจะเป็น จนประเทศจีนต้องปิดเมือง และปิดประเทศต่อมา ขณะนี้ประเทศจีนสามารถควบคุมได้ จนแทบจะไม่มีผู้ป่วยรายใหม่ แต่โดยธรรมชาติแล้ว จะยังมีผู้ที่มีเชื้ออยู่

ผู้ป่วยรายแรกที่รับการรักษาในประเทศไทย เมื่อวันที่ 13 มกราคม 2563 เป็น คนจีนที่รับเชื้อจากการระบาดในประเทศจีน และได้เดินทางมาประเทศไทย หลังจากนั้นก็มีผู้ป่วยอีกหลายรายที่มาจากประเทศอื่น ส่วนผู้ป่วยที่ติดเชื้อในประเทศไทยรายแรก มีการรายงานเมื่อ 31 มกราคม 2563

โรคนี้เกิดจากไวรัสโคโรนา (Corona virus) ที่กลายพันธุ์ในธรรมชาติเป็นสายพันธุ์ใหม่ จากการที่ธรรมชาติถูกมนุษย์ทำร้าย โดยมีสมมุติฐานว่า ไวรัสอาจจะมีแหล่งเริ่มต้นคือค้างคาว และกลายพันธุ์เมื่อผ่านสัตว์ตัวกลาง กลายเป็นไวรัสสายพันธุ์ใหม่ที่ก่อโรคในคน และคนไปรับเชื้อมาแพร่ระหว่างคนสู่คน ทั้งนี้ต้องรอการพิสูจน์ต่อไป เคยมีเหตุการณ์ที่คล้ายคลึงกันจากไวรัสโคโรนาสายพันธุ์ใหม่ที่เกิดขึ้นในอดีต คือ การเกิดโรค SARS (พ.ศ.2545) และ MERS (พ.ศ.2557) ซึ่งทั้งสองโรคนั้นผู้ป่วยมีอาการหนักทั้งหมดและต้องอยู่ในโรงพยาบาล จึงสกัดการแพร่โรคได้ไม่ยากนัก

ส่วนผู้ป่วยโรค COVID-19 ที่แพร่เชื้อ มีทั้งผู้ที่มีอาการน้อยหรืออาจไม่มีอาการ นอกเหนือจากผู้มีอาการหนักซึ่งมีน้อยกว่ามาก จึงควบคุมการระบาดได้ยากกว่า การระบาดที่ใกล้เคียงกับครั้งนี้มากที่สุด คือการระบาดของไข้หวัดใหญ่สายพันธุ์ ใหม่ 2009 (Influenza A (H1N1) pdm09 virus) ใน พ.ศ.2552 ซึ่งเริ่มจากอเมริกา แล้วระบาดหนักไปทั่วโลก แต่คนที่ติดเชื้อโควิด-19 สามารถแพร่เชื้อได้ในระยะเวลาของการติดเชื้อได้นานกว่าการระบาดจึงน่าจะกว้างขวางกว่า และควบคุมยากกว่า

11 กุมภาพันธ์ 2563 ได้มีการกำหนดชื่อโรคและชื่อไวรัสอย่างเป็นทางการ ดังนี้ โรค COVID-19 (อ่านว่า โควิดไนน์ทีน ย่อมาจาก Corona Virus Disease 2019) กำหนดชื่อโดยองค์การอนามัยโลก (WHO)

ไวรัส SARS-CoV-2 (อ่านว่า ซาร์สคอฟทู ย่อมาจาก Severe Acute Respiratory Syndrome Corona Virus 2) กำหนดชื่อโดยคณะกรรมการระหว่าง ประเทศว่าด้วยอนุกรมวิธานของไวรัส ( ICTV ) โดยที่ช่วงแรกของการระบาด ใช้ชื่ออย่างไม่เป็นทางการ เช่น ไวรัสอู่ฮั่น 2019-nCoV (2019 novel coronavirus หรือไวรัสโคโรนาสายพันธุ์ใหม่ 2019) แต่มักจะเรียกกันง่ายๆ ว่า ไวรัสโควิด19

ส่วน ไวรัส SARS-Co-1 คือไวรัสที่เป็นสาเหตุของโรคติดเชื้อทางเดินหายใจ รุนแรง หรือ SARS ที่ระบาดใน พ.ศ. 2545-2546 ไวรัสที่ก่อโรคระบาดในครั้งนี้จึง เป็นชนิดที่ 2 หรือ SARS-CoV-2

ไวรัส SARS-CoV-2 เป็นเชื้อโรคที่ต้องอยู่ในเซลล์เนื้อเยื่อ หรือมีเมือกคลุมอยู่ เช่น เสมหะไม่สามารถอยู่เป็นอิสระ นอกจากนี้ ยังเป็นไวรัสที่เกาะด้านนอกเป็น ไขมัน ซึ่งจะสลายตัวเมื่อสัมผัสกับสารซักฟอกหรือสบู่

ไวรัสโคโรนา ที่ก่อโรคในมนุษย์ในขณะนี้ทั้งหมด 7 ชนิด

ชนิดที่ 1-4: โรคหวัดธรรมดา

ชนิดที่ 5: โรค SARS (ซาร์) จากไวรัสสายพันธุ์ใหม่ เมื่อ พ.ศ. 2545-2546

ชนิดที่ 6: โรค MERS (เมอร์ส) จากไวรัสสายพันธุ์ใหม่ เมื่อ พ.ศ. 2557

ชนิดที่ 7: โรค COVID-19 (โควิด-19) จากไวรัสสายพันธุ์ใหม่ในปัจจุบัน

### แหล่งแพร่เชื้อไวรัส COVID-19

1. คาดว่าเริ่มจากสัตว์ป่าที่นำมาขายในตลาดสดเมืองอู่ฮั่น ประเทศจีน ซึ่งคนไป สัมผัสและนำมาเผยแพร่ต่อ โดยเริ่มจากไวรัสจากค้างคาวที่มีการผสมพันธุ์กับไวรัสอื่น และกลายพันธุ์

2. คนที่มีเชื้อแล้วแพร่สู่คนอื่น ทางสิ่งคัดหลั่งจากทางเดินหายใจ

### ขั้นตอนจากการรับเชื้อถึงการป่วย

ประกอบด้วย การสัมผัสเชื้อโรค การรับเชื้อ การติดเชื้อ และการป่วย

**ผู้สัมผัสเชื้อโรค (contact)** หมายถึง ผู้ที่สัมผัสใกล้ชิดกับผู้ติดเชื้อ หรือ อาจจะสัมผัสกับเชื้อที่ออกมา กับสิ่ง คัดหลั่งจากระบบหายใจของผู้ป่วย (น้ำลาย เสมหะ น้ำมูก) แล้วอาจจะนำเข้าสู่อวัยวะทางปาก จมูก ตา (อวัยวะที่มีเยื่อเมือกบุ) โดยได้อยู่ในชุมชนที่มีผู้ป่วยอยู่ด้วย โดยไม่ระมัดระวังเพียงพอ หากมีการสัมผัสดังกล่าว ก็อาจเกิดการติดเชื้อตามมา และเป็นแหล่งแพร่เชื้อต่อไปได้

ผู้ที่ต้องเฝ้าระวังในระยะนี้ (มี.ค. 63) ได้แก่ ผู้สัมผัสหรืออาจจะสัมผัสโรค โดยมี ประวัติอย่างใดอย่างหนึ่งในช่วงเวลา 14 วันก่อนหน้า (คือ ระยะฟักตัวที่ยาวที่สุด ของโรค คือ ติดเชื้อแล้วแต่ยังไม่มีอาการป่วย) ดังต่อไปนี้

1. มีประวัติเดินทางไปยัง มาจาก หรืออยู่อาศัย ในพื้นที่ที่มีรายงานการระบาด
2. เป็นผู้สัมผัสใกล้ชิดกับผู้ที่มาจากพื้นที่ที่มีรายงานการระบาด
3. มีประวัติใกล้ชิดหรือสัมผัสกับผู้ที่เกี่ยวข้องหรือได้รับการตรวจยืนยันว่าติดเชื้อ

### ผลจากการสัมผัสกับเชื้อโรค

ผู้ที่สัมผัสกับเชื้อโรคโควิด-19 หากได้รับเชื้อโรคมาน่าจะมีผลเป็น

1. **พาหะของเชื้อ** คือ ผู้ที่รับเชื้อโรคแต่ไม่เกิดการติดเชื้อ ซึ่งเชื้อมักจะติดมาทางมือ

2. **ผู้ติดเชื้อ** คือ ผู้ที่ตรวจพบเชื้อ และมีปฏิกิริยาทางภูมิคุ้มกันต่อเชื้อ ซึ่งตรวจพบ ได้ทางการตรวจเลือด

แบ่งเป็น

2.1 ผู้ติดเชื้อที่ไม่มีอาการ

2.2 ผู้ป่วย หรือ ผู้ติดเชื้อที่มีอาการ ซึ่งอาจจะมีอาการน้อยหรือมาก

### ความรู้เกี่ยวกับวัคซีนโควิด 19

#### การพัฒนาวัคซีนซาร์ส-โควิ-2 (โควิด 19) ในปัจจุบัน

ข้อมูลจากทางองค์การอนามัยโลก (World Health Organization, WHO) (3) ณ วันที่ 22 มกราคม 2564 พบว่ามีวัคซีนโควิดจำนวน 237 ชนิดที่ถูกผลิตขึ้น โดยมีจำนวน 173 ชนิดที่กำลังอยู่ในช่วงการทดลองกับสัตว์ และมีจำนวน 64 ชนิดที่กำลังอยู่ในการศึกษาในมนุษย์ซึ่งวัคซีนเหล่านี้มีกระบวนการผลิตที่หลากหลาย เทคโนโลยี โดยโครงสร้างของไวรัสซาร์ส-โควิ-2 จะมีปุ่มยื่นที่เรียกว่า สไปค์ ซึ่งเป็นไกลโคโปรตีน ทำหน้าที่ไปจับกับตัวรับ angiotensin-reverting enzyme-2 (ACE2 receptor) ซึ่งอยู่บนผิวของเซลล์ของระบบ ทางเดินหายใจ หลอดเลือด และลำไส้ เมื่อส่วนของโปรตีนสไปค์ที่เรียกว่า receptor-binding domain (RBD) จับกับตัวรับ ACE2 แล้ว ไวรัสจะสามารถเข้าเซลล์ ทำให้เกิดการติดเชื้อและอาการเจ็บป่วยตามมา ดังนั้น วัคซีนส่วนใหญ่ จะมีเป้าหมายเพื่อกระตุ้นให้ร่างกายผลิตภูมิคุ้มกันต่อต้านโปรตีนสไปค์เป็นสำคัญ ซึ่งพบว่าผู้ป่วยที่หายจากโรคโควิด 19 จะมีแอนติบอดีต่อโปรตีนสไปค์ โดยเฉพาะในส่วนของ RBD สูง แสดงให้เห็นว่า สามารถใช้ anti-RBD antibody เป็นตัวชี้วัดภูมิคุ้มกันโรคได้ และใช้วัดว่ามี การตอบสนองต่อวัคซีนหรือไม่

### 1. วัคซีนชนิดสารพันธุกรรม ได้แก่ วัคซีนดีเอ็นเอ (DNA) หรือเอ็มอาร์เอ็นเอ (mRNA)

วัคซีนกลุ่มนี้ ใช้เทคโนโลยีใหม่ ซึ่งคิดต่อยอดมาประมาณ 30 ปี โดยการสังเคราะห์สารดีเอ็นเอ (DNA) หรือสารเอ็มอาร์เอ็นเอ (messenger RNA: mRNA) ที่กำกับการสร้างโปรตีนสไปค์ของไวรัสซาร์ส-โควี-2 โดยพบว่า วัคซีนเอ็มอาร์เอ็นเอ สามารถกระตุ้นภูมิคุ้มกันขึ้นสูงมาก และวิธีในการบริหารง่ายกว่าดีเอ็นเอ จึงนำมาผลิตเป็นวัคซีนป้องกันอีโบล่า และยังอยู่ในขั้นตอนพัฒนาเพื่อเป็นวัคซีนรักษามะเร็งบางชนิด เนื่องจากเอ็มอาร์เอ็นเอ เป็นสารที่ไวต่อการถูกทำลาย จึงต้องใช้สารนาโนพาร์ติเคิล (Lipid nanoparticle) ซึ่งเป็นสารสังเคราะห์จากไขมัน เพื่อเป็นตัวส่งเอ็มอาร์เอ็นเอให้เข้าเซลล์ และเอ็มอาร์เอ็นเอจึงไปกำกับการให้เซลล์ผลิตสารโปรตีนสไปค์ ทำให้เซลล์ ระบบภูมิคุ้มกันของร่างกาย สร้างแอนติบอดีขึ้นมาต่อต้าน เนื่องจากการผลิตเป็นไปได้ง่ายกว่า จึงทำให้วัคซีนนี้ สำเร็จออกมาทดสอบก่อน เป็นผลให้สามารถประกาศประสิทธิภาพในการป้องกันโรคได้ก่อน ซึ่งพบว่ามี 2 ชนิด คือ ของ Pfizer และ Moderna ที่ออกมาก่อนมีประสิทธิภาพสูงถึงร้อยละ 95 (5) และ 94 ตามลำดับ (6) วัคซีน ทั้งสองชนิด เมื่อออกมาได้รับการตอบรับอย่างดี มีการฉีดอย่างกว้างขวางกว่า 80 ล้านโดสภายในเวลา 2 เดือน เป็นผลให้เป็นการลดลงของอัตราการระบาดของประเทศที่ฉีดวัคซีนนี้ได้อย่างครอบคลุมมาก เช่น ประเทศอิสราเอล อังกฤษ อเมริกา วัคซีนเอ็มอาร์เอ็นเอของทั้งสองผู้ผลิตต้องเก็บที่อุณหภูมิต่ำมาก คือ Pfizer เก็บที่ -70 องศาเซลเซียส (12) และ Moderna เก็บที่ -20 องศาเซลเซียส (13) ทำให้เป็นอุปสรรคต่อการใช้ในประเทศเมืองร้อน มีความพร้อมต่ำในการรักษาอุณหภูมิความเย็นที่ต้องการ รวมทั้งมีราคาสูงมาก จึงทำให้การเข้าถึงวัคซีนเอ็มอาร์เอ็นเอ ค่อนข้างจำกัด นอกจากนี้ อาจมีการแพ้สารนาโนพาร์ติเคิลได้ ซึ่งทำให้วัคซีนกลุ่มนี้มีอัตราการแพ้แบบ anaphylaxis สูงกว่าวัคซีนอื่น ๆ ที่เคยมีการใช้มา คือ Pfizer มีอัตราแพ้ 4.7 รายในหนึ่งล้านโดส (7) และ Moderna มีการแพ้ 2.5 รายในหนึ่งล้านโดส (7,8) ทำให้ต้องฉีดในสถานพยาบาล แต่ในอนาคต วัคซีนที่พัฒนารุ่นถัดไป จะลดปัญหาเหล่านี้ไปได้

### 2. วัคซีนชนิดใช้ไวรัสเป็นพาหะ (Recombinant viral vector vaccine)

วัคซีนกลุ่มนี้ใช้ไวรัสที่สามารถตัดแต่งพันธุกรรม เช่น ไวรัสอะดีโน (Adenovirus) เป็นไวรัสพาหะ โดยนำ สารพันธุกรรมที่กำกับการสร้างโปรตีนสไปค์ของไวรัสซาร์ส-โควี-2 มาสอดใส่ในไวรัสพาหะ แล้วนำมาฉีดโดยไวรัส พาหะที่มีการพัฒนาคือ ไวรัสอะดีโนของชิมแพนซี (Chimpanzee adenovirus) โดย Astra Zeneca, ไวรัสอะดีโนของมนุษย์สายพันธุ์ 5 (Human adenovirus type 5) โดยบริษัท CanSinoBio, ไวรัสอะดีโนของมนุษย์ สายพันธุ์ 26 (Human adenovirus type 26) โดยบริษัท Johnson and Johnson และ ไวรัสอะดีโนของมนุษย์ สายพันธุ์ 5 และ 26 (Human adenovirus type 5 and 26) โดยบริษัท Gamaleya ของรัสเซีย วัคซีนที่ใช้ไวรัส เป็นพาหะเหล่านี้ เป็นวัคซีนเข็มมีชีวิต โดยไวรัสพาหะอาจจะถูกดัดแปลงพันธุกรรมให้ไม่แบ่งตัว หรือเป็นไวรัสที่ อ่อนฤทธิ์ไม่ทำให้ป่วย ข้อดีคือเป็นการเลียนแบบการติดเชื้อตามธรรมชาติ สามารถกระตุ้นภูมิคุ้มกันทั้งระบบ แอนติบอดี และระบบเซลล์ได้ดี เป็นผลในการป้องกันโรคตั้งแต่ฉีดเข็มแรก และอาจจะใช้เพียงโดสเดียวได้ เช่น วัคซีนของ Johnson and Johnson แต่อาจมีความกังวลว่า หากผู้รับวัคซีนเพียงจะติดเชื้อไวรัสอะดีโนตามธรรมชาติ ซึ่งเป็นไวรัสหวัด อาจทำให้มีแอนติบอดีต่อไวรัสอะดีโน และส่งผลกระทบต่อการสร้างภูมิคุ้มกันโรคได้ ดังที่พบในการศึกษาของวัคซีน CanSinoBio อย่างไรก็ดี (9) ผลการศึกษาของ Oxford–AstraZeneca (พบประสิทธิภาพร้อยละ 70 แต่ป้องกันโรครุนแรงได้ร้อยละ 100) (10) และ Gamaleya (พบประสิทธิภาพร้อยละ 91.6) (11) รวมทั้งของ Johnson and Johnson (12) ดูจะไม่พบว่ามีปัญหานี้ อาจเป็นไปได้ว่ามีการรบกวนไม่มากนักถ้ามีแอนติบอดีในระดับต่ำ และเนื่องจากเป็นไวรัสเข็มมีชีวิตแม้จะถูกทำให้อ่อนฤทธิ์ หรือไม่แบ่งตัว แต่ยังไม่ควรใช้กับผู้มีภูมิคุ้มกันบกพร่องอย่างมาก จนกว่าจะมีข้อมูลที่ชัดเจน และเทคโนโลยีการใช้ไวรัสพาหะแบบนี้ ยังไม่เคยมีการใช้ในวงกว้างมาก่อน แต่จากการใช้วัคซีนของ Oxford–AstraZeneca กว่า 10 ล้านโดส

พบว่ามีความปลอดภัยสูง และประสิทธิภาพดี ยังคงต้องมีการศึกษาติดตามระยะยาวต่อไป และน่าจะเป็นวัคซีนกลุ่มที่มีการใช้มากที่สุดในอนาคต เนื่องจากราคาที่ถูกกว่า สามารถเก็บในระบบลูกโซ่ความเย็นที่มีอยู่ได้

### 3. วัคซีนที่ทำจากโปรตีนส่วนหนึ่งของเชื้อ (Protein subunit vaccine)

วัคซีนเทคโนโลยีนี้มีความคุ้นเคยมานาน และใช้ในการผลิตวัคซีนใช้ทั่วโลก วัคซีนตัวนี้ทำโดย การผลิตโปรตีนสไปค์ของไวรัสซาร์ส-โควิ-2 อาศัยเทคนิคต่างๆ ที่คุ้นเคย เช่นระบบ cell culture, yeast, baculovirus, ไบยาซูบ แล้วนำมาผสมกับสารกระตุ้นภูมิ เมื่อฉีดเข้าสู่ร่างกายจะกระตุ้นให้ร่างกายสร้างแอนติบอดีต่อต้านโปรตีนสไปค์ วัคซีนกลุ่มนี้กำลังมีการศึกษา เช่น วัคซีนของ Novavax ผลิตจาก baculovirus และใช้ Matrix M เป็นตัวกระตุ้นภูมิ พบว่ามีประสิทธิภาพสูงป้องกันโรคได้ร้อยละ 90 (13) และมีความปลอดภัย คาดว่าวัคซีนกลุ่มนี้จะมีการนำมาใช้อย่างกว้างขวางต่อไป

### 4. วัคซีนชนิดเชื้อตาย (Inactivated vaccine)

วัคซีนกลุ่มนี้ผลิตโดยนำไวรัสซาร์ส-โควิ-2 มาเลี้ยงขยายจำนวนมาก และนำมาฆ่าด้วยสารเคมี เช่น betapropiolactone, formaldehyde หรือความร้อน เมื่อฉีดวัคซีนจะกระตุ้นให้ร่างกายสร้างภูมิคุ้มกันต่อไวรัส เทคโนโลยีนี้เป็นวิธีที่ใช้กับวัคซีนตัวอื่นๆ โปลิโอชนิดฉีด จึงมีความคุ้นเคยในประสิทธิภาพและความปลอดภัย แต่เนื่องจากการเพาะเลี้ยงไวรัสต้องทำในห้องปฏิบัติการนิรภัยระดับ 3 ทำให้การผลิตทำได้ช้าและมีราคาแพง วัคซีนในกลุ่มนี้ได้มีการศึกษาแล้วพบว่ากระตุ้นภูมิคุ้มกันโรคได้ดีจากการรายงานเบื้องต้นวัคซีนของ Sinovac พบว่ามีประสิทธิภาพในการป้องกันโรคแบบมีอาการที่ต้องพบแพทย์ ได้ร้อยละ 77.9 และป้องกันโรครุนแรงได้ทั้งหมด แต่หากนับรวมถึงการป้องกันโรคแบบที่มีอาการน้อย ๆ โดยไม่ต้องพบแพทย์ด้วย พบว่าป้องกันได้ร้อยละ 50.4 ส่วนวัคซีนของ Sinopharm พบว่ามีประสิทธิภาพรวมอยู่ที่ร้อยละ 79.4 (14) วัคซีนกลุ่มนี้จะมีราคาในการผลิต แพงกว่ากลุ่มอื่น แต่ได้เริ่มมีการใช้ในหลายประเทศแล้ว และคาดว่าจะมีการนำมาใช้ในประเทศไทยเร็วๆ นี้

ตารางที่ 25 : แสดงข้อมูลสำคัญเกี่ยวกับชนิดของวัคซีนโควิด 19 โดยแบ่งตามเทคโนโลยีการผลิตวัคซีน

กระบวนการผลิต	ตัวอย่างวัคซีน (ผู้ผลิต)	ข้อดี	ข้อจำกัด
วัคซีนชนิดอาร์เอ็นเอ (RNA based vaccine)	<ul style="list-style-type: none"> <li>BNT162b2 (BioNTech/Pfizer)</li> <li>mRNA-1273 (Moderna)</li> <li>CVnCoV (Curevac)</li> </ul>	<ul style="list-style-type: none"> <li>สามารถผลิตวัคซีนได้ง่าย รวดเร็ว</li> <li>สามารถปรับปรุงวัคซีนเพื่อรองรับสายพันธุ์หากมีการกลายพันธุ์ได้ง่าย</li> <li>แม้จะมีข้อมูลเกี่ยวกับการแพ้ และเป็นเทคนิคการผลิตวัคซีนแบบใหม่ที่ยังไม่เคยใช้ในการผลิตวัคซีน ตัวอื่น ทำให้มีความกังวลเรื่องความปลอดภัยระยะยาว อย่างไรก็ตาม ในช่วงเวลาอันสั้น ได้มีการใช้ไปแล้วกว่า 100 ล้านโดส ทำให้มีประสบการณ์การใช้อย่างรวดเร็วที่ทำให้มั่นใจถึงความปลอดภัยได้</li> </ul>	<ul style="list-style-type: none"> <li>ต้องเก็บรักษาวัคซีนที่อุณหภูมิต่ำมาก เนื่องจาก mRNA ถูกทำลายได้ง่าย (ยกเว้น CVnCoV ของ บริษัท CureVac ที่สามารถเก็บที่ อุณหภูมิ 3-5 o C ได้) (15) (mRNA1273 ของ บริษัท Moderna อาจ พิจารณาเก็บในอุณหภูมิ 2-8 o C ได้ แต่จะมีอายุไม่เกิน 30 วันนับจาก วันที่เก็บที่อุณหภูมิดังกล่าว) (16)</li> <li>ต้องอาศัยนาโนพาร์ติเคิล (Nanoparticle) ซึ่งเป็นสารที่ นำมาห่อหุ้มป้องกัน และเป็นตัว นำพา mRNA สารนี้อาจกระตุ้น การแพ้รุนแรงได้</li> </ul>

ตารางที่ 25 : แสดงข้อมูลสำคัญเกี่ยวกับชนิดของวัคซีนโควิด 19 โดยแบ่งตามเทคโนโลยีการผลิตวัคซีน (ต่อ)

กระบวนการผลิต	ตัวอย่างวัคซีน (ผู้ผลิต)	ข้อดี	ข้อจำกัด
วัคซีนชนิดใช้ไวรัส เป็น พาหะ (Recombinant viral vector vaccine)	<ul style="list-style-type: none"> <li>• AZD1222 (Oxford–AstraZeneca)</li> <li>• Ad5-nCoV (CanSinoBIO)</li> <li>• Sputnik V (Gamaleya)</li> <li>• Covishield (Serum Institute of India)</li> <li>• Ad26.COVS.2.S (Johnson and Johnson)</li> </ul>	<ul style="list-style-type: none"> <li>• การกระตุ้นการสร้างภูมิคุ้มกัน ขึ้นกับชนิดของไวรัสตัวนำที่ใช้ โดยรวมพบว่าสามารถกระตุ้นการสร้างภูมิคุ้มกันได้ดี</li> <li>• เสียนแบบการติดเชื้อตามธรรมชาติของไวรัสพาหะ โดยไวรัสพาหะบางตัวอาจมีการ ดัดแปลง พันธุกรรมจนไม่สามารถ แบ่งตัวได้ และเนื่องจากเป็นไวรัส อ่อนฤทธิ์ จึงมีความปลอดภัยสูง</li> <li>• ผลิตไม่ยาก ราคาไม่แพง</li> </ul>	<ul style="list-style-type: none"> <li>• ไวรัสพาหะอาจถูกทำลายจาก ภูมิคุ้มกัน ของร่างกายที่อาจจะมี อยู่ก่อนฉีดวัคซีน ซึ่งอาจพบในผู้ที่ เพิ่งจะติดเชื้ออะดีโนไวรัส สายพันธุ์ ที่เป็นพาหะและส่งผลกระทบต่อ การกระตุ้นภูมิคุ้มกันได้ แต่ผล การศึกษาที่มี อยู่ยังไม่พบปัญหานี้</li> <li>• สามารถกระตุ้นภูมิคุ้มกันได้ดีทั้ง ระบบแอนติบอดีและระบบเซลล์ (Cell mediated immunity)</li> <li>• เนื่องจากไวรัสพาหะเป็นเชื้อมีชีวิต แม้ว่า จะอ่อนฤทธิ์หรือไม่แบ่งตัว แต่อาจก่อโรค ได้ในผู้ที่มีภาวะ ภูมิคุ้มกันบกพร่องอย่าง มาก</li> <li>• สร้างภูมิคุ้มกันได้ตั้งแต่โดสแรก และอาจ ใช้เพียง 1 โดสได้</li> </ul>
วัคซีนที่ทำจาก โปรตีน ส่วนหนึ่ง ของเชื้อ (Protein subunit vaccine)	<ul style="list-style-type: none"> <li>• EpiVacCorona (FBRI SRC VB VECTOR Rospotrebnadzor Koltsovo)</li> <li>• NVX-CoV2373 (Novavax)</li> </ul>	<ul style="list-style-type: none"> <li>• มีความปลอดภัยสูง ใช้กับผู้มี ภูมิคุ้มกันบกพร่องได้</li> <li>• ไม่เสี่ยงต่อการติดเชื้อ</li> <li>• สามารถผลิตวัคซีนได้ง่าย รวดเร็ว</li> <li>• มีประสบการณ์การใช้มามากมาย ในวัคซีนชนิดอื่นๆ เช่น วัคซีน ใช้หวัดใหญ่ วัคซีนไวรัสตับอักเสบบี เป็นต้น</li> </ul>	<ul style="list-style-type: none"> <li>• กระตุ้นการสร้างภูมิคุ้มกันได้ไม่ดี จึงทำให้ต้องใช้สารแอดจูแวน (adjuvant) ซึ่งทำให้มีปฏิกิริยา เฉพาะที่ในตำแหน่งที่ ฉีดได้</li> </ul>
วัคซีนชนิดเชื้อตาย (Inactivated vaccine)	<ul style="list-style-type: none"> <li>• Coronavac (Sinovac)</li> <li>• BBIBP-CorV (Sinopharm, Beijing Institute of Biological Products)</li> <li>• Inactivated vaccine (Sinopharm, Wuhan Institute of Biological Products)</li> <li>• Covaxin (Bharat Biotech)</li> </ul>	<ul style="list-style-type: none"> <li>• มีความปลอดภัยสูง ใช้กับผู้มี ภูมิคุ้มกันบกพร่องได้</li> <li>• เป็นเทคโนโลยีแบบเดิมที่เคยมี ประสบการณ์การใช้กับวัคซีนอื่นๆ เช่น วัคซีนไวรัสตับอักเสบบี เป็นต้น</li> </ul>	<ul style="list-style-type: none"> <li>• มีต้นทุนการผลิตสูง เนื่องจากต้อง เพาะเลี้ยงเชื้อในห้องปฏิบัติการ ระดับสูง (Biosafety level 3)</li> </ul>

## วัคซีนที่จะมีการนำมาใช้ในประเทศไทยปี 2564

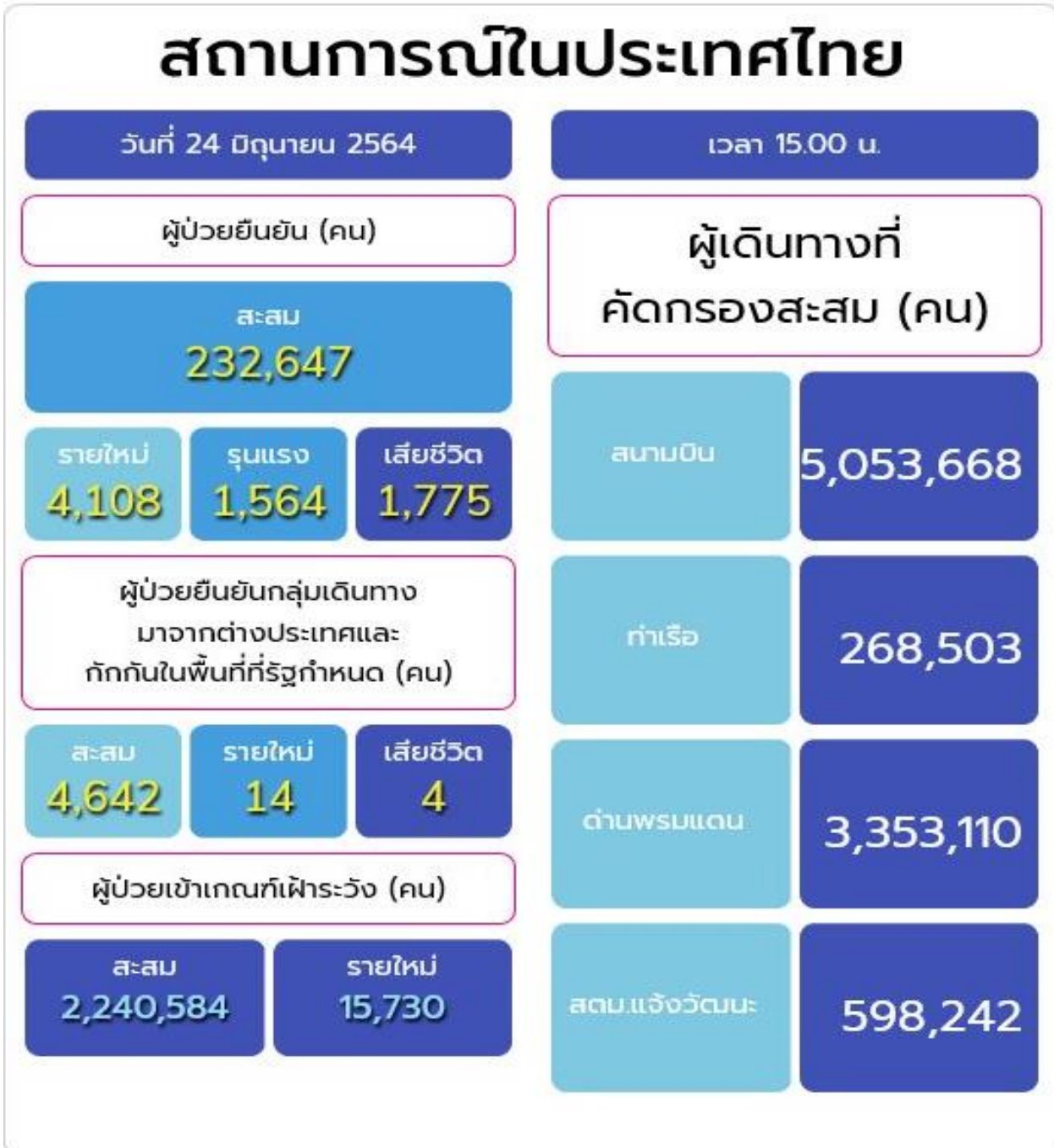
วัคซีนที่จะได้นำมาใช้ก่อนน่าจะเป็นวัคซีนของ Oxford–AstraZeneca และวัคซีนชนิดเชื้อตายของ Sinovac หรือ Sinopharm หลังจากนั้นจะมีวัคซีนชนิดอื่น ๆ ตามมาในเวลาไม่นาน แต่ไม่ว่าจะเป็นชนิดใด อาจมีการให้บริการได้ทั้งในภาครัฐหรือเอกชน จำเป็นจะต้องมีการขึ้นทะเบียนรับรองให้ใช้โดยคณะกรรมการอาหารและยา (อย.) ซึ่งทำให้มั่นใจว่า วัคซีนที่จะนำมาใช้ทุกตัวในประเทศไทยจะต้องมีประสิทธิภาพ และความปลอดภัยต่อผู้ที่ได้รับการฉีดวัคซีน

วัคซีนของ Oxford–AstraZeneca เป็นวัคซีนที่ผลิตโดยใช้ไวรัสอะดีโนไวรัสของชิมแพนซีซึ่งนำมาดัดแปลงพันธุกรรม ทำให้ไม่สามารถแบ่งตัวได้ และสอดใส่สารพันธุกรรมที่กำกวมการสร้างโปรตีนสไปค์ของไวรัสซาร์ส-โควิ-2 นับเป็นวัคซีนเชื้อมีชีวิตที่ถูกทำให้อ่อนฤทธิ์ โดยวัคซีนนี้มีประสิทธิภาพโดยรวมร้อยละ 70.4 ในการป้องกันโรคโควิด 19 ที่มีอาการ และมีประสิทธิภาพร้อยละ 100 ในการป้องกันโรคโควิด-19 ที่มีอาการรุนแรงหรือเสียชีวิต ประสิทธิภาพเกิดได้ตั้งแต่การฉีดเข็มแรก และไม่มีประสิทธิภาพในการป้องกันการติดเชื้อแบบไม่มีอาการ ผลข้างเคียงที่พบบ่อยหลังการฉีด คือ อาการปวด บวมบริเวณที่ฉีดวัคซีนซึ่งสามารถหายได้เอง (10) ในปัจจุบันแนะนำให้ฉีดในกลุ่มอายุตั้งแต่ 18 ปีขึ้นไป โดยฉีดเข้ากล้ามเนื้อ 2 ครั้งห่างกัน 4-12 สัปดาห์ แต่จากการศึกษาพบว่า วัคซีนจะมีประสิทธิภาพมากขึ้นในกลุ่มที่ฉีดวัคซีนห่างกันเกิน 8 สัปดาห์ขึ้นไป (20) ทางองค์การอนามัยโลกจึงแนะนำให้ฉีดวัคซีนของ Oxford–AstraZeneca นี้ห่างกัน 8-12 สัปดาห์เพื่อให้ได้ประสิทธิภาพสูงสุด (21) อย่างไรก็ตาม วัคซีนนี้ยังไม่ควรให้ในผู้ที่มีภาวะภูมิคุ้มกันบกพร่องอย่างมาก เนื่องจากเป็นวัคซีนที่มีเชื้อชีวิต แม้ว่า จะเป็นเชื้อไวรัสที่ถูกทำให้อ่อนฤทธิ์หรือไม่แบ่งตัว แต่ยังไม่มีความปลอดภัยเพียงพอ เช่นเดียวกันยังไม่มีข้อมูลการใช้วัคซีนในเด็ก หญิงตั้งครรภ์ และหญิงให้นมบุตรในขณะนี้


วัคซีนของ Sinovac เป็นวัคซีนชนิดเชื้อตาย ในปัจจุบันแนะนำให้ฉีดในกลุ่มอายุตั้งแต่ 18 ปีขึ้นไป โดยฉีด เข้ากล้ามเนื้อ 2 ครั้งห่างกัน 2 สัปดาห์วัคซีนมีประสิทธิภาพโดยรวมในการป้องกันโรคแบบมีอาการที่ต้องพบ แพทย์ได้ร้อยละ 77.9 ซึ่งประสิทธิภาพของวัคซีนมีความแตกต่างกันแต่ละประเทศที่ทำการศึกษา โดยมีประสิทธิภาพร้อยละ 65.3, 91.25 และ 77.9 ในประเทศอินโดนีเซีย ตุรกี และบราซิลตามลำดับ วัคซีนมีประสิทธิภาพร้อยละ 100 ในการป้องกันโรคโควิด 19 ที่มีอาการรุนแรง และหากนับรวมถึงการป้องกันโรคแบบที่มีอาการน้อยๆ โดยไม่ต้องพบแพทย์ด้วย จะพบประสิทธิภาพเพียงร้อยละ 50.4 ที่น่าสนใจคือ การศึกษาในระยะที่ 2 พบว่าหากเว้นช่วงเข็มที่ 1 และ 2 ห่างกัน 28 วัน จะกระตุ้นภูมิคุ้มกันได้สูงกว่า 14 วัน แต่การฉีดห่างกัน 28 วัน ยังไม่มีผลการศึกษาในระยะที่ 3 ผลข้างเคียงที่พบบ่อยหลังการฉีด คือ อาการปวด บวมบริเวณที่ฉีด พบประมาณร้อยละ 20 ซึ่งสามารถหายได้เอง (17) นอกจากนี้ การศึกษาในระยะที่ 3 ยังไม่มีข้อมูลในผู้ที่อายุ 60 ปีขึ้นไป มากเพียงพอ จึงยังไม่ได้มีคำแนะนำให้ใช้ในผู้ที่อายุเกิน 60 ปีโดยทั่วไป แต่เนื่องจากผลการศึกษาในระยะที่ 2 พบว่า ผู้ที่อายุมากกว่า 60 ปี ให้ผลการตอบสนองต่อวัคซีนไม่แตกต่างจากผู้ที่มีอายุน้อยกว่า และมีผลข้างเคียงไม่แตกต่างกัน จึงอาจพิจารณาให้ใช้ได้ถ้ามีความจำเป็นและเห็นว่าประโยชน์มากกว่า และผู้ที่สูงวัยเป็นกลุ่มเสี่ยงต่อโรครุนแรง

ด้วยข้อมูลที่มีจำกัด แต่จำเป็นต้องนำวัคซีนมาริบใช้ ดังนั้นการรับรองให้ใช้จึงอาศัยผลจากการศึกษาเบื้องต้นที่ว่า มีประสิทธิภาพโดยรวมและปลอดภัยเท่านั้น คาดว่าเมื่อการศึกษาจบจะเป็นผลประสิทธิภาพที่ชัดเจนมากขึ้น รวมทั้งการศึกษาในประชากรกลุ่มย่อยหรือกลุ่มพิเศษ และแม้ว่าวัคซีนเหล่านี้จะได้รับรับรองจากคณะกรรมการอาหารและยาว่ามีความปลอดภัยและอนุมัติให้ใช้ได้แล้วก็ตาม แต่เป็นการอนุมัติแบบมีเงื่อนไข ในสถานการณ์ฉุกเฉิน การฉีดวัคซีนเหล่านี้สามารถทำให้เกิดอาการแพ้รุนแรงได้ในอัตราที่แตกต่างกัน จึงจำเป็นต้องสังเกตอาการหลังการฉีดอย่างน้อย 30 นาทีในสถานพยาบาลเสมอ และต้องมีการรายงานอาการ ไม่พึงประสงค์หลังได้รับวัคซีนอย่างเข้มข้นและเป็นระบบ เพื่อให้เกิดความมั่นใจในการใช้วัคซีน

วัคซีนที่มีใช้ในขณะนี้ พัฒนามาจากไวรัสที่เกิดการระบาดตั้งแต่ช่วงต้นในปลายปี 2562 แต่ไวรัสซาร์ส-โควี-2 มีการกลายพันธุ์ไปอย่างมากจากการระบาดที่รุนแรง วัคซีนอาจมีประสิทธิภาพในการป้องกันเชื้อกลายพันธุ์ได้น้อยกว่าเชื้อดั้งเดิม จึงจำเป็นต้องติดตามผลการศึกษาต่อไป ยกตัวอย่างเช่น วัคซีนของ Oxford–AstraZeneca พบว่า ให้ภูมิคุ้มกันต่อเชื้อ B.1.1.7 ที่ระบาดในอังกฤษ ต่ำกว่าเชื้อดั้งเดิม แต่ประสิทธิภาพในการป้องกันโรคยังเท่าเดิมอยู่ แต่อาจจะลดลงไปได้หากพบการกลายพันธุ์ที่มากขึ้น ขณะนี้ประเทศไทยจัดหาวัคซีนโควิดมาให้บริการในปี 2564 อย่างน้อย จำนวน 2 ชนิด ได้แก่ วัคซีนของ Oxford–AstraZeneca และ Sinovac







## สถานการณ์ โควิด-19 จ.ร้อยเอ็ด ระลอกเมษายน 2564

# 24 มี.ย.64

พุดตาดเชื้อใหม่วันนี้  
**+7 ราย**

---

พุดตาดเชื้อสะสม  
**327 ราย**

รักษาหาย - ราย

รักษาตัวที่โรงพยาบาล  
**53 ราย**

พุดตาดเชื้อสะสม  
**327 ราย**


รักษาหาย - ราย

รักษาหายสะสม  
**268 ราย**

พุดตาดเชื้อสะสม  
**327 ราย**

รักษาหาย - ราย

เสียชีวิตสะสม  
**6 ราย**



ศูนย์บริหารสถานการณ์การแพร่ระบาด  
ของโรคติดเชื้อไวรัสโคโรนา 2019 จังหวัดร้อยเอ็ด  
ข้อมูล วันที่ 24 มิถุนายน 2564 เวลา 10.00 น.

ศูนย์บริหารสถานการณ์การแพร่ระบาด  
ของโรคติดเชื้อไวรัสโคโรนา 2019 จังหวัดร้อยเอ็ด

พุดตาดเชื้อโควิด-19 สะสม(ระลอกเมษายน 2564)

รายงานวันที่ 24 มิถุนายน 2564

พุดตาดเชื้อใหม่วันนี้  
**7 ราย**

พุดตาดเชื้อสะสมรวม  
**327 ราย**

6 เสียชีวิตสะสม  
ราย



อำเภอ	จำนวนราย
อ.โพนทราย	10
อ.พนมไพร	14
อ.หนองฮี	6
อ.สุวรรณภูมิ	28
อ.เกษตรวิสัย	14
อ.เมืองสรวง	1
อ.อาจสามารถ	59
อ.จตุรพักตรพิมาน	21
อ.ศรีสมเด็จ	22
อ.เมืองร้อยเอ็ด	65
อ.ธวัชบุรี	9
อ.กุดเขาทอง	12
อ.เสลภูมิ	7
อ.เชียงขวัญ	14
อ.จังหาร	11
อ.โพธิ์ชัย	5
อ.โพนทอง	22
อ.หนองพอก	2
อ.เมยวดี	1
อ.ปทุมรัตต์	3

เรือนจำ/สถานกักขังกลาง 1



อยู่ห่างไว้



ใส่แมสก์กัน



หมั่นล้างมือ  
ด้วยน้ำ+สบู่  
หรือเจลแอลกอฮอล์



หลีกเลี่ยงคนหมู่มาก



ใช้แอป  
ไทยชนะ, Kovidชนะ



ณ วันที่ 24 มิถุนายน 2564 เวลา 10.00 น.



จังหวัดร้อยเอ็ด ขอเชิญชวนผู้สูงอายุ 60 ปีขึ้นไป และผู้ป่วย 7 โรคเรื้อรัง (โรคทางเดินหายใจเรื้อรังรุนแรง โรคหัวใจและหลอดเลือด โรคไตเรื้อรังระยะ 5 โรคหลอดเลือดสมอง โรคมะเร็งที่อยู่ระหว่างเคมีบำบัด รังสีบำบัด ภูมิคุ้มกันบำบัด โรคเบาหวาน และโรคอ้วน ที่มีน้ำหนักมากกว่า 100 กิโลกรัม หรือดัชนีมวลกาย 35 กก/ตรม.)

ลงทะเบียนฉีดวัคซีนโควิด-19 ผ่านทาง โรงพยาบาลที่ท่านรักษาอยู่หรือโรงพยาบาลใกล้บ้าน หรือ โรงพยาบาลส่งเสริมสุขภาพตำบล (รพ.สต.) หรือแจ้งที่ อสม.ในพื้นที่ พร้อมทั้งให้เพิ่มเพื่อนไลน์"หมอพร้อม" หรือ แอปพลิเคชัน "หมอพร้อม" เริ่มลงทะเบียน วันที่ 1 พฤษภาคม 2564 และจะเริ่มฉีดวัคซีนโควิด-19 ในวันที่ 7 มิถุนายน 2564 สำหรับประชาชนอายุ 18-59 ปี จะเปิดให้ลงทะเบียน วันที่ 1 กรกฎาคม 2564

จังหวัดร้อยเอ็ด ขอความร่วมมือพี่น้องประชาชนทุกท่าน "ร่วมสร้างภูมิคุ้มกันตนเอง ต้านภัยโควิด-19" โดยการ ฉีดวัคซีนสร้างภูมิคุ้มกัน ควบคู่ไปกับการป้องกันตนเอง ด้วยมาตรการ D- M- H- T- A คือ D = อยู่ห่างไว้ ลดการเข้าไปในที่แออัด ไม่รวมกลุ่มพบปะสังสรรค์ อยู่บ้าน หลีกเลี่ยงการออกนอกบ้าน M= สวมหน้ากาก 100 % H= ล้างมือบ่อยๆ ด้วยน้ำและสบู่หรือใช้แอลกอฮอล์เจล T= ตรวจเช็คอุณหภูมิร่างกายเป็นประจำ T= หากท่านมีความเสี่ยง หลังสัมผัสผู้ติดเชื้อ 5 วัน ให้ไปตรวจที่โรงพยาบาล และแยกกักตัวเอง (แยกอยู่ แยกกิน แยกนอน) A= แอปพลิเคชัน "ไทยชนะ" และ "หมอชนะ"

### 4.3 ด้านอาชญากรรม

ความปลอดภัยในชีวิตและทรัพย์สิน จำนวนคดีอุบัติเหตุจราจรทางบกของจังหวัดร้อยเอ็ดเพิ่มขึ้นอย่างต่อเนื่องในปี 2554 มีจำนวน 310 คดี และเพิ่มขึ้นเป็น 441 คดี ในปี 2560 และอุบัติเหตุส่วนใหญ่สร้างความสูญเสียอย่างมากเห็นได้จากจำนวนผู้เสียชีวิตและผู้บาดเจ็บอย่างต่อเนื่อง เช่น ปี 2554 มีผู้เสียชีวิตจำนวน 206 คน และในปี 2560 มีผู้เสียชีวิตจำนวน 250 คน

ตารางที่ 26 : แสดงจำนวนคดีอุบัติเหตุจราจรทางบก ของจังหวัดร้อยเอ็ด ในปี พ.ศ. 2554 – 2560

รายการ	2554	2555	2556	2557	2558	2559	2560
จำนวนคดี (ครั้ง)	310	302	321	351	319	378	441
เสียชีวิต (คน)	206	200	186	230	185	185	250
บาดเจ็บสาหัส (คน)	48	79	59	53	28	23	35
บาดเจ็บเล็กน้อย (คน)	67	81	110	111	73	36	39

ที่มา : สถานีตำรวจภูธรจังหวัดร้อยเอ็ด

### 4.4 ยาเสพติด

สำนักงานป้องกันและปราบปรามยาเสพติด ภาค 4 (ป.ป.ส.ภาค 4) และศูนย์อำนวยการป้องกันและปราบปรามยาเสพติดจังหวัดร้อยเอ็ด (ศอ.ปส.จ.รอ.) ได้วิเคราะห์แล้วเห็นว่า จากการทำหน่วยงานในพื้นที่ร่วมมืออย่างจริงจังทั้งระดับนโยบายและระดับปฏิบัติ ทั้งมาตรการปราบปราม และการป้องกันในพื้นที่อย่างจริงจังทำให้การแพร่ระบาดของยาเสพติดในจังหวัดร้อยเอ็ด ค่อนข้างเบาบางถึงปานกลางอยู่ในระดับที่ควบคุมได้

## การป้องกันและปราบปรามยาเสพติด จังหวัดร้อยเอ็ด ปีงบประมาณ พ.ศ.2559 - 2563

### สถิติการจับกุมคดียาเสพติด

คดี/ผู้ต้องหา	หน่วย	2559	2560	2561	2562	2563
จำนวนการจับกุม	คดี	1,868	2,583	3,171	3,454	4,522
จำนวนผู้ต้องหา	คน	1,968	2,656	3,236	3,520	4,599

**รู้หรือไม่?**

ป้องกันและปราบปรามยาเสพติด  
จังหวัดร้อยเอ็ด  
อย่างไรบ้าง



เปรียบเทียบการจับกุมคดียาเสพติด  
ปี 2562 - 2563

จำนวนการจับกุม เพิ่มขึ้น 1,068 คดี  
จำนวนผู้ต้องหา เพิ่มขึ้น 1,079 คน

### สถิติการปราบปรามจับกุมคดียาเสพติด

ประเภท ยาเสพติด	2559		2560		2561		2562		2563	
	จับกุม (คดี)	ผู้ต้องหา (คน)	จับกุม (คดี)	ผู้ต้องหา (คน)	จับกุม (คดี)	ผู้ต้องหา (คน)	จับกุม (คดี)	ผู้ต้องหา (คน)	จับกุม (คดี)	ผู้ต้องหา (คน)
ยาบ้า	1,723	1,819	2,443	2,510	3,054	3,117	3,306	3,373	4,341	4,413
ไอซ์	11	11	21	23	34	34	59	56	87	92
กัญชา/กระท่อม	81	85	89	93	64	66	73	74	84	84
สารระเหย	53	53	30	30	19	19	17	17	10	10
รวมทั้งหมด	1,868	1,968	2,583	2,656	3,171	3,236	3,454	3,520	4,522	4,599



### สถิติการบำบัดฟื้นฟูผู้เสพยาเสพติด



ที่มา : ศอ.ปส. จังหวัดร้อยเอ็ด

Infographic โดย : สำนักงานสถิติจังหวัดร้อยเอ็ด

✉ roiet@nso.go.th

🌐 <http://roiet.nso.go.th>

📌 สำนักงานสถิติจังหวัดร้อยเอ็ด



## 5. ระบบบริการพื้นฐาน

### 5.1 การคมนาคมขนส่ง

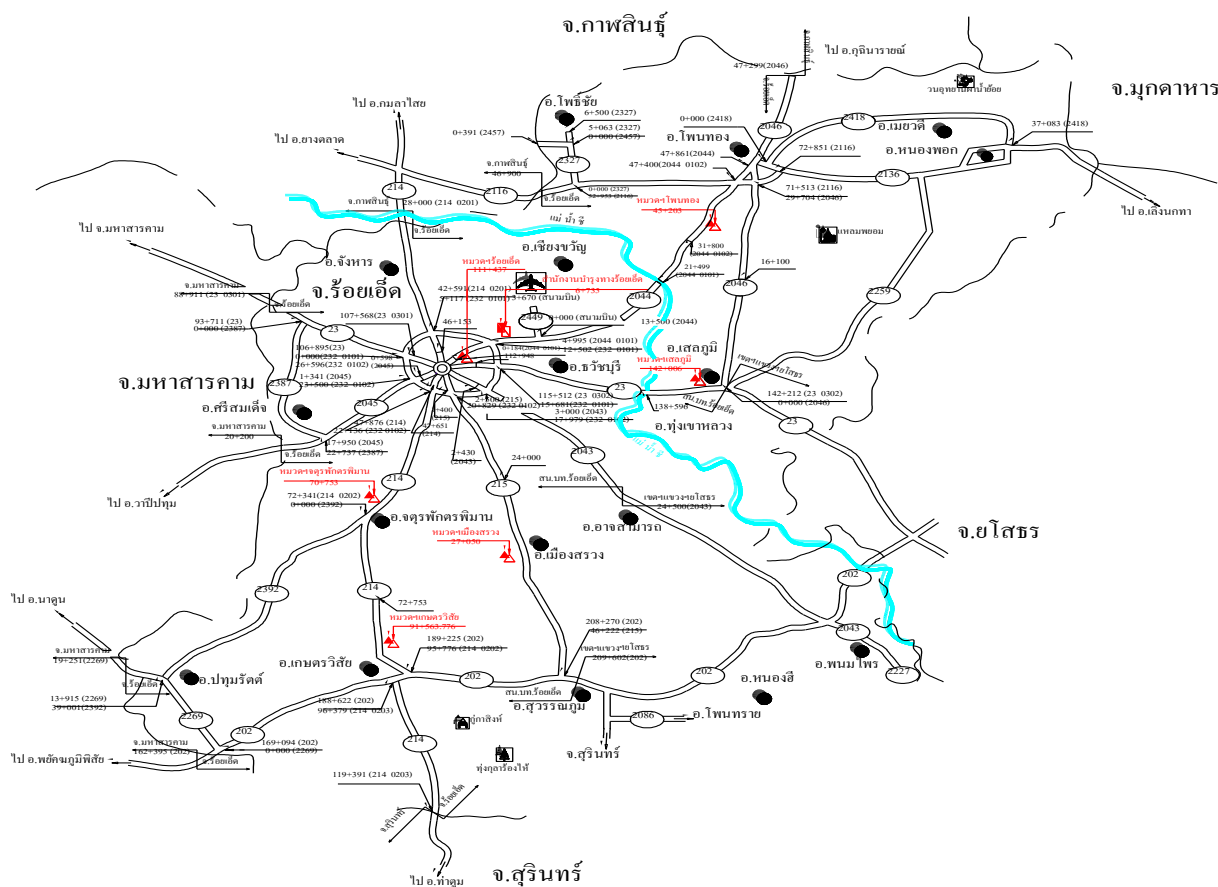
จังหวัดร้อยเอ็ดห่างจากกรุงเทพมหานคร 512 กิโลเมตร เดินทางถนนสายหลักได้โดยสะดวกมีรถประจำทางวิ่งทั้งกลางวันและกลางคืน และมีสนามบินที่พร้อมพัฒนาสู่มาตรฐานที่สูงขึ้นได้ มีผู้ใช้บริการทั้งประชาชนภายในจังหวัดและจังหวัดใกล้เคียง เช่น กาฬสินธุ์ มหาสารคาม ยโสธร ฯ เพิ่มขึ้นอย่างต่อเนื่องทั้งนี้ น่าจะเป็นผลจากจำนวนเที่ยวบิน อัตราค่าโดยสาร โปรโมชัน การอำนวยความสะดวกต่างๆ เช่น รถแท็กซี่การเดินทางเข้าเมือง หรือการมีรถรับส่งถึงจังหวัดใกล้เคียง ฯลฯ

■ **ทางรถยนต์ :** อยู่ห่างจากกรุงเทพมหานคร ระยะทางประมาณ 512 กิโลเมตร ใช้เวลาเดินทาง 6 ชั่วโมง สามารถเดินทางไปยังสาธารณรัฐประชาธิปไตยประชาชนลาวและสาธารณรัฐสังคมนิยมเวียดนาม โดยใช้เส้นทางผ่านไปจังหวัดมุกดาหารและอุบลราชธานี

(1) **ทางหลวงแผ่นดิน** เป็นทางหลวงที่อยู่ในความรับผิดชอบของกรมทางหลวง เป็นโครงข่ายสายหลักเชื่อมระหว่างจังหวัดกับจังหวัด จังหวัดกับอำเภอ อำเภอสู่อำเภอ และไปสู่สถานที่สำคัญ โดยเส้นทางที่อยู่ในความรับผิดชอบของแขวงทางหลวงร้อยเอ็ด

แขวงทางหลวงร้อยเอ็ดรับผิดชอบ จำนวน 17 สายทาง	รวมระยะทาง	547.068	กิโลเมตร
- เป็นถนนลาดยาง	รวมระยะทาง	545.338	กิโลเมตร
- เป็นถนนคอนกรีตเสริมเหล็ก	รวมระยะทาง	1.730	กิโลเมตร
- ถนนลูกรัง	รวมระยะทาง	-	กิโลเมตร

### แผนผังแสดงโครงข่ายคมนาคมในจังหวัดร้อยเอ็ด



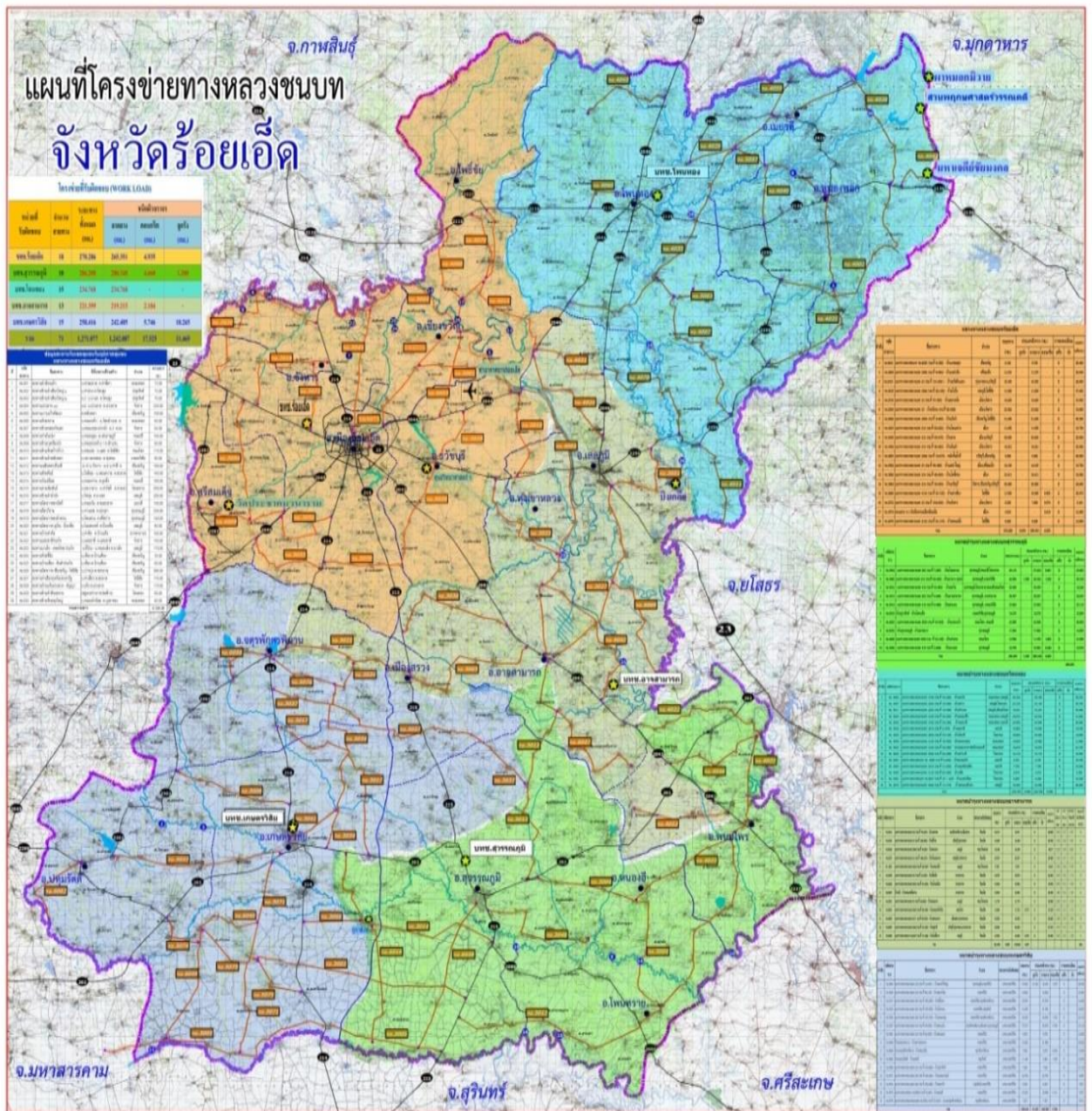
ที่มา : แขวงทางหลวงร้อยเอ็ด ข้อมูล ณ เดือนสิงหาคม 2563



(2) ทางหลวงชนบท เป็นทางหลวงที่อยู่ในความรับผิดชอบของกรมทางหลวงชนบทเป็นเส้นทางเชื่อมต่อโครงข่ายสายหลักของกรมทางหลวง และยังเป็นเส้นทางเข้าสู่แหล่งผลิตสินค้า แหล่งท่องเที่ยว แหล่งชุมชน และสถานที่อื่น ๆ มีระยะทางรวมประมาณ 1,217.077 กม.

แนวทางหลวงชนบทร้อยเอ็ดรับผิดชอบ จำนวน 71 สายทาง	รวมระยะทาง	1,271.077 กิโลเมตร
- เป็นถนนลาดยาง	รวมระยะทาง	1,250.278 กิโลเมตร
- เป็นถนนคอนกรีตเสริมเหล็ก	รวมระยะทาง	18.109 กิโลเมตร
- ถนนลูกรัง	รวมระยะทาง	2.690 กิโลเมตร

**แผนผังแสดงโครงข่ายคมนาคมในจังหวัดร้อยเอ็ด**



ที่มา : แนวทางหลวงชนบทร้อยเอ็ด ข้อมูล ณ วันที่ 25 กรกฎาคม 2563

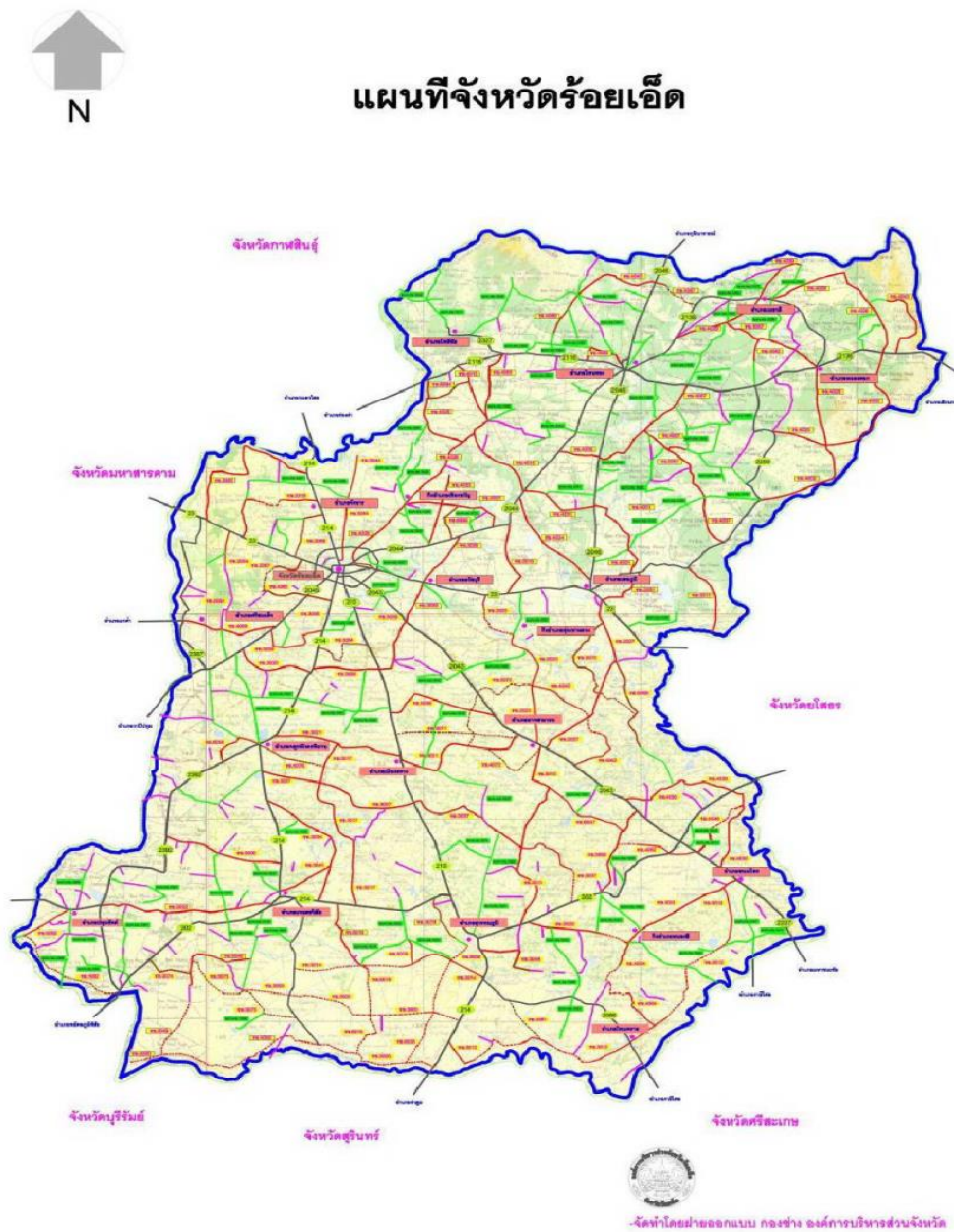


(3) ทางที่อยู่ในความรับผิดชอบขององค์กรปกครองส่วนท้องถิ่น และหน่วยงานอื่นๆ เป็นเส้นทางที่อยู่ในชุมชนเชื่อมเข้าสู่ทางหลวงแผ่นดิน และทางหลวงชนบท โดยอยู่ในความควบคุมขององค์กรปกครองส่วนท้องถิ่น เช่น องค์การบริหารส่วนจังหวัด เทศบาล และองค์การบริหารส่วนตำบล

3.1 องค์การบริหารส่วนจังหวัดร้อยเอ็ด จำนวน 111 สายทาง รวมระยะทาง 499.358 กิโลเมตร

- เป็นถนนลาดยาง                                  รวมระยะทาง      462.100                  กิโลเมตร
- เป็นถนนคอนกรีตเสริมเหล็ก                  รวมระยะทาง              9.189                      กิโลเมตร
- เป็นถนนลูกรัง                                      รวมระยะทาง              28.069                      กิโลเมตร

แผนผังแสดงโครงข่ายคมนาคมในจังหวัดร้อยเอ็ด



ที่มา : องค์การบริหารส่วนจังหวัดร้อยเอ็ด ข้อมูล ณ เดือนสิงหาคม 2563

<b>3.2 เทศบาลเมืองร้อยเอ็ด</b>	จำนวน 269	สายทาง	รวมระยะทาง 79.407 กิโลเมตร
- เป็นถนนลาดยาง		รวมระยะทาง	23.834 กิโลเมตร
- เป็นถนนคอนกรีตเสริมเหล็ก		รวมระยะทาง	52.662 กิโลเมตร
- เป็นถนนลูกรัง		รวมระยะทาง	2.911 กิโลเมตร

**แผนผังแสดงโครงข่ายคมนาคมในจังหวัดร้อยเอ็ด**



ที่มา : เทศบาลเมืองร้อยเอ็ด ณ เดือนสิงหาคม 2563

■ **ทางรถประจำทาง** จากสถานีขนส่งสายตะวันออกเฉียงเหนือ (หมอชิตใหม่) มีรถโดยสารทั้งธรรมดา และปรับอากาศตลอดทั้งวัน สอบถามได้ที่สถานีขนส่งจังหวัดร้อยเอ็ด 043-521939 , 043-512546 เดินทาง 6 ชั่วโมง สามารถเดินทางไปยังสาธารณรัฐประชาธิปไตยประชาชนลาวและเวียดนาม โดยใช้เส้นทางผ่านไปจังหวัดมุกดาหารและอุบลราชธานี

■ **ทางเครื่องบิน** : มีท่าอากาศยาน 1 แห่ง คือ ท่าอากาศยานร้อยเอ็ด เส้นทางการบิน ดอนเมือง – ร้อยเอ็ด – ดอนเมือง ปัจจุบันมีสายการบินไทยแอร์เอเชีย เพียงสายการบินเดียว ทำการบินให้บริการทุกวัน วันละ 8 เที่ยวบิน เพื่อให้เกิดผลดีต่อทางราชการและเป็นการอำนวยความสะดวกให้กับสายการบินรวมถึงอากาศยานของหน่วยงานราชการ อากาศยานส่วนบุคคล โรงเรียนสายการบิน ผู้โดยสาร ผู้ใช้บริการ และผู้ประกอบการต่างๆ ซึ่งมาใช้บริการทั้งภาคอากาศและภาคพื้นดิน ณ ท่าอากาศยานร้อยเอ็ด

ตารางที่ 27 : ตารางบินท่าอากาศยานร้อยเอ็ด (เดือนกันยายน 2563 – ตุลาคม 2563 )

สายการบิน Airlines	ขาเข้า ดอนเมือง – ร้อยเอ็ด			ขาออก ร้อยเอ็ด – ดอนเมือง		
	เที่ยวบิน	เวลาออก	เวลาถึง	เที่ยวบิน	เวลาออก	เวลาถึง
ไทยแอร์ เอเชีย	FD3566	07:20 น.	08:30 น.	FD3567	08:55 น.	09:55 น.
Air Asia (ทุกวัน)	FD3564	10:55 น.	12:05 น.	FD3565	12:30 น.	13:30 น.
	FD3562	16:20 น.	17:30 น.	FD3571	18:00 น.	19:00 น.
	FD3568	18.00 น.	19.10 น.	FD3569	19.35 น.	20.35 น.

ที่มา : ท่าอากาศยานร้อยเอ็ด (ข้อมูล ณ เดือนสิงหาคม 2563)

ตารางที่ 28 : แสดงข้อมูลสถิติการขนส่งทางอากาศ – รายปี ประจำเดือน มกราคม ถึง สิงหาคม 2563

เดือน	จำนวนเที่ยวบิน (แบบประจำ)	จำนวนผู้โดยสาร		
		ขึ้น	ลง	รวม
มกราคม	210	16,225	15,109	31,334
กุมภาพันธ์	200	13,809	13,685	27,494
มีนาคม	216	10,663	11,907	22,570
เมษายน	0	0	0	0
พฤษภาคม	62	2,591	2,435	5,026
มิถุนายน	94	4,644	4,287	8,931
กรกฎาคม	124	7,144	6,315	13,459
สิงหาคม	222	10,601	10,307	20,908
<b>รวม</b>	<b>1,128</b>	<b>65,707</b>	<b>64,045</b>	<b>129,722</b>

ที่มา : ท่าอากาศยานร้อยเอ็ด (ข้อมูล ณ เดือนสิงหาคม 2563)

ตารางที่ 29 : แสดงสถิติจำนวนผู้โดยสาร (คน) ขึ้น-ลง ประจำปี 2560 – 2563

ปี พ.ศ.	จำนวนผู้โดยสาร		
	ขาเข้า	ขาออก	รวม
2560	198,087	197,514	396,601
2561	215,854	215,931	431,785
2562	190,384	192,957	383,341
2563 (ม.ค.-ส.ค.)	65,707	64,045	129,722

ที่มา : ท่าอากาศยานร้อยเอ็ด (ข้อมูล ณ วันที่ 31 สิงหาคม 2563)

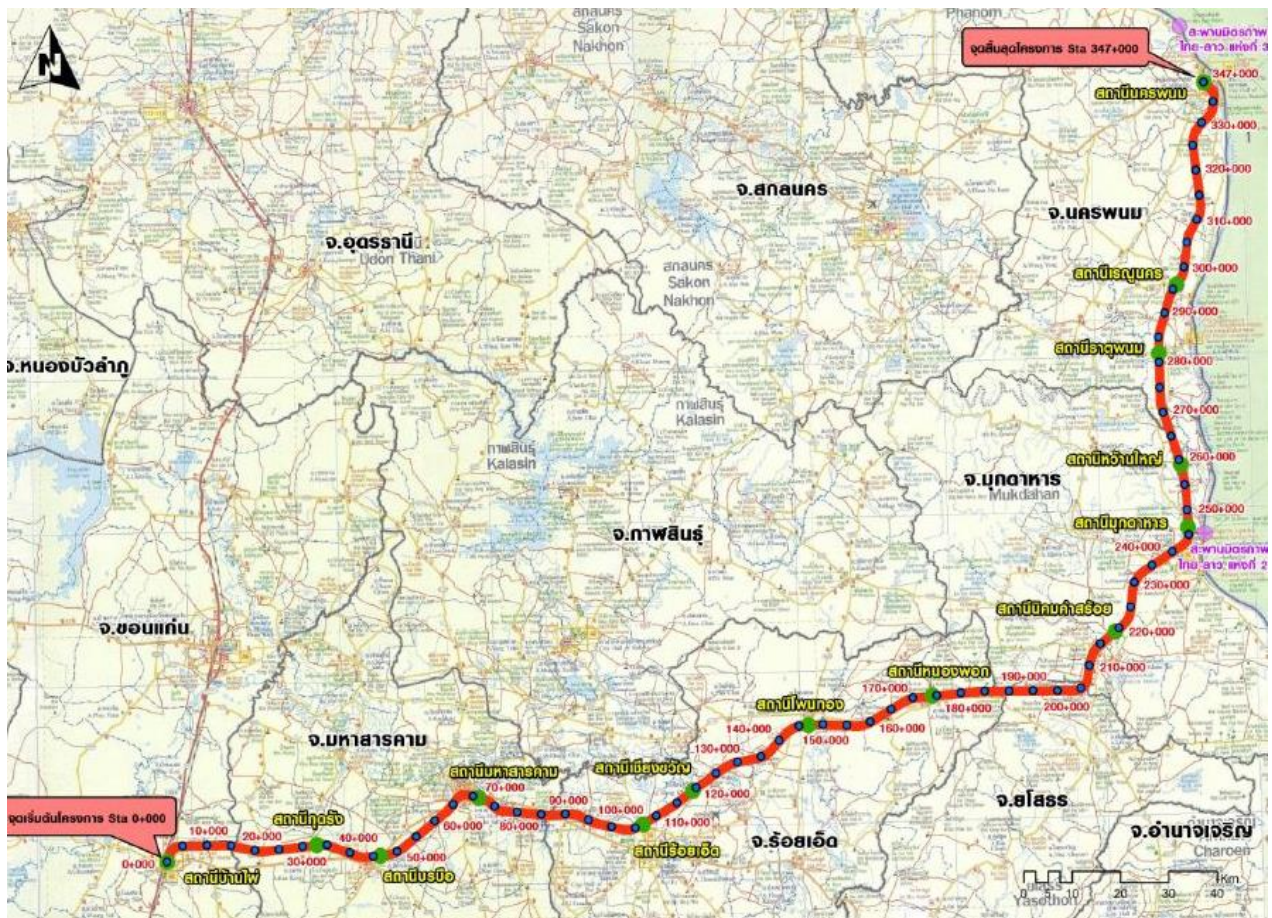
ตารางที่ 30 : แสดงรายได้ท่าอากาศยานร้อยเอ็ด ปี 2562 - 2563

ปี	รายได้สนามบิน(บาท)	
	รายได้แผ่นดิน (บาท)	ค่า PSC (บาท)
2562	9,903,629.73	9,704,730.09
2563	2,073,334.10	5,240,000.00

ที่มา : ท่าอากาศยานร้อยเอ็ด (ข้อมูล ณ วันที่ 30 สิงหาคม 2563)



■ **การขนส่งทางรถไฟ** ความก้าวหน้าของการคมนาคมทางรถไฟปัจจุบันอยู่ในขั้นดำเนินการศึกษาความเหมาะสมด้านเศรษฐกิจและวิศวกรรมของโครงการก่อสร้างขยายเครือข่ายเส้นทางรถไฟ แนวเส้นทางสายบัวใหญ่ – ร้อยเอ็ด – มุกดาหาร – นครพนม โดยมีความยาวทั้งสิ้น 336 กิโลเมตร คาดว่าถ้ามีการดำเนินการสร้างทางรถไฟจะแล้วเสร็จประมาณ พ.ศ. 2562 ตามแนวทางการพัฒนาเศรษฐกิจ โครงการพัฒนาโครงสร้างพื้นฐานโครงการก่อสร้างรถไฟสาย บ้านไผ่ – มหาสารคาม – ร้อยเอ็ด – มุกดาหาร - นครพนม โดยจะมีสถานีบริการใหญ่ 14 สถานี 14 อำเภอ ครอบคลุมพื้นที่ในท้องที่ 6 จังหวัด ซึ่งเริ่มต้นที่บ้านหนองแวงไร่ อำเภอ บ้านไผ่ จังหวัดขอนแก่น ผ่าน จังหวัดมหาสารคาม จังหวัดร้อยเอ็ด จังหวัดยโสธร จังหวัดมุกดาหาร และ จังหวัดนครพนม โดยในเบื้องต้นมี 30 สถานี และ 1 ชุมทาง รถไฟ โดยผ่านจังหวัดร้อยเอ็ดมีป้ายหยุดรถไฟ สถานีย่อย สถานีขนาดเล็ก ขนาดกลางและขนาดใหญ่ ประกอบด้วย ป้ายหยุดรถไฟ 4 จุดได้แก่ ป้ายหยุดรถไฟศรีสมเด็จ ป้ายหยุดรถไฟสีแก้ว ป้ายหยุดรถไฟเมยวดี และป้ายหยุดรถไฟโคกสว่างส่วนสถานีบริการรถไฟเป็นสถานีขนาดเล็ก 3 สถานี ได้แก่ สถานีเชียงขวัญ สถานีโพธิ์ชัย มีสถานีอำเภอโพนทอง เป็นขนาดกลาง 1 สถานี และมีสถานีรถไฟร้อยเอ็ด เป็นสถานีขนาดใหญ่ 1 สถานี และได้มีการเพิ่มความปลอดภัย ด้วยการออกแบบบริเวณจุดตัดทางรถไฟ เพื่อแก้ไขและลดปัญหาของการเกิดอุบัติเหตุ เพื่อเป็นการสร้างเศรษฐกิจ ให้กับชุมชน และยังเป็นการเชื่อมโยงสายเศรษฐกิจ เป็นการส่งเสริม เศรษฐกิจของแถบอาเซียน ให้บริการประชาชนภายในท้องที่จังหวัดร้อยเอ็ด และเป็นการรองรับการขยายตัวทางด้านเศรษฐกิจของจังหวัดร้อยเอ็ด เชื่อมโยงไปยังกลุ่มของประเทศและกลุ่มจังหวัด ไปยังกลุ่มประเทศอาเซียนเพิ่มความสะดวกและเชื่อมต่อโครงข่าย ในการเดินทางและการขนส่งสินค้า ขยายโอกาสของสินค้าทางการเกษตรกรรมและอุตสาหกรรมจากภาคอีสานสู่ภาคอื่นๆ และประเทศเพื่อนบ้านได้อย่างรวดเร็ว และมีประสิทธิภาพรองรับการขยายตัวทางด้านเศรษฐกิจ ของประเทศและกลุ่มประเทศอาเซียนลดต้นทุนค่าขนส่งและประหยัดพลังงาน ส่งเสริมคุณภาพชีวิต สร้างรายได้ สร้างโอกาส สร้างงานให้กับประชาชนในพื้นที่จังหวัดร้อยเอ็ด



แผนที่สังเขปแสดงแนวทางโครงการโดยรวม



5.2 ไฟฟ้า : ในปี 2563 จังหวัดร้อยเอ็ดมีสำนักงานการไฟฟ้า จำนวน 12 แห่ง มีผู้ใช้ไฟฟ้า 397,512 คน มีการใช้กระแสไฟฟ้า 1,029,898,028.12 ยูนิท

ตารางที่ 31 : จำนวนและผู้ใช้ไฟฟ้า

พ.ศ.	สำนักงานการไฟฟ้า (แห่ง)	ผู้ใช้ไฟฟ้า (ครัวเรือน)	การใช้กระแสไฟฟ้า (ยูนิท)
2559	12	360,000	39,954,000.00
2560	12	236,705	57,143,546.87
2561	12	240,006	53,287,115.79
2562	12	242,223	65,695,888.87
2563	12	397,512	1,029,898,028.12

ที่มา : สำนักงานการไฟฟ้าส่วนภูมิภาคจังหวัดร้อยเอ็ด (ข้อมูล ณ เดือนพฤษภาคม 2564)

### 5.3 การประปา

ประปา : ในปี 2563 จังหวัดร้อยเอ็ดสามารถผลิตน้ำได้ 10,636,370 ลบ.ม. และปริมาณน้ำที่จำหน่ายให้แก่ผู้ใช้ 7,862,657 ลบ.ม. และมีจำนวนผู้ใช้น้ำประปา จำนวน 28,956 ครัวเรือน

ตารางที่ 32 : ปริมาณน้ำผลิตน้ำจำหน่ายและผู้ใช้น้ำประปา

ปี พ.ศ.	ปริมาณน้ำที่ผลิต (ลบ.ม.)	ปริมาณน้ำที่จำหน่าย (ลบ.ม.)	จำนวนผู้ใช้น้ำประปา (ครัวเรือน)
2559	10,177,260.0	6,969,000.0	44,568
2560	13,271,210.0	9,964,400.0	46,792
2561	14,071,340.0	10,190,951.0	47,679
2562	11,826,039.0	7,757,586.6	29,157
2563	10,636,370.0	7,862,657.0	28,956

ที่มา : สำนักงานการประปาจังหวัดร้อยเอ็ด (ข้อมูล ณ เดือนพฤษภาคม 2564)

### 5.4 ด้านโทรศัพท์

ตารางที่ 33 : ข้อมูลโทรศัพท์

ปี พ.ศ.	ที่ทำกา	ชุมสายโทรศัพท์	จำนวนเลขหมายที่ ให้บริการ	จำนวนเลขหมาย ที่มีผู้เช่า
2559	16	90	17,000	17,000
2560	16	90	17,000	17,000
2561	16	90	16,250	16,250
2562	16	88	12,934	12,934
2563	16	95	13,934	13,934

ที่มา : บริษัท ทีโอทีจำกัด (ข้อมูล ณ วันที่ 14 มิถุนายน 2563)

5.5 ทางด้านการไปรษณีย์โทรเลข ปี 2561 จำนวน 16 แห่ง มีการส่งไปรษณีย์ภัณฑ์ รวมทั้งสิ้น 5,636,230 ฉบับ โดยแยกเป็นไปรษณีย์ภัณฑ์ธรรมดา 4,611,398 ฉบับ บริการพิเศษ 991,731 ฉบับ และพัสดุไปรษณีย์ 33,101 ชิ้น

5.6 **สถานีวิทย์ :** มีสถานีวิทย์กระจายเสียงแห่งประเทศไทย จำนวน 1 สถานี สถานีวิทย์กระจายเสียง/โทรทัศน์ จำนวน 8 สถานี ได้แก่

- |  |   |
|--|---|
| (1) สถานีวิทย์กระจายเสียง จส.3               | (2) สถานีวิทย์กระจายเสียงกองทัพภาคที่ 2 |
| (3) สถานีวิทย์กระจายเสียงตำรวจภูธร ภาค 4     | (4) สถานีวิทย์กระจายเสียง อ.ส.ม.ท.      |
| (5) สถานีวิทย์กระจายเสียงกรมประมง            | (6) สถานีวิทย์โทรทัศน์แห่งประเทศไทย     |
| (7) สถานีโทรทัศน์โมเดิร์นไนน์จังหวัดร้อยเอ็ด | (8) สถานีวิทย์ชุมชน 99 แห่ง             |



# สถิติการมีการใช้เทคโนโลยีสารสนเทศและการสื่อสารในครัวเรือน จังหวัดร้อยเอ็ด ปี 2562

## ครัวเรือน ที่มีอุปกรณ์/เทคโนโลยีสารสนเทศและการสื่อสาร



โทรศัพท์

มี 39,200 ครัวเรือน (11.6%)  
ไม่มี 298,100 ครัวเรือน (88.4%)



ครัวเรือนทั้งหมด  
337,300 ครัวเรือน



การเชื่อมต่ออินเทอร์เน็ต

มี 207,200 ครัวเรือน (61.4%)  
ไม่มี 130,100 ครัวเรือน (38.6%)



คอมพิวเตอร์

มี 25,600 ครัวเรือน (7.6%)  
ไม่มี 311,700 ครัวเรือน (92.4%)

## การใช้คอมพิวเตอร์ อินเทอร์เน็ต



การใช้คอมพิวเตอร์

ใช้ 221,600 คน (22.5%)  
ไม่ใช้ 764,600 คน (77.5%)



ประชากรอายุ 6 ปีขึ้นไป

986,300 คน



การใช้อินเทอร์เน็ต

ใช้ 550,500 คน (55.8%)  
ไม่ใช้ 435,800 คน (44.2%)

ที่มา : การสำรวจการมีการใช้เทคโนโลยีและการสื่อสารในครัวเรือน จ.ร้อยเอ็ด Infographic โดย : สำนักงานสถิติจังหวัดร้อยเอ็ด

 roiet@nso.go.th

 <http://roiet.nso.go.th>

 สำนักงานสถิติจังหวัดร้อยเอ็ด





## 6. ระบบเศรษฐกิจ

### 6.1 การเกษตร

ประชากรส่วนใหญ่ของจังหวัดร้อยเอ็ดประกอบอาชีพเกษตรกรรม คือ การนำนาข้าว โดยในปี การเพาะปลูก 2562/2563 มีพื้นที่ปลูกข้าวเหนียวและข้าวเจ้า รวม 3,085,728 ไร่ มีรายได้เฉลี่ยการผลิต ข้าวหอมมะลิและข้าวเหนียว 9,519,933,144.44 บาท พื้นที่ที่สำคัญของจังหวัดในเขตพื้นที่อำเภอเกษตรวิสัย อำเภอสุวรรณภูมิ อำเภอโพนทราย อำเภอปทุมรัตต์ และอำเภอหนองฮี และมีพื้นที่ในการปลูกข้าวเหนียว (กข 6) ที่สำคัญของจังหวัดจะปลูกในพื้นที่โซนเหนือของจังหวัด ได้แก่ อำเภอโพนทอง อำเภอโพธิ์ชัย อำเภอหนองพอก และอำเภอเสลภูมิ

ตารางที่ 34 : ข้อมูลการผลิตข้าวหอมมะลิของจังหวัดร้อยเอ็ด

ปีการผลิต	2558/59	2559/60	2560/61	2561/62	2562/63
พื้นที่ปลูก (ไร่)	2,849,907	2,638,594	2,603,743	2,459,275.77	2,563,397.90
พื้นที่เก็บเกี่ยว (ไร่)	2,693,511.25	2,521,193.50	2,132,424	2,176,856.00	1,935,704.90
พื้นที่เสียหาย (ไร่)	156,395.75	117,400.50	471,309	282,419.77	627,693.00
ผลผลิตรวม (ตัน)	1,177,495.38	1,115,955.88	921,211.49	904,135.37	799,388.05
ผลผลิตเฉลี่ย กก./ไร่	437.16	442.63	432	415.34	412.97
ปริมาณจำหน่าย (ตัน)	972,246.77	913,876.97	719,655.34	704,746.23	598,437.08
ราคา/ตัน (บาท)	10,825	10,600	14,000	16,000.00	13,110.00
รายได้ (บาท)	10,524,871,318.27	9,687,095,870.39	10,075,174,802	11,275,939,751.84	7,845,510,171.93

ที่มา : สำนักงานเกษตรจังหวัดร้อยเอ็ด (ข้อมูล ณ วันที่ 8 กันยายน 2563)

ตารางที่ 35 : ข้อมูลการผลิตข้าวเหนียวของจังหวัดร้อยเอ็ด

ปีการผลิต	2558/59	2559/60	2560/61	2561/62	2562/63
พื้นที่ปลูก (ไร่)	650,829	668,103	675,794	538,473.00	522,330.10
พื้นที่เก็บเกี่ยว (ไร่)	626,390.25	649,221	631,112	525,356	522,320.10
พื้นที่เสียหาย (ไร่)	24,438.75	18,882	44,682	13,117	10.00
ผลผลิตรวม (ตัน)	270,500.37	293,454.38	283,369.29	276,489.61	264,403.66
ผลผลิตเฉลี่ย กก./ไร่	431.84	452.01	449	526.29	506.21
ปริมาณจำหน่าย (ตัน)	98,237.93	120,932.84	110,732.38	10,5912.51	94,068.71
ราคา/ตัน (บาท)	11,625	11,700	9,000	9,000	17,800.00
รายได้ (บาท)	1,142,015,942.76	1,414,914,218.76	996,591,402	953,212,628.16	1,674,422,972.51

ที่มา : สำนักงานเกษตรจังหวัดร้อยเอ็ด (ข้อมูล ณ วันที่ 8 กันยายน 2563)

หมายเหตุ - ปริมาณจำหน่ายหมายถึง ผลผลิตรวม - (พันธุ์ข้าว+ส่วนที่บริโภค)

- พันธุ์ข้าวคำนวณจาก พื้นที่ปลูก x พันธุ์ข้าว ( 15 กก./ไร่)

- ส่วนที่บริโภค คำนวณจาก จำนวนประชากรในจังหวัดร้อยเอ็ด (1,300,000 คน / 2) x 250 กก.

ข้าวเปลือก

- รายได้จากการจำหน่าย หมายถึง ปริมาณจำหน่าย x ราคาข้าวเปลือกเฉลี่ย/ปี (ที่มา : ของราคาเฉลี่ยแต่ละปี

จากสำนักงานพาณิชย์จังหวัดร้อยเอ็ด)

**พื้นที่ทุ่งกุลาร้องไห้ ประกอบด้วย 5 จังหวัด ได้แก่ จังหวัดร้อยเอ็ด สุรินทร์ ศรีสะเกษ มหาสารคาม และยโสธร รายละเอียดดังนี้**

1. พื้นที่ทุ่งกุลาร้องไห้ ปัจจุบัน มีจำนวน 2,107,690 ไร่
2. จังหวัดร้อยเอ็ดมีพื้นที่ทุ่งกุลาร้องไห้ จำนวน 986,807 ไร่ คิดเป็นร้อยละ 46.82
3. จังหวัดสุรินทร์มีพื้นที่ทุ่งกุลาร้องไห้ จำนวน 575,993 ไร่ คิดเป็นร้อยละ 27.33
4. จังหวัดศรีสะเกษมีพื้นที่ทุ่งกุลาร้องไห้ จำนวน 287,000 ไร่ คิดเป็นร้อยละ 13.62
5. จังหวัดมหาสารคามมีพื้นที่ทุ่งกุลาร้องไห้จำนวน 193,890 ไร่ คิดเป็นร้อยละ 9.20
6. จังหวัดยโสธรมีพื้นที่ทุ่งกุลาร้องไห้จำนวน 64,000 ไร่ คิดเป็นร้อยละ 3.03

ข้าวหอมมะลิจากทุ่งกุลาร้องไห้ เป็นสินค้าที่สร้างรายได้หลักของจังหวัดร้อยเอ็ด มีพื้นที่เพาะปลูกมาก และราคาสูง ลักษณะเด่นของข้าวหอมมะลิจากทุ่งกุลาร้องไห้ “หอม ยาว ขาว นุ่ม” ทั้งนี้เป็นผลจากลักษณะภูมิประเทศที่ปลูกเป็นดินร่วนปนทราย มีความอุดมสมบูรณ์ต่ำ อาศัยน้ำฝนเป็นหลัก ในดินมีธาตุโซเดียมและซิลิกาที่มีความเค็มในดิน ความแห้งแล้งของพื้นที่ พันธุ์ข้าว สภาพอากาศ ธาตุอาหารในดิน ส่งผลให้ข้าวเกิด ความเครียด และหลังสารหอม 2 – accyyl– 1 pyrroline ( 2 AP ) ในปริมาณ 0.1 – 0.2 ไมโครกรัม ประกอบ กับการใช้ ภูมิปัญญาท้องถิ่นในการคัดเลือกเมล็ดพันธุ์ที่ดี ใช้วิธีการปลูกที่เหมาะสมมีการทำคั่นนาปักเก็บน้ำให้ เพียงพอ ต่อการเจริญเติบโต มีการระบายน้ำออกก่อนช่วงเก็บเกี่ยวประมาณ 10 วัน และเก็บเกี่ยวในระยะ พลับพลึงปัจจัย เหล่านี้ทำให้ข้าวมีความหอมมากกว่าข้าวหอมมะลิที่ปลูกในพื้นที่อื่นของประเทศ

ข้าวหอมมะลิทุ่งกุลาร้องไห้ (Thung Kula Rong-Hai Thai Hom Mali Rice : TKR) ได้จดทะเบียนสิ่ง บ่งชี้ทางภูมิศาสตร์ 6 ในที่นี้ หมายถึง ข้าวเปลือก ข้างกลิ้ง และข้าวขาว ที่แปรรูปมาจากข้าวเปลือกพันธุ์ข้าวหอม ที่ไวต่อแสง คือ พันธุ์ข้าวดอกมะลิ 105 และ กข 15 ปลูกในฤดูนาปี มีกลิ่นหอมตามธรรมชาติ นอกจากนี้ยัง ได้ยื่น ขอจดทะเบียนใน EU เป็นสินค้า GI ( Geographical Indications ) สร้างความเชื่อมั่นแก่ผู้บริโภค และยกระดับ มาตรฐานสินค้าสู่ตลาดโลก

จังหวัดร้อยเอ็ด มีพื้นที่ในทุ่งกุลาร้องไห้ถึงร้อยละ 46.82 (พื้นที่ทุ่งกุลาร้องไห้ จำนวน 2,107,690 ไร่ ประกอบด้วย 5 จังหวัด ได้แก่ ร้อยเอ็ด จำนวน 986,807 ไร่ สุรินทร์ จำนวน 575,993 ไร่ ศรีสะเกษ จำนวน 287,000 ไร่ มหาสารคาม จำนวน 193,890 ไร่ และยโสธร จำนวน 64,000 ไร่) มีพื้นที่ปลูกข้าวหอมมะลิ จำนวน 2,611,905 ไร่ ผลผลิต 1,032,802 ตัน เฉลี่ย 433 กิโลกรัม/ไร่

**ตารางที่ 36 : แสดงข้อมูลการส่งออกข้าวหอมมะลิของจังหวัดร้อยเอ็ด**

ปีการผลิต	2558/59	2559/60	2560/61	2561/62	2562/63
ผลผลิตเฉลี่ย กก./ไร่	437.16	442.63	432.00	415.34	412.97
ผลผลิตรวม (ตัน)	1,177,495.38	1115,955.88.00	921,211.49	902,468.20	799,388.05
ราคา/ตัน (บาท)	10,825	10,600.00	14,000.00	15,550	13,110
มูลค่าจำหน่าย (บาท)	12,746,387,467.39	11,829,132,316.39	12,896,960,832.00	14,033,380,452.15	598,437.08
ปริมาณส่งออก (ตัน)	3,508.48	4,077.44	2,288.40	-	22,000
มูลค่าจำหน่าย(บาท)	67,513,720.00	86,750,222.00	55,561,759.00	-	831,459

ที่มา : สำนักงานพาณิชย์จังหวัดร้อยเอ็ด ข้อมูล ณ สิงหาคม 2563

ตารางที่ 37 : แสดงข้อมูลการส่งออกข้าวเหนียวของจังหวัดร้อยเอ็ด

ปีการผลิต	2558/59	2559/60	2560/61	2561/62	2562/63
ผลผลิตเฉลี่ย กก./ไร่	431.84	452.01	449.00	526.29	506.21
ผลผลิตรวม (ตัน)	270,500.37	293,454.38	283,369.29	276,562.76	264,403.66
ราคา/ตัน (บาท)	11,625	11,700	9,000	11,750	17,800
มูลค่าจำหน่าย (บาท)	3,144,566,749.64	3,433,416,295.26	2,550,323,592.00	3,249,612,471.71	-
ปริมาณส่งออก (ตัน)	-	-	-	-	-
มูลค่าจำหน่าย(บาท)	-	-	-	-	-

ที่มา : สำนักงานพาณิชย์จังหวัดร้อยเอ็ด ข้อมูล ณ สิงหาคม 2563

**พืชเศรษฐกิจที่สำคัญ :** นอกจากข้าวหอมมะลิซึ่งเป็นพืชเศรษฐกิจสำคัญของจังหวัดแล้ว ยังมีพืชเศรษฐกิจสำคัญอื่นๆ ที่เกษตรกรนิยมปลูกเพื่อเพิ่มรายได้ ได้แก่ ข้อมูลตามตาราง ดังนี้

ตารางที่ 38 : แสดงปริมาณการผลิตมันสำปะหลังโรงงานของจังหวัดร้อยเอ็ด

ปีการผลิต	2557/58	2558/59	2559/60	2560/61	2562/63
พื้นที่ปลูก (ไร่)	46,728.00	52,212.00	55,021.00	52,039.00	53,720.64
พื้นที่เก็บเกี่ยว (ไร่)	45,485.00	52,142.00	52,142.00	50,671.00	53,625.64
พื้นที่เสียหาย (ไร่)	1,243.00	70.00	2,879.00	1,368.00	95.00
ผลผลิตรวม (ตัน)	145,188.12	168,887.94	170,556.48	169,194.00	210,927.34
ผลผลิตเฉลี่ย กก./ไร่	3,192.00	3,239.00	3,271.00	3,339.00	3,933.33
ปริมาณจำหน่าย (ตัน)	145,188.12	168,887.94	170,556.48	169,194.00	210,927.34
ราคา/ตัน (บาท)	2,250.00	1,750.00	1,240.00	2,390.00	1,970.00
รายได้ (บาท)	326,673,270.00	295,553,891.50	211,490,037.68	404,373,660.00	415,526,859.80

พื้นที่ปลูกมันสำปะหลังที่สำคัญของจังหวัดร้อยเอ็ด ปีการผลิต 2562/63 ได้แก่ อำเภอโพธิ์ชัย โพนทอง และอำเภอหนองพอก และมีโรงผลิตแป้งมันที่สำคัญตั้งอยู่อำเภอโพนทอง (ข้อมูล ณ วันที่ 8 กันยายน 2563)

**ตารางที่ 39 :** แสดงปริมาณการผลิตของอ้อยโรงงานจังหวัดร้อยเอ็ด พื้นที่ปลูกอ้อยโรงงานที่สำคัญของจังหวัดร้อยเอ็ด ปีการผลิต 2562/63 ได้แก่ อำเภอหนองพอก โพนทอง เสดภูมิ และ อำเภอเมยวดี

ปีการผลิต	2557/58	2558/59	2559/60	256/62	2562/63
พื้นที่ปลูก (ไร่)	50,713.00	42,440.00	77,371.00	71,097.00	53,427.94
พื้นที่เก็บเกี่ยว (ไร่)	50,713.00	42,440.00	77,371.00	71,097.00	53,059.94
พื้นที่เสียหาย (ไร่)	0.00	0.00	0.00	0.00	368.00
ผลผลิตรวม (ตัน)	626,863.39	516,112.84	861,835.57	761,804.36	364,602.86
ผลผลิตเฉลี่ย กก./ไร่	12,361.00	12,161.00	11,139.00	10,715.00	10,640.85
ปริมาณจำหน่าย (ตัน)	626,863.39	516,112.84	861,835.57	1,100.00	564,602.86
ราคา/ตัน (บาท)	1,000.00	1,000.00	1,000.00	761,804.36	451,682,288.00
รายได้ (บาท)	626,863,393.00	567,724,124.00	861835569	837,984,790.50	800

ตารางที่ 40 : แสดงปริมาณการผลิตยางพาราจังหวัดร้อยเอ็ด

ปีการผลิต	2558	2559	2560	2561	2562
พื้นที่ปลูก (ไร่)	91,655	90,539.00	90,372.00	86,930	86,930
พื้นที่เก็บเกี่ยว (ไร่)	37,800	61,577.00	71,007.00	73,500	73,500
พื้นที่เสียหาย (ไร่)	0.00	0.00	0.00	0.00	0.00
ผลผลิตรวม (ตัน)	7,371.00	10,878.00	12,204.00	13,744.50	11,025
ผลผลิตเฉลี่ย กก./ไร่	195.00	177.00	172.00	187.00	150.00
ปริมาณจำหน่าย (ตัน)	7,317.00	10,878.00	12,204.00	13,744.50	11,025
ราคา/ตัน (บาท)	57.00	57.00	36.00	499,337.69	556,762.50
รายได้ (บาท)	307,296,990.00	453,503,820.00	508,784,760.00	36.33	50.50

ตารางที่ 41 : แสดงปริมาณการผลิตยาสูบเตอร์กิส จังหวัดร้อยเอ็ด 3 ปี ย้อนหลัง

ปีการผลิต	2558/59	2559/60	2560/61	2561/62	2562/63
พื้นที่ปลูก (ไร่)	9,829.00	8,956.00	1,411.00	15,349.00	26,279
พื้นที่เก็บเกี่ยว (ไร่)	9,829.00	8,956.00	1,411.00	15,349.00	26,279
พื้นที่เสียหาย (ไร่)	0.00	0.00	0.00	0.00	0.00
ผลผลิตรวม (ตัน)	2,083.75	1,791.20	3,414.44	3,414.54	5,348.30
ผลผลิตเฉลี่ย กก./ไร่	212.00	200.00	241.97	222.46	203.52
ปริมาณจำหน่าย (ตัน)	2,083.75	1,791.20	3,414.44	3,414.44	5,348.30
ราคา/ตัน (บาท)	78,220.00	77,000.00	70,630	241,161,897.20	366,625,965.00
รายได้ (บาท)	762,990,925.00	137,922,400.00	241,161,897.20	70,630.00	68,550.00

พื้นที่ปลูกในจังหวัด ปีการผลิต 62/63 พื้นที่สำคัญที่มีการปลูกยาสูบเตอร์กิส ได้แก่ อำเภอศรีสมเด็จ อำเภอธวัชบุรี อำเภออาจสามารถ อำเภอเมืองร้อยเอ็ด (ข้อมูล ณ วันที่ 8 กันยายน 2563)

## 6.2 ด้านการประมง

ตารางที่ 42 : แสดงข้อมูลการประมง

ปี	จับจากแหล่งน้ำธรรมชาติจำนวน (กก.)	การเพาะเลี้ยงจำนวน (กก.)
2556	923,375	1,533,765
2557	1,039,322	3,430,766
2558	1,392,715	9,284,033
2559	1,810,693	6,790,957
2560	1,631,791	4,584,935
2561	1,361,495	7,224,633
2562	1,812,332	7,276,478
2563	1,216,383	4,553,727
<b>รวม</b>	<b>11,188,106</b>	<b>48,762,104</b>

ที่มา : สำนักงานประมงจังหวัดร้อยเอ็ด (ข้อมูล ณ วันที่ 14 สิงหาคม 2563)



ตารางที่ 43 : แสดงข้อมูลผลผลิตการประมง

ลำดับที่	ชนิดสัตว์น้ำ	ผลผลิต (กก.)
1	ปลากินพืช (นิล ,โน ,ตะเพียบ,ยี่สก)	23,980,011
2	ปลากินเนื้อ (ปลาดุก)	17,985,173
3	ปลานิลในกระชัง	5,994,011
4	กบ	8,992,512
5	กุ้งก้ามกราม	2,997,503
	รวม	59,950,210

ที่มา : สำนักงานประมงจังหวัดร้อยเอ็ด ข้อมูล ณ วันที่ 14 สิงหาคม 2563)

## 6.3 ด้านการปศุสัตว์

ตารางที่ 44 : การผลิตสัตว์ (ปศุสัตว์)

ประเภทสัตว์	โคพื้นเมือง โคพันธุ์ โคลูกผสม		กระบือ		สุกร	
	จำนวน	จำนวน เกษตรกร	จำนวน	จำนวน เกษตรกร	จำนวน	จำนวน เกษตรกร
พ.ศ.						
2557	176,324	46,992	39,680	12,497	90,488	5,643
2558	185,160	48,345	44,715	14,048	110,775	6,398
2559	165,906	42,521	46,255	13,850	113,183	4,746
2560	176,906	44,578	45,325	14,274	117,041	5,501
2561	204,483	49,589	52,374	15,227	123,968	5,825
2562	218,519	48,657	55,668	14,971	127,788	5,686
2563	-	57,939	60,779	15,774	99,657	3,503

ตารางที่ 45 : การผลิตสัตว์ (ปศุสัตว์)

ประเภทสัตว์	ไก่ (พื้นเมือง)		ไก่ (เนื้อ)		เป็ด (เป็ดเทศ)	
	จำนวน	จำนวน เกษตรกร	จำนวน	จำนวน เกษตรกร	จำนวน	จำนวน เกษตรกร
พ.ศ.						
2557	1,762,222	66,569	72,682	960	194,712	14,177
2558	1,715,079	68,327	194,521	491	194,949	13,184
2559	1,508,976	55,159	167,084	394	205,279	15,194
2560	1,952,046	63,229	206,473	529	227,443	16,924
2561	2,142,711	70,399	186,478	1,402	253,079	19,135
2562	2,324,554	69,994	177,036	1,340	265,925	15,351
2563	1,239,107	5,449	187,475	1,360	498,182	18,751

ตารางที่ 46 : จำนวนสัตว์เศรษฐกิจ ย้อนหลัง 5 ปี

ประเภท/ปี	2559	2560	2561	2562	2563
โค	165,906	176,454	204,483	218,519	257,531
กระบือ	46,255	45,325	52,374	55,668	60,779
สุกร	113,183	117,041	123,968	127,788	99,657
เป็ด	327,955	227,443	412,361	412,361	496,182
ไก่	2,201,835	1,952,496	3,076,385	3,076,385	1,426,982

ตารางที่ 47 : รายได้จากสัตว์เศรษฐกิจ

ประเภท/ปี	2559	2560	2561	2562	2563
โค	3,815,838,000	4,411,350,000	5,316,558,000	5,681,494,000	6,539,806,000
กระบือ	1,017,610,000	1,133,125,000	1,414,098,000	1,503,036,000	1,641,033,000
สุกร	735,689,500	760,766,500	805,792,000	830,622,000	797,256,000
เป็ด	26,236,400	19,332,655	35,050,685	35,050,685	42,345,470
ไก่	110,091,750	976,024,800	163,048,405	163,048,405	75,630,046

ในปี พ.ศ. 2563 มีจำนวนผู้ประกอบการค้าสัตว์ (เชิงเนื้อ) จำนวน 616 แห่ง ร้าขายอาหารสัตว์ 660 แห่ง จำนวนฟาร์มมาตรฐาน 258 แห่ง จำนวนโรงฆ่าสัตว์ 45 แห่ง และสถานพยาบาลสัตว์ จำนวน 24 แห่ง  
ที่มา : สำนักงานปศุสัตว์จังหวัดร้อยเอ็ด (ข้อมูล ณ เดือน 11 กันยายน 2563)

#### 6.4 การบริการและการท่องเที่ยว

##### 1. ประเภทและจำนวนสถานประกอบการด้านพาณิชยกรรมและบริการ

###### 1) สถานประกอบการด้านพาณิชยกรรม

- สถานีบริการน้ำมันที่ได้รับอนุญาตจากกรมโยธาธิการ จำนวน 486 แห่ง
- ห้างสรรพสินค้า จำนวน 4 แห่ง
- ตลาดสด จำนวน 22 แห่ง

###### 2) สถานประกอบการเทศพาณิชย์

- สถานธนาบาล 0110 จำนวน 1 แห่ง
- โรงฆ่าสัตว์ จำนวน 36 แห่ง

###### 3) สถานประกอบการด้านบริการ

- โรงแรม จำนวน 161 แห่ง
- จำนวนห้องพักรวม จำนวน 3,353 ห้อง
- ธนาคาร จำนวน 50 แห่ง
- โรงภาพยนตร์ จำนวน 3 แห่ง
- สหกรณ์ จำนวน 321 แห่ง

## 2. ด้านการท่องเที่ยว

จังหวัดร้อยเอ็ดมีแหล่งท่องเที่ยวที่น่าสนใจมากมาย ทั้งในด้านประวัติศาสตร์ วัฒนธรรม ธรรมชาติ วิถีชีวิตผู้คน โดยมีสถานที่ที่น่าสนใจ เช่น ภูเขาโกนา ปราสาทคู หรือปราสาทหนองคู กู่กาสิงห์ บ้านหวายหลิม บึงพลาญชัย สิมวัดไตรภูมิคณาจารย์ ทุ่งกุลาร้องไห้ เขตห้ามล่าสัตว์ป่าถ้ำพาน้ำทิพย์ บึงเกลือ หรือทะเลอีสาน เป็นต้น จังหวัดร้อยเอ็ดได้ร่วมกับส่วนราชการ องค์การปกครองส่วนท้องถิ่น ภาคเอกชน ได้กำหนดให้งานประเพณีสำคัญของจังหวัดอยู่ในแผนส่งเสริมการท่องเที่ยวร้อยเอ็ด ประกอบด้วย งานประเพณีบุญผะเหวด งานสมมาน้ำคั้นเพ็งเสียงประทีป งานเทศกาลข้าวหอมมะลิโลก และงานประเพณีสำคัญอื่นๆ อีกมากมาย ซึ่งงานดังกล่าวจะสร้างทั้งความสุข สร้างรายได้ พัฒนาเศรษฐกิจ ความรักความสามัคคี สร้างความสุขให้กับจังหวัดร้อยเอ็ดอย่างยั่งยืน อีกทั้งยังมีผลิตภัณฑ์พื้นเมืองที่มีชื่อเสียง เช่น ผ้าทอพื้นเมือง เครื่องจักสาน ศูนย์ทอผ้าไหมบ้านหวายหลิม เป็นแหล่งท่องเที่ยวด้านศิลปะ วัฒนธรรม อุทยานห้ามล่าสัตว์ป่าถ้ำพาน้ำทิพย์ เป็นแหล่งท่องเที่ยวด้านธรรมชาติและสิ่งแวดล้อม และกู่กาสิงห์เป็นแหล่งท่องเที่ยวด้านศิลปวัฒนธรรม และด้านประวัติศาสตร์ โดยในปี 2562 – 2563 (เดือน ก.ค. 2563) มีนักท่องเที่ยวเดินทางเข้ามาเที่ยวในจังหวัด จำนวน 3,673,117 คน มีรายได้จากการท่องเที่ยว 5,611.14 ล้านบาท

### ตารางที่ 48 : ข้อมูลนักท่องเที่ยวและรายได้จากการท่องเที่ยว

ปี	นักท่องเที่ยวชาวไทย	นักท่องเที่ยวต่างชาติ	รวม	รายได้ (ล้านบาท)
2559	875,314	6,140	881,454	1,280.45
2560	917,898	6,402	924,300	1,394.74
2561	932,313	6,437	938,750	1,462.60
2562 – 2563 (เดือนก.ค.63)	922,331	6,282	928,613	1,473.35
รวม	3,647,856	25,261	3,673,117	5,611.14

ที่มา : สำนักงานท่องเที่ยวและกีฬาจังหวัดร้อยเอ็ด (ข้อมูล ณ วันที่ เดือนสิงหาคม 2563)

### ตารางที่ 49 : ข้อมูลโรงแรมและห้องพัก

ลำดับที่	อำเภอ	จำนวนโรงแรม	จำนวนห้องพัก
1	เมืองร้อยเอ็ด	64	1,953
2	โพนทอง	12	159
3	เสลภูมิ	10	197
4	สุวรรณภูมิ	14	205
5	พนมไพร	3	49
6	เกษตรวิสัย	9	105
7	อาจสามารถ	5	61
8	ธวัชบุรี	7	95
9	จตุรพักตรพิมาน	9	108
10	ปทุมรัตน์	5	75
11	หนองพอก	7	124

## ตารางที่ 49 : ข้อมูลโรงแรมและห้องพัก (ต่อ)

ลำดับที่	อำเภอ	จำนวนโรงแรม	จำนวนห้องพัก
12	เมืองสรวง	3	28
13	โพธิ์ชัย	1	10
14	โพนทราย	1	20
15	เมยวดี	-	-
16	ศรีสมเด็จ	2	14
17	จังหาร	3	43
18	เชียงขวัญ	2	55
19	ทุ่งเขาหลวง	4	52
20	หนองฮี	-	-
รวม		161	3,353

ที่มา : ที่ทำการปกครองจังหวัดร้อยเอ็ด (ข้อมูล ณ เดือนสิงหาคม 2563 )

### 3. สถานที่ท่องเที่ยวสำคัญของจังหวัดร้อยเอ็ด

เมืองร้อยเอ็ด หรือเมืองสาเกตนคร ตามตำนานอุรังคธาตุ นับว่าเป็นเมืองเก่าแก่ปรากฏแต่สมัยพุทธกาลเป็น 1 ใน 4 เคนนครบูรพา แห่งชมพูทวีป มีหัวเมืองขึ้น 11 หัวเมืองทางเข้า 11 ประตู เขียนว่า 10 กับ 1 = 101 จึงเรียกว่า เมืองร้อยเอ็ดในปัจจุบัน

จังหวัดร้อยเอ็ดเป็นจังหวัดหนึ่งที่มีสถานที่ท่องเที่ยวทางธรรมชาติที่อุดมสมบูรณ์มีแม่น้ำลำธารน้ำตกภูเขาป่าไม้และสัตว์ป่านานาชนิดมีแหล่งโบราณคดีที่น่าสนใจหลายแห่งแหล่งท่องเที่ยวทางธรรมชาติและประวัติศาสตร์ รวมทั้งโบราณคดีของจังหวัดร้อยเอ็ดที่สำคัญ ได้แก่

(1) **บึงพลาญชัย** เป็นส่วนหนึ่งของสวนสมเด็จพระศรีนครินทร์ร้อยเอ็ด ตั้งอยู่ใจกลางเมืองร้อยเอ็ดเทศบาลเมืองร้อยเอ็ด บนพื้นที่ 120 ไร่ เกาะกลางเป็นที่ตั้งศาลหลักเมืองสถานที่ศักดิ์สิทธิ์คู่บ้าน - คู่เมืองร้อยเอ็ดภายในมี พระพุทธโศภิตม อนุสาวรีย์พระยาสุนทรเทพกิจจารักษ์ (เจ้าเมืองร้อยเอ็ดคนแรก) อนุสาวรีย์สมเด็จพระย่าและอุทยานการเรียนรู้ทางธรรมชาติ ในบึงพลาญชัยมีปลานานาพันธุ์ และน้ำพุดนตรีแห่งเดียวในภาคอีสานที่สวยงามอลังการรอบนอกจัดเป็นทางเดินวิ่ง และทางจักรยาน ด้านหน้ามีหอนาฬิกาที่เป็นเสียงโหวต - ดนตรีพื้นบ้าน มีลานสาเกตและเวทีกลางแจ้งจอ LED ขนาดใหญ่ และมีประตูเมือง สาเกตนครที่จำลองเป็นเข้าเมืองสี่พีของพระเวสสันดรในนครกัณฑ์ งานประเพณีบุญผะเหวดร้อยเอ็ดเป็นจุดถ่ายภาพที่สวยงาม



(2) หอชมเมือง (รูปทรงโหวด) สูง 101 เมตร ตั้งอยู่ในพื้นที่สวนสมเด็จพระศรีนครินทร์ฯ จังหวัดร้อยเอ็ด ซึ่งตั้งอยู่ใจกลางเมืองร้อยเอ็ดบนพื้นที่สวนสาธารณะ 125 ไร่ เป็นศูนย์กลางของการจัดกิจกรรมงานสำคัญของจังหวัดร้อยเอ็ด ทั้งในด้านงานประเพณี วัฒนธรรม และนันทนาการต่างๆ หอชมเมืองมีลักษณะเป็นสัญลักษณ์ของจังหวัดร้อยเอ็ด ได้ออกแบบหอชมเมืองเป็นรูปทรงโหวดซึ่งเป็นเครื่องดนตรีประจำจังหวัด โดยให้อาคารภายในสามารถใช้ประโยชน์อย่างคุ้มค่า และสามารถให้ประชาชนได้ใช้ประโยชน์จากอาคารดังกล่าว นอกจากการใช้ประโยชน์แล้ว ยังเป็นสถานที่ท่องเที่ยวอีกแห่งหนึ่งของจังหวัดร้อยเอ็ด โดยแบ่งพื้นที่ต่างๆ ดังนี้

พื้นที่อาคารชั้นที่ 1 โรงทางเข้าหลัก ส่วนสำนักงานโครงการ ห้องควบคุมต่าง ๆ

พื้นที่อาคารชั้นที่ 2 โรงจัดแสดงนิทรรศการชั่วคราว ร้านค้าขายสินค้าพื้นเมืองของจังหวัดร้อยเอ็ด  
ห้องน้ำ

พื้นที่อาคารชั้นที่ 3 ร้านขายของที่ระลึกเมืองร้อยเอ็ด

พื้นที่อาคารชั้นที่ 28 พิพิธภัณฑ์เมืองร้อยเอ็ด แสดงเรื่องราวเมืองร้อยเอ็ดในด้านต่าง ๆ และเป็นจุดชมวิวทัศนเมืองร้อยเอ็ด ในมุม 360 องศา

พื้นที่ อาคารชั้นที่ 29 ร้านขายอาหารว่าง ไอศกรีม และเครื่องดื่ม ชมวิวทัศนเมืองร้อยเอ็ด

พื้นที่อาคารชั้นที่ 30-31 พื้นที่ชมวิวิทิวทัศนเมืองร้อยเอ็ด แบบ 360 องศา

พื้นที่อาคารชั้นที่ 33 พื้นที่ประดิษฐานพระพุทธรูปประจำจังหวัดร้อยเอ็ด เป็นหอสูงเพื่อชมทัศนียภาพที่สวยงามของเมืองร้อยเอ็ด โดยก่อสร้างที่บริเวณสวนสมเด็จพระศรีนครินทร์จังหวัดร้อยเอ็ด เพื่อให้เป็นพื้นที่เป้าหมายการท่องเที่ยว ส่งเสริมทางด้านเศรษฐกิจ และเป็นการตอบสนองความต้องการของ ประชาชนในท้องถิ่นอย่างแท้จริง



(3) พระมหาเจดีย์ศรีชัยมงคล ตั้งอยู่อำเภอหนองพอก จังหวัดร้อยเอ็ด ตั้งตระหง่านบนเขาในเทือกเขาภูพาน บนพื้นที่ 101 ไร่ เป็นเจดีย์ขนาดใหญ่อุ้งการและสวยงามที่สวยงามที่สุดแห่งหนึ่งของประเทศไทย หลวงปู่ศรีมหาวิโร ได้ดำริสร้างขึ้น เป็นเจดีย์ฐาน 8 เหลี่ยม รายล้อมด้วยเจดีย์องค์เล็ก 8 ทิศ องค์เจดีย์แบ่งเป็น 6 ชั้น แต่ละชั้นได้ตกแต่งลวดลายที่วิจิตรของศิลปะยุคใหม่และยุคเก่าผสมผสานเป็นศิลปะร่วมสมัยที่หาดูยาก ชั้น 3 มีองค์จำลองของเกจิอาจารย์ชื่อดังทั่วประเทศตรงกลางห้องโถงเป็นจุดรับพลังงานจากองค์พระธาตุและพระบรมสารีริกธาตุที่บรรจุอยู่ที่ชั้น 6 มหัทศจรย์อย่างยิ่ง เจดีย์ศรีชัยมงคลเป็นเจดีย์ที่มีความศักดิ์สิทธิ์ที่ร่วมทันด้วยชัยชนะ หากได้มาสักการะกราบไหว้ขอพรจะประสบผลสำเร็จใน หน้าที่การงานดังสมปรารถนา




(4) ศูนย์วิทยาศาสตร์และวัฒนธรรมเพื่อการศึกษาร้อยเอ็ด แห่งแรกของภาคอีสาน อำเภอธวัชบุรี แหล่งเรียนรู้ทางวิทยาศาสตร์ตลอดชีพ แห่งเดียวในภาคอีสาน ชมท้องฟ้าจำลอง การแสดงทางวิทยาศาสตร์ดาราศาสตร์ที่มีความทันสมัย มีนวัตกรรมใหม่ให้ได้ชม เป็นศูนย์วิทยาศาสตร์เพื่อการศึกษาที่ได้มาตรฐานของประเทศ และภายในห้องโถงจัดเป็นศูนย์เรียนรู้ข้าวหอมมะลิโลก จัดการแสดงนิทรรศการข้าวหอมมะลิทุ่งกุลาร้องไห้ นิทรรศการของพ่อหลวงที่ทรงพระราชทานให้กับชาวนาแสดงให้เห็นถึงวิถีชีวิตของชาวนาในจังหวัดร้อยเอ็ด



(5) กู่กาสิงห์ เส้นทางขอมรุ่งเรืองในอดีต 800 ปี อำเภอเกษตรวิสัย กู่กาสิงห์ ตั้งอยู่ตำบลกู่กาสิงห์ อำเภอเกษตรวิสัย เป็นปราสาทและอาคารล้อมรอบด้วยกำแพงศิลาแลงสี่เหลี่ยมที่มี โคปุระ (ซุ้มประตู) ทั้ง 4 ด้าน ประตูเข้าได้จริงเฉพาะด้านทิศตะวันออก - ตะวันตก นอกเขตกำแพงมีคูน้ำล้อมรอบบพร่องรอยการใช้เป็นที่ประดิษฐานศิวลึงค์ สัญลักษณ์แทนองค์พระศิวะ เทพเจ้าสูงสุดในศาสนาฮินดู ได้รับอิทธิพลจากศิลปะเขมรแบบบาปวน สร้างขึ้นในราวพุทธศตวรรษที่ 16 มีความโดดเด่นอยู่ที่ทับหลัง แกะสลักเป็นรูปพระอินทร์ทรงช้างเอราวัณ เป็นสถาปัตยกรรมลวดลายสวยงามและประณีต



(6) อุโมงค์ปลาน้ำจืด แห่งแรกของภาคอีสาน สถานแสดงสัตว์น้ำเทศบาลเมืองร้อยเอ็ด เป็นส่วนหนึ่งของสวนสมเด็จพระศรีนครินทร์ร้อยเอ็ด เป็นสถานที่แสดงพันธุ์สัตว์น้ำจืด หรืออุโมงค์ปลาแห่งแรกของภาคอีสาน เป็นแหล่งเรียนรู้ปลาน้ำจืดนานาชนิดที่หาดูได้ยาก นอกจากนี้ยังมีพิพิธภัณฑ์นันทนาการเทียนพระราชของจังหวัดร้อยเอ็ด จัดแสดงให้ชมอีกด้วย



(7) วัดบูรพาภิราม เป็นพระอารามหลวงชั้นตรี ชนิดสามัญ ตั้งอยู่บนถนนผดุงพาณิชย์ เขตเทศบาลเมืองร้อยเอ็ด เป็นที่ประดิษฐาน พระเจ้าใหญ่วร หรือพระพุทธรัตนมงคลหามุนี สูง 101 ศอกเท่ากับชื่อจังหวัดรอบฐาน 135 ศอก สูงที่สุดในประเทศไทย และเป็นอันดับที่ 6 ของโลก ได้ฐานองค์พระเป็นที่ประดิษฐานพระพุทธรูปที่สำคัญและยังมีชื่อเสียงหายตามความเชื่อเพื่ออธิฐานขอพรให้เกิดความเป็นสิริมงคลแก่ตนเอง และครอบครัวภายในพระอุโบสถมีภาพเขียนเรื่องราวพุทธประวัติและประเพณีบุญผะเหวด โดยช่างสิบหมู่กรมศิลปากร เป็นภาพเขียนที่มีความสวยงามอ่อนช้อยอย่างยิ่ง



(8) พิพิธภัณฑ์สถานแห่งชาติร้อยเอ็ด พิพิธภัณฑ์เมืองแห่งแรกของไทย ตั้งอยู่ที่ถนนเพลินจิต เขตเทศบาลเมืองร้อยเอ็ด เป็นสถานที่รวบรวมข้อมูลวัฒนธรรมประเพณี โบราณสถาน โบราณวัตถุ อายุ 800 – 1,500 ปี ที่สำคัญของจังหวัดร้อยเอ็ด อาทิ เครื่องประดับ (ตุ้มหู) ทองคำ เคียนราค และใบไม้ทองคำ ซึ่งใช้ในพิธีกรรมวางศิลาฤกษ์กุฎกาสิงห์ พระโพธิสัตว์ด้านการแพทย์คู่พระโพนระฆัง ทับหลังนารายณ์บรมมสินธุ์ - กุฎกาสิงห์ ระฆังหิน (ยุคหินใหญ่ 3,000 ปี) คันฉ่อง-กระจกโบราณ และการจัดแสดงวิถีชีวิตความเป็นอยู่ของชาวร้อยเอ็ดในอดีต – ปัจจุบัน



(9) บึงเกลือ (ทะเลอีสาน) อำเภอเสลภูมิ ตั้งอยู่ตำบลบึงเกลือ อำเภอเสลภูมิ เป็นบึงน้ำจืดขนาดใหญ่ เนื้อที่ 7,500 ไร่ ได้รับฉายา “ทะเลน้ำจืดอีสาน” ริมบึงมีหาดทรายสะอาดสวยงาม บรรยากาศคล้ายกับทะเลจริง มี banana boat สิ่งอำนวยความสะดวกบริการแก่นักท่องเที่ยว





(10) **เจดีย์หินทราย วัดป่ากุง** (บรมพุทโธร้อยเอ็ด) 1 ใน 7 สิ่งมหัศจรรย์ของโลก องค์จำลองแห่งเดียวของไทย ตั้งอยู่ที่วัดป่ากุง ตำบลศรีสมเด็จ อำเภอศรีสมเด็จ เป็นเจดีย์หินทรายสร้างเลียนแบบเจดีย์บุโรพุทโธ (Burabudar) ที่เกาะชวา ประเทศอินโดนีเซีย 1 ใน 7 สิ่งมหัศจรรย์ของโลก โดยพระเทพวิสุทธรมงคล (หลวงปู่ศรีมหาวิโร) สร้างด้วยหินธรรมชาติทั้งหลัง เป็นบุโรพุทโธเจดีย์หินทรายแห่งแรกของไทย มีภาพแกะสลักที่สวยงาม วิจิตรพิสดารน่าชมมาก ภายนอกเป็นพุทธประวัติ และพระเวสสันดรชาดก ซึ่งตรงประเพณีบุญผะเหวดร้อยเอ็ด



(11) **ทุ่งกุลาร้องไห้** เป็นทุ่งกว้างใหญ่สองล้านไร่ ครอบคลุมพื้นที่ 5 จังหวัด ได้แก่ จังหวัดร้อยเอ็ด จังหวัดสุรินทร์ จังหวัดมหาสารคาม จังหวัดยโสธร และจังหวัดศรีสะเกษ เป็นแหล่งผลิตข้าวหอมมะลิคุณภาพสูงของประเทศไทย ในอดีตก้นดงแห้งแล้ง ปัจจุบันเป็นทุ่งสวยงามน่าสัมผัสธรรมชาติในวิถีชีวิตชาวนา ในช่วงเดือนกรกฎาคม – เดือนกันยายน ทุ่งกุลาร้องไห้จะเขียวขจีไปด้วยต้นข้าว และในช่วงเดือนตุลาคม - เดือนพฤศจิกายน จะพบกับทุ่งข้าวรวงทองเหลืองอร่าม สวยงามมากและอบอวนด้วยกลิ่นหอมข้าวหอมมะลิ เหมาะสำหรับการจัดกิจกรรมเดิน – วิ่งหรือปั่นจักรยานเพื่อสุขภาพในบริเวณทุ่งกุลามีแหล่งท่องเที่ยวทางอารยธรรมขอม ได้แก่ กู่กาสิงห์ กู่พระโกนา หมู่บ้านท่องเที่ยว กู่โพธิ์ระฆัง เมืองบัว เป็นต้น



(12) **กู่พระโกนา** ตำบลสระคู อำเภอสุวรรณภูมิ จัดอยู่ในศิลปะขอมแบบบาปวน อายุราวพุทธศตวรรษที่ 16-17 เป็นปราสาทอิฐ 3 หลัง ตั้งอยู่บนฐานศิลาแลงเดียวกัน เรียงกันในแนวทิศเหนือใต้มีกำแพงศิลาแลง ซุ้มประตูทางเข้าหรือโคปุระอยู่ทั้ง 4 ทิศ ปรากฏองค์กลางก่อเป็นชั้นๆ แต่ละชั้นมีซุ้มพระพุทธรูปประดับอยู่ 4 ทิศ ยังคงมีส่วนประกอบทางสถาปัตยกรรมเหลืออยู่ ได้แก่ หน้าบันสลักร่องราวรามายณะทับหลังเหนือกรอบประตู ด้านหน้าสลักเป็นภาพ พระนารายณ์บรรทมสินธุ์ และรูปเทวดานั่งชันเข่าอยู่เหนือหน้าบันเอกลักษณ์ของกู่พระโกนา คือ การพบทับหลังที่แสดงให้เห็นอิทธิพลศิลปะเขมรสมัยบาปวน ในพุทธศตวรรษที่ 16 โดยบริเวณปราสาทด้านทิศเหนือ พบทับหลังภาพพระนารายณ์บรรทมสินธุ์พระนารายณ์ทรงครุฑ รามเกียรติ์ และรูปบุคคลเหนือหน้ากาลบริเวณปราสาทด้านทิศใต้พบทับหลังเป็นภาพบุคคลประทับนั่งบนหลังโค และบุคคลประทับนั่งในซุ้มเรือนแก้วเหนือหน้ากาล



(13) **กุกระโดน** ตั้งอยู่ที่วัดธาตุ ตำบลเกษตรวิสัย อำเภอเกษตรวิสัย จังหวัดร้อยเอ็ด โบราณสถานก่อสร้างด้วยศิลาแลง หันหน้าไปทางทิศตะวันออก ลักษณะเป็นรูปสี่เหลี่ยมผืนผ้า มีมุขยื่นออกทางด้านหน้าทางเข้าด้านหน้าเพียงด้านเดียว ด้านทิศตะวันตกทำเป็นประตูหลอก มีทับหลังตกอยู่บริเวณโบราณสถาน 2 ชั้น เป็นภาพเล่าเรื่องชั้นหนึ่งเป็นภาพบุคคลหลายคน ทางขวาสุดของภาพสลักเป็นภาพวานร มอบลึงของกับสตรี สันนิษฐานว่าเป็นภาพเล่าเรื่องรามเกียรติ์ ตอน “หนุมานถวายแหวน” ส่วนทับหลังอีกชั้นสลักเป็นรูปสตรียืนแบกสิ่งของ ซึ่งอาจเป็นคานหรือคันศรอยู่ในซุ้มเรือนแก้ว มีรูปบุคคลขนาดเล็กกว่านั่งแสดงความเคารพอยู่ด้านข้าง ซึ่งยังไม่อาจสันนิษฐานได้ว่าเป็นภาพสลักจากเรื่องใด เมื่อพิจารณาารูปแบบของทับหลัง โดยเฉพาะเครื่องแต่งกายของบุคคล จัดอยู่ในศิลปะเขมรแบบบาปวนตอนปลายอายุราวพุทธศตวรรษที่ 17



(14) **บ่อพันขัน** ตั้งอยู่ตำบลเด่นราษฎร์ อำเภอหนองฮี เป็นบ่อน้ำธรรมชาติขนาดเล็กที่มีน้ำผุดขึ้นมาตลอดทั้งปีตักน้ำในบ่อเป็นพันขันแต่ก็ไม่หมด ชาวบ้านแถบนี้เชื่อเป็นบ่อน้ำศักดิ์สิทธิ์ เมื่อดื่มจะหายจากโรคภัยและเป็นสิริมงคล และในบริเวณใกล้เคียงกันมีพระธาตุบ่อพันขันที่ชาวบ้านมีความเชื่อว่าศักดิ์สิทธิ์ กราบไหว้ขอพรได้สมความตั้งใจ



(15) **สถานีเพาะเลี้ยงสัตว์ป่าธวัชบุรี** ป่าสงวนแห่งชาติดงขี้เหล็ก ม.13 ตำบลอุ่มเม้า อำเภอธวัชบุรี จังหวัดร้อยเอ็ด เป็นแหล่งท่องเที่ยวเชิงนิเวศวิทยา เพื่อเพาะพันธุ์สัตว์ป่าหายากซึ่งสถานีเพาะเลี้ยงสัตว์ป่าธวัชบุรีเป็นสถานีเพาะพันธุ์ แห่งที่ 25 ของประเทศไทย เริ่มก่อสร้างเมื่อปี 2556 ณ บริเวณป่าสงวนแห่งชาติดงขี้เหล็ก หมู่ที่ 13 ตำบลอุ่มเม้า อำเภอธวัชบุรี จังหวัดร้อยเอ็ด บนเนื้อที่ 640 ไร่ โดยเทศบาลตำบลอุ่มเม้าเป็นหน่วยงานควบคุมการก่อสร้างและร่วมเป็นคณะกรรมการตรวจการจ้างปัจจุบันกรมอุทยานแห่งชาติสัตว์ป่าและพันธุ์พืชเป็นผู้ดูแล



(16) **ปราสาทหินหรือปราสาทหนองกู่** ตำบลมะฮี อำเภอธวัชบุรี หรือสายร้อยเอ็ด - โพนทอง ประมาณ 8 กิโลเมตร มีทางแยกด้านขวามือ เข้าปราสาทกู่ประมาณ 1 กิโลเมตร เลี้ยวซ้ายอีกครั้งเข้าวัดศรีรัตนารามปราสาทกู่ ตั้งอยู่ภายในวัดปราสาทกู่ เป็นกลุ่มอาคารที่มีลักษณะแบบเดียวกันกับอาคารที่เชื่อกันว่า คือ อโรคยศาลา ตามที่ปรากฏในจารึกปราสาทตาพรหมอันประกอบด้วยปราสาท ประฐานบรรณาลัย กำแพงพร้อมซุ้มประตูและสระน้ำ นอกจากนี้กำแพง โดยทั่วไปน่าจะคงสภาพเดิมพอควร โดยเฉพาะปราสาทประฐานชั้นหลังคางเหลือ 3 ชั้น และมีฐานบัวยอดปราสาทอยู่ตอนบนอาคารอื่นๆ แม้หักพังแต่ทางวัดก็ได้จัดบริเวณให้ดูร่มรื่นสะอาดตา นอกจากนี้ภายในกำแพงด้านหน้าทิศตะวันออกเฉียงใต้ ได้ยังพบโบราณวัตถุอีกหลายชิ้นวางเก็บรักษาไว้ใต้อาคารไม้ ได้แก่ ทับหลังหินทรายสลักภาพบุคคล นั่งบนหลังช้างหรือวัว ภายในซุ้มเรือนแก้วหน้ากาล จากการสอบถามเจ้าอาวาสวัดศรีรัตนาราม กล่าวว่าเป็นทับหลังประมุขของปราสาทประฐาน เสากรอบประตู 2 ชั้น ชั้นหนึ่ง มีภาพสลักรูปฤๅษีที่โคนเสาควิลิ่งค์ขนาดใหญ่ พร้อมฐานที่ได้จากหุ่นนาด้านนอกออกไป และชิ้นส่วนบัวยอดปราสาท ซึ่งถูกตัดแปลงเป็นฐานพระสังกัจจายน์ปูนปั้น



(17) **อ่างเก็บน้ำรัชชชัย** ครอบคลุมพื้นที่ทั้งหมด 3 หมู่บ้าน คือ หมู่ที่ 6 บ้านชัยคาม หมู่ที่ 4 บ้านท่าเยี่ยม และหมู่ที่ 14 บ้านรัชชชัย ซึ่งมีลักษณะเป็นอ่างเก็บน้ำขนาดใหญ่สามารถกักเก็บน้ำได้มาก และนำน้ำมาใช้พัฒนาทางด้านการเกษตร โดยการจัดระบบคลองส่งน้ำชลประทานเป็นแหล่งขยายพันธุ์สัตว์น้ำและสามารถเป็นแหล่งท่องเที่ยวหรือสถานที่พักผ่อนหย่อนใจทางธรรมชาติ เพื่อเป็นประโยชน์ต่อประชาชนในพื้นที่และบริเวณใกล้เคียงได้ใช้ประโยชน์ร่วมกัน





(18) **วัดป่าโนนสวรรค์** ตั้งอยู่บ้านเทอดไทย ตำบลเทอดไทย เป็นวัดขนาดใหญ่สร้างมาจากนิมิตของ พระครูจันทสุวรรณคุณ (หลวงปู่ปั้น จันทโชโต) เจ้าอาวาส โดยใช้หม้อดินของชาวบ้านมาประดับตกแต่ง จึงดูสวยงามแปลกตา เจดีย์ประธานหลายชั้นทางเข้าจะเป็นปากหุมนานแต่ละชั้นจะมีจิตรกรรมฝาผนังเกี่ยวกับ พระพุทธเจ้า ชุ่มประสูติมีเต้ายักษ์ 2 ตัว ดูคล้ายศิลปะทางขอมและอินเดีย การเดินทางตามเส้นทางร้อยเอ็ด-ธวัชบุรี-เสลภูมิ (ทางหลวงหมายเลข 23) กิโลเมตรที่ 139 - 140 เลี้ยวขวาเข้าไปประมาณ 7 กิโลเมตร ห่างจากตัวเมืองร้อยเอ็ด ประมาณ 18 กิโลเมตร



(19) **ผาหมอกมิวาย** ตั้งอยู่ตำบลผาน้ำย้อย อำเภอหนองพอก เป็นจุดชมทิวทัศน์พระอาทิตย์ตกดิน อลังการอยู่ในบริเวณเขตห้ามล่าสัตว์ป่าถ้ำผาน้ำทิพย์ผืนป่าอนุรักษ์ที่มีความสมบูรณ์ผืนสุดท้ายในเขตภาคอีสานตอนบนเป็นผืนป่าที่เคยเป็นแหล่งหลบซ่อนและที่ตั้งฐานกำลังใหญ่ของพรรคคอมมิวนิสต์แห่งประเทศไทย ในระหว่างปี พ.ศ. 2516 – 2523 มีอาณาเขตครอบคลุมพื้นที่ 3 จังหวัด ได้แก่ จังหวัดร้อยเอ็ด จังหวัดกาฬสินธุ์ และจังหวัดมุกดาหาร ความสมบูรณ์และเรื่องราวของผืนป่าแห่งนี้เป็นแหล่งเรียนรู้อย่างดีของเยาวชนและนักท่องเที่ยว ผู้ชื่นชอบในความสวยงามของธรรมชาติ



(20) **น้ำตกถ้ำโสดา** แหล่งท่องเที่ยว น้ำตกถ้ำโสดาตั้งอยู่ในพื้นที่บ้านโนนสมบูรณ์ ตำบลภูเขาทอง อำเภอหนองพอก จังหวัดร้อยเอ็ด ตั้งอยู่บริเวณใกล้ๆ อ่างเก็บน้ำห้วยพุงใหญ่ พื้นที่โดยทั่วไปของแหล่งท่องเที่ยว น้ำตกถ้ำโสดา เป็นพื้นที่ป่าเขียวบนเทือกเขาภูพานมีหินทรายวางสลับซับซ้อนกันรวมทั้งผาหินขนาดใหญ่ และที่สำคัญมีเจดีย์หินที่เกิดขึ้นเองตามธรรมชาติ โดยมีฐานที่ตั้งขนาดเล็กมาก แต่สามารถตั้งอยู่ได้ถือเป็นความมหัศจรรย์ทางธรรมชาติมีพระพุทธรูปศากยมนีโคดมประดิษฐานในศาลาที่พักสงฆ์ไว้เป็นที่สักการบูชาของนักท่องเที่ยวมีน้ำตกให้นักท่องเที่ยวได้เล่นน้ำ มีถ้ำโสดาแต่ปัจจุบันปากถ้ำถูกปิด เนื่องจากมีหินขนาดใหญ่หล่นลงมาทับปากทางเข้าถ้ำ จึงเหมาะเป็นแหล่งท่องเที่ยวทางธรรมชาติสำหรับเป็นที่พักผ่อนหย่อนใจของนักท่องเที่ยว และยังมีสถานที่ปฏิบัติธรรมในสำนักสงฆ์เพราะเป็นสถานที่ที่เงียบสงบมีความเป็นธรรมชาติและบรรยากาศของแหล่งท่องเที่ยวดีมาก





(21) อ่างเก็บน้ำห้วยพุงใหญ่ ตั้งอยู่ที่บ้านนาคำข้า ตำบลบึงงาม อำเภอหนองพอก จังหวัดร้อยเอ็ด ถนนอำเภอหนองพอก - อำเภอเสิงสาง เส้นทางเดียวกับทางไปเจดีย์ชัยมงคล ออกจากอำเภอหนองพอก ประมาณ 6 - 7 กิโลเมตร (ผ่านบ้านหนองแซ่เท่านั้น) ถึงบ้านคำข้าจะมีสามแยกให้เลี้ยวขวามีสายวัดรอยพระพุทธบาท ทางเข้าไปประมาณ 3 - 4 กิโลเมตร เป็นทางคอนกรีต (ถ้ามาจากเขื่อนวังทองก็เลี้ยวซ้าย) กิจกรรมพิเศษที่นี่คือล่องเรือรอบเขื่อน หามุมสงบตกปลาโดยเฉพาะปลาชะโดและปลายี่สกจะมีแต่ตัวใหญ่ๆ หลายสิบกิโล ถึงร้อยกิโลเหมาะที่สุดสำหรับคนที่ชอบตกปลาน่าจะหาโอกาสมาเที่ยวและมาตกปลาตั้งแคมป์ที่นี่สักคืน อ่างเก็บน้ำห้วยพุงใหญ่เป็นสถานที่ที่น่ามาเที่ยวอีกที่ ท่านจะได้ดื่มด่ำกับบรรยากาศธรรมชาติ



(22) วัดบ้านสนามชัย ตั้งอยู่ที่ บ้านสนามชัย หมู่ 17 ต.โพนเมือง อ.อาจสามารถ จ.ร้อยเอ็ด มีพื้นที่ 53 ไร่ 3 งาน มีหลวงพ่ออุดมทรัพย์ อุตตมธมโน ประธานสงฆ์ เดิมทีวัดแห่งนี้เป็นเพียงสำนักสงฆ์เป็นวัดที่ตั้งอยู่ในป่า ไม่มีโบสถ์ ศาลาการเปรียญ และเมรุ สถานปฏิบัติธรรมส่วนใหญ่จะเป็นเพียงอาคารชั่วคราว สร้างแบบง่าย ๆ มีชาวบ้าน นักเรียน นักศึกษา เข้าไปฝึกปฏิบัติวิปัสสนากัมมัฏฐานอย่างต่อเนื่องและสิ่งหนึ่งที่ถือว่าเป็นหนึ่งเดียวแห่งสยามประเทศ คือ นิทรรศการถาวรพุทธประวัติหุ่นขี้ผึ้ง ที่ยิ่งกว่านั้น คือ พุทธประวัติหุ่นขี้ผึ้ง ภาพวาดที่เกี่ยวข้อง อาคาร รวมทั้งสิ่งปลูกสร้างอื่นๆ เป็นฝีมือการปั้นของหลวงพ่ออุดมทรัพย์ และพระลูกวัด รวมทั้งกำลังกายจากชาวบ้านสนามชัยและใกล้เคียงมาร่วมกันก่อสร้าง



## 6.5 ด้านอุตสาหกรรม

1. จังหวัดร้อยเอ็ดมีโรงงานอุตสาหกรรมทั้งสิ้น จำนวน 381 โรงงาน โดยแยกเป็นขนาดโรงงานได้ ดังนี้

ตารางที่ 50 : แสดงข้อมูลโรงงาน

ขนาดโรงงาน	จำนวนโรงงาน	จำนวนคนงาน (คน)	จำนวนเงินทุน (ล้านบาท)
1. ขนาดเล็ก	186	5,000	6,222.61
2. ขนาดกลาง	145	2,359	2,000
3. ขนาดใหญ่	50	342	2,000
<b>รวม</b>	<b>381</b>	<b>7,701</b>	<b>10,222.61</b>

ที่มา : สำนักงานอุตสาหกรรมจังหวัดร้อยเอ็ด (ข้อมูล ณ วันที่ เดือนสิงหาคม 2563)

2. จำนวนโรงงานอุตสาหกรรม 5 อันดับแรก (จำแนกตามประเภทอุตสาหกรรม 21 หมวด)

ตารางที่ 51 : แสดงข้อมูลจำนวนโรงงานอุตสาหกรรม

รหัส	กลุ่มอุตสาหกรรม	จำนวนโรงงาน	เงินทุน(ล้านบาท)	คนงาน
1	ผลิตภัณฑ์จากพืช	73	2,307.28	820
2	อุตสาหกรรมอาหาร	65	891.96	795
3	อุตสาหกรรมเครื่องตี	1	15.00	15
4	สิ่งทอ	1	3.90	8
5	อุตสาหกรรมเครื่องแต่งกายยกเว้นรองเท้า	10	1,334.77	2,409
7	แปรรูปไม้และผลิตภัณฑ์จากไม้	38	449.40	513
10	การพิมพ์ การเย็บเล่ม ทำปกหรือการทำแม่พิมพ์	1	4.45	10
11	เคมีภัณฑ์และผลิตภัณฑ์เคมี	5	10.33	50
12	ผลิตภัณฑ์จากปิโตรเลียม	14	158.70	91
13	ยางและผลิตภัณฑ์ยาง	5	254.50	92
14	ผลิตภัณฑ์พลาสติก	15	114.28	181
15	ผลิตภัณฑ์โลหะ	53	414.50	408
16	ผลิตโลหะขั้นมูลฐาน	3	9.13	28
17	ผลิตภัณฑ์โลหะ	17	197.55	354
18	ผลิตเครื่องจักรและเครื่องกล	6	25	48
19	ผลิตเครื่องใช้ไฟฟ้าและอุปกรณ์	3	16.70	614
20	ผลิตยานพาหนะและอุปกรณ์รวมทั้งการซ่อมยานพาหนะและอุปกรณ์	27	429.91	510
21	การผลิตอื่นๆ	56	4,277.01	536
	<b>รวม</b>	<b>381</b>	<b>10,222.61</b>	<b>7,701</b>

ที่มา : สำนักงานอุตสาหกรรมจังหวัดร้อยเอ็ด (ข้อมูล ณ เดือนสิงหาคม 2563 )

## 6.6 การพาณิชย์และกลุ่มอาชีพ

### 1. ด้านเศรษฐกิจ

1) รายได้ของประชากร : โครงสร้างทางเศรษฐกิจของจังหวัดร้อยเอ็ดขึ้นอยู่กับภาคการค้าส่งและการค้าปลีก ภาคการเกษตรกรรม และภาคการศึกษาเป็นสำคัญตามลำดับ โดยมีผลิตภัณฑ์มวลรวมของจังหวัด (GPP) ประจำปี 2561 จำนวน 75,602 ล้านบาท รายได้ต่อหัว 70,803 บาท

ตารางที่ 52 : รายได้ประชากรตามผลิตภัณฑ์มวลรวม

สาขา	ปี 2558	ปี 2559	ปี 2560	ปี 2561
<b>ภาคเกษตร</b>	15,760	15,773	14,899	14,804
เกษตรกรรม การป่าไม้ และการประมง	15,760	15,773	14,899	14,804
<b>ภาคนอกเกษตร</b>	50,929	54,818	58,897	60,798
การทำเหมืองแร่และเหมืองหิน	108	237	267	230
การผลิต	5,153	6,096	6,051	6,702
ไฟฟ้า ก๊าซ ไอน้ำและระบบปรับอากาศ	859	901	941	849
การจัดหาน้ำ การกำจัดน้ำเสียและของเสียรวมถึงกิจกรรมที่เกี่ยวข้อง	130	144	174	208
การก่อสร้าง	2,592	2,685	2,465	2,774
การขายส่งและการขายปลีก การซ่อมยานยนต์และจักรยายนยนต์	7,856	8,570	10,865	11,719
การขนส่งและสถานที่เก็บสินค้า	1,073	1,156	1,319	1,491
ที่พักแรมและบริการด้านอาหาร	467	598	654	741
ข้อมูลข่าวสารและการสื่อสาร	452	307	296	459
กิจกรรมทางการเงินและการประกันภัย	6,016	7,083	7,468	7,610
กิจกรรมเกี่ยวกับอสังหาริมทรัพย์	4,109	4,773	5,568	5,342
กิจกรรมวิชาชีพ วิทยาศาสตร์และกิจการทางวิชาการ	11	13	14	19
กิจกรรมการบริหารและบริการสนับสนุน	74	78	84	84
การบริหารราชการ การป้องกันประเทศและการประกันสังคมภาคบังคับ	5,721	5,558	5,661	5,913
การศึกษา	12,539	12,674	12,861	12,328
กิจกรรมด้านสุขภาพและงานสังคมสงเคราะห์	2,563	2,689	2,895	3,020
ศิลปะ ความบันเทิงและนันทนาการ	118	148	175	205
กิจกรรมบริการอื่นๆ	1,085	1,108	1,141	1,106
ผลิตภัณฑ์มวลรวมจังหวัด	66,689	70,473	73,485	75,602
ผลิตภัณฑ์มวลรวมจังหวัดต่อคน (บาท)	62,068	65,755	68,751	70,803
ประชากร (1,000 คน)	1,074	1,072	1,069	1,068

ที่มา : สำนักงานคณะกรรมการพัฒนาเศรษฐกิจและสังคมแห่งชาติ (สศช.) สำนักงานคลังจังหวัดร้อยเอ็ด  
ข้อมูล ณ วันที่ 17 สิงหาคม 2563



ตารางที่ 53 : แสดงพยากรณ์ GSGPP อีสานตอนกลาง แสดงการเติบโตด้านเศรษฐกิจของจังหวัดร้อยเอ็ด หลังปี 2560

ปี	การเติบโตด้านเศรษฐกิจ (ล้านบาท)
2560	389,738
2561	405,740
2562	343,342
2563	351,531
2564	357,791
2565	363,079

ที่มาของข้อมูล : สำนักงานคลังจังหวัดร้อยเอ็ด ,สศช.พยากรณ์โดย Forcase (ปี พ.ศ. 2560 - 2565 ใช้วิธี Forcase)  
ข้อมูล ณ วันที่ 17 สิงหาคม 2563

2) จากตารางการเปรียบเทียบรายได้เฉลี่ยต่อคน ต่อปี ตั้งแต่ พ.ศ. 2556 – 2560 ซึ่งในปี 2561 จำนวนคนที่ไม่ผ่านเกณฑ์มีจำนวนลดลง จำนวน 964 คนหรือเป็นส่วนหนึ่งเป็นผลมาจาก เป็นปีแรกของแผนพัฒนาเศรษฐกิจและสังคมแห่งชาติ ฉบับที่ 12 (พ.ศ. 2560 – 2564) ซึ่งคณะกรรมการพัฒนาคุณภาพชีวิตของประชาชน (พชช.) ได้ให้ความเห็นชอบเครื่องชี้วัดและแบบสอบถาม จปฐ. จำนวน 5 หมวด 31 ตัวชี้วัด และมีการปรับเกณฑ์รายได้ที่ใช้วัด จากเดิม กำหนดเกณฑ์ รายได้ไว้ที่ 30,000 บาท/คน/ปี ซึ่งในปี 2560 – 2564 เกณฑ์รายได้ที่ใช้วัดกำหนดไว้ที่ 38,000 บาท/คน/ปี ทำให้ในปีพ.ศ. 2561 จำนวนคนที่ไม่ผ่านเกณฑ์จึงมีจำนวนลดลง

ตารางที่ 54 : ตารางเปรียบเทียบรายงานงานคุณภาพชีวิตคนร้อยเอ็ด (จปฐ. 2560 – 2563)

ปี	จำนวนประชากร			ครัวเรือนที่มีรายได้ต่ำกว่าเกณฑ์ จปฐ. (ครัวเรือน)	รายได้/คน/ปี (บาท)
	ชาย	หญิง	รวม		
2560	439,511	459,976	899,487	1,100	73,454.00
2561	443,734	465,696	909,430	964	72,556.25
2562	444,106	466,882	910,988	871	72,433.03
2563	ข้อมูล จปฐ. ปี 2563 ยังดำเนินการไม่แล้วเสร็จ				

ที่มา : สำนักงานพัฒนาชุมชนจังหวัดร้อยเอ็ด (ข้อมูล ณ 14 สิงหาคม 2563)



# สถิติเพื่อประชาชน

สำนักงานสถิติแห่งชาติ      สำนักงานสถิติจังหวัดร้อยเอ็ด

กระทรวงดิจิทัลเพื่อเศรษฐกิจและสังคม      มาดี มีดี มีข้อมูล



## การพัฒนาคคน จังหวัดร้อยเอ็ด ปี 2558-2562

สำนักงานสภาพัฒนาการเศรษฐกิจและสังคมแห่งชาติ ได้จัดทำดัชนีความก้าวหน้าของชน (Human Achievement Index - HAI) มีวัตถุประสงค์เพื่อใช้เป็นเครื่องมือประเมินความก้าวหน้าของชนในระดับจังหวัด โดยจังหวัดร้อยเอ็ด มีคะแนนในภาพรวมดังนี้ ปี 2558 มีคะแนน 0.6024 (ลำดับที่ 37) ปี 2560 มีคะแนน 0.5924 (ลำดับที่ 40) และปี 2562 มีคะแนน 0.5984 (ลำดับที่ 45)

### 32 ตัวชี้วัด 8 ด้าน บ่งชี้ระดับการพัฒนาคคน

32 ตัวชี้วัด 8 ด้าน	ข้อมูลตัวชี้วัด			ลำดับที่ จาก 77 จังหวัด		
	2558	2560	2562	2558	2560	2562
<b>ดัชนีความก้าวหน้าของชน จังหวัดร้อยเอ็ด</b>	<b>0.6024</b>	<b>0.5924</b>	<b>0.5984</b>	<b>37</b>	<b>40</b>	<b>45</b>
<b>1.ด้านสุขภาพ</b>	<b>0.6168</b>	<b>0.5989</b>	<b>0.5943</b>	<b>36</b>	<b>33</b>	<b>32</b>
1 ร้อยละของการเกิดเด็กที่มีน้ำหนักต่ำกว่าเกณฑ์ (% การเกิด08๗)	8.06	8.35	8.35	1	3	3
2 ร้อยละของประชากรที่เจ็บป่วยที่เป็นผู้ป่วยใน (%)	9.73	10.02	10.02	21	27	27
3 ร้อยละของประชากรที่พิการ (%)	3.55	3.69	3.77	62	62	62
4 ร้อยละของคะแนนสุขภาพจิต (%)	70.93	70.93	70.93	22	22	22
<b>2.ด้านการศึกษา</b>	<b>0.3002</b>	<b>0.3419</b>	<b>0.3710</b>	<b>71</b>	<b>49</b>	<b>48</b>
5 จำนวนปีการศึกษาเฉลี่ยของประชากรอายุ 15 ปีขึ้นไป (ปี)	7.40	7.49	7.59	54	54	57
6 อัตราการเข้าเรียนในระดับมัธยมศึกษาตอนปลายและอาชีวศึกษา (%)	79.25	84.03	84.03	24	19	19
7 ค่าเฉลี่ยชาวบัณฑิต (IQ) ของเด็กนักเรียนมัธยมต้นประถมศึกษาปีที่ 1 (คะแนน)	91.65	96.15	96.15	75	52	52
8 คะแนนเฉลี่ยการทดสอบ O-Net ระดับมัธยมศึกษาตอนปลาย (%)	32.05	30.25	31.88	64	62	59
<b>3.ด้านชีวิตการงาน</b>	<b>0.7082</b>	<b>0.6930</b>	<b>0.6815</b>	<b>31</b>	<b>40</b>	<b>53</b>
9 อัตราการว่างงาน (%)	0.23	0.72	0.90	3	25	40
10 อัตราการกำหนดระดับ (%)	0.70	1.10	1.54	50	58	66
11 ร้อยละของแรงงานที่ปฏิบัติงานสังคม (%)	10.98	12.39	13.90	76	76	76
12 อัตราการประสบอันตรายหรือเจ็บป่วยเนื่องจากการกำหนดต่อลูกจ้าง 1,000 คน	5.35	4.21	4.21	16	10	10
<b>4.ด้านรายได้เฉลี่ยของครัวเรือน</b>	<b>0.6171</b>	<b>0.5402</b>	<b>0.5399</b>	<b>22</b>	<b>47</b>	<b>42</b>
13 รายได้เฉลี่ยของครัวเรือนต่อเดือน (บาท)	19,990	19,027	19,027	56	61	61
14 สัดส่วนประชากรยากจน (%)	2.79	7.55	7.63	18	36	26
15 ร้อยละของครัวเรือนที่มีหนี้สินเพื่อการอุปโภคบริโภค (%)	21.48	33.09	33.09	11	28	28
16 ค่าสัมประสิทธิ์ความไม่เสมอภาคของรายได้ หรือค่าสัมประสิทธิ์จีดี (%)	44.03	45.51	45.51	64	60	60
<b>5.ด้านที่อยู่อาศัยและสภาพแวดล้อม</b>	<b>0.9684</b>	<b>0.9781</b>	<b>0.9764</b>	<b>7</b>	<b>4</b>	<b>5</b>
17 ร้อยละของครัวเรือนที่มีบ้านและที่ดินเป็นของตนเอง (%)	93.54	96.44	94.80	12	2	8
18 สัดส่วนเฉลี่ยการปล่อยก๊าซเรือนกระจก (ตันก๊าซเรือนกระจกต่อคน)	0.71	0.50	0.50	6	10	10
19 ร้อยละของประชากรที่ประสบถูกภัย (%)	0.85	2.29	1.17	60	47	55
20 ร้อยละของประชากรที่ประสบภัยแล้ง (%)	0.00	0.00	0.00	1	1	1
<b>6.ด้านชีวิตครอบครัวและชุมชน</b>	<b>0.6524</b>	<b>0.6185</b>	<b>0.6050</b>	<b>32</b>	<b>36</b>	<b>50</b>
21 ร้อยละของเด็กอายุ 15-17 ปี ที่ทำงาน (%)	5.85	1.11	4.87	10	1	11
22 ร้อยละของครัวเรือนที่มีหัวหน้าครัวเรือนเดี่ยว (%)	26.94	29.69	28.83	56	65	59
23 ร้อยละของหญิงอายุที่คู่สมมีคนเดียว (%)	8.38	9.95	9.45	60	64	64
24 การจ้างความคดีชีวิต ร่างกาย แผล และคดีประทุษร้ายต่อภริยา (ต่อประชากรแสนคน)	63.83	80.28	85.37	24	25	34
<b>7.ด้านการคมนาคมและการสื่อสาร</b>	<b>0.5061</b>	<b>0.6451</b>	<b>0.6651</b>	<b>62</b>	<b>48</b>	<b>51</b>
25 ร้อยละของหมู่บ้านที่ถนนสายหลักใช้การได้ตลอดปี (%)	43.38	49.02	49.02	67	66	66
26 จำนวนอุบัติเหตุบนท้องถนน (ต่อประชากรแสนคน)	25.30	30.89	27.54	11	17	12
27 ร้อยละของประชากรที่มีโทรศัพท์มือถือ (%)	72.29	91.55	92.62	59	11	11
28 ร้อยละของประชากรที่ย่างขึ้นอินเทอร์เน็ต (%)	29.47	39.73	43.50	54	63	65
<b>8.ด้านการมีส่วนร่วม</b>	<b>0.6703</b>	<b>0.6070</b>	<b>0.5157</b>	<b>22</b>	<b>47</b>	<b>48</b>
29 ร้อยละของประชากรที่โหวตเลือกประธานตำบล/อำเภอ/จังหวัด ปี 2559	70.28	54.56	54.56	72	73	73
30 จำนวนองค์กรชุมชน (ต่อประชากรแสนคน)	139.89	79.13	88.89	31	58	55
31 ร้อยละของครัวเรือนที่เป็นสมาชิกกลุ่ม/องค์กรในท้องถิ่น (%)	89.92	84.99	84.99	11	9	9
32 ร้อยละของครัวเรือนที่มีส่วนร่วมทำกิจกรรมสาธารณะของหมู่บ้าน (%)	99.99	99.75	99.87	4	21	25

ที่มา : สำนักงานสภาพัฒนาการเศรษฐกิจและสังคมแห่งชาติ

roiet@nso.go.th

Infographic โดย : สำนักงานสถิติจังหวัดร้อยเอ็ด

http://roiet.nso.go.th

สำนักงานสถิติจังหวัดร้อยเอ็ด



ที่มา : สถิติจังหวัดร้อยเอ็ด (ข้อมูลเดือน มีนาคม 2563

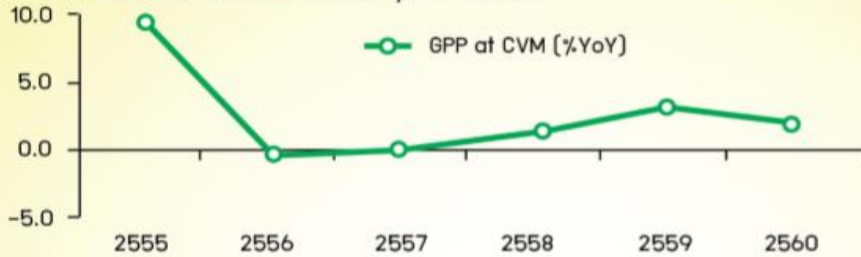
/ ดัชนีความก้าวหน้า...



## ดัชนีความก้าวหน้าของคน จังหวัดร้อยเอ็ด ประจำปี 2562

จังหวัด : ร้อยเอ็ด

1. ผลิตภัณฑ์มวลรวมจังหวัด (GPP) ปี 2560 มูลค่า 73,485 ล้านบาท
2. ประชากร ปี 2560 จำนวน 1,069 พันคน

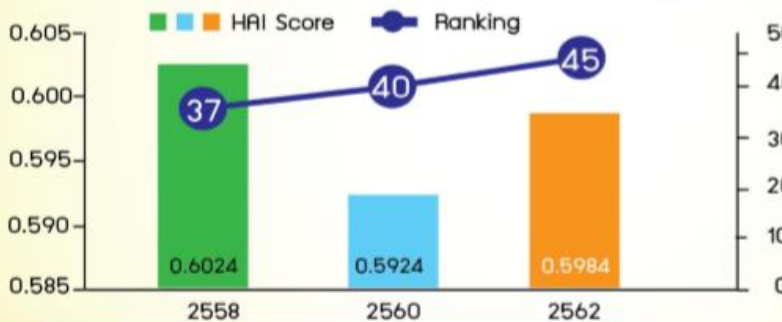


รู้หรือไม่?

ดัชนีความก้าวหน้าของคน จังหวัดร้อยเอ็ด เป็นอย่างไรบ้าง



### ภาพรวมการพัฒนาคคนจังหวัดร้อยเอ็ด

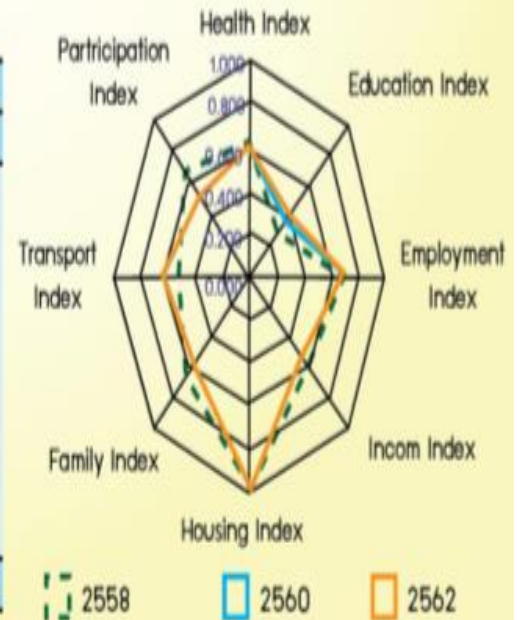


มาตีมีที่ข้อมูล

ดัชนีความก้าวหน้าของคน ปี 2562 จังหวัดร้อยเอ็ด พบว่า จังหวัดร้อยเอ็ด มีคะแนนการพัฒนาคคน ในภาพรวม 0.5984 คะแนน อยู่ลำดับที่ 45 ของประเทศ

### ตารางดัชนีความก้าวหน้าของคน จำแนกตามมิติ

มิติย่อย	คะแนน			ลำดับที่		
	2558	2560	2562p	2558	2560	2562
1.ดัชนีย่อยด้านสุขภาพ	0.6168	0.5989	0.5943	36	33	32
2.ดัชนีย่อยด้านการศึกษา	0.3002	0.3419	0.3710	71	49	48
3.ดัชนีย่อยด้านชีวิตการงาน	0.7082	0.6930	0.6815	31	40	53
4.ดัชนีย่อยด้านรายได้	0.6171	0.5402	0.5399	22	47	42
5.ดัชนีย่อยด้านที่อยู่อาศัยและสภาพแวดล้อม	0.9684	0.9781	0.9764	7	4	5
6.ดัชนีย่อยด้านชีวิตครอบครัวและชุมชน	0.6524	0.6185	0.6050	32	36	50
7.ดัชนีย่อยด้านการคมนาคมและการสื่อสาร	0.5061	0.6451	0.6651	62	48	51
8.ดัชนีย่อยด้านการมีส่วนร่วม	0.6703	0.5070	0.5157	22	47	48
<b>ดัชนีความก้าวหน้าของคน</b>	<b>0.6024</b>	<b>0.5924</b>	<b>0.5984</b>	<b>37</b>	<b>40</b>	<b>45</b>



ที่มา : สำนักงานสภาพัฒนาการเศรษฐกิจและสังคมแห่งชาติ

Infographic โดย : สำนักงานสถิติจังหวัดร้อยเอ็ด

✉ roiet@nso.go.th

🌐 <http://roiet.nso.go.th>

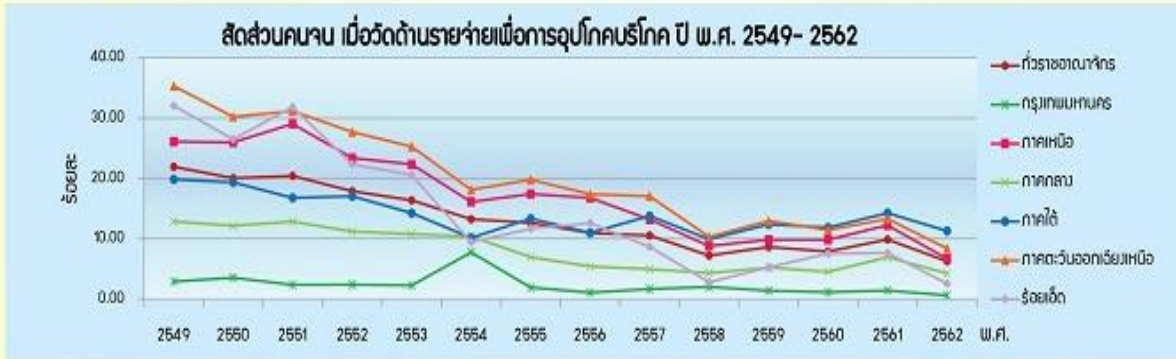
📘 สำนักงานสถิติจังหวัดร้อยเอ็ด



ที่มา : สถิติจังหวัดร้อยเอ็ด (ข้อมูลเดือน มีนาคม 2563)



## สัดส่วนคนจน ( Poverty Incidence) ปี 2549 - 2562



สัดส่วนคนจน ปี พ.ศ. 2549 - 2562

ปี พ.ศ.	2549	2550	2551	2552	2553	2554	2555	2556	2557	2558	2559	2560	2561	2562
กัวราชอาณาจกร	21.94	20.04	20.43	17.88	16.37	13.22	12.64	10.94	10.53	7.21	8.61	7.87	9.85	6.24
กรุภทพพทททท	2.88	3.51	2.33	2.36	2.25	7.74	1.91	1.06	1.64	2.01	1.36	1.12	1.41	0.59
ภาคเหนือ	26.11	25.99	29.05	23.38	22.33	16.09	17.40	16.76	13.19	8.78	9.83	9.82	12.23	6.67
ภาคกลาง	12.85	12.15	12.83	11.18	10.77	10.36	6.94	5.40	4.95	4.30	5.20	4.51	6.94	4.23
ภาคใต้	19.84	19.33	16.77	17.03	14.24	10.12	13.32	10.96	13.79	9.92	12.35	11.84	14.26	11.27
ภาคตะวันออกเฉียงเหนือ	35.32	30.24	31.19	27.71	25.26	18.11	19.79	17.37	17.04	10.30	12.96	11.42	13.30	8.37
ร้อยเอ็ด	32.07	26.48	31.86	22.34	20.55	9.42	11.65	12.59	8.64	2.79	5.25	7.55	7.63	2.53

“สัดส่วนคนจน ( Poverty Incidence)” หมายถึง บุคคลที่มีรายได้ต่ำกว่าเส้นความยากจน หรือคนที่มีรายได้ไม่เพียงพอที่จะซื้ออาหารและสินค้าที่จำเป็นตามเกณฑ์ความต้องการขั้นต่ำ บางครั้งเรียกว่า อัตราส่วนความยากจน (Headcount Ratio)

จากข้อมูลสัดส่วนคนจน ปี พ.ศ. 2562 พบว่า

จังหวัดร้อยเอ็ด มีสัดส่วนคนจนร้อยละ 2.53  
 ภาคตะวันออกเฉียงเหนือ มีสัดส่วนคนจนร้อยละ 8.30  
 กัวราชอาณาจกร มีสัดส่วนคนจนร้อยละ 6.24



ที่มา : การสำรวจภาวะเศรษฐกิจและสังคมของครัวเรือน : สำนักานสภาพัฒนาการเศรษฐกิจและสังคมแห่งชาติ

Infographic โดย : สำนักานสถิติจังหวัดร้อยเอ็ด

✉ roiet@nso.go.th

🌐 <http://roiet.nso.go.th>

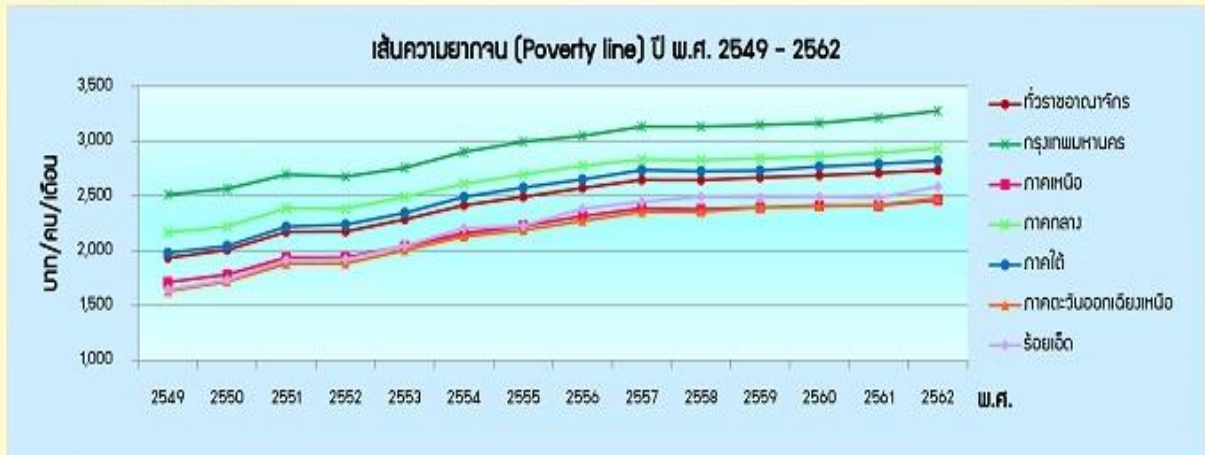
📌 สำนักานสถิติจังหวัดร้อยเอ็ด







## เส้นความยากจน (Poverty line) ปี 2549 - 2562



เส้นความยากจน (Poverty line) ปี พ.ศ. 2549 - 2562

ปี พ.ศ.	2549	2550	2551	2552	2553	2554	2555	2556	2557	2558	2559	2560	2561	2562
กว๋ราชอาณาจักร	1,934	2,006	2,172	2,174	2,285	2,415	2,492	2,572	2,647	2,644	2,667	2,686	2,710	2,736
กรุททพทททททท	2,512	2,565	2,694	2,676	2,756	2,901	2,994	3,047	3,133	3,132	3,147	3,165	3,214	3,276
ทาคทหนือ	1,712	1,782	1,936	1,938	2,040	2,160	2,226	2,314	2,387	2,377	2,396	2,411	2,413	2,463
ทาคททท	2,165	2,220	2,390	2,382	2,490	2,610	2,696	2,775	2,832	2,827	2,841	2,861	2,892	2,933
ทาคทได้	1,979	2,042	2,219	2,239	2,344	2,492	2,577	2,651	2,735	2,724	2,731	2,768	2,793	2,820
ทาคทวันออกเอียงหนือ	1,630	1,717	1,882	1,883	2,005	2,130	2,188	2,273	2,355	2,355	2,396	2,403	2,417	2,479
ร้อยเอ็ด	1,645	1,732	1,914	1,922	2,042	2,207	2,227	2,382	2,446	2,490	2,484	2,492	2,482	2,584

“เส้นความยากจน (Poverty line)” เป็นเกณฑ์ในการประเมิน ซึ่งมีเงื่อนไขกำหนดว่าบุคคลใดที่มีรายจ่ายเพื่อการอุปโภคบริโภคเฉลี่ยต่อคนต่อเดือนต่ำกว่าเส้นความยากจนจะถือว่าบุคคลนั้นเป็นคนจน

ดังนั้น เส้นความยากจนจึงสะท้อนมาตรฐานการครองชีพขั้นต่ำ (Minimum standard of living) ของสังคมไทย ซึ่งเส้นความยากจนมีหน่วยเป็น บาท/คน/เดือน

จากข้อมูลเส้นความยากจน จังหวัดร้อยเอ็ด มีเส้นความยากจน 2,584 บาท/คน/เดือน  
ปี พ.ศ. 2562 พบว่า ทาคทวันออกเอียงหนือ มีเส้นความยากจน 2,479 บาท/คน/เดือน  
กว๋ราชอาณาจักร มีเส้นความยากจน 2,736 บาท/คน/เดือน

ที่มา : การสำรวจภาวะเศรษฐกิจและสังคมของครัวเรือน

Infographic โดย : สำนักงานสถิติจังหวัดร้อยเอ็ด

: สำนักงานสภาพัฒนาการเศรษฐกิจและสังคมแห่งชาติ

✉ roiet@nso.go.th

🌐 http://roiet.nso.go.th

📘 สำนักงานสถิติจังหวัดร้อยเอ็ด



**2) ข้อมูลด้านผลิตภัณฑ์ชุมชนและท้องถิ่น (OTOP) : จังหวัดร้อยเอ็ด**

ข้อมูลด้านผลิตภัณฑ์ชุมชนและท้องถิ่น (OTOP) : จังหวัดร้อยเอ็ด ผู้ผลิต ผู้ประกอบการ OTOP ของจังหวัดร้อยเอ็ด มีจำนวนมากแต่การพัฒนาผลิตภัณฑ์ที่มีคุณภาพ มาตรฐาน มีจำนวนน้อย ทำให้การเข้าสู่กระบวนการคัดสรรมีจำนวนน้อย ประกอบกับรายได้จากการจำหน่ายผลิตภัณฑ์ OTOP เป็นตัวชี้วัดของจังหวัดและกลุ่มจังหวัด จึงต้องมีการพัฒนา ยกระดับผลิตภัณฑ์ OTOP และการเพิ่มช่องทางการตลาดให้กับผู้ผลิต ผู้ประกอบการ OTOP

**ผลิตภัณฑ์ชุมชน (OTOP) เด่นของจังหวัดร้อยเอ็ด 5 อันดับ ได้แก่**

1. ข้าวหอมมะลิ สหกรณ์การเกษตรเกษตรวิสัย
2. ผ้าสาเกตุ กลุ่มทอผ้าไหมบ้านตาหยวก หมู่ 10
3. ถั่วป่านทอง กลุ่มแปรรูปถั่วลิสงบ้านป่าน
4. ซาไบข้าว วิสาหกิจชุมชนกลุ่มส่งเสริมอาชีพบ้านหม้อ
5. มวยนึ่งข้าว ธนากรรมวยนึ่งข้าวอเนกประสงค์บ้านเป่า

**ตารางที่ 55 : ผลิตภัณฑ์ชุมชนและท้องถิ่น (OTOP)**

ปี พ.ศ.	จำนวนผลิตภัณฑ์ OTOP (ผลิตภัณฑ์)		รายได้จากการจำหน่ายผลิตภัณฑ์ OTOP (บาท)
	1 – 3 ดาว	4 – 5 ดาว	
2559	177	165	2,194,375,924
2560	177	165	2,588,769,499
2561	177	165	3,106,179,539
2562	177	165	252,220,123
2563	219	208	3,784,317,946

ที่มา : สำนักงานพัฒนาชุมชนจังหวัดร้อยเอ็ด (ข้อมูล ณ 14 สิงหาคม 2563 )



6.7 แรงงาน

1. สถานภาพแรงงาน

## ภาวะการทำงานของประชากร จังหวัดร้อยเอ็ด ปี 2563

ผู้มีอายุ 15 ปีขึ้นไป 857,710 คน

**ผู้อยู่ในกำลังแรงงาน**  
579,553 คน

- ผู้มีงานทำ 558,874 คน
- ผู้ว่างงาน 4,058 คน
- ผู้รอฤดูกาล 16,621 คน

**ผู้อยู่นอกกำลังแรงงาน**  
278,157 คน

- ทำงานบ้าน 45,338 คน
- ผู้เรียนหนังสือ 74,509 คน
- อื่น ๆ 158,310 คน

**การมีงานทำ** (ผู้มีงานทำ 558,874 คน)

1. **ทำงานตั้งแต่ 1 ชั่วโมงขึ้นไป** (ได้รับค่าจ้าง มีเงินเดือน ผลกำไร มีเงินปันผลค่าตอบแทน)
2. **ไม่ได้ทำงานหรือทำน้อยกว่า 1 ชั่วโมง** (ผู้ที่ปกติมีงานประจำ) ได้แก่ ยืมไม่ได้รับค่าตอบแทนหรือมีงานจะกลับไปทำ
3. **ทำงานตั้งแต่ 1 ชั่วโมงขึ้นไป** (ไปได้รับค่าจ้างในวิชาชีพหรือร้านเกษตรของหัวหน้าครัวเรือน หรือ ของสมาชิกในครัวเรือน)

ปี	ภาคเกษตรกรรม	ภาคการบริการและการค้า	ภาคการผลิต
2561	280,723 คน	202,418 คน	55,344 คน
2562	293,999 คน	213,720 คน	51,155 คน

สำหรับจำนวนผู้มีงานทำ 558,874 คน ประกอบด้วยผู้ทำงานในภาคเกษตรกรรม 293,999 คน ภาคการบริการและการค้า 213,420 คน ภาคการผลิต 51,155 คน

**ชั่วโมงการทำงานต่อสัปดาห์**

49.5%  
ผู้ทำงานเต็มที  
ทำตั้งแต่ 35  
ชั่วโมงขึ้นไป

44%  
ผู้ทำงานไม่ถึง  
ทำ 1-34 ชั่วโมง  
(ผู้ทำงานต่ำกว่าระดับ)

ผู้มีงานประจำแต่ไม่ได้ทำงาน  
ในสัปดาห์หนึ่งการสำรวจทำ 0 ชั่วโมง

**อาชีพผู้มีงานทำ**

- 16.6% พนักงานบริการและพนักงานในร้านค้าและตลาด
- 8.1% อาชีพขั้นพื้นฐานต่าง ๆ ในด้านการขายและบริการ
- 7.0% ผู้ปฏิบัติงานด้านความสามารถฝีมือและธุรกิจอื่น ๆ ที่เกี่ยวข้อง
- 5.3% ผู้ประกอบวิชาชีพด้านต่าง ๆ
- 3.8% ผู้ประกอบการโรมานและเครื่องจักรและผู้ปฏิบัติงานด้านการประกอบ
- 3.7% ผู้ปฏิบัติงานกฎหมาย ข้าราชการระดับอาวุโสและผู้จัดการ
- 1.8% ผู้ประกอบวิชาชีพด้านเทคนิคสาขาต่าง ๆ และอาชีพที่เกี่ยวข้อง
- 1.8% เสมียน

**สถานภาพการทำงาน**

- 48.0% ทำงานส่วนตัว
- 22.8% ธุรกิจครัวเรือน
- 17.4% ลูกจ้างเอกชน
- 10.5% ลูกจ้างรัฐบาล
- 1.0% นายจ้าง
- 0.3% การรวมกลุ่ม

**การว่างงาน** (ผู้ว่างงาน 4,058 คน)

1. ไม่ได้ทำงานและไม่มีความประจำ แต่ไม่ได้หาหน สบิครงานหรือรอการบรรจุ ในระหว่าง 30 วันก่อนวันสัมภาษณ์
2. ไม่ได้ทำงานและไม่มีความประจำ และไม่ได้หาหนทำ ในระหว่าง 30 วัน ก่อนวันสัมภาษณ์แต่พร้อมที่จะทำงานในสัปดาห์หนึ่งการสำรวจ

อัตราการว่างงาน พ.ศ. 2559 - 2563

**การศึกษาผู้มีงานทำ**

- 28.4% ไม่มีการศึกษา/ต่ำกว่าประถม
- 28.2% ประถมศึกษา
- 12.2% มัธยมศึกษาตอนต้น
- 16.7% มัธยมศึกษาตอนปลาย
- 14.5% มหาวิทยาลัย

**การเกษตรและการประมง** 51.9%

**นอกภาคการเกษตร** 48.1%

ที่มา : การสำรวจภาวะการทำงานของประชากร จังหวัดร้อยเอ็ด

Infographic โดย : สำนักงานสถิติจังหวัดร้อยเอ็ด

roiect@nso.go.th

http://roiect.nso.go.th

สำนักงานสถิติจังหวัดร้อยเอ็ด


# การสำรวจแรงงานนอกระบบ จังหวัดร้อยเอ็ด พ.ศ.2563

## จำนวนแรงงานในระบบและนอกระบบ



## จำนวนแรงงานนอกระบบ

### จำแนกตามเพศ



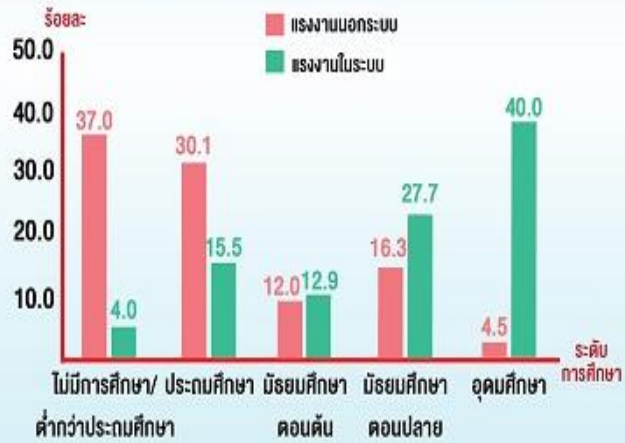
## ร้อยละของแรงงานในระบบและนอกระบบ

### จำแนกตามกลุ่มทางเศรษฐกิจ



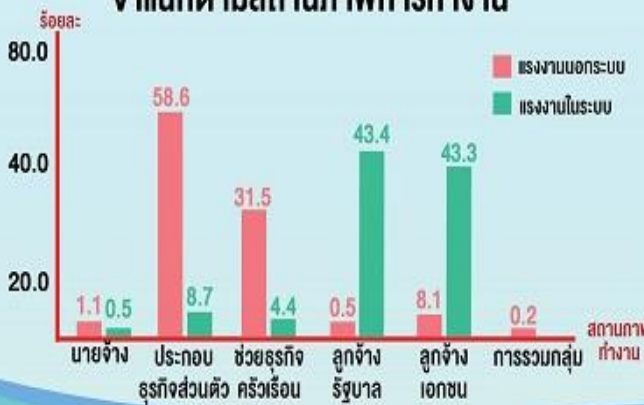
## ร้อยละของแรงงานในระบบและนอกระบบ

### จำแนกตามระดับการศึกษาที่สำเร็จ



## ร้อยละของแรงงานในระบบและนอกระบบ

### จำแนกตามสถานภาพการทำงาน



## ร้อยละของแรงงานในระบบและนอกระบบ

### จำแนกตามการได้รับบาดเจ็บหรืออุบัติเหตุ



ที่มา : การสำรวจแรงงานนอกระบบ จังหวัดร้อยเอ็ด

Infographic โดย : สำนักงานสถิติจังหวัดร้อยเอ็ด

roiet@nso.go.th

http://roiet.nso.go.th

สำนักงานสถิติจังหวัดร้อยเอ็ด





## 7. ศาสนา ประเพณี วัฒนธรรม

### 7.1 การนับถือศาสนา จำนวนผู้นับถือศาสนาวัด/ศาสนา

ประชาชนส่วนใหญ่นับถือศาสนาพุทธ ในปี พ.ศ. 2563 จังหวัดร้อยเอ็ดมีวัด/สำนักสงฆ์ 1,646 แห่ง มีผู้นับถือศาสนาพุทธ จำนวน 1,302,307 คน นอกจากนั้นก็นับถือศาสนาอื่นๆ เช่น ศาสนาคริสต์ จำนวน 40 คน อิสลาม จำนวน 40 คน , โบสถ์ จำนวน 4 แห่ง และมัสยิด 2 แห่ง

ตารางที่ 56 : แสดงข้อมูลจำนวนผู้นับถือศาสนาวัด/ศาสนา

ที่	อำเภอ	ศาสนสถาน (แห่ง)				ผู้นับถือศาสนา (คน)				
		วัด	โบสถ์	มัสยิด	อื่นๆ	พุทธ	คริสต์	อิสลาม	ฮินดู	อื่นๆ
1	เมืองร้อยเอ็ด	171	3	1	-	155,738	40	30	-	-
2	สุวรรณภูมิ	152	-	-	-	116,008	-	-	-	-
3	โพนทอง	130	-	-	-	108,100	-	-	-	-
4	เกษตรวิสัย	100	-	-	-	97,504	-	-	-	-
5	เสลภูมิ	143	-	1	-	121,163	-	10	-	-
6	พนมไพร	105	-	-	-	72,855	-	-	-	-
7	ธวัชบุรี	95	1	-	-	68,118	-	-	-	-
8	อาจสามารถ	104	-	-	-	74,233	-	-	-	-
9	จตุรพักตรพิมาน	108	-	-	-	79,795	-	-	-	-
10	จังหาร	70	-	-	-	46,312	-	-	-	-
11	ปทุมรัตน์	66	-	-	-	53,627	-	-	-	-
12	โพธิ์ชัย	67	-	-	-	57,654	-	-	-	-
13	หนองพอก	85	-	-	-	66,102	-	-	-	-
14	เมยวดี	23	-	-	-	22,450	-	-	-	-
15	โพนทราย	25	-	-	-	27,723	-	-	-	-
16	เมืองสรวง	25	-	-	-	23,114	-	-	-	-
17	ศรีสมเด็จ	63	-	-	-	36,352	-	-	-	-
18	เชียงขวัญ	45	-	-	-	27,354	-	-	-	-
19	หนองฮี	32	-	-	-	24,702	-	-	-	-
20	ทุ่งเขาหลวง	37	-	-	-	23,403	-	-	-	-
รวม		1,646	4	2	-	1,302,307	40	40	-	-

ที่มา : สำนักงานพระพุทธศาสนาจังหวัดร้อยเอ็ด และ สำนักงานสถิติจังหวัดร้อยเอ็ด ( ข้อมูล ณ เดือน กรกฎาคม 2563 )

### 7.2 แหล่งท่องเที่ยวด้านขนบธรรมเนียม (ประเพณี วัฒนธรรม และเอกลักษณ์ท้องถิ่น)

จังหวัดร้อยเอ็ด มีขนบธรรมเนียมประเพณี วัฒนธรรม และการละเล่นพื้นบ้านที่นิยมปฏิบัติสืบทอดกันมาแต่โบราณจนถึงปัจจุบัน รวมทั้งเอกลักษณ์ท้องถิ่น ที่สำคัญ ดังนี้

- ประเพณีวัฒนธรรม ประชาชนจังหวัดร้อยเอ็ด ส่วนใหญ่ได้รับอิทธิพลการสืบสานงานประเพณีวัฒนธรรมอีสานมาแต่บรรพบุรุษ เรียกว่า “ฮีต” มาจากศัพท์ว่า “จารีต” มาจากประเพณีฮีตสิบสองหรือประเพณีทำบุญประจำเดือน 12 เดือน เช่น เดือนอ้าย ทำบุญเข้าปริวาสกรรม เดือนยี่ ทำบุญคูณลานเดือนสามทำบุญข้าวจี เดือนสี่

ทำบุญผะเหวด ฟังเทศน์มหาชาติ เดือนห้า ทำบุญสงกรานต์ เดือนหก ทำบุญบั้งไฟ เดือนเจ็ด ทำบุญบวชนาค เดือนแปด ทำบุญเข้าพรรษา เดือนเก้า ทำบุญข้าวประดับดิน เดือนสิบทำบุญข้าวสากเดือนสิบเอ็ด ทำบุญออกพรรษา ตักบาตรเทโว และเดือนสิบสอง ทำบุญกฐิน ลอยกระทง เป็นต้น

- บุญผะเหวด ปกติงานบุญผะเหวดหรือเทศน์มหาชาติภาคอีสานจะมีการแห่พระเวสสันดรเข้าเมืองด้วยความครึกครื้น และมีมหรสพสมโภชในตอนกลางคืน รุ่งขึ้นก็จะเป็นพิธีเทศน์มหาชาติ เมื่อจังหวัดได้จัดงานบุญผะเหวดร้อยเอ็ดให้เป็นงานประจำปีของจังหวัด เพื่อให้เกิดความเหมาะสมและสะดวกแก่ผู้ร่วมงาน โดยมีการประกวดแข่งขันแต่ละกัณฑ์ใดจะตกแต่งได้เหมาะสมกับตำนานเวสสันดรชาดกและเป็นการแสดงให้เห็นประวัติความเป็นมาตามตำนานเวสสันดรชาดกที่ยิ่งใหญ่ตระการตา การจัดเตรียมงานสถานที่จัดงานประรำประธานประรำสงฆ์ และประรำแขกรับเชิญอยู่บนถนนสุนทรเทพหน้าทางเข้าบึงพลาญชัย โดยตั้งอัญจันทร์เรียงไปตามแนวถนนสุนทรเทพเพื่อให้ประชาชนนั่งชม

- งานประเพณีบุญบั้งไฟ จัดตามอำเภอต่างๆ ภายในจังหวัด ช่วงเดือนหกถึงเดือนเจ็ด มีขบวนแห่บั้งไฟซึ่งจัดอย่างสวยงามแสดงถึงประเพณีและวัฒนธรรมพื้นบ้านโดยเฉพาะที่อำเภอพนมไพร และอำเภอสว่างภูมิ มีขบวนแห่ที่จัดอย่างยิ่งใหญ่ไม่แพ้ระดับจังหวัด ประชาชนภายในจังหวัดและจังหวัดใกล้เคียงได้เดินทางมาชมเป็นจำนวนมาก

- งานประเพณีบุญข้าวจืดของดีเมืองโพธิ์ชัย หรือบุญเดือนสาม เป็นงานประเพณีที่จัดขึ้นตามฮีตสิบสองจารีตประเพณีโบราณของชาวอีสาน ซึ่งถือว่าการได้ทำบุญข้าวจืดแล้วจะได้บุญกุศลมาก และเป็นกาละทานชนิดหนึ่งในงานได้จัดให้มีการประกวดธิดาบุญมหาสี และข้าวจืดอีกด้วย

- งานแข่งขันเรือยาวประเพณี ตำบลเมืองบัว อำเภอเกษตรวิสัย ได้จัดขึ้นเป็นประจำทุกปีในช่วงฤดูน้ำหลาก คือ ช่วงเทศกาลออกพรรษา หรือช่วงประมาณวันที่ 15 – 31 ตุลาคม ของทุกปี (เรือที่มาร่วมแข่งขันส่วนหนึ่งก็จะเป็นเรือของร้อยเอ็ด และอีกส่วนหนึ่งก็เดินทางมาจากจังหวัดใกล้เคียง เช่น กาฬสินธุ์มหาสารคามศรีสะเกษ และนครราชสีมา เป็นต้น) จะมีนักท่องเที่ยวเข้ามาเที่ยวชมงานกันเป็นจำนวนมาก

### 7.3 ภูมิปัญญาท้องถิ่น ภาษาถิ่น

#### 7.3.1 ภาษาถิ่น โดย ประชากรมีกลุ่มชาติพันธุ์ต่าง ๆ ดังต่อไปนี้

- **กลุ่มภาษาไทย-ลาว** เป็นคนกลุ่มหลักในจังหวัดร้อยเอ็ด แบ่งย่อยเป็น 2 กลุ่ม ได้แก่

1. ชาวไทยอีสานเดิม คนกลุ่มนี้มีภาษาไทยที่เป็นเอกลักษณ์เรียกว่า "สำเนียงร้อยเอ็ด" ไม่พบการใช้สำเนียงนี้ในที่อื่นนอกจากร้อยเอ็ด เป็นกลุ่มภาษาเดียวในภาคอีสานที่จังหวัดอื่นไม่มี สันนิษฐานว่าเป็นชนพื้นเมืองร้อยเอ็ดในรุ่นแรกที่เข้ามาอาศัยไม่ต่ำกว่า 500 ปี จนวิวัฒนาการมีภาษาและสำเนียงของตนทางประเทศลาวได้กำหนดภาษาลาวไว้ 6 สำเนียง โดยสำเนียงร้อยเอ็ดนี้ทางประเทศลาวได้จัดให้เป็นภาษาลาวตะวันตก มีในเฉพาะในจังหวัดร้อยเอ็ดเท่านั้นและไม่พบการพูดสำเนียงนี้ในที่อื่นๆ รวมถึงประเทศลาวแต่ทั้งนี้และทั้งนั้นภาษาลาวจัดอยู่ตระกูลภาษาขร้า-ไท เช่นเดียวกับภาษาไทยทุกสำเนียง แต่ที่ถูกเรียกเป็นภาษาลาวเพราะทางการลาวใช้สำเนียงเวียงจันทน์เป็นภาษากลางในการจำแนก จึงทำให้สำเนียงร้อยเอ็ดถูกจัดให้อยู่ในกลุ่มลูกของภาษาลาวเนื่องจากมีความใกล้เคียงกับภาษาเวียงจันทน์มากกว่าทางกรุงเทพมหานคร

2. ชาวไทยอีสานใหม่ เป็นกลุ่มชาวไทยอีสานที่โยกย้ายกันในยุคต้นกรุงรัตนโกสินทร์เป็นต้นมา ไม่ว่าจะเป็นยุคสงครามหรือการเมือง คนไทยอีสานในกลุ่มนี้ไม่ได้ใช้สำเนียงร้อยเอ็ด แต่ใช้ภาษาอีสานที่มีในอีสานเหนือ, อีสานกลาง รวมถึงสำเนียงลาวใต้ที่พบในแขวงจำปาสัก, แขวงอัตตะปือ อีกทั้งมีการพบสำเนียงลาวเวียงจันทน์ที่โยกย้ายเข้ามาช่วงต้นกรุงรัตนโกสินทร์

• **กลุ่มภาษาเขมร** เป็นคนพื้นเมืองร้อยเอ็ด แต่มีบรรพบุรุษเชื้อสายเขมร อยู่ในอำเภอสุวรรณภูมิ และอำเภอเกษตรวิสัย กลุ่มคนเหล่านี้มีภาษาใกล้เคียงกับชาวเขมรในอีสานใต้ หรือที่เรียกกันว่าภาษาเขมรสูง แยกเป็นอีกสำเนียงหนึ่งในตระกูลภาษาเขมร โดยคนกัมพูชาฟังไม่ค่อยเข้าใจ แต่ชาวเขมรสูงในประเทศไทยสามารถฟังภาษาเขมรในกัมพูชาแตกฉาน

• **กลุ่มภาษาส่วย-กวย** เป็นคนที่อยู่ในจังหวัดร้อยเอ็ด มีเชื้อสายเป็นชาวส่วยหรือกวย อยู่บริเวณอำเภอสุวรรณภูมิ, อำเภอปทุมรัตน์ และอำเภอโพธิ์ทราย ติดต่อกับจังหวัดศรีสะเกษ ภาษา กวยจัดอยู่ในตระกูลภาษาออสโตร-เอเชียติก เช่นเดียวกับกลุ่มภาษามอญ-เขมร แต่ชาว กวยแยกสายออกมาเป็นเวลานานมาก จึงทำให้มีภาษาใหม่ ปัจจุบันภาษา กวยถูกแยกย่อยเป็นอีกกลุ่มภาษาคือกลุ่มภาษากะตู่ ภาษา ย่อย กวย

• **กลุ่มภูไทหรือผู้ไท** เป็นกลุ่มที่ตั้งถิ่นฐานในเขตอำเภอเมยวดี, อำเภอหนองพอก ซึ่งติดต่อกับจังหวัดกาฬสินธุ์, ยโสธร และมุกดาหาร คนกลุ่มนี้เข้ามาในประเทศไทยตั้งแต่ต้นกรุงรัตนโกสินทร์ ยาวจนถึงสมัยรัชกาลที่ 5 โดยในปัจจุบันคือแขวงหัวพัน, แขวงเชียงขวาง, แขวงพงสาลี รวมถึงดินแดนสิบสองจุไทย หรือในปัจจุบันคือจังหวัดเดียนเบียนฟูในประเทศเวียดนาม พูดภาษาผู้ไท และเรียกตนเองว่าไทหน้าหน้า เช่น ไทดำ นอกจากนี้ภาษาใกล้เคียงมากกับชาวไทพวน โดย "พวน" คือชื่อเมือง

• **กลุ่มไทย้อ** เป็นกลุ่มที่มีเชื้อสายมาจากแขวงคำมวน ประเทศลาว อาศัยอยู่ในเขตอำเภอโพธิ์ชัย ภาษาไทย้อจัดอยู่ในกลุ่มภาษาไทตะวันตกเฉียงใต้ ในประเทศไทยมีจำนวนกว่า 50,000 คน ถึงแม้ในอดีตจะมาจากฝั่งประเทศลาว แต่ชาติพันธุ์ไทย้อไม่ได้ถูกนับรวมกับกลุ่มภาษาลาวทั้ง 6 สำเนียงจากทางการ ภาษาไทย้อใกล้เคียงกับภาษาภูไท, ผู้ไท, พวน, ลาวโซ่ง และไทดำ

นอกจากนี้ยังมีกลุ่มคนอพยพเข้ามาอาศัยในจังหวัดร้อยเอ็ดในภายหลัง ได้แก่ กลุ่มชาวจีน, ชาวเวียดนาม, แวก

### 7.3.2 ศิลปินพื้นบ้านจังหวัดร้อยเอ็ด

1. นายจำปี อินอุ้นโชติ (ชายน้อย เหล่าตำแย) หมอลำสมชาย เงินล้าน เป็นหัวหน้าหมอลำสังข์สินไชย คณะสมชาย วิเศษศิลป์ หัวหน้าคณะหมอลำเรื่องต่อกลอนคณะดาวเทียมเดือน ที่อยู่ 105 หมู่ 6 บ้านเหล่าตำแย ตำบลสีแก้ว อำเภอเมือง จังหวัดร้อยเอ็ด

2. นายสมร พลีสักดิ์ หัวหน้าหนังประโมทัยหรือหนังตะลุงคณะประกาศสมาคมคี และเป็นหัวหน้าคณะหนังประโมทัย หรือหนังตะลุงคณะประกาศสมาคมคี ที่อยู่ 38 หมู่ 8 บ้านแต่ ตำบลธวัชบุรี อำเภอธวัชบุรีจังหวัดร้อยเอ็ด

3. นางรัฐจวน ดวงเด่น ศิลปินหมอลำที่มีชื่อเสียงในจังหวัดร้อยเอ็ด ที่อยู่สำนักงาน เลขที่ 12/10 ถนนกองพลสิบ ตำบลในเมือง อำเภอเมือง จังหวัดร้อยเอ็ด

4. นางทองใส ชินหนองแปน ศิลปินหมอลำที่มีชื่อเสียงในจังหวัดร้อยเอ็ด เป็นหัวหน้าคณะหมอลำเรื่องต่อกลอนคณะแสงคอคำ ที่อยู่ ต.ด.ส. อำเภอปทุมรัตน์ จังหวัดร้อยเอ็ด

5. นางกฤษณา วรณสุทธิ ศิลปินหมอลำที่มีชื่อเสียงในจังหวัดร้อยเอ็ด ที่อยู่ 489 หมู่ 14 ตำบลเหนือเมือง อำเภอเมือง จังหวัดร้อยเอ็ด

6. ปกัสรมา มาบุญธรรม นักร้องลูกทุ่งที่มีชื่อเสียงชาวจังหวัดร้อยเอ็ด สังกัดค่ายท็อปไลน์มิวสิค บ้านเกิด 38 หมู่ 16 บ้านหนองตาไก่ ตำบลสีแก้ว อำเภอเมือง จังหวัดร้อยเอ็ด

7. ผุสดี อินอุ้นโชติ (แอนนา อริสา) นักร้องลูกทุ่งที่มีชื่อเสียงชาวจังหวัดร้อยเอ็ด สังกัดค่ายนพพรซิลเวอร์โกลด์ บ้านเกิด 105 หมู่ 6 บ้านเหล่าตำแย ตำบลสีแก้ว อำเภอเมือง จังหวัดร้อยเอ็ด

### 7.3.3 ต้มเกลือสินเธาว์จากดินเค็ม

การผลิตเกลือสินเธาว์มีมานานตั้งแต่รับมรดกตกทอดอาชีพมาจากพ่อแม่ ส่วนการถ่ายทอดความรู้ภูมิปัญญา การต้มเกลือลักษณะนี้ จะพบในบางพื้นที่ ที่มีดินเค็ม เช่น ที่อำเภอบรบือ จังหวัดมหาสารคาม บ้านหนองตอ อำเภोजตุรพักตรพิมาน จังหวัดร้อยเอ็ด บ้านบ่อเกลือ อำเภอรวิชัยบุรี จังหวัดร้อยเอ็ด และจากการศึกษายังพบว่า มีการต้มเกลือลักษณะดังกล่าวในพื้นที่ ในเขตลุ่มแม่น้ำสงครามตอนล่าง เช่น ที่บ้านเสียว บ้านปะ บ้านท่าเรือ อำเภอนาหว้า จังหวัดนครพนม ซึ่งมีพื้นที่ติดต่อกับอำเภออากาศอำนวย จังหวัดสกลนคร

เกลือที่ใช้ในการปรุงรสอาหาร และประโยชน์ในการหมักปลาแดก (ปลาร้า) ซึ่งชาวบ้านจะผลิตเกลือไว้ใช้ เมื่อฤดูน้ำลดในช่วงเดือนพฤศจิกายน-ธันวาคม อันเป็นระยะเดียวกับการ ออกจับปลาตามลำน้ำลำห้วยใกล้หมู่บ้าน และลำน้ำสำคัญคือ ลำน้ำชี ลำน้ำมูล ลำน้ำสงคราม

ชาวบ้านที่ผลิตเกลืออย่างเดียว และนำขายอย่างเป็นล่ำเป็นสัน พ่อค้าจะมารับซื้อถึงแหล่งผลิตเพื่อนำไปจำหน่าย เกลือ เป็นอาหารแร่ธาตุที่มีความจำเป็นต่อร่างกาย นอกจากนั้นยังใช้ประโยชน์ในงานอุตสาหกรรม โรงงาน เช่น โรงงานทำกระเจก โรงงานฟอกหนัง เป็นต้น

เกลือที่ใช้อยู่โดยทั่วไปมี 2 ชนิด คือ เกลือสมุทร ที่ได้จากน้ำทะเลโดยวิธีการ นำน้ำทะเลมาตากเก็บไว้ให้ระเหยจนเหลือ แต่เม็ดเกลือและเกลือสินเธาว์ที่ได้จากดินเกลือที่อยู่ผิวดิน นอกจากนั้นยังมีน้ำขุ่นใต้ดิน ส่วนใหญ่จะพบมากในภาคตะวันออกเฉียงเหนือ

#### อุปกรณ์ที่ใช้ในการต้มเกลือ

- จอบสำหรับขุดดินเค็มที่ผิวดิน ไม้คาคหรือไม้กวาดเกลือ ปุ้งกี ไม้พาดรางเหล็ก
- รางไม้ขนาดใหญ่ เพื่อสกัดเอาน้ำเกลือจากดินเค็ม ท่อคอนกรีตภาชนะรับน้ำเค็ม
- กะบะรางเหล็กใช้เป็นภาชนะต้มเกลือ
- ปิ๊ปใช้ตวงปริมาณเม็ดเกลือใส่ถุง

### 7.3.4 ช่างแกะสลักทองทุ่งกุลาร้องไห้

ช่างแกะสลัก ช่างลายไทย ในภาคอีสาน หรือในจังหวัดร้อยเอ็ด "พ่อเลียบ แจ้งสนาม" ชาวอำเภอเกษตรวิสัย จังหวัดร้อยเอ็ด เป็นที่กล่าวถึงเป็นอันดับต้นๆ ประสบการณ์ในการการทำงานด้านศิลปกรรมยาวนานหลายสิบปี ไม่ว่าจะเป็นลายอุโบสถ ศาลา มณฑป ลายบั้งไฟเมืองศรีภูมิ แกะสลักหิน แกะเทียนพรรษา เป็นต้น จนได้รับรางวัลผู้ทำคุณประโยชน์ต่อกระทรวงวัฒนธรรมด้านศิลปะ ศิลปินพื้นบ้านอีสาน ศูนย์ศิลปหัตถกรรมพื้นบ้านแห่งดินแดนทุ่งกุลาร้องไห้

### 7.3.5 ช่างทำแคน จังหวัดร้อยเอ็ด

#### 7.3.5 ผ้าฝ้ายย้อมสีเปลือกไม้ บ้านโนนศึกษา ตำบลนาอุดม อำเภอโพหนอง จังหวัดร้อยเอ็ด

### 7.4 สินค้าพื้นเมืองและของที่ระลึก

จังหวัดร้อยเอ็ด มีแหล่งที่ผลิตผลิตภัณฑ์พื้นเมืองหลายประเภท อาทิ ผ้าไหม ที่บ้านหวายหลิม อำเภอทุ่งเขาหลวง มีผ้าไหมหลายชนิดมากมายทั้งสีล้วนลวดลายและความประณีต ร้อยเอ็ดได้ชื่อว่าเป็นแหล่งผลิตผ้าไหมชั้นเยี่ยม ได้รับรางวัลในการประกวดผ้าไหมหลายครั้ง แคน ที่บ้านสีแก้ว อำเภอเมืองร้อยเอ็ดเป็นแคนที่มีชื่อเสียงของประเทศไทย นอกจากนั้นยังมีการทำ พื้ม สำหรับทอผ้าที่บ้านเชียง อำเภอธวัชบุรี สามารถทำรายได้ให้แก่ราษฎรในหมู่บ้านเป็นอย่างมาก สำหรับร้านจำหน่ายผลิตภัณฑ์และของที่ระลึก ได้แก่ร้านจันเพ็ญ (หัตถกรรมใหม่) ถ.สุริยเดชบำรุง จำหน่ายผ้าไหม ผลิตภัณฑ์จากไหม ดอกไม้ไหม ฯลฯ

ร้านจรินทร์ 383-5 ถ.ผดุงพานิช โทร. 0 4351 1646 จำหน่ายผ้าไหม ผลิตภัณฑ์จากไหม ของที่ระลึก ฯลฯ



ร้านนกน้อย 63-5 ถ.ราษฎร์อุทิศ โทร. 0 4351 1159 จำหน่ายหมุยอ แหนม หมูเส้น หมูหยอง กุนเชียง  
ร้านยวนจิต 91/1 ถ.แจ้งสนิท (ตรงข้ามสถานีทดลองพืชไร่ร้อยเอ็ด) จำหน่าย ผลิตภัณฑ์พื้นเมือง ผ้าไหม  
ผ้าทอพื้นเมือง หมอนลายচিত ฯลฯ โทร. 0 4351 2077

ร้านร้อยเอ็ดไหมไทย 38-38/1 ถ.สันติสุข โทร. 0 4352 0185, 0 4351 3792 จำหน่าย ผลิตภัณฑ์  
ผ้าพื้นเมืองทุกชนิด

ศูนย์จำหน่ายผลิตภัณฑ์พื้นเมือง (ร้านไทยพัฒนา) หลังศาลากลาง ถ.ราชการดำเนิน จ.ร้อยเอ็ด โทร  
0 4351 1260 สถานที่รวบรวมและจำหน่ายผลิตภัณฑ์จากฝีมือของชาวบ้านในจังหวัด เช่น ผ้าไหมผ้าทอพื้นเมือง  
หมอนลายচিত เครื่องจักสาน เครื่องใช้พื้นเมือง ฯลฯ ศูนย์ผ้าไหมและหัตถกรรม 75 ถ.ราชการดำเนิน โทร  
0 4351 1582 จำหน่ายผลิตภัณฑ์ผ้าพื้นเมืองทุกชนิด

ศูนย์จำหน่ายผลิตภัณฑ์ OTOP อำเภอโพนทอง ตั้งอยู่ที่ 39 หมู่ 11 ตำบลแวง อำเภอโพนทอง ใกล้กับ  
แหลมพยอม เป็นร้านจำหน่ายสินค้าพื้นเมืองและสินค้าหนึ่งตำบลหนึ่งผลิตภัณฑ์ เช่น ไวน์น้ำผึ้ง, ไวน์องุ่น, ไวน์ข้าว  
เหนียวดำ, ผ้าฝ้าย, กระเป่า, ผ้าพันคอ เป็นต้น โทร. 0 4357 2196

ศูนย์แสดงสินค้าและจำหน่ายสินค้าพื้นเมืองหนึ่งตำบล หนึ่งผลิตภัณฑ์องค์การบริหารส่วนจังหวัด  
ร้อยเอ็ด ตั้งอยู่บนถนนเปรมประชาราษฎร์ (ด้านหลังสถานีตำรวจภูธรเมืองร้อยเอ็ด) ตำบลในเมือง อำเภอเมือง  
ร้อยเอ็ด จังหวัดร้อยเอ็ด จำหน่ายสินค้าหัตถกรรม อุตสาหกรรม ภูมิปัญญาชาวบ้าน หนึ่งตำบลหนึ่งผลิตภัณฑ์  
จากหมู่บ้านและชุมชนในจังหวัดร้อยเอ็ด เพื่อส่งเสริมสนับสนุนสินค้า (OTOP) ส่งเสริมและนำกลุ่มอาชีพ  
กลุ่มแม่บ้าน และเกษตรกรให้ผลิตสินค้าได้มาตรฐานเป็นที่ยอมรับของตลาดทั้งในประเทศและต่างประเทศ  
เป็นการเพิ่มช่องทางการจำหน่ายสินค้า เพื่อให้กลุ่มผู้ผลิตมีรายได้ มีคุณภาพชีวิตที่ดีขึ้นนอกจากนั้นยังเป็นการ  
ประชาสัมพันธ์สินค้า (OTOP) ให้เป็นที่นิยมอย่างแพร่หลาย โดยองค์การบริหารส่วนจังหวัดร้อยเอ็ดได้เลือกสรร  
สินค้าที่มีคุณภาพได้มาตรฐานจากกลุ่มอาชีพต่างๆ พร้อมด้วยสินค้าอุปโภคบริโภคในชีวิตประจำวันที่หลากหลาย  
มาจำหน่ายด้วยราคาที่ประหยัด

## 8. ทรัพยากรธรรมชาติ

### 8.1 แหล่งน้ำสำคัญของจังหวัดร้อยเอ็ด

จังหวัดร้อยเอ็ดมีพื้นที่อยู่ในเขตลุ่มน้ำชีและมูล มีพื้นที่รับน้ำฝนทั้งสิ้น 8,299.46 ตร.กม. หรือ  
ประมาณ 5,187,156 ไร่ มีแม่น้ำสำคัญ ได้แก่ แม่น้ำชี แม่น้ำยัง แม่น้ำมูล ลำน้ำเสียว ลำน้ำพลับพลา  
ลำน้ำเตา มีพื้นที่ในเขตชลประทาน 504,915 ไร่ มีแหล่งน้ำกักเก็บ จำนวน 1,737 แห่ง ได้แก่

1) แหล่งน้ำชลประทาน 474 แห่ง (ฝายขนาดใหญ่ 3 แห่ง/ อ่างเก็บน้ำขนาดกลาง 12 แห่ง/ อ่างเก็บน้ำ  
ขนาดเล็กประเภทอ่างและฝาย 312 แห่ง/โครงการพระราชดำริ 10 แห่ง/สถานีสูบน้ำด้วยไฟฟ้า 137แห่ง)

2) แหล่งน้ำขนาดเล็ก 1,263 แห่ง (หนองน้ำและคลองธรรมชาติขนาดเล็ก 1,046 แห่ง/แก้มลิงและ  
หนองน้ำธรรมชาติขนาดใหญ่ 110 แห่ง/ลำน้ำสาขาต่างๆ 105 แห่ง/โครงการป้องกันอุทกภัย 2 แห่ง)

3) ความต้องการใช้น้ำในด้านต่างๆ (เช่น ด้านเกษตร อุตสาหกรรม อุปโภค – บริโภค ฯลฯ)

- น้ำอุปโภค บริโภค 77.61 ล้าน ลบ.ม.

- น้ำอุตสาหกรรม 8.71 ล้าน ลบ.ม.

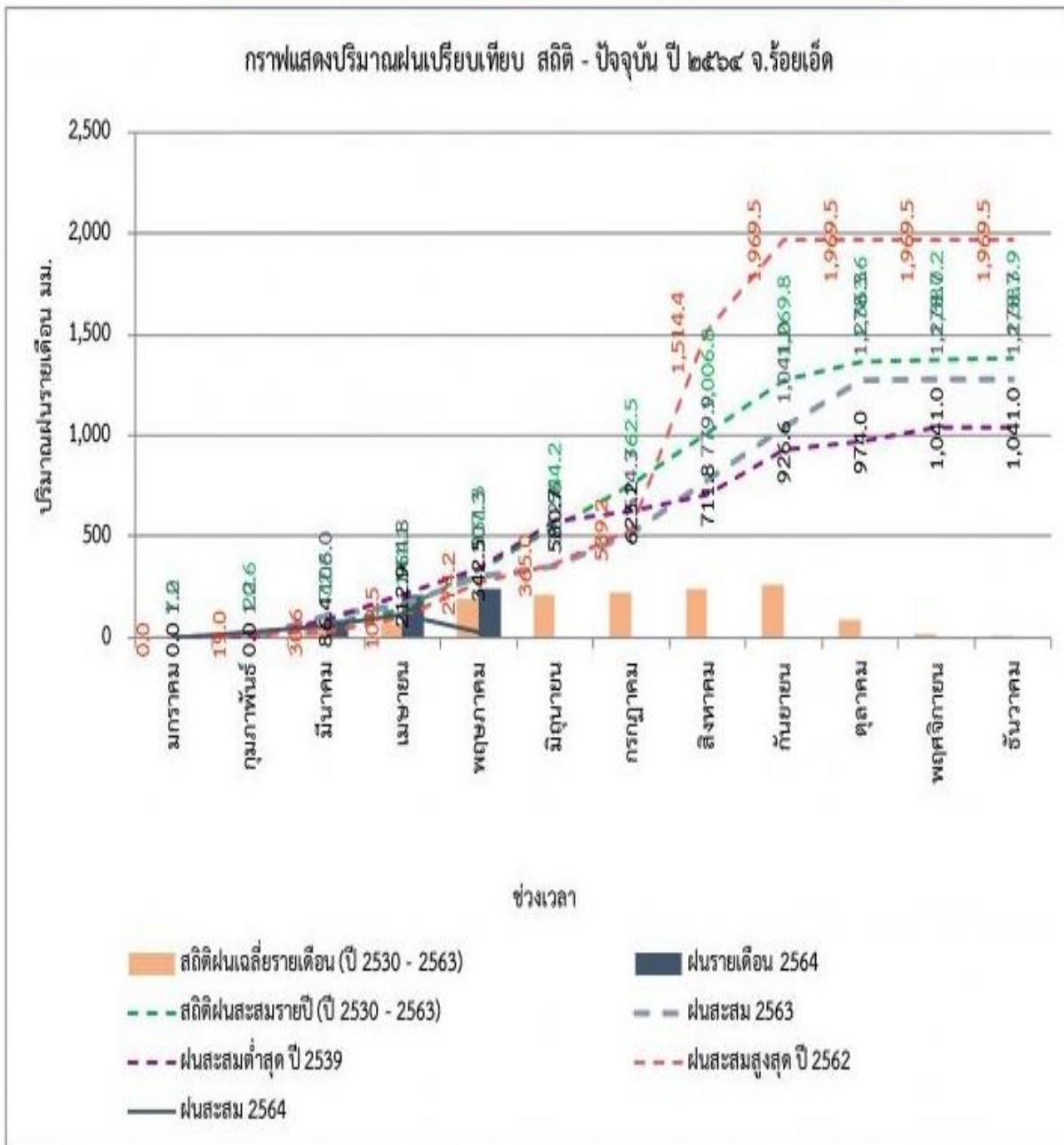
- น้ำปศุสัตว์ 7.34 ล้าน ลบ.ม.

- น้ำเพื่อการเกษตร 2,889.73 ล้าน ลบ.ม.

4) ปริมาณน้ำฝน

มีรายงาน ณ วันที่ 14 พฤษภาคม 2564 สถานีวัดน้ำฝนอ่างเก็บน้ำหนองหญ้าม้า โครงการชลประทานร้อยเอ็ด อำเภอเมืองร้อยเอ็ด จังหวัดร้อยเอ็ด ปริมาณน้ำฝน 0 มม. มีปริมาณน้ำฝนสะสม ตั้งแต่วันที่ 1 มกราคม – 13 พฤษภาคม 2564 รวม 238.0 มม.

ฝน 24 ชม. (มม.)	ฝนสะสมปี 2564 1 ม.ค. 64 - ปัจจุบัน	ฝนสะสมปี 2563	ฝนเฉลี่ยรายปี (15 ปี)	คิดเป็น (ร้อยละ)
0	238.0	1,278.7	1,383.9	17.19



5) อ่างเก็บน้ำขนาดกลาง

อ่างเก็บน้ำขนาดกลางในเขตจังหวัดร้อยเอ็ดทั้งหมด 12 แห่ง มีปริมาณรวม 16.574 ล้าน ลบ.ม. (24 %) รับน้ำได้อีก 52.768 ล้าน ลบ.ม. (76 %) ปัจจุบันอ่างเก็บน้ำ ขนาดกลาง 12 แห่ง มีปริมาณน้ำเก็บอยู่ระหว่าง 0 - 25 % จำนวน 6 แห่ง 26 - 50 % จำนวน 5 แห่ง 51 - 100 % จำนวน 1 แห่ง

ตารางที่ 57 : แสดงข้อมูลอ่างเก็บน้ำขนาดกลาง

ที่	ชื่ออ่างเก็บน้ำ	พื้นที่ชลประทาน (ไร่)	ปริมาณ ล้าน ลบ.ม.						ความจุ %	ฝน (มม.)
			ความจุเก็บกัก	ระดับน้ำในอ่าง	ปริมาณในอ่าง	น้ำใช้การได้	น้ำไหลลงอ่าง	น้ำระบาย		
1	อ่างฯ หนองหญ้าม้า	3,900	2.117	139.69	0.555	0.464	0	0	26	0
2	อ่างฯ ห้วยแอง	21,219	22.229	145.69	1.696	1.296	0	0	8	0
3	อ่างฯ ธวัชชัย	4,700	5.007	97.02	1.835	1.725	0	0	37	0
4	อ่างฯ ห้วยวังนอง	13,133	11.492	191.46	3.756	3.436	0	0	33	0
5	อ่างฯ ห้วยพุงใหญ่	13,012	7.800	194.61	4.034	3.584	0	0	52	0
6	อ่างฯ หนองท่าจอก	2,112	0.988	136.18	0.109	0.102	0	0.004	11	0
7	อ่างฯ หนองผือ	1,100	4.178	126.26	1.520	0.320	0	0	36	0
8	อ่างฯ ห้วยกุดแดง	2,098	2.806	101.93	1.235	0.935	0	0	44	0
9	อ่างฯ ห้วยกุดแคน	2,760	1.996	149.04	0.668	0.448	0	0	33	0
10	อ่างฯ ห้วยแล้ง	3,700	4.414	151.74	0.643	0.453	0	0	15	0
11	อ่างฯ ห้วยจานใต้	8,719	5.795	137.84	0.892	0.342	0	0	15	0.6
12	อ่างฯ หนองแวง	800	0.450	126.00	0.040	-0.010	0	0	9	0
รวม		77,253	39.342	1,697.46	16.983	13.095	0	0.004	24	0.6

ตารางที่ 58 : แสดงพื้นที่ชลประทานในเขตจังหวัดร้อยเอ็ด

ลำดับ	ชื่อโครงการ	พื้นที่ชลประทาน (ไร่)
อยู่ในความรับผิดชอบ โครงการชลประทานร้อยเอ็ด		
1	โครงการพระราชดำริ	12,179
อยู่ในความรับผิดชอบ โครงการส่งน้ำและบำรุงรักษาชีกกลาง		
2	สถานีสูบน้ำเขื่อนวังยาง	18,2505
3	สถานีสูบน้ำเขื่อนร้อยเอ็ด	36,888
4	สถานีสูบน้ำเขื่อนพนมไพร	42,555
อยู่ในความรับผิดชอบ โครงการส่งน้ำและบำรุงรักษาเสียวใหญ่		
5	ฝายในลำน้ำเสียวใหญ่ (11 แห่ง)	64,385
อยู่ในความรับผิดชอบ องค์กรปกครองส่วนท้องถิ่น		
6	โครงการชลประทานขนาดเล็ก	117,215
7	สถานีสูบน้ำด้วยไฟฟ้าขนาดเล็ก	311,151

รวมพื้นที่ชลประทานในเขตจังหวัดร้อยเอ็ด 679,876 ไร่

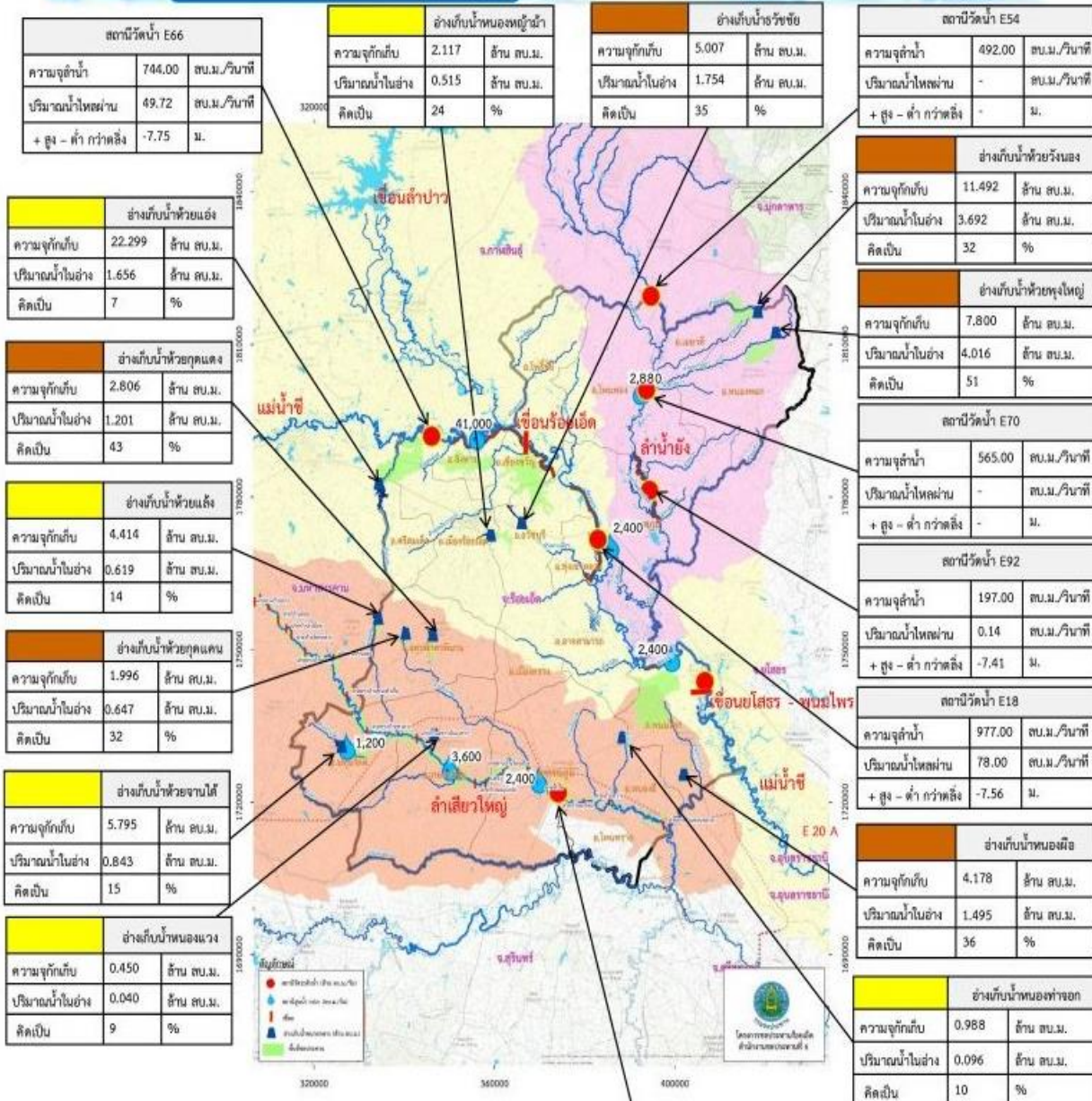


ศูนย์ประมวลวิเคราะห์สถานการณ์น้ำ

โครงการชลประทานร้อยเอ็ด

โทรศัพท์/โทรสาร 043 - 513824 /043 - 515035

วันที่ 14 พฤษภาคม 2564



ความจุลเก็บ	ปริมาณน้ำ ปัจจุบัน	% ของความจุ	ปริมาณน้ำใช้การ
69.342	16.574	24	12.686

**หมายเหตุ**

- ความจุมากกว่า 100 %
- ความจุระหว่าง 81 - 100 %
- ความจุระหว่าง 61 - 80 %
- ความจุ ระหว่าง 31 - 60 %
- ความจุน้อยกว่า 30 %

**สัญลักษณ์**

- ▲ อ่างเก็บน้ำขนาดกลาง
- สถานีวัดระดับน้ำ
- ขอบเขตจังหวัด
- พื้นที่ชลประทาน
- สถานีสูบน้ำ กปภ. (ลบ.ม./วัน)
- ขอบเขตอำเภอ
- แม่น้ำสายหลัก



## 8.2 ข้อมูลป่าไม้จังหวัดร้อยเอ็ด

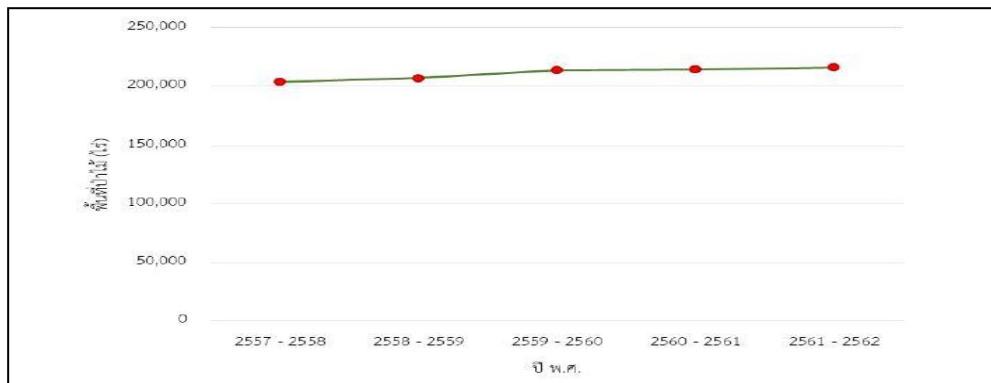
พื้นที่ป่าไม้ของจังหวัดร้อยเอ็ด ปี พ.ศ. 2561-2562 พบพื้นที่ป่าไม้ 215,993.24 ไร่ หรือร้อยละ 4.39 ของพื้นที่จังหวัด ประกอบด้วยป่าดิบเขา ป่าเต็งรัง และป่าเบญจพรรณ จำแนกเป็นป่าสงวนแห่งชาติและป่าไม้ถาวร ร้อยละ 3.2 ป่าวัฒนธรรม (ดอนปู่ตา ป่าช้า ป่าวัดป่า ป่าสาธารณะทำเลเลี้ยงสัตว์) ร้อยละ 1.19 ชนิดไม้สำคัญ ได้แก่ ยางนา ตะเคียน พะยูง เหียง เป็ดยาว และประดู่ เป็นต้น

ตารางที่ 59 : สถิติข้อมูลสภาพพื้นที่ป่าไม้ของจังหวัดร้อยเอ็ด ย้อนหลัง 5 ปี

รายละเอียด	ปี พ.ศ.				
	2557-2558	2558-2559	2559-2560	2560-2561	2561-2562
พื้นที่ป่าไม้ (ไร่)	203,762.51	206,865.08	213,728.69	214,224.58	215,993.24
ร้อยละของพื้นที่ป่าไม้	4.14	4.20	4.34	4.35	4.39

ที่มา : สำนักจัดการที่ดินป่าไม้ กรมป่าไม้ (ข้อมูล ณ เดือนสิงหาคม 2563)

การเปลี่ยนแปลงพื้นที่ป่าไม้จังหวัดร้อยเอ็ด สภาพพื้นที่ป่าไม้โดยรวมของจังหวัดร้อยเอ็ด มีจำนวนเพิ่มขึ้น 1,768.67 ไร่ หรือร้อยละ 0.83 จากในรอบปี 2560-2561 ดังตารางที่ 54



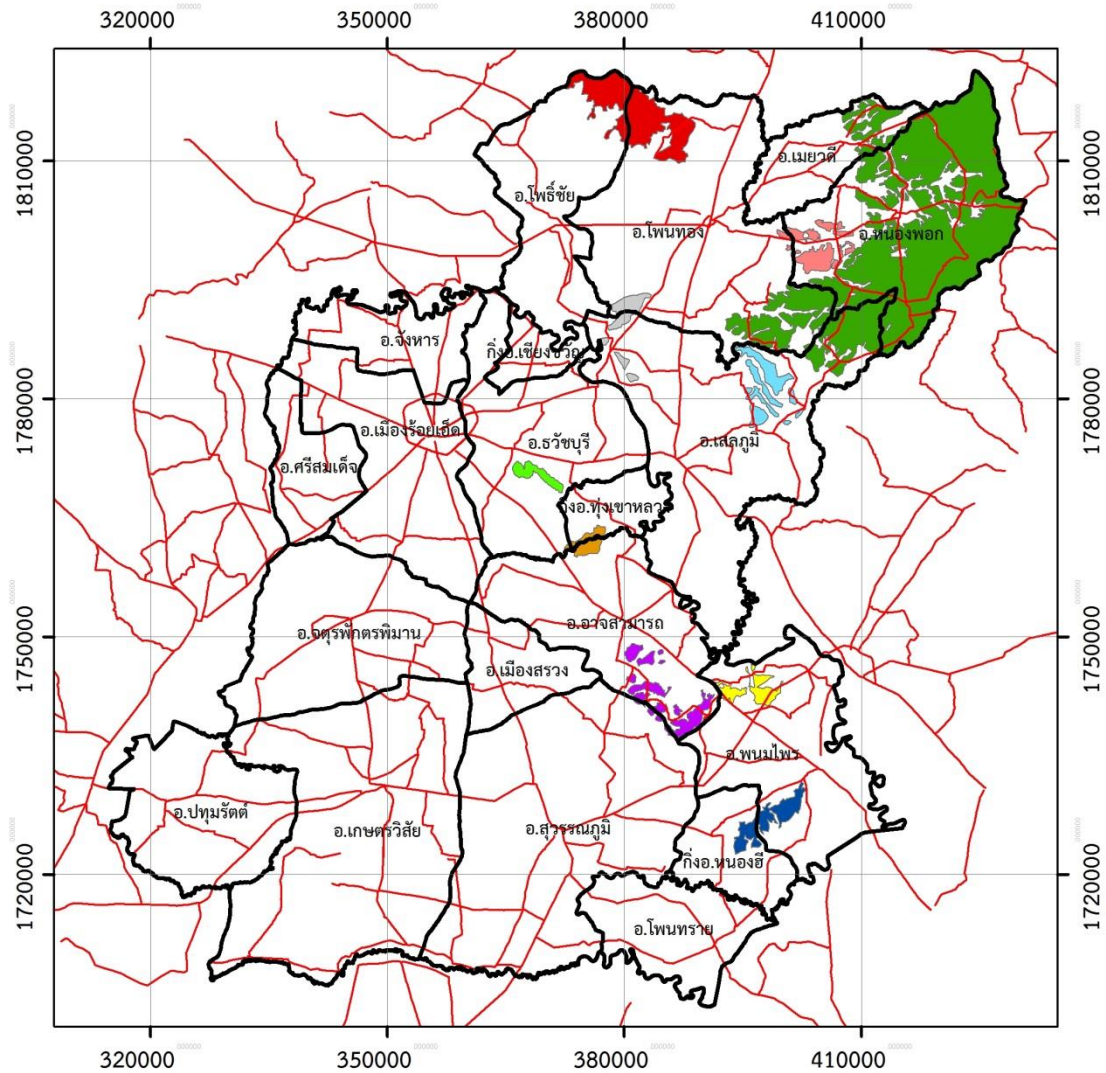
ภาพแผนภูมิข้อมูลสภาพพื้นที่ป่าไม้ของจังหวัดร้อยเอ็ด ย้อนหลัง 5 ปี

**ป่าสงวนแห่งชาติ** จังหวัดร้อยเอ็ดมีป่าสงวนแห่งชาติ 10 ป่า กระจายอยู่ในพื้นที่ 10 อำเภอ ดังนี้

1. ป่าสงวนแห่งชาติป่าดงมะอี อยู่ในท้องที่อำเภอโพนทอง อำเภอเมยวดี อำเภอหนองพอก อำเภอเสลภูมิ จังหวัดร้อยเอ็ด
2. ป่าสงวนแห่งชาติป่าดงแม่แฝด อยู่ในท้องที่อำเภอโพธิ์ชัย อำเภอโพนทอง จังหวัดร้อยเอ็ด
3. ป่าสงวนแห่งชาติป่าเป็ดก่า อยู่ในท้องที่อำเภอพนมไพร อำเภอหนองฮี จังหวัดร้อยเอ็ด
4. ป่าสงวนแห่งชาติป่าดงหนองกล้า อยู่ในท้องที่อำเภอทุ่งเขาหลวง อำเภอธวัชบุรี อำเภออาจสามารถ จังหวัดร้อยเอ็ด
5. ป่าสงวนแห่งชาติป่าคำใหญ่และป่าคำขวาง อยู่ในท้องที่อำเภออาจสามารถ จังหวัดร้อยเอ็ด
6. ป่าสงวนแห่งชาติป่าดงภูเงินและป่าดงหนองฟ้า อยู่ในท้องที่อำเภอเสลภูมิ จังหวัดร้อยเอ็ด
7. ป่าสงวนแห่งชาติป่าดงห้วยและป่าโคกสูง อยู่ในท้องที่อำเภอโพนทอง อำเภอเสลภูมิ จังหวัดร้อยเอ็ด
8. ป่าสงวนแห่งชาติป่าอู้มองและป่าหนองแวง อยู่ในท้องที่อำเภอพนมไพร จังหวัดร้อยเอ็ด
9. ป่าสงวนแห่งชาติป่าดงขี้เหล็ก อยู่ในท้องที่อำเภอธวัชบุรี จังหวัดร้อยเอ็ด
10. ป่าสงวนแห่งชาติป่าไม้ล้มและป่าโคกหนองบัว อยู่ในท้องที่อำเภอโพนทอง อำเภอหนองพอก จังหวัดร้อยเอ็ด

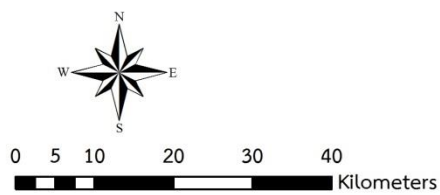


แผนที่แสดงป่าสงวนแห่งชาติ จังหวัดร้อยเอ็ด



เครื่องหมายแผนที่

- เขตอำเภอ
- เส้นทางคมนาคมสายหลัก
- 1. ป่าเบ็ดตัว 14,456 ไร่
- 2. ป่าดงแม่แฝด 49,375 ไร่
- 3. ป่าดงหนองกล้า 6,562 ไร่
- 4. ป่าดงขี้เหล็ก 5,506 ไร่
- 5. ป่าดงหินและป่าโคกสูง 9,287 ไร่
- 6. ป่าอู่มองและป่าหนองวาง 9,062 ไร่
- 7. ป่าดงภูเงินและดงหนองฟ้า 16,787 ไร่
- 8. ป่าคำใหญ่และป่าคำขวาง 17,431 ไร่
- 9. ป่าดงมะฮี 329,491 ไร่
- 10. ป่าไม้ล้มและป่าโคกหนองบัว 21,350 ไร่



Scale 1:750,000 Datum : WGS 1984

จัดทำโดย  
สำนักงานทรัพยากรธรรมชาติและสิ่งแวดล้อมจังหวัดร้อยเอ็ด

### 8.3 คุณภาพของทรัพยากรธรรมชาติ

#### 1. คุณภาพดิน

1) การใช้ประโยชน์จากที่ดิน จังหวัดร้อยเอ็ดมีพื้นที่ที่ตามกลุ่มประเภทของการใช้ที่ดิน แบ่งออกเป็น 4 ลักษณะและมีพื้นที่การเกษตรที่มีศักยภาพในการพัฒนาอธิบายตามตาราง ดังนี้

ตารางที่ 60 : แสดงประเภทการใช้ประโยชน์ที่ดิน

ที่	ประเภทการใช้ประโยชน์ที่ดิน	พื้นที่ (ไร่)	ร้อยละ
1	การเกษตร	3,241,254	62.49
2	ป่าไม้	116,225	2.24
3	แหล่งน้ำ	33,974	0.65
4	ที่อยู่อาศัย/อื่นๆ	1,795,703	34.62
รวม		5,187,156	100

ที่มา : สำนักงานทรัพยากรธรรมชาติและสิ่งแวดล้อมจังหวัดร้อยเอ็ด

2) สภาพดินที่มีปัญหา จังหวัดร้อยเอ็ด มีพื้นที่เพื่อการเกษตรถึงร้อยละ 62.49 ของพื้นที่ทั้งหมดมีปัญหา ดินขาดความอุดมสมบูรณ์จากพื้นที่ทั้งหมดของจังหวัด โดยเฉพาะดินส่วนใหญ่มีความอุดมสมบูรณ์ต่ำถึงต่ำมาก โดยมีพื้นที่ที่มีปัญหา รวมทั้งจากลักษณะดินในพื้นที่มีเนื้อดินค่อนข้างเป็นทรายและเป็นทรายจัดทำให้ไม่เหมาะสมต่อการใช้ประโยชน์

3) ปัญหาการใช้ที่ดินไม่มีประสิทธิภาพของเกษตรกร เนื่องจากขาดความรู้ ความเข้าใจในการอนุรักษ์ที่ถูกต้องและขาดการจัดการอย่างเหมาะสม

4) ปัญหาการชะล้างพังทลายของดิน โดยเฉพาะบริเวณตลิ่งบริเวณริมฝั่งแม่น้ำชีในพื้นที่จังหวัดร้อยเอ็ด

5) ปัญหาการแพร่กระจายของมลพิษทางดินจากการตกค้างของสารเคมีที่ใช้ในพื้นที่ปลูกพืชเศรษฐกิจในพื้นที่จังหวัดร้อยเอ็ด

ตารางที่ 61 : แสดงพื้นที่เกษตรที่มีศักยภาพในการพัฒนา

ที่	พื้นที่ที่พิจารณา	ตร.กม.	ไร่	ร้อยละของพื้นที่จังหวัด
1	พื้นที่จังหวัด	8,299.46	5,187,156	100.00
2	พื้นที่เกษตร	5,186.01	3,241,254	62.49
3	พื้นที่เหมาะสมกับการเพาะปลูก	3,788.77	2,367,984	45.65
4	พื้นที่มีศักยภาพพัฒนาระบบชลประทาน	1,030.24	643,900	12.41
	4.1 พัฒนาแล้ว โดยกรมชลประทาน	263.95	164,971	3.18
	4.2 พัฒนาแล้ว โดยส่วนราชการอื่น	227.23	142,018	2.74
	4.3 จะต้องพัฒนาต่อไป	539.06	336,911	6.50
5	พื้นที่ชลประทานน้ำน้อย	2,758.53	1,724,084	33.24
6	พื้นที่พัฒนาโดยสระเก็บน้ำชุมชน (ขนาด 0.2 mcm)	1,397.23	873,270	16.84

ที่มา : สำนักงานเกษตรจังหวัดร้อยเอ็ดและโครงการชลประทานจังหวัดร้อยเอ็ด

2. สภาพดินที่มีปัญหา จังหวัดร้อยเอ็ด มีพื้นที่เพื่อการเกษตรถึงร้อยละ 62.49 ของพื้นที่ทั้งหมด มีปัญหาดินขาดความอุดมสมบูรณ์จากพื้นที่ทั้งหมดของจังหวัด โดยสภาพดินส่วนใหญ่มีความอุดมสมบูรณ์ต่ำถึงต่ำมากโดยมีพื้นที่ที่มีปัญหา

ตารางที่ 62 : สภาพดินที่มีปัญหา

สภาพดินที่มีปัญหา	เนื้อที่ (ไร่)	ร้อยละ
ดินเค็ม	410,536	8.03
ดินทราย	1,204,180	23.54
ดินตื้น	62,898	1.23
พื้นที่ลาดชัน	34,980	0.68
ดินมีปฏิกริยาเป็นกรด	3,402,726	66.52
<b>รวม</b>	<b>5,115,320</b>	<b>100</b>

ที่มา : สำนักงานสิ่งแวดล้อมภาคที่ 12 จังหวัดอุบลราชธานี

## ส่วนที่ 2

### ยุทธศาสตร์ขององค์กรปกครองส่วนท้องถิ่น

#### 1. ความสัมพันธ์ระหว่างแผนพัฒนาระดับมหภาค

##### 1.1 ยุทธศาสตร์ชาติ 20 ปี

ในการพัฒนาไปสู่อนาคตที่พึงประสงค์นั้น จำเป็นต้องมีการวางแผนและกำหนดยุทธศาสตร์การพัฒนาในระยะยาวและกำหนดแนวทางการพัฒนาของทุกภาคส่วนให้ขับเคลื่อนไปในทิศทางเดียวกัน ดังนั้น จึงจำเป็นต้องกำหนดยุทธศาสตร์ชาติในระยะยาว เพื่อถ่ายทอดแนวทางพัฒนาสู่การปฏิบัติในแต่ละช่วงเวลาอย่างต่อเนื่องและมีการบูรณาการ และสร้างความเข้าใจถึงอนาคตของประเทศไทยร่วมกัน และเกิดการรวมพลังของทุกภาคส่วนในสังคมทั้งประชาชน เอกชน ประชาสังคมในการขับเคลื่อนการพัฒนาเพื่อสร้างและรักษาไว้ซึ่งผลประโยชน์แห่งชาติ เพื่อให้ประเทศมีขีดความสามารถในการแข่งขันมีรายได้สูงอยู่ในกลุ่มประเทศพัฒนาแล้ว คนไทยมีความสุข อยู่ดี กินดี สังคมมีความมั่นคงเสมอภาคและเป็นธรรม ซึ่งยุทธศาสตร์ชาติจะใช้เป็นกรอบแนวทางการพัฒนาในระยะ 20 ปีต่อจากนี้ไป

#### วิสัยทัศน์ประเทศไทย 2580

“ประเทศมีความมั่นคง มั่งคั่ง ยั่งยืน เป็นประเทศพัฒนาแล้วด้วยการพัฒนาตามหลักของปรัชญาเศรษฐกิจพอเพียง”หรือเป็นคติพจน์ประจำชาติว่า “มั่นคง มั่งคั่ง ยั่งยืน”

#### คำนิยาม

**ความมั่นคง** หมายถึง การมีความมั่นคงปลอดภัยจากภัยและการเปลี่ยนแปลงทั้งภายในประเทศและภายนอกประเทศในทุกระดับ ทั้งระดับประเทศ สังคม ชุมชน ครัวเรือน และปัจเจกบุคคล และมีความมั่นคงในทุกมิติทั้งมิติทางการทหาร เศรษฐกิจ สังคม สิ่งแวดล้อม และการเมือง เช่น ประเทศมีความมั่นคงในเอกราชและอธิปไตย มีการปกครองระบอบประชาธิปไตยที่มีพระมหากษัตริย์ทรงเป็นประมุข สถาบันชาติ ศาสนา พระมหากษัตริย์มีความเข้มแข็งเป็นศูนย์กลางและเป็นที่ยึดเหนี่ยวจิตใจของประชาชน มีระบบการเมืองที่มั่นคงเป็นกลไกที่นำไปสู่การบริหารประเทศที่ต่อเนื่องและโปร่งใสตามหลักธรรมาภิบาล สังคมมีความปรองดองและความสามัคคีสามารถผนึกกำลังเพื่อพัฒนาประเทศ ชุมชน มีความเข้มแข็ง ครอบครัวมีความอบอุ่น ประชาชนมีความมั่นคงในชีวิต มีงานและรายได้ที่มั่นคงพอเพียงกับการดำรงชีวิต มีการออมสำหรับวัยเกษียณ ความมั่นคงของอาหาร พลังงาน และน้ำ มีที่อยู่อาศัยและความปลอดภัยในชีวิตทรัพย์สิน

**ความมั่งคั่ง** หมายถึง ประเทศไทยมีการขยายตัวของเศรษฐกิจอย่างต่อเนื่องและมีความยั่งยืนจนเข้าสู่กลุ่มประเทศรายได้สูง ความเหลื่อมล้ำของการพัฒนาลดลง ประชากรมีความอยู่ดีมีสุขได้รับผลประโยชน์จากการพัฒนาอย่างเท่าเทียมกันมากขึ้น และมีการพัฒนาอย่างทั่วถึงทุกภาคส่วน มีคุณภาพชีวิตตามมาตรฐานขององค์การสหประชาชาติไม่มีประชาชนที่อยู่ในภาวะความยากจน เศรษฐกิจในประเทศมีความเข้มแข็ง ขณะเดียวกันต้องมีความสามารถในการแข่งขันกับประเทศต่าง ๆ ทั้งในตลาดโลกและตลาดภายในประเทศเพื่อให้สามารถสร้างรายได้ทั้งจากภายในและภายนอกประเทศ ตลอดจนมีการสร้างฐานเศรษฐกิจและสังคมแห่งอนาคตเพื่อให้สอดคล้องกับบริบทการพัฒนาที่เปลี่ยนแปลงไป และประเทศไทยมีบทบาทที่สำคัญในเวทีโลก และมีความสัมพันธ์ทางเศรษฐกิจและการค้าอย่างแน่นแฟ้นกับประเทศในภูมิภาคเอเชีย เป็นจุดสำคัญของการเชื่อมโยงในภูมิภาค ทั้งการคมนาคมขนส่ง การผลิต การค้า การลงทุน และการทำธุรกิจ เพื่อให้เป็นพลังในการพัฒนา นอกจากนี้ ยังมีความสมบูรณ์ในทุนที่จะสามารถสร้างการพัฒนาต่อเนื่องไป ได้แก่ ทุนมนุษย์ ทุนทางปัญญา ทุนทางการเงิน ทุนที่เป็นเครื่องมือเครื่องจักร ทุนทางสังคม และทุนทรัพยากรธรรมชาติและสิ่งแวดล้อม



**ความยั่งยืน** หมายถึง การพัฒนาที่สามารถสร้างความเจริญ รายได้และคุณภาพชีวิตของประชาชนให้เพิ่มขึ้นอย่างต่อเนื่อง ซึ่งเป็นการเจริญเติบโตของเศรษฐกิจที่อยู่บนหลักการใช้การรักษาและการฟื้นฟูฐานทรัพยากรธรรมชาติอย่างยั่งยืน ไม่ใช้ทรัพยากรธรรมชาติจนเกินพอดีไม่สร้างมลภาวะต่อสิ่งแวดล้อมจนเกินความสามารถในการรองรับและเยียวยาของระบบนิเวศ การผลิตและการบริโภคเป็นมิตรกับสิ่งแวดล้อม และสอดคล้องกับเป้าหมายการพัฒนาที่ยั่งยืน ทรัพยากรธรรมชาติมีความอุดมสมบูรณ์มากขึ้น และสิ่งแวดล้อมมีคุณภาพดีขึ้น คนมีความรับผิดชอบต่อสังคม มีความเอื้ออาทร เสียสละเพื่อผลประโยชน์ส่วนรวม รัฐบาลมีนโยบายที่มุ่งประโยชน์ส่วนรวมอย่างยั่งยืน และให้ความสำคัญกับการมีส่วนร่วมของประชาชน และทุกภาคส่วนในสังคมยึดถือและปฏิบัติตามหลักปรัชญาของเศรษฐกิจพอเพียงเพื่อการพัฒนาอย่างสมดุล มีเสถียรภาพ และยั่งยืน

**เป้าหมายการพัฒนาประเทศ** คือ “ประเทศชาติมั่นคง ประชาชนมีความสุข เศรษฐกิจพัฒนาอย่างต่อเนื่อง สังคมเป็นธรรม ฐานทรัพยากรธรรมชาติยั่งยืน” โดยยกระดับศักยภาพของประเทศในหลากหลายมิติ พัฒนาคนในทุกมิติและในทุกช่วงวัยให้เป็นคนดีเก่ง และมีคุณภาพ สร้างโอกาส และความเสมอภาคทางสังคม สร้างการเติบโตบนคุณภาพชีวิตที่เป็นมิตรกับสิ่งแวดล้อม และมีภาครัฐของประชาชนเพื่อประชาชนและประโยชน์ส่วนรวม

#### **ยุทธศาสตร์ชาติ**

เพื่อให้บรรลุวิสัยทัศน์ “ประเทศมีความมั่นคง มั่งคั่ง ยั่งยืน เป็นประเทศพัฒนาแล้วด้วยการพัฒนาตามหลักของปรัชญาเศรษฐกิจพอเพียง” นำไปสู่การพัฒนาให้คนไทยมีความสุขและตอบสนองต่อการบรรลุ ซึ่งผลประโยชน์แห่งชาติในการพัฒนาคุณภาพชีวิต สร้างรายได้ระดับสูง เป็นประเทศพัฒนาแล้ว และสร้างความสุขของคนไทย สังคมมีความมั่นคง เสมอภาคและเป็นธรรม ประเทศสามารถแข่งขันได้ในระบบเศรษฐกิจ จึงได้กำหนดยุทธศาสตร์เพื่อเป็นกรอบในการพัฒนาระยะยาว 6 ประเด็นยุทธศาสตร์การพัฒนาประกอบด้วย

#### **ยุทธศาสตร์ที่ 1 ด้านความมั่นคง**

##### **เป้าหมาย 20 ปี**

เป้าหมายที่ 1 ประชาชนอยู่ดี กินดี มีความสุข

เป้าหมายที่ 2 บ้านเมืองมีความมั่นคงในทุกมิติและทุกระดับ

เป้าหมายที่ 3 กองทัพ หน่วยงานด้านความมั่นคง ภาครัฐ เอกชนและภาคประชาชน มีความพร้อมในการป้องกันและแก้ไขปัญหาความมั่นคง

เป้าหมายที่ 4 ประเทศไทยมีบทบาทด้านความมั่นคงเป็นที่ชื่นชมและได้รับการยอมรับโดยประชาคมระหว่างประเทศ

เป้าหมายที่ 5 การบริหารจัดการความมั่นคงมีผลสำเร็จที่เป็นรูปธรรมอย่างมีประสิทธิภาพ

##### **ตัวชี้วัดเป้าหมาย**

ตัวชี้วัดที่ 1 ความสุขของประชาชนชาวไทย

ตัวชี้วัดที่ 2 ความมั่นคงปลอดภัยของประเทศ

ตัวชี้วัดที่ 3 ความพร้อมของกองทัพ หน่วยงานด้านความมั่นคง และการมีส่วนร่วมของภาครัฐ ภาคเอกชน และภาคประชาชนในการป้องกันและแก้ไขปัญหาความมั่นคง

ตัวชี้วัดที่ 4 บทบาทและการยอมรับในด้านความมั่นคงของประเทศไทยในประชาคมระหว่างประเทศ

ตัวชี้วัดที่ 5 ประสิทธิภาพการบริหารจัดการความมั่นคงแบบองค์รวม

## ประเด็นยุทธศาสตร์ ประกอบด้วย 5 ประเด็นหลัก

### 1. การรักษาความสงบภายในประเทศ

- พัฒนาและเสริมสร้างคนในทุกภาคส่วนให้มีความเข้มแข็ง มีความพร้อม ตระหนักในเรื่องความมั่นคง และมีส่วนร่วมในการแก้ไขปัญหา
- พัฒนาและเสริมสร้างความจงรักภักดีต่อสถาบันหลักของชาติ
- พัฒนาและเสริมสร้างการเมืองในระบอบประชาธิปไตยอันมีพระมหากษัตริย์ทรงเป็นประมุขที่มีเสถียรภาพและมีธรรมาภิบาลเห็นแก่ประโยชน์ของประเทศชาติมากกว่าประโยชน์ส่วนตน
- พัฒนาและเสริมกลไกที่สามารถป้องกันและขจัดสาเหตุของประเด็นปัญหาความมั่นคงที่สำคัญ

### 2. ป้องกันและแก้ไขปัญหาที่มีผลกระทบต่อความมั่นคง

- แก้ไขปัญหาความมั่นคงในปัจจุบัน
- ติดตาม เฝ้าระวัง ป้องกัน และแก้ไขปัญหาที่อาจอุบัติใหม่
- สร้างความปลอดภัยและความสันติสุขอย่างถาวรในพื้นที่จังหวัดชายแดนใต้
- รักษาความมั่นคงและผลประโยชน์ทางทรัพยากรธรรมชาติและสิ่งแวดล้อมทางบกและทางทะเล

### 3. พัฒนาศักยภาพของประเทศให้พร้อมเผชิญภัยคุกคามที่กระทบต่อความมั่นคงของชาติ

- พัฒนาระบบงานข่าวกรองแห่งชาติแบบบูรณาการอย่างมีประสิทธิภาพ
- พัฒนาและฝึกพลกำลังอำนาจแห่งชาติ กองทัพและหน่วยงานความมั่นคง รวมทั้งภาครัฐ และภาคประชาชนให้พร้อมป้องกันและรักษาอธิปไตยของประเทศ และเผชิญภัยคุกคามได้ทุกมิติทุกรูปแบบและทันสมัย
- พัฒนาระบบเตรียมพร้อมแห่งชาติและการบริหารจัดการภัยคุกคามให้มีประสิทธิภาพ

### 4. บูรณาการความร่วมมือด้านความมั่นคงกับอาเซียนและนานาชาติ รวมถึงองค์กรภาครัฐและที่มิใช่ภาครัฐ

- เสริมสร้างและรักษาคุณภาพสภาวะแวดล้อมระหว่างประเทศ
- เสริมสร้างและดำรงไว้ซึ่งสันติภาพและความมั่นคงของภูมิภาค
- ร่วมมือทางการพัฒนากับประเทศเพื่อนบ้าน ภูมิภาค โลก รวมถึงองค์กรภาครัฐและที่มิใช่ภาครัฐ

### 5. พัฒนากลไกการบริหารจัดการความมั่นคงแบบบูรณาการ

- พัฒนากลไกให้พร้อมสำหรับการติดตามเฝ้าระวัง แจ้งเตือน ป้องกัน และแก้ไขปัญหาความมั่นคงแบบองค์รวมอย่างเป็นรูปธรรม
- บริหารจัดการความมั่นคงให้อื้ออานวยต่อการพัฒนาประเทศในมิติอื่นๆ
- พัฒนากลไกและองค์การขับเคลื่อนยุทธศาสตร์ชาติด้านความมั่นคง

## ยุทธศาสตร์ที่ 2 ด้านการสร้างความสามารถในการแข่งขัน

### เป้าหมาย 20 ปี

- เป้าหมายที่ 1 ประเทศเป็นประเทศที่พัฒนาแล้วเศรษฐกิจเติบโตอย่างมีเสถียรภาพและยั่งยืน
- เป้าหมายที่ 2 ประเทศมีขีดความสามารถในการแข่งขันสูงขึ้น

### ตัวชี้วัดเป้าหมาย

ตัวชี้วัดที่ 1 รายได้ประชาชาติ การขยายตัวของผลิตภัณฑ์มวลรวมภายในประเทศ และการกระจายรายได้

ตัวชี้วัดที่ 2 ผลผลิตภาพการผลิตของประเทศ ทั้งในปัจจุบันการผลิตและแรงงาน

ตัวชี้วัดที่ 3 การลงทุนเพื่อวิจัยและพัฒนา

ตัวชี้วัดที่ 4 ความสามารถในการแข่งขันของประเทศ

### ประเด็นยุทธศาสตร์ ประกอบด้วย 5 ประเด็นหลัก

#### 1. การเกษตรสร้างมูลค่า

- เกษตรอัตลักษณ์พื้นถิ่น ส่งเสริมการนำอัตลักษณ์พื้นถิ่นและภูมิปัญญาท้องถิ่นของประเทศไทยมาเป็นผลิตภัณฑ์การเกษตร

- เกษตรปลอดภัย ให้ความรู้ สนับสนุนกลไกตลาด เปลี่ยนผ่านสู่เกษตรอินทรีย์
- เกษตรชีวภาพ ผลิตภัณฑ์มูลค่าสูงจากฐานเกษตรกรรม ฐานทรัพยากรชีวภาพ
- เกษตรแปรรูป เพิ่มมูลค่าในผลิตภัณฑ์และสินค้าเกษตรพรีเมียม
- เกษตรอัจฉริยะ นำเทคโนโลยีและนวัตกรรมมาประยุกต์ใช้ในการพัฒนา

#### 2. อุตสาหกรรมและบริการแห่งอนาคต

- อุตสาหกรรมชีวภาพ
- อุตสาหกรรมและบริการการแพทย์ครบวงจร
- อุตสาหกรรมและบริการดิจิทัล ข้อมูล และปัญญาประดิษฐ์
- อุตสาหกรรมและบริการขนส่งและโลจิสติกส์
- อุตสาหกรรมความมั่นคงของประเทศ

#### 3. สร้างความหลากหลายด้านการท่องเที่ยว

- ท่องเที่ยวเชิงสร้างสรรค์และนวัตกรรมการ
- ท่องเที่ยวเชิงธุรกิจ
- ท่องเที่ยวเชิงสุขภาพ ความงาม และแพทย์แผนไทย
- ท่องเที่ยวสำราญทางน้ำ
- ท่องเที่ยวเชื่อมโยงภูมิภาค

#### 4. โครงสร้างพื้นฐาน เชื่อมไทย เชื่อมโลก

- การเชื่อมโยงโครงข่ายคมนาคมไร้รอยต่อ
- การสร้างและพัฒนาเขตเศรษฐกิจพิเศษ
- การเพิ่มพื้นที่และเมืองเศรษฐกิจ
- การพัฒนาโครงสร้างพื้นฐานเทคโนโลยีสมัยใหม่
- การรักษาและเสริมสร้างเสถียรภาพทางเศรษฐกิจมหภาค

#### 5. พัฒนาเศรษฐกิจบนพื้นฐานผู้ประกอบการยุคใหม่

- การสร้างผู้ประกอบการอัจฉริยะ
- การสร้างโอกาสเข้าถึงบริการทางการเงิน
- การสร้างโอกาสเข้าถึงตลาด
- การสร้างโอกาสเข้าถึงข้อมูล
- การปรับบทบาทและโอกาสการเข้าถึงบริการภาครัฐ

### ยุทธศาสตร์ที่ 3 ด้านการพัฒนาและเสริมสร้างศักยภาพทรัพยากรมนุษย์

#### เป้าหมาย 20 ปี

เป้าหมายที่ 1 คนไทยเป็นคนดี คนเก่ง มีคุณภาพ พร้อมสำหรับวิถีชีวิตในศตวรรษที่ 21

เป้าหมายที่ 2 สังคมไทยมีสภาพแวดล้อมที่เอื้อและสนับสนุนต่อการพัฒนาคนตลอดช่วงชีวิต

#### ตัวชี้วัดเป้าหมาย

ตัวชี้วัดที่ 1 พัฒนาคุณภาพชีวิต สุขภาวะ และความเป็นอยู่ที่ดีของคนไทย

ตัวชี้วัดที่ 2 ผลสัมฤทธิ์ทางการศึกษาและการเรียนรู้ตลอดชีวิต

ตัวชี้วัดที่ 3 การพัฒนาสังคมและครอบครัวไทย

#### ประเด็นยุทธศาสตร์ ประกอบด้วย 7 ประเด็นหลัก

##### 1. ปรับเปลี่ยนค่านิยมและวัฒนธรรม

- การปลูกฝังค่านิยมและวัฒนธรรมผ่านการเลี้ยงดูในครอบครัว
- การบูรณาการเรื่องความซื่อสัตย์ วินัย คุณธรรม จริยธรรมในการจัดการเรียนการสอนในสถานศึกษา

- การสร้างความเข้มแข็งในสถาบันทางศาสนา

- การปลูกฝังค่านิยมและวัฒนธรรมโดยใช้ชุมชนเป็นฐาน

- การสร้างค่านิยมและวัฒนธรรมที่พึงประสงค์จากภาคธุรกิจ

- การใช้สื่อและสื่อมวลชนในการปลูกฝังค่านิยมและวัฒนธรรมของคนในสังคม

- การส่งเสริมให้คนไทยมีจิตสาธารณะและมีความรับผิดชอบต่อส่วนรวม

##### 2. พัฒนาศักยภาพคนตลอดช่วงชีวิต

- ช่วงการตั้งครรภ์/ปฐมวัย

- ช่วงวัยเรียน/วัยรุ่น

- ช่วงวัยแรงงาน

- ช่วงวัยสูงอายุ

##### 3. ปฏิรูปกระบวนการเรียนรู้ที่ตอบสนองต่อการเปลี่ยนแปลงในศตวรรษที่ 21

- การปรับเปลี่ยนระบบการเรียนรู้ให้เอื้อต่อการพัฒนาทักษะสำหรับศตวรรษที่ 21
- การเปลี่ยนโฉมบทบาทครูให้เป็นครูยุคใหม่
- การเพิ่มประสิทธิภาพระบบบริหารจัดการศึกษาในทุกๆระดับ ทุกประเภท
- พัฒนาระบบการเรียนรู้ตลอดชีวิต
- การสร้างความตื่นตัวให้คนไทยตระหนักถึงบทบาท ความรับผิดชอบและการวางตำแหน่งของประเทศไทยในภูมิภาคเอเชียอาคเนย์และประชาคมโลก

- การวางพื้นฐานระบบรองรับการเรียนรู้โดยใช้ดิจิทัลแพลตฟอร์ม

- การสร้างระบบการศึกษาเพื่อเป็นเลิศทางวิชาการระดับนานาชาติ

##### 4. ตระหนักถึงพหุปัญญาของมนุษย์ที่หลากหลาย

- การพัฒนาและส่งเสริมพหุปัญญาผ่านครอบครัว ระบบสถานศึกษาสภาพแวดล้อม รวมทั้งสื่อ
- การสร้างเส้นทางอาชีพ สภาพแวดล้อมทางการทำงาน และระบบสนับสนุนที่เหมาะสมสำหรับผู้มีความสามารถพิเศษผ่านกลไกต่าง ๆ

- การดึงดูดกลุ่มผู้เชี่ยวชาญต่างชาติและคนไทยที่มีความสามารถในต่างประเทศให้มาสร้างและพัฒนาเทคโนโลยีและนวัตกรรมให้กับประเทศ



**5. เสริมสร้างให้คนไทยมีสุขภาพที่ดี**

- การสร้างความรอบรู้ด้านสุขภาพ
- การป้องกันและควบคุมปัจจัยเสี่ยงที่คุกคามสุขภาพ
- การสร้างสภาพแวดล้อมที่เอื้อต่อการมีสุขภาพที่ดี
- การพัฒนาระบบบริการสุขภาพที่ทันสมัยสนับสนุนการสร้างสุขภาพที่ดี
- การส่งเสริมให้ชุมชนเป็นฐานในการสร้างสุขภาพที่ดีในทุกพื้นที่

**6. สร้างสภาพแวดล้อมที่เอื้อต่อการพัฒนาและเสริมสร้างศักยภาพทรัพยากรมนุษย์**

- การสร้างความอยู่ดีมีสุขของครอบครัวไทย
- การส่งเสริมบทบาทการมีส่วนร่วมของภาครัฐ ภาคเอกชน องค์กรปกครองส่วนท้องถิ่น

ครอบครัวและชุมชนในการพัฒนาทรัพยากรมนุษย์

- การปลูกฝังและพัฒนาทักษะนอกห้องเรียน
- การพัฒนาระบบฐานข้อมูลเพื่อการพัฒนาทรัพยากรมนุษย์

**7. เสริมสร้างศักยภาพการกีฬาในการสร้างคุณค่าทางสังคมและพัฒนาประเทศ**

- ส่งเสริมการออกกำลังกาย และกีฬาขั้นพื้นฐานให้กลายเป็นวิถีชีวิต
- การส่งเสริมให้ประชาชนมีส่วนร่วมในกิจกรรมออกกำลังกาย กีฬาและนันทนาการ
- การส่งเสริมการกีฬาเพื่อความเป็นเลิศและต่อยอดสู่ระดับอาชีพ
- การพัฒนาบุคลากรด้านการกีฬาและนันทนาการเพื่อรองรับการเติบโตของอุตสาหกรรมกีฬา

**ยุทธศาสตร์ที่ 4 ด้านการสร้างโอกาสและสร้างความเสมอภาคทางสังคม**

**เป้าหมาย 20 ปี**

เป้าหมายที่ 1 สร้างความเป็นธรรม และลดความเหลื่อมล้ำในทุกมิติ

เป้าหมายที่ 2 กระจายศูนย์กลางความเจริญทางเศรษฐกิจและสังคมเพิ่มโอกาสให้ทุกภาคส่วนเข้ามาเป็นกำลังของการพัฒนาประเทศในทุกกระดับเพื่อความสมานฉันท์

เป้าหมายที่ 3 เพิ่มขีดความสามารถของชุมชนท้องถิ่นในการพัฒนาการพึ่งพาตนเองและการจัดการตนเองเพื่อสร้างสังคมคุณภาพ

**ตัวชี้วัดเป้าหมาย**

ตัวชี้วัดที่ 1 ความแตกต่างของรายได้และการเข้าถึงบริการภาครัฐระหว่างกลุ่มประชากร

ตัวชี้วัดที่ 2 ความก้าวหน้าของการพัฒนาคน

ตัวชี้วัดที่ 3 ความก้าวหน้าในการพัฒนาจังหวัดในการเป็นศูนย์กลางความเจริญทางเศรษฐกิจ สังคม และเทคโนโลยี

ตัวชี้วัดที่ 4 คุณภาพชีวิตของประชากรสูงอายุ

**ประเด็นยุทธศาสตร์ ประกอบด้วย 4 ประเด็นหลัก**

**1. การลดความเหลื่อมล้ำ สร้างความเป็นธรรมในทุกมิติ**

- ปรับโครงสร้างทางเศรษฐกิจฐานราก
- ปฏิรูประบบภาษีและการคุ้มครองผู้บริโภค
- กระจายการถือครองที่ดินและการเข้าถึงทรัพยากร
- เพิ่มผลิตภาพและคุ้มครองแรงงานไทย ให้เป็นแรงงานฝีมือที่มีคุณภาพและความริเริ่ม

สร้างสรรค์ มีความปลอดภัยในการทำงาน

- สร้างหลักประกันทางสังคมที่ครอบคลุมและเหมาะสมกับคนทุกช่วงวัยทุกเพศสภาวะและทุกกลุ่ม

- ลงทุนทางสังคมแบบมุ่งเป้าเพื่อช่วยเหลือกลุ่มคนยากจนและกลุ่มผู้ด้อยโอกาสโดยตรง

- สร้างความเป็นธรรมในการเข้าถึงบริการสาธารณสุข และการศึกษาโดยเฉพาะสำหรับผู้มีรายได้น้อยและกลุ่มผู้ด้อยโอกาส

- สร้างความเป็นธรรมในการเข้าถึงกระบวนการยุติธรรมอย่างทั่วถึง

## 2. การกระจายศูนย์กลางความเจริญทางเศรษฐกิจ สังคมและเทคโนโลยี

- พัฒนาศูนย์กลางความเจริญทางเศรษฐกิจ สังคมและเทคโนโลยีในภูมิภาค

- กำหนดแผนพัฒนาเศรษฐกิจและสังคมของแต่ละกลุ่มจังหวัดในมิติต่างๆ

- จัดระบบเมืองที่เอื้อต่อการสร้างชีวิตและสังคมที่มีคุณภาพและปลอดภัยให้สามารถตอบสนองต่อสังคมสูงวัยและแนวโน้มของการขยายตัวของเมืองในอนาคต

- ปรับโครงสร้างและแก้ไขกฎหมายระเบียบบริหารราชการแผ่นดิน เพื่อวางระบบและกลไกการบริหารงานในระดับภาค กลุ่มจังหวัด

- สนับสนุนการพัฒนาพื้นที่บนพื้นฐานข้อมูลความรู้ เทคโนโลยีและนวัตกรรม

- พัฒนากำลังแรงงานในพื้นที่

## 3. การเสริมสร้างพลังทางสังคม

- สร้างสังคมเข้มแข็งที่แบ่งปัน ไม่ทอดทิ้งกัน และมีคุณธรรม

- การรองรับสังคมสูงวัยอย่างมีคุณภาพ

- สนับสนุนความร่วมมือระหว่างภาครัฐ ภาคเอกชน ภาควิชาการ ภาคประชาสังคมและภาคประชาชน

- ส่งเสริมความเสมอภาคทางเพศและบทบาทของสตรีในการสร้างสรรค์สังคม

- สนับสนุนการพัฒนาบนฐานทุนทางสังคมและวัฒนธรรม

- สนับสนุนการพัฒนาเทคโนโลยีสารสนเทศและสื่อสร้างสรรค์ เพื่อรองรับสังคมยุคดิจิทัล

## 4. การเพิ่มขีดความสามารถของชุมชนท้องถิ่นในการพัฒนาการพึ่งตนเองและการจัดการตนเอง

- ส่งเสริมการปรับพฤติกรรมในระดับครัวเรือน ให้มีขีดความสามารถในการจัดการวางแผนชีวิต สุขภาพ ครอบครัว การเงินและอาชีพ

- เสริมสร้างศักยภาพของชุมชนในการพึ่งตนเองและการพึ่งพากันเอง

- สร้างการมีส่วนร่วมของภาคส่วนต่างๆ เพื่อสร้างประชาธิปไตยชุมชน

- สร้างภูมิคุ้มกันทางปัญญาให้กับชุมชน

## ยุทธศาสตร์ที่ 5 ด้านการสร้างการเติบโตบนคุณภาพชีวิตที่เป็นมิตรต่อสิ่งแวดล้อม

### เป้าหมาย 20 ปี

เป้าหมายที่ 1 อนุรักษ์และรักษาทรัพยากรธรรมชาติ สิ่งแวดล้อม และวัฒนธรรมให้กับรุ่นต่อไป ได้ใช้อย่างยั่งยืน มีสมดุล

เป้าหมายที่ 2 พัฒนาและสร้างใหม่ฐานทรัพยากรธรรมชาติและสิ่งแวดล้อม เพื่อลดผลกระทบทางลบจากการพัฒนาเศรษฐกิจของประเทศ

เป้าหมายที่ 3 ใช้ประโยชน์และสร้างการเติบโตบนฐานทรัพยากรธรรมชาติและสิ่งแวดล้อมให้สมดุลภายในขีดความสามารถของระบบนิเวศน์

เป้าหมายที่ 4 ยกระดับกระบวนการทัศน์ เพื่อกำหนดอนาคตประเทศด้านทรัพยากรธรรมชาติและสิ่งแวดล้อม และวัฒนธรรม บนหลักของการมีส่วนร่วม และธรรมาภิบาล

**ตัวชี้วัดเป้าหมาย**

ตัวชี้วัดที่ 1 การเติบโตที่เป็นมิตรกับสิ่งแวดล้อม

ตัวชี้วัดที่ 2 สภาพแวดล้อมและทรัพยากรธรรมชาติที่เสื่อมโทรมได้รับการฟื้นฟู

ตัวชี้วัดที่ 3 พื้นที่สีเขียวที่เป็นมิตรกับสิ่งแวดล้อม

ตัวชี้วัดที่ 4 ปริมาณก๊าซเรือนกระจก มูลค่าเศรษฐกิจฐานชีวภาพ

**ประเด็นยุทธศาสตร์ ประกอบด้วย 6 ประเด็นหลัก**

**1. สร้างการเติบโตอย่างยั่งยืนบนสังคมเศรษฐกิจสีเขียว**

- เพิ่มมูลค่าของเศรษฐกิจฐานชีวภาพให้สอดคล้องกับยุทธศาสตร์ด้านการสร้างความสามารถในการแข่งขัน

- อนุรักษ์และฟื้นฟูความหลากหลายทางชีวภาพในและนอกถิ่นกำเนิด

- อนุรักษ์และฟื้นฟูแม่น้ำลำคลองและแหล่งน้ำธรรมชาติทั่วประเทศ

- รักษาและเพิ่มพื้นที่สีเขียวที่เป็นมิตรต่อสิ่งแวดล้อม

- ส่งเสริมการบริโภคและการผลิตที่ยั่งยืน

**2. สร้างการเติบโตอย่างยั่งยืนบนสังคมเศรษฐกิจภาคทะเล**

- เพิ่มมูลค่าของเศรษฐกิจฐานชีวภาพทางทะเล

- ปรับปรุง ฟื้นฟู และสร้างใหม่ทรัพยากรทางทะเลและชายฝั่งทั้งระบบ

- ฟื้นฟูชายหาดที่เป็นแหล่งท่องเที่ยว ชายฝั่งทะเลได้รับการป้องกันและแก้ไขทั้งระบบ และมี

นโยบายการจัดการชายฝั่งแบบบูรณาการอย่างเป็นองค์รวม

- พัฒนาและเพิ่มสัดส่วนกิจกรรมทางทะเลที่เป็นมิตรต่อสิ่งแวดล้อม

**3. สร้างการเติบโตอย่างยั่งยืนบนสังคมเศรษฐกิจที่เป็นมิตรต่อสภาพภูมิอากาศ**

- ลดการปล่อยก๊าซเรือนกระจก

- มีการปรับตัวเพื่อลดการสูญเสียและเสียหายจากภัยธรรมชาติและผลกระทบที่เกี่ยวข้องกับ

การเปลี่ยนแปลงสภาพภูมิอากาศ

- มุ่งเป้าสู่การลงทุนที่เป็นมิตรต่อสภาพภูมิอากาศในการพัฒนาโครงสร้างพื้นฐาน ของภาครัฐ

และภาคเอกชน

- พัฒนาและสร้างระบบรับมือการปรับตัวต่อโรคอุบัติใหม่และโรคอุบัติซ้ำที่เกิดจากการ

เปลี่ยนแปลงภูมิอากาศ

**4. พัฒนาพื้นที่เมือง ชนบท เกษตรกรรมและอุตสาหกรรมเชิงนิเวศ มุ่งเน้นความเป็นเมืองที่**

**เติบโต**

- จัดทำแผนผังภูมินิเวศเพื่อการพัฒนาเมือง ชนบท พื้นที่เกษตรกรรมและอุตสาหกรรม รวมถึง

พื้นที่อนุรักษ์ตามศักยภาพและความเหมาะสมทางภูมินิเวศอย่างมีเอกภาพ

- พัฒนาพื้นที่เมือง ชนบท เกษตรกรรม และอุตสาหกรรมเชิงนิเวศ ที่มีการบริหารจัดการตาม

แผนผังภูมินิเวศอย่างยั่งยืน

- จัดการมลพิษที่มีผลกระทบต่อสิ่งแวดล้อม และสารเคมีในภาคเกษตรทั้งระบบ ให้เป็นตามมาตรฐานสากลและค่ามาตรฐานสากล

- ส่งเสริมรักษา อนุรักษ์ ป่าไม้ และพัฒนาทรัพยากรธรรมชาติ มรดกทางสถาปัตยกรรมและศิลปวัฒนธรรม อัตลักษณ์ และวิถีชีวิตพื้นฐานบนธรรมชาติ และฐานวัฒนธรรมอย่างยั่งยืน

- พัฒนาเครือข่ายองค์กรพัฒนาเมืองและชุมชน รวมทั้งกลุ่มอาสาสมัครด้วยกลไกการมีส่วนร่วมของทุกภาคส่วนในท้องถิ่น

#### 5. พัฒนาความมั่นคงทางน้ำ พลังงาน และเกษตรที่เป็นมิตรต่อสิ่งแวดล้อม

- พัฒนาการจัดการน้ำเชิงลุ่มน้ำทั้งระบบเพื่อเพิ่มความมั่นคงด้านน้ำของประเทศ

- เพิ่มผลผลิตของน้ำทั้งระบบ ในการใช้น้ำอย่างประหยัด รู้คุณค่า และสร้างมูลค่าเพิ่มจากการใช้น้ำ ให้ทัดเทียมกับระดับสากล

- พัฒนาความมั่นคงพลังงานโดยลดความเข้มแข็งของการใช้พลังงาน

- พัฒนาความมั่นคงด้านการเกษตรและอาหารของประเทศและชุมชน ในมิติปริมาณ คุณภาพ ราคาและการเข้าถึงอาหาร

- เสริมสร้างระบบสาธารณสุขและอนามัยสิ่งแวดล้อม และยกระดับความสามารถในการป้องกันโรคอุบัติใหม่และอุบัติซ้ำ

#### 6. ยกระดับกระบวนการทัศน์ เพื่อกำหนดอนาคตประเทศ

- ส่งเสริมคุณลักษณะและพฤติกรรมที่พึงประสงค์ด้านสิ่งแวดล้อมและคุณภาพชีวิตที่ดีของคนไทย

- พัฒนาเครื่องมือ กลไกและระบบยุติธรรม และระบบประชาธิปไตยสิ่งแวดล้อม

- จัดโครงสร้างเชิงสถาบันเพื่อจัดการประเด็นร่วม ด้านการบริหารจัดการทรัพยากรธรรมชาติและสิ่งแวดล้อมที่สำคัญ

- พัฒนาและดำเนินโครงการที่ยกระดับกระบวนการทัศน์ เพื่อกำหนดอนาคตประเทศ ด้านทรัพยากรธรรมชาติ สิ่งแวดล้อมและวัฒนธรรม บนหลักของการมีส่วนร่วม และธรรมาภิบาล

#### ยุทธศาสตร์ที่ 6 ด้านการปรับสมดุลและพัฒนาระบบการบริหารจัดการภาครัฐ

##### เป้าหมาย 20 ปี

เป้าหมายที่ 1 ภาครัฐมีวัฒนธรรมการทำงานที่มุ่งผลสัมฤทธิ์และผลประโยชน์ส่วนรวม ตอบสนองความต้องการของประชาชนได้อย่างสะดวก รวดเร็ว โปร่งใส

เป้าหมายที่ 2 ภาครัฐมีขนาดที่เล็กลง พร้อมปรับตัวให้ทันต่อการเปลี่ยนแปลง

เป้าหมายที่ 3 ภาครัฐมีความโปร่งใส ปลอดการทุจริตและประพฤติมิชอบ

เป้าหมายที่ 4 กระบวนการยุติธรรม เป็นไปเพื่อประโยชน์ต่อส่วนร่วมของประเทศ

##### ตัวชี้วัดเป้าหมาย

ตัวชี้วัดที่ 1 ระดับความพึงพอใจของประชาชนต่อการให้บริการสาธารณะของภาครัฐ

ตัวชี้วัดที่ 2 ประสิทธิภาพของการบริการภาครัฐ

ตัวชี้วัดที่ 3 ระดับความโปร่งใส การทุจริต ประพฤติมิชอบ

ตัวชี้วัดที่ 4 ความเสมอภาคในกระบวนการยุติธรรม



### ประเด็นยุทธศาสตร์ ประกอบด้วย 6 ประเด็นหลัก

#### 1. ภาครัฐที่ยึดประชาชนเป็นศูนย์กลางตอบสนองความต้องการ และให้บริการอย่างสะดวก รวดเร็ว โปร่งใส

- การให้บริการสาธารณะของภาครัฐได้มาตรฐานสากลและเป็นระดับแนวหน้าของภูมิภาค
- ภาครัฐมีความเชื่อมโยงการให้บริการสาธารณะต่างๆ ผ่านการนำเทคโนโลยีดิจิทัลมา

ประยุกต์ใช้

#### 2. ภาครัฐบริหารงานแบบบูรณาการโดยมียุทธศาสตร์ชาติเป็นเป้าหมายและเชื่อมโยงการพัฒนาในทุกระดับ ทุกประเด็น ทุกภารกิจ และทุกพื้นที่

- ให้ยุทธศาสตร์ชาติเป็นกลไกขับเคลื่อนการพัฒนาประเทศ
- ระบบการเงินการคลังประเทศสนับสนุนการขับเคลื่อนยุทธศาสตร์ชาติ
- ระบบติดตามประเมินผลที่สะท้อนการบรรลุเป้าหมายยุทธศาสตร์ชาติในทุกระดับ

#### 3. ภาครัฐที่มีขนาดเล็กกลมกลืนเหมาะกับภารกิจเปิดกว้าง ส่งเสริมให้ประชาชนและทุกภาคส่วนมีส่วนร่วมในการพัฒนาประเทศ

- ภาครัฐมีขนาดที่เหมาะสม
- ทุกภาคส่วนมีส่วนร่วมในการพัฒนาประเทศ
- ส่งเสริมการกระจายอำนาจและสนับสนุนบทบาทชุมชนท้องถิ่นเป็นหน่วยงานที่มีสมรรถนะสูง

ตั้งอยู่บนหลักธรรมาภิบาล

#### 4. ภาครัฐมีความทันสมัย

- องค์กรภาครัฐมีความยืดหยุ่นเหมาะสมกับบริบทการพัฒนาประเทศ
- พัฒนาและปรับระบบวิธีการปฏิบัติราชการให้ทันสมัย

#### 5. บุคลากรภาครัฐเป็นคนดีและเก่ง ยึดหลักคุณธรรม มีจิตสำนึก มีความสามารถสูง มุ่งมั่นและเป็นมืออาชีพ

- ภาครัฐมีการบริหารกำลังคนที่มีความคล่องตัวยึดคุณธรรม
- บุคลากรภาครัฐยึดค่านิยมในการทำงานเพื่อประชาชน มีคุณธรรม และมีการพัฒนาตาม

เส้นทางความก้าวหน้าในอาชีพ

#### 6. ภาครัฐมีความโปร่งใส ปลอดภัย จริตและประพฤติมิชอบ ทุกภาคส่วนร่วมต่อต้านการ

ทุจริต

- ประชาชนและภาคีต่างๆ ในสังคมร่วมมือกันในการป้องกันการทุจริตและประพฤติมิชอบ
- บุคลากรภาครัฐยึดมั่นในหลักคุณธรรม จริยธรรมและความซื่อสัตย์สุจริต
- การปราบปรามการทุจริตประพฤติมิชอบมีประสิทธิภาพมีความเด็ดขาด เป็นธรรมและ

ตรวจสอบได้

- การบริหารจัดการการป้องกันและปราบปรามการทุจริตอย่างเป็นระบบแบบบูรณาการ

#### 7. กฎหมายมีความสอดคล้องเหมาะสมกับบริบทต่างๆ และมีเท่าที่จำเป็น

- ภาครัฐจัดให้มีกฎหมายที่สอดคล้องและเหมาะสมกับบริบทต่างๆ ที่เปลี่ยนแปลง
- มีกฎหมายเท่าที่จำเป็น
- การบังคับใช้กฎหมายอย่างมีประสิทธิภาพ

## 8. กระบวนการยุติธรรมเคารพสิทธิมนุษยชนและปฏิบัติต่อประชาชนโดยเสมอภาค

- บุคลากรและหน่วยงานในกระบวนการยุติธรรมเคารพและยึดมั่นในหลักประชาธิปไตย เคารพศักดิ์ศรีความเป็นมนุษย์ที่พึงได้รับการปฏิบัติอย่างเท่าเทียม
- ทุกหน่วยงานกระบวนการยุติธรรม มีบทบาทเชิงรุกร่วมกันในทุกขั้นตอนของการค้นหาความจริง
- หน่วยงานในกระบวนการยุติธรรมทั้งทางแพ่ง อาญาและปกครองมีเป้าหมายและยุทธศาสตร์ร่วมกัน
- ส่งเสริมระบบยุติธรรมทางเลือก ระบบยุติธรรมชุมชนและการมีส่วนร่วมของประชาชนในกระบวนการยุติธรรม
- พัฒนามาตรการอื่นแทนการลงโทษทางอาญา

### 1.2 แผนพัฒนาเศรษฐกิจและสังคมแห่งชาติ ฉบับที่ 12 (พ.ศ. 2560 – 2564)

#### 1. วิสัยทัศน์ “มั่นคง มั่งคั่ง ยั่งยืน”

#### 2. เป้าหมาย

1. การหลุดพ้นจากกับดักประเทศรายได้ปานกลางสู่รายได้สูง
2. การพัฒนาศักยภาพคนให้สนับสนุนการเจริญเติบโตของประเทศและการสร้างสังคมสูงวัยอย่างมีคุณภาพ
3. การลดความเหลื่อมล้ำในสังคม
4. การสร้างความเจริญเติบโตทางเศรษฐกิจและสังคมที่เป็นมิตรกับสิ่งแวดล้อม
5. การบริหารราชการแผ่นดินที่มีประสิทธิภาพ

#### 3. ยุทธศาสตร์และแนวทางการพัฒนาของแผนพัฒนาเศรษฐกิจและสังคมแห่งชาติ (ฉบับที่ 12) พ.ศ. 2560 – 2564

##### ยุทธศาสตร์ที่ 1 การเสริมสร้างและพัฒนาศักยภาพทุนมนุษย์

###### เป้าหมายการพัฒนา

เป้าหมายที่ 1 คนไทยทุกกลุ่มวัยมีทักษะและความรู้ความสามารถที่จะเป็นฐานในการพัฒนาประเทศ

เป้าหมายที่ 2 คนไทยมีการเรียนรู้อย่างต่อเนื่องตลอดชีวิต

เป้าหมายที่ 3 คนไทยมีพฤติกรรมเสี่ยงทางสุขภาพที่ลดลงและมีคุณภาพชีวิตที่ดีขึ้น

เป้าหมายที่ 4 คนไทยมีจิตสำนึกพลเมืองและมีค่านิยมตาม บรรทัดฐานที่ดีของสังคมไทย

##### ยุทธศาสตร์ที่ 2 การสร้างความเป็นธรรมลดความเหลื่อมล้ำในสังคม

###### เป้าหมายการพัฒนา

เป้าหมายที่ 1 ลดปัญหาความเหลื่อมล้ำด้านรายได้ของ กลุ่มคนที่มีฐานะทางเศรษฐกิจสังคมแตกต่างกันและแก้ไขปัญหาความยากจน

เป้าหมายที่ 2 เพิ่มโอกาสการเข้าถึงบริการพื้นฐานทางสังคมของภาครัฐ

##### ยุทธศาสตร์ที่ 3 การสร้างความเข้มแข็งทางเศรษฐกิจและแข่งขันได้อย่างยั่งยืน

###### เป้าหมายการพัฒนา

เป้าหมายที่ 1 เศรษฐกิจขยายตัวอย่างมีเสถียรภาพและยั่งยืน

เป้าหมายที่ 2 การสร้างความเข้มแข็งให้เศรษฐกิจรายสาขา

**ยุทธศาสตร์ที่ 4 การเติบโตที่เป็นมิตรกับสิ่งแวดล้อมเพื่อพัฒนาอย่างยั่งยืน**

**เป้าหมายการพัฒนา**

เป้าหมายที่ 1 เพิ่มพื้นที่ป่าไม้และแก้ไขปัญหาการบุกรุกที่ดินของรัฐ

เป้าหมายที่ 2 การใช้ประโยชน์ทรัพยากรน้ำในพื้นที่ 25 ลุ่มน้ำของประเทศอย่างมั่นคงปลอดภัยและเท่าเทียม

เป้าหมายที่ 3 สร้างคุณภาพสิ่งแวดล้อมที่ดี ลดมลพิษและผลกระทบต่อสุขภาพของประชาชนและระบบนิเวศน์

เป้าหมายที่ 4 เพิ่มศักยภาพในการลดการปล่อยก๊าซเรือนกระจก และเพิ่มขีดความสามารถในการปรับตัวต่อการเปลี่ยนแปลงสภาพภูมิอากาศ

**ยุทธศาสตร์ที่ 5 ความมั่นคง**

**เป้าหมายการพัฒนา**

เป้าหมายที่ 1 ปกป้องและเชิดชูสถาบันพระมหากษัตริย์ให้เป็นสถาบันหลักของประเทศตลอดไป

เป้าหมายที่ 2 ประเทศชาติมีความมั่นคงทุกมิติ และสังคมมีความสมานฉันท์เพิ่มขึ้น

เป้าหมายที่ 3 พื้นที่จังหวัดชายแดนใต้มีเศรษฐกิจดีขึ้นและประชาชนมีสันติสุขและปลอดภัย

เป้าหมายที่ 4 ประเทศไทยสามารถรับมือกับภัยคุกคามและมีความสัมพันธ์ระหว่างประเทศเพิ่มขึ้น

เป้าหมายที่ 5 ความเสี่ยงจากการก่อการร้าย ต่ำกว่าอันดับที่ 20 และดัชนีไซเบอร์ต่ำกว่าอันดับที่ 10 ของโลก

เป้าหมายที่ 6 สาธารณภัยต่างๆ มีแนวโน้มลดลง

**ยุทธศาสตร์ที่ 6 การเพิ่มประสิทธิภาพการบริหารจัดการในภาครัฐและธรรมาภิบาลในสังคมไทย**

**เป้าหมายการพัฒนา**

เป้าหมายที่ 1 เพิ่มประสิทธิภาพ การบริหารจัดการภาครัฐ และประสิทธิภาพการประกอบธุรกิจให้อยู่ในอันดับสองของอาเซียน

เป้าหมายที่ 2 เพิ่มจำนวนองค์กรปกครองส่วนท้องถิ่น ที่มีการบริหารจัดการที่ดี

เป้าหมายที่ 3 เพิ่มคะแนนดัชนีภาพลักษณ์คอร์รัปชันให้อยู่ สูงกว่าร้อยละ 50

เป้าหมายที่ 4 ลดข้อร้องเรียนของประชาชนที่ไม่ได้รับการอำนวยความสะดวกอย่างเสมอภาคเป็นธรรม

**ยุทธศาสตร์ที่ 7 การพัฒนาโครงสร้างพื้นฐานและระบบโลจิสติกส์**

**เป้าหมายการพัฒนา**

เป้าหมายที่ 1 การพัฒนาโครงสร้างพื้นฐานและระบบ โลจิสติกส์ในภาพรวม

เป้าหมายที่ 2 การพัฒนาโครงสร้างพื้นฐานด้านระบบคมนาคม

เป้าหมายที่ 3 การพัฒนาระบบ โลจิสติกส์

เป้าหมายที่ 4 การพัฒนาด้านพลังงาน

เป้าหมายที่ 5 การพัฒนาเศรษฐกิจดิจิทัล

เป้าหมายที่ 6 การพัฒนาสาธารณูปการ (น้ำประปา)

**ยุทธศาสตร์ที่ 8 วิทยาศาสตร์ เทคโนโลยี วิจัย และนวัตกรรม****เป้าหมายการพัฒนา**

เป้าหมายที่ 1 เพิ่มสัดส่วนค่าใช้จ่ายการลงทุนเพื่อการวิจัยและพัฒนา สู่ร้อยละ 1.5 ของ GDP และมีสัดส่วนการลงทุนวิจัยและพัฒนาของภาคเอกชนต่อภาครัฐเป็น 70:30

เป้าหมายที่ 2 เพิ่มจำนวนบุคลากรด้านการวิจัยและพัฒนาเป็น 25 คนต่อประชากร 10,000 คน

เป้าหมายที่ 3 เพิ่มอันดับความสามารถการแข่งขันโครงสร้างพื้นฐานด้านวิทยาศาสตร์และด้านเทคโนโลยี จัดโดย IMD ให้อยู่ในลำดับ 1 ใน 30

**ยุทธศาสตร์ที่ 9 การพัฒนาภูมิภาค เมือง และพื้นที่เศรษฐกิจ****เป้าหมายการพัฒนา**

เป้าหมายที่ 1 ช่องว่างรายได้ระหว่างภาคลดลง และมีการกระจายรายได้ของประชาชนอย่างเป็นธรรมมากขึ้น

เป้าหมายที่ 2 เมืองศูนย์กลางของจังหวัดเป็นเมืองน่าอยู่และปลอดภัย สิ่งแวดล้อมดี เศรษฐกิจดี และการเดินทางสะดวก

เป้าหมายที่ 3 พื้นที่ฐานเศรษฐกิจหลักมีระบบการผลิตที่เป็นมิตร ต่อสิ่งแวดล้อม

เป้าหมายที่ 4 พื้นที่เศรษฐกิจใหม่บริเวณชายแดนมีการพัฒนาที่เกิดผลเป็นรูปธรรม

**ยุทธศาสตร์ที่ 10 การต่างประเทศ ประเทศเพื่อนบ้าน และภูมิภาค****เป้าหมายการพัฒนา**

เป้าหมายที่ 1 ประเทศไทยมีบทบาทในภูมิภาคทั้งด้านโลจิสติกส์ การค้า การบริการและการลงทุน

เป้าหมายที่ 2 ประเทศไทยเป็นศูนย์กลางการกระจายความเจริญในภูมิภาคเอเชีย กลุ่มอาเซียน และอนุภูมิภาค

เป้าหมายที่ 3 ระบบห่วงโซ่มูลค่าในอนุภูมิภาค และภูมิภาคอาเซียน มีความเชื่อมโยงกันเพื่อรองรับการพัฒนาเศรษฐกิจอย่างต่อเนื่อง

เป้าหมายที่ 4 ไทยมีภาพลักษณ์ที่ดี เป็นที่เชื่อมั่นของนานาชาติในฐานะประเทศที่มาตรฐานดำเนินการต่างๆ เป็นไปตามมาตรฐานสากลและบรรทัดฐานระหว่างประเทศ

เป้าหมายที่ 5 ไทยเป็นหุ้นส่วนการพัฒนา ที่สำคัญทั้งในระดับ อนุภูมิภาคและภูมิภาค โดยมีส่วนร่วมสำคัญในการกำหนดบรรทัดฐานระหว่างประเทศ

เป้าหมายที่ 6 ภาคเอกชนไทย มีเครือข่ายและองค์ความรู้ ที่ส่งเสริมขีดความสามารถ ในการแข่งขัน การขยายตลาด ทั้งตลาดเดิมและตลาดใหม่

**1.3 คำแถลงนโยบายของคณะรัฐมนตรี พล.อ.ประยุทธ์ จันทร์โอชา นายกรัฐมนตรี แถลงต่อรัฐสภา วันพฤหัสบดีที่ 25 กรกฎาคม 2562****นโยบายหลัก 12 ด้าน**

1. การปกป้องและเชิดชูสถาบันพระมหากษัตริย์
2. การสร้างความมั่นคงและปลอดภัยของประเทศ และความสงบสุขของประเทศ
3. การทำนุบำรุงศาสนา ศิลปะและวัฒนธรรม
4. การสร้างบทบาทของไทยในเวทีโลก



5. การพัฒนาเศรษฐกิจและความสามารถในการแข่งขันของไทย
6. การพัฒนาเศรษฐกิจและการกระจายความเจริญสู่ภูมิภาค
7. การพัฒนาสร้างความเข้มแข็งจากฐานราก
8. การปฏิรูปกระบวนการเรียนรู้และการพัฒนาศักยภาพของคนไทยทุกช่วงวัย
9. การพัฒนาระบบสาธารณสุขและหลักประกันทางสังคม
10. การฟื้นฟูทรัพยากรธรรมชาติและการรักษาสิ่งแวดล้อมเพื่อสร้างการเติบโตอย่างยั่งยืน
11. การปฏิรูปการบริหารจัดการภาครัฐ
12. การป้องกันและปราบปรามการทุจริตและประพฤติมิชอบ และกระบวนการยุติธรรม

#### นโยบายเร่งด่วน 12 เรื่อง

1. การแก้ไขปัญหาในการดำรงชีวิตของประชาชน
2. การปรับปรุงระบบสวัสดิการและพัฒนาคุณภาพชีวิตของประชาชน
3. มาตรการเศรษฐกิจเพื่อรองรับความผันผวนของเศรษฐกิจโลก
4. การให้ความช่วยเหลือเกษตรกรและพัฒนานวัตกรรม
5. การยกระดับศักยภาพของแรงงาน
6. การวางฐานรากระบบเศรษฐกิจของประเทศสู่อนาคต
7. การเตรียมคนไทยสู่ศตวรรษที่ 21
8. การแก้ไขปัญหาทุจริตและประพฤติมิชอบในวงราชการทั้งฝ่ายการเมืองและฝ่ายราชการ

ประจำ

9. การแก้ไขปัญหายาเสพติดและสร้างความสงบสุขในพื้นที่ชายแดนภาคใต้
10. การพัฒนาระบบการให้บริการประชาชน
11. การจัดเตรียมมาตรการรองรับภัยแล้งและอุทกภัย
12. การสนับสนุนให้มีการศึกษา การรับฟังความคิดเห็นของประชาชนและการดำเนินการเพื่อ

แก้ไขเพิ่มเติมรัฐธรรมนูญ

#### 1.4 แผนพัฒนาภาคตะวันออกเฉียงเหนือ/แผนพัฒนากลุ่มจังหวัดตะวันออกเฉียงเหนือตอนกลาง/ แผนพัฒนาจังหวัดร้อยเอ็ด

##### 1. แผนพัฒนาภาคตะวันออกเฉียงเหนือ

##### วิสัยทัศน์

“พัฒนาอีสานสู่มิติใหม่ให้เป็น ศูนย์กลางเศรษฐกิจของอนุภาคลุ่มแม่น้ำโขง”

ประเด็นการพัฒนาภาคตะวันออกเฉียงเหนือ

ประเด็นการพัฒนาที่ 1 : บริหารจัดการน้ำให้เพียงพอต่อการพัฒนาเศรษฐกิจและคุณภาพชีวิตอย่างยั่งยืน

##### 1. แนวทางการพัฒนา

1.1 พัฒนาแหล่งน้ำเดิมและแหล่งน้ำธรรมชาติเพื่อเพิ่มประสิทธิภาพการกักเก็บ พัฒนาแหล่งน้ำใหม่ในพื้นที่โขง ชี มูล พัฒนาระบบส่งและกระจายน้ำ และบริหารจัดการน้ำแบบบูรณาการ

##### 2. เป้าหมายและตัวชี้วัด

2.1 พื้นที่ชลประทานเพิ่มขึ้น

### 3. แผนงาน

3.1 เพิ่มประสิทธิภาพบริหารจัดการน้ำเพื่อการพัฒนาที่ยั่งยืน

**ประเด็นการพัฒนาที่ 2 : แก้ปัญหาความยากจนและพัฒนาคุณภาพชีวิตผู้มีรายได้น้อยเพื่อลดความเหลื่อมล้ำทางสังคม**

#### 1. แนวทางการพัฒนา

1.1 พัฒนาอาชีพและรายได้ของผู้มีรายได้น้อย พัฒนาคุณภาพชีวิตและจัดสวัสดิการให้แก่ผู้สูงอายุ ผู้พิการ และผู้ด้อยโอกาส พัฒนาความรู้ ทักษะอาชีพ และการเรียนรู้ตลอดชีวิต

1.2 พัฒนาระบบการป้องกันและควบคุมโรคเฉพาะถิ่น แก้ปัญหาโรคพยาธิใบไม้ตับพื้นที่เสี่ยง

1.3 พัฒนาโภชนาการแม่และเด็ก

#### 2. เป้าหมายและตัวชี้วัด

2.1 สัดส่วนคนจน ลดลงเหลือร้อยละ 10.0

### 3. แผนงาน

3.1 พัฒนาอาชีพและคุณภาพชีวิตผู้มีรายได้น้อยเพื่อลดความเหลื่อมล้ำทางสังคม

3.2 พัฒนาระบบการป้องกันและควบคุมโรคพยาธิใบไม้ในตับและมะเร็งท่อน้ำดีในพื้นที่เสี่ยง

3.3 พัฒนาโภชนาการแม่และเด็ก

**ประเด็นการพัฒนาที่ 3 : สร้างความเข้มแข็งของฐานเศรษฐกิจภายในควบคู่กับการแก้ไขปัญหาทรัพยากรธรรมชาติและสิ่งแวดล้อม**

#### 1. แนวทางการพัฒนา

1.1 พัฒนาพื้นที่ทุ่งกุลาร้องไห้เป็นแหล่งผลิตข้าวหอมมะลิคุณภาพสูง

1.2 ส่งเสริมการปรับเปลี่ยนไปสู่สินค้าเกษตรชนิดใหม่ตามศักยภาพของพื้นที่ และความต้องการตลาด

1.3 ส่งเสริมและพัฒนาเศรษฐกิจฐานชีวภาพ (Bio Economy) ให้เป็นฐานรายได้ใหม่ที่สำคัญของภาค

1.4 ส่งเสริมและสนับสนุนธุรกิจ SMEs ธุรกิจ Startup และ วิสาหกิจชุมชน ผลิตสินค้าอุปโภคบริโภค

1.5 พัฒนาเมืองเป็นศูนย์กลางจังหวัดเป็นเมืองน่าอยู่

1.6 อนุรักษ์และส่งเสริมการฟื้นฟูทรัพยากรป่าไม้ให้คงความสมบูรณ์และรักษาความหลากหลายทางชีวภาพของพื้นที่ต้นน้ำและป่าธรรมชาติที่สำคัญ

1.7 ส่งเสริมและสนับสนุนการศึกษาวิจัยเพื่อพัฒนาความรู้เทคโนโลยี นวัตกรรมและความคิดสร้างสรรค์ในการพัฒนาภาค

#### 2. เป้าหมายและตัวชี้วัด

2.1 อัตราการขยายตัวการผลิตภาคเกษตร ขยายตัวเพิ่มขึ้นไม่ต่ำกว่าร้อยละ 1.5 ต่อปี

2.2 อัตราการเจริญเติบโตเศรษฐกิจของภาคขยายตัวเพิ่มขึ้นไม่ต่ำกว่าร้อยละ 3.5 ต่อปี

2.3 สัดส่วนพื้นที่ป่าไม้เพิ่มขึ้นไม่ต่ำกว่าร้อยละ 15 ต่อพื้นที่ภาค

### 3. แผนงาน

3.1 เพิ่มศักยภาพการผลิตข้าวหอมมะลิทุ่งกุลาร้องไห้สู่มาตรฐานเกษตรอินทรีย์

- 3.2 ส่งเสริมการปรับเปลี่ยนการผลิตสินค้าเกษตรไปสู่สินค้าชนิดใหม่ตามศักยภาพพื้นที่
- 3.3 เพิ่มศักยภาพการผลิตโคเนื้อและโคนมคุณภาพสูง
- 3.4 ส่งเสริมการผลิตเศรษฐกิจชีวภาพ (Bio Economy) ให้เป็นฐานรายได้ใหม่ที่สำคัญของภาค
- 3.5 ส่งเสริมอุตสาหกรรมขนาดย่อมเพื่อการส่งออกสู่ประเทศเพื่อนบ้าน
- 3.6 พัฒนาเมืองเป็นศูนย์กลางจังหวัดเป็นเมืองน่าอยู่
- 3.7 บริหารจัดทรัพยากรป่าไม้ และสิ่งแวดล้อมอย่างยั่งยืน
- 3.8 พัฒนานวัตกรรมเพื่อการพัฒนาภาค

**ประเด็นการพัฒนาที่ 4 : พัฒนาการท่องเที่ยวเชิงบูรณาการ**

**1. แนวทางการพัฒนา**

- 1.1 พัฒนาและส่งเสริมการท่องเที่ยวเชิงประเพณีวัฒนธรรมในทุกพื้นที่
- 1.2 พัฒนาและส่งเสริมการท่องเที่ยวอารยธรรมอีสานใต้
- 1.3 พัฒนาและส่งเสริมการท่องเที่ยววิถีชีวิตลุ่มแม่น้ำโขง
- 1.4 พัฒนาและส่งเสริมการท่องเที่ยวยุคก่อนประวัติศาสตร์
- 1.5 พัฒนาและส่งเสริมการท่องเที่ยวเชิงกีฬา
- 1.6 พัฒนาและส่งเสริมการท่องเที่ยวธรรมชาติ

**2. เป้าหมายและตัวชี้วัด**

- 2.1 รายได้การท่องเที่ยวเพิ่มขึ้นไม่ต่ำกว่าร้อยละ 10 ต่อปี

**3. แผนงาน**

- 3.1 ส่งเสริมและพัฒนากการท่องเที่ยวเชิงประเพณีวัฒนธรรม
- 3.2 ส่งเสริมและพัฒนากการท่องเที่ยว อารยธรรมอีสานใต้
- 3.3 ส่งเสริมและพัฒนากการท่องเที่ยววิถีชีวิตลุ่มแม่น้ำโขง
- 3.4 พัฒนาเศรษฐกิจฐานราก
- 3.5 ส่งเสริมและพัฒนากการท่องเที่ยวยุคก่อนประวัติศาสตร์
- 3.6 ส่งเสริมและพัฒนากการท่องเที่ยวเชิงกีฬา
- 3.7 พัฒนาและส่งเสริมการท่องเที่ยวธรรมชาติ

**ประเด็นการพัฒนาที่ 5 : ใช้โอกาสจากการพัฒนาโครงข่ายคมนาคมขนส่งเชื่อมโยงพื้นที่เศรษฐกิจหลักภาคกลางและพื้นที่ระเบียงเศรษฐกิจภาคตะวันออก (EEC) เพื่อพัฒนาเมือง และพื้นที่เศรษฐกิจใหม่**

**1. แนวทางการพัฒนา**

- 1.1 เร่งพัฒนาโครงสร้างพื้นฐาน ขนาดใหญ่ที่เชื่อมโยงภาคกับพื้นที่ เศรษฐกิจหลักภาคกลาง และพื้นที่ระเบียงเศรษฐกิจภาคตะวันออก (EEC) ให้แล้วเสร็จตามแผน
- 1.2 พัฒนาเมืองสำคัญให้เป็นเมืองศูนย์กลาง การค้า การลงทุน การบริการสุขภาพและศูนย์กลางการศึกษา
- 1.3 พัฒนาอุตสาหกรรมต่อเนื่องจากการพัฒนาระบบคมนาคม

**2. เป้าหมายและตัวชี้วัด**

- 2.1 อัตราการเจริญเติบโตเศรษฐกิจของภาคขยายตัวเพิ่มขึ้นไม่ต่ำกว่าร้อยละ 3.5 ต่อปี

**3. แผนงาน**

- 3.1 พัฒนาโครงข่ายคมนาคมขนส่งขนาดใหญ่และพัฒนาพื้นที่รอบสถานีขนส่งระบบรางในเมืองที่มีศักยภาพ ภาคตะวันออกเฉียงเหนือ

3.2 พัฒนาเมืองศูนย์กลางการค้า การลงทุน การบริการสุขภาพ และศูนย์กลางการศึกษา

3.3 พัฒนาอุตสาหกรรมต่อเนื่องจากการพัฒนาระบบคมนาคม

### **ประเด็นการพัฒนาที่ 6 : พัฒนาความร่วมมือกับประเทศเพื่อนบ้าน สร้างความเข้มแข็งเศรษฐกิจ แนวชายแดนและระเบียบเศรษฐกิจ**

#### **1. แนวทางการพัฒนา**

1.1 พัฒนาด้านชายแดน พัฒนาโครงสร้างพื้นฐานเชื่อมโยงชายแดน และพัฒนาพื้นที่เขตพัฒนาเศรษฐกิจพิเศษชายแดน

#### **2. เป้าหมายและตัวชี้วัด**

2.1 มูลค่าการค้าชายแดนเพิ่มขึ้นไม่ต่ำกว่าร้อยละ 20 ต่อปี

#### **3. แผนงาน**

3.1 สร้างความเข้มแข็งทางเศรษฐกิจตามแนวชายแดน และแนวระเบียบเศรษฐกิจ

### **2. แผนพัฒนากลุ่มจังหวัดภาคตะวันออกเฉียงเหนือตอนกลาง พ.ศ. 2561 – 2565**

กลุ่มจังหวัดภาคตะวันออกเฉียงเหนือตอนกลางได้กำหนดเป้าหมายการพัฒนาในกลุ่มจังหวัดในห้วงระยะเวลา พ.ศ. 2561 – 2564 เพื่อใช้เป็นกรอบแนวทางการพัฒนากลุ่มจังหวัด ภายใต้ผลการวิเคราะห์สภาพแวดล้อม ศักยภาพ บริบทของการพัฒนาที่ผ่านมาและในอนาคต รวมทั้งสภาพของปัญหาและความต้องการของประชาชน โดยมีเป้าหมายการพัฒนากลุ่มจังหวัดภาคตะวันออกเฉียงเหนือตอนกลางว่า “ศูนย์กลางอุตสาหกรรมแปรรูปสินค้าเกษตร เชื่อมโยงการบริการ การท่องเที่ยว และโลจิสติกส์สู่อนุภูมิภาคน้ำโขง” ต่อมาได้มีการทบทวนแผนพัฒนากลุ่มจังหวัดภายใต้สถานการณ์ที่เปลี่ยนแปลงและมีผลกระทบต่อการพัฒนา จึงได้กำหนดเป็นแผนพัฒนากลุ่มจังหวัดในห้วงระยะเวลา 5 ปี พ.ศ.2561 - 2565 มีเป้าหมายการพัฒนา ดังนี้

#### **วิสัยทัศน์**

“นวัตกรรมนำ เศรษฐกรรมและอุตสาหกรรม ศูนย์กลางระบบโลจิสติกส์และระบบราง เชื่อมโยงการค้า การบริการ และการท่องเที่ยวอย่างยั่งยืน”

#### **ตัวชี้วัดรวม**

1. ร้อยละที่เพิ่มขึ้นของผลิตภัณฑ์มวลรวมกลุ่มจังหวัด ร้อยละ 3
2. ร้อยละที่เพิ่มขึ้นของรายได้การท่องเที่ยวจังหวัด ร้อยละ 5.5

#### **ประเด็นการพัฒนากลุ่มจังหวัด**

**ประเด็นการพัฒนาที่ 1 : การเพิ่มศักยภาพการผลิตเกษตร และอุตสาหกรรมเกษตรให้สามารถแข่งขันได้อย่างยั่งยืน**

#### **1. วัตถุประสงค์**

- 1.1 สร้างมูลค่าเพิ่มให้กับภาคการเกษตร
- 1.2 เพิ่มคุณภาพผลผลิตทางการเกษตร และอุตสาหกรรมเกษตรให้ได้มาตรฐาน

#### **2. เป้าหมายและตัวชี้วัด**

- 2.1 ร้อยละของมูลค่าผลิตภัณฑ์มวลรวมภาคการเกษตรที่เพิ่มขึ้น ร้อยละ 2
- 2.2 จำนวนพื้นที่เกษตรกรรมยั่งยืน 1,334,000 ไร่
- 2.3 ร้อยละของมูลค่าผลิตภัณฑ์มวลรวมภาคอุตสาหกรรมที่เพิ่มขึ้น ร้อยละ 2

### 3. แนวทางการพัฒนา

- 3.1 เพิ่มประสิทธิภาพการบริหารจัดการน้ำเพื่อการพัฒนาที่ยั่งยืน
- 3.2 เพิ่มประสิทธิภาพและมาตรฐานการผลิตของสินค้าเกษตร
- 3.3 พัฒนาและสร้างมูลค่าเพิ่มสินค้าเกษตรและพืชเศรษฐกิจหลัก
- 3.4 พัฒนาศักยภาพตลาดสินค้าทางการเกษตร

### 4. แผนงานโครงการอย่างย่อ (Project Brief)

- 4.1 โครงการเพิ่มปริมาณน้ำเก็บกัก และระบบส่งน้ำ/ระบบกระจายน้ำเพื่อสนับสนุนการผลิตสินค้าเกษตรและแก้ปัญหาหน้าท่วมน้ำแล้ง
- 4.2 โครงการพัฒนาคุณภาพการผลิตและเพิ่มมูลค่าผลผลิตข้าวครบวงจร
- 4.3 โครงการพัฒนาคุณภาพและเพิ่มมูลค่าการผลิตอ้อยโรงงาน
- 4.4 โครงการพัฒนาคุณภาพและเพิ่มมูลค่าการผลิตมันสำปะหลัง
- 4.5 โครงการเพิ่มประสิทธิภาพการผลิตโคเนื้อคุณภาพครบวงจร
- 4.6 โครงการพัฒนาเกษตรกรรมยั่งยืน
- 4.7 โครงการพัฒนาพืชทางเลือกและพืชพลังงานทดแทน
- 4.8 โครงการพัฒนาอาหารเกษตรปลอดภัยและเกษตรอินทรีย์
- 4.9 โครงการเพิ่มมูลค่าสินค้าเกษตร
- 4.10 โครงการพัฒนาเมืองสมุนไพร
- 4.11 โครงการพัฒนาศักยภาพตลาดสินค้าเกษตรกลุ่มจังหวัด
- 4.12 โครงการพัฒนาตลาดระบบดิจิทัล Online

**ประเด็นการพัฒนาที่ 2 : การพัฒนาขีดความสามารถทางการแข่งขันด้านการค้า การบริการระบบโลจิสติกส์ ระบบราง อุตสาหกรรมอากาศยาน**

#### 1. วัตถุประสงค์

- 1.1 เพิ่มมูลค่าการค้าและการบริการกลุ่มจังหวัด
- 1.2 เพิ่มผลิตภาพแรงงานในกลุ่มจังหวัด
- 1.3 พัฒนาระบบโลจิสติกส์และระบบรางในกลุ่มจังหวัด

#### 2. เป้าหมายและตัวชี้วัด

- 2.1 ร้อยละที่เพิ่มขึ้นของมูลค่าผลิตภัณฑ์มวลรวมภาคการค้าและการบริการของกลุ่มจังหวัด

ร้อยละ 2

- 2.2 ร้อยละที่เพิ่มขึ้นของผลิตภาพแรงงาน ร้อยละ 3

### 3. แนวทางการพัฒนา

- 3.1 พัฒนาศักยภาพ SMEs และเครือข่ายผู้ประกอบการอย่างบูรณาการ
- 3.2 พัฒนาและเชื่อมโยงโครงข่ายคมนาคมเพื่อเพิ่มประสิทธิภาพระบบโลจิสติกส์และระบบราง
- 3.3 พัฒนาคุณภาพฝีมือแรงงานและเพิ่มทักษะแก่ผู้ประกอบการ
- 3.4 พัฒนาระบบตลาดผลิตภัณฑ์กลุ่มจังหวัด

### 4. แผนงานโครงการอย่างย่อ (Project Brief)

- 4.1 โครงการพัฒนา SMEs และเครือข่ายผู้ประกอบการอย่างบูรณาการ
- 4.2 โครงการสร้างและพัฒนาเครือข่ายอุตสาหกรรมรักษาสินค้าสิ่งแวดล้อมร้อยแก่นสารสินธุ์



- 4.3 โครงการพัฒนาและยกระดับคุณภาพผลิตภัณฑ์ให้ได้มาตรฐาน
- 4.4 โครงการพัฒนาโครงข่ายคมนาคมขนส่ง ระบบโลจิสติกส์และระบบราง
- 4.5 โครงการยกระดับฝีมือแรงงานและผู้ประกอบการ
- 4.6 โครงการส่งเสริมศักยภาพการตลาดผู้ประกอบการโรงสีข้าวเพื่อการส่งออก
- 4.7 โครงการพัฒนาระบบตลาดกลุ่มจังหวัด

### ประเด็นการพัฒนาที่ 3 : การเพิ่มศักยภาพ และยกระดับคุณภาพการท่องเที่ยวอย่างครบวงจร

#### 1. วัตถุประสงค์

- 1.1 เพิ่มจำนวนนักท่องเที่ยวกลุ่มจังหวัด
- 1.2 เพิ่มรายได้จากการท่องเที่ยวและผลิตภัณฑ์ที่เกี่ยวข้อง
- 1.3 จำนวนการพัฒนาแหล่งท่องเที่ยวเพิ่มขึ้น

#### 2. เป้าหมายและตัวชี้วัด

- 2.1 ร้อยละที่เพิ่มขึ้นของรายได้จากการท่องเที่ยวกลุ่มจังหวัด ร้อยละ 5
- 2.2 ร้อยละที่เพิ่มขึ้นของจำนวนนักท่องเที่ยวกลุ่มจังหวัด ร้อยละ 5
- 2.3 ร้อยละที่เพิ่มขึ้นของมูลค่าจากการจำหน่ายผลิตภัณฑ์ชุมชน ร้อยละ 5

#### 3. แนวทางการพัฒนา

- 3.1 พัฒนาศักยภาพแหล่งท่องเที่ยวและเชื่อมโยงกับผลิตภัณฑ์ชุมชน
- 3.2 พัฒนาเครือข่ายอุตสาหกรรมการท่องเที่ยวและบริการ
- 3.3 ส่งเสริมกิจกรรมและประชาสัมพันธ์การท่องเที่ยวกลุ่มจังหวัด
- 3.4 พัฒนาและยกระดับผลิตภัณฑ์ชุมชนให้ได้มาตรฐานและใหม่ให้เป็นศูนย์กลางแฟชั่นผ้าไหม

นานาชาติ

#### 4. แผนงานโครงการอย่างย่อ (Project Brief)

- 4.1 โครงการยกระดับแหล่งท่องเที่ยวกลุ่มจังหวัดให้ได้มาตรฐาน
- 4.2 โครงการพัฒนาระดับบริการการท่องเที่ยวกลุ่มจังหวัดให้ได้มาตรฐาน
- 4.3 โครงการยกระดับบริการการท่องเที่ยวโดยใช้ผลิตภัณฑ์ชุมชน
- 4.4 โครงการพัฒนาและยกระดับผลิตภัณฑ์ชุมชนให้ได้มาตรฐาน
- 4.5 โครงการพัฒนาตลาดท่องเที่ยวและผลิตภัณฑ์ที่เกี่ยวข้องกับการท่องเที่ยว
- 4.6 โครงการยกระดับผ้าไหมกลุ่มจังหวัดสู่นานาชาติ

### 3. แผนพัฒนาจังหวัดร้อยเอ็ด ( พ.ศ. 2561 – 2565) ฉบับทบทวนปี พ.ศ. 2564

แผนพัฒนาจังหวัดร้อยเอ็ด พ.ศ. 2561 – 2565 ฉบับปี พ.ศ. 2564 ได้จัดทำบนพื้นฐานของกรอบยุทธศาสตร์ชาติระยะ 20 ปี (พ.ศ. 2560 – 2579) ซึ่งเป็นแผนหลักของการพัฒนาประเทศ แผนพัฒนาเศรษฐกิจและสังคมแห่งชาติ ฉบับที่ 12 (พ.ศ. 2560 – 2564) ยุทธศาสตร์การพัฒนาภาคตะวันออกเฉียงเหนือ และยุทธศาสตร์การจัดสรรงบประมาณรายจ่ายประจำปีงบประมาณ พ.ศ. 2564 รวมทั้ง การนำผลการวิเคราะห์ข้อมูลสภาพทั่วไป ปัญหา และความต้องการของประชาชน ตลอดจนการประเมินผลการพัฒนาที่ผ่านมา ศักยภาพการพัฒนาในปัจจุบัน และโอกาสในการพัฒนาในอนาคตของจังหวัด โดยนำมาวิเคราะห์จุดแข็ง จุดอ่อน โอกาส และอุปสรรค มาจัดทำแผนพัฒนาจังหวัดร้อยเอ็ด พ.ศ. 2561 - 2565 ฉบับปี พ.ศ. 2564 ซึ่งสรุปได้ ดังนี้

### 3.1 เป้าหมายการพัฒนา

“มหานครข้าวหอมมะลิ ศูนย์กลางการท่องเที่ยววัฒนธรรมอีสาน และเมืองสุขภาพ ภายในปี พ.ศ. 2565”

### 3.2 พันธกิจ

3.2.1 ส่งเสริมและพัฒนากระบวนการผลิตข้าวหอมมะลิ เพื่อสร้างมูลค่าเพิ่มด้วยนวัตกรรม เพิ่มศักยภาพการบริหารทรัพยากรและสินค้าการเกษตรให้เป็นเกษตรปลอดภัย เกษตรอินทรีย์ เป็นมิตรต่อสิ่งแวดล้อม และเป็นแหล่งผลิตอาหารปลอดภัย

3.2.2 พัฒนาให้จังหวัดเป็นศูนย์กลางการท่องเที่ยว การค้า การลงทุน เชื่อมโยงการบริการ สินค้า ผลิตภัณฑ์ชุมชน รวมทั้ง วัฒนธรรมอีสาน ค่านิยม และประเพณีที่ดีงาม สามารถผสมผสานกับการเปลี่ยนแปลงของสังคมสมัยใหม่ได้อย่างกลมกลืน

3.2.3 พัฒนาคนให้มีคุณภาพ สร้างโอกาส สร้างอาชีพ รายได้ ให้ภาคประชาสังคม และส่งเสริมให้มีการดำเนินชีวิตตามแนวทางหลักปรัชญาของเศรษฐกิจพอเพียง ยกย่องคุณภาพชีวิตให้มีความมั่นคง มั่งคั่ง ยั่งยืน เพื่อสร้างภูมิคุ้มกันให้สามารถรองรับการเปลี่ยนแปลงอย่างมีประสิทธิภาพ

3.2.4 อนุรักษ์และฟื้นฟูทรัพยากรธรรมชาติและสิ่งแวดล้อมให้มีคุณภาพ

3.2.5 สร้างความมั่นคงภายในและส่งเสริมการให้บริการภาครัฐอย่างทั่วถึงและเป็นธรรม

### 3.3 วัตถุประสงค์รวม

3.3.1 ผลิตภัณฑ์มวลรวมของจังหวัด (GPP) เติบโตเพิ่มขึ้น

3.3.2 ประชาชนมีสุขภาวะที่ดี หลุดพ้นความยากจน พึ่งตนเองได้

### 3.4 ประเด็นการพัฒนา

ประเด็นการพัฒนาที่ 1 ส่งเสริมและพัฒนากระบวนการผลิตข้าวหอมมะลิและสินค้าเกษตรสู่มาตรฐานเกษตรอินทรีย์ และอาหารปลอดภัย

ประเด็นการพัฒนาที่ 2 ยกย่องการท่องเที่ยว การบริการ การค้า และการลงทุน

ประเด็นการพัฒนาที่ 3 พัฒนาและเสริมสร้างศักยภาพคน และสังคม ให้เข้มแข็ง

ประเด็นการพัฒนาที่ 4 สร้างความสมดุลทรัพยากรธรรมชาติและสิ่งแวดล้อม ให้มีคุณภาพและยั่งยืน

ประเด็นการพัฒนาที่ 5 รักษาความมั่นคงภายใน และการบริหารจัดการภาครัฐ

วัตถุประสงค์ เป้าหมายและตัวชี้วัด และแนวทางการพัฒนา ตามประเด็นการพัฒนา

ประเด็นการพัฒนาที่ 1 ส่งเสริมและพัฒนากระบวนการผลิตข้าวหอมมะลิและสินค้าเกษตรสู่มาตรฐานเกษตรอินทรีย์ และอาหารปลอดภัย

วัตถุประสงค์ของประเด็นการพัฒนา

1. เพื่อสร้างมูลค่าเพิ่มข้าวหอมมะลิและสินค้าเกษตร มาตรฐานเกษตรอินทรีย์ อาหารปลอดภัย
2. เพิ่มมูลค่าผลิตภัณฑ์มวลรวมภาคการเกษตรของจังหวัดเติบโตเพิ่มขึ้น

เป้าหมายและตัวชี้วัด

1. ผลผลิตข้าวหอมมะลิเฉลี่ยต่อไร่เพิ่มขึ้น (10 กิโลกรัมต่อปี)
2. อัตราการขยายตัวมูลค่าผลผลิตภาคการเกษตร (ร้อยละ 2 ต่อปี)
3. ร้อยละของจำนวนแปลงฟาร์มเป้าหมายที่ปลูกข้าวหอมมะลิและสินค้าเกษตรได้รับมาตรฐานเกษตรปลอดภัย/เกษตรอินทรีย์ (ร้อยละ 60)

4. พื้นที่การเกษตรแบบแปลงใหญ่ได้รับการส่งเสริมและพัฒนาเพิ่มขึ้น 50 แปลง
5. ร้อยละของหมู่บ้านมีตลาดสินค้าเกษตรชุมชนในปี 2565 (ร้อยละ 50)

#### แนวทางการพัฒนา

1. พัฒนาพื้นที่ทุ่งกุลาร้องไห้และพื้นที่ที่มีศักยภาพของจังหวัดเป็นแหล่งผลิตข้าวหอมมะลิคุณภาพสูงภายใต้มาตรฐานเกษตรปลอดภัยและอินทรีย์
2. ส่งเสริมการปรับเปลี่ยนพื้นที่นาไม่เหมาะสมไปสู่สินค้าเกษตรชนิดใหม่ หรือเกษตรกรรมทางเลือก
3. พัฒนาศักยภาพกระบวนการผลิตสินค้าเกษตร และแปรรูป ด้วยเทคโนโลยีและนวัตกรรมให้สอดคล้องกับความต้องการของตลาด
4. ส่งเสริมและพัฒนาเกษตรกร และสถาบันเกษตรกรให้สามารถเพิ่มขีดความสามารถในการแข่งขัน
5. ส่งเสริมตลาดสินค้าเกษตรในท้องถิ่นและตลาดอิเล็กทรอนิกส์อย่างทั่วถึง
6. ส่งเสริมการวิจัยและพัฒนาเพื่อเพิ่มศักยภาพการผลิตและเพิ่มมูลค่าข้าวหอมมะลิและสินค้าเกษตร

### ประเด็นการพัฒนาที่ 2 ยกระดับการท่องเที่ยว การบริการ การค้า และการลงทุน

#### วัตถุประสงค์ของประเด็นการพัฒนา

1. เป็นศูนย์กลางการท่องเที่ยวเชิงเกษตรและการท่องเที่ยวเชิงวัฒนธรรมของภาคอีสานตอนกลาง
2. เศรษฐกิจดีและมีอัตราการขยายตัวมูลค่าผลิตภัณฑ์มวลรวมของภาคนอกการเกษตรของจังหวัดเพิ่มขึ้น

#### เป้าหมายและตัวชี้วัด

1. มูลค่าการค้าและการลงทุนเพิ่มขึ้น (ร้อยละ 2 ต่อปี)
2. รายได้จากการท่องเที่ยวของจังหวัดเพิ่มขึ้น (ร้อยละ 5 ต่อปี)
3. อัตราการขยายตัวภาคบริการเพิ่มขึ้น (ร้อยละ 3 ต่อปี)
4. รายได้จากการจำหน่ายสินค้า OTOP เพิ่มขึ้น (ร้อยละ 10 ต่อปี)
5. ร้อยละจำนวนผู้ประกอบการ SMEs เข้าถึงแหล่งทุน (ร้อยละ 5 ต่อปี)

#### แนวทางการพัฒนา

1. พัฒนาแหล่งท่องเที่ยวให้ได้มาตรฐาน และส่งเสริมกิจกรรมท่องเที่ยวและงานประเพณีวัฒนธรรมอีสานต่อเนื่องทั้งปี
2. ประชาสัมพันธ์และเสริมกิจการการท่องเที่ยวเชิงเกษตรและงานประเพณีวัฒนธรรมอีสานต่อเนื่องทั้งปี
3. พัฒนาระบบโครงสร้างพื้นฐาน การคมนาคมขนส่ง และระบบโลจิสติกส์ให้ได้มาตรฐาน
4. ส่งเสริมตลาดการค้า การลงทุน และอุตสาหกรรมสร้างสรรค์
5. ส่งเสริมพัฒนาเศรษฐกิจชุมชน และพัฒนาผู้ประกอบการ SMEs เพื่อการค้าการลงทุน

### ประเด็นการพัฒนาที่ 3 พัฒนาและเสริมสร้างศักยภาพคน และสังคม ให้เข้มแข็ง

#### วัตถุประสงค์ของประเด็นการพัฒนา

1. เพื่อให้คนได้รับการพัฒนาเหมาะสมตามวัย มีคุณภาพ เป็นคนดีคนเก่ง มีคุณธรรม

/ 2. คนมีสุขภาพะ ...

2. คนมีสุขภาพะที่ดี สักคมเข้มแข็ง
3. ส่งเสริมและยกระดับอาชีพเพื่อเพิ่มรายได้

#### เป้าหมายและตัวชี้วัด

1. ร้อยละของเด็กและเยาวชนได้รับการเรียนรู้ พัฒนาทักษะชีวิตตามเกณฑ์มาตรฐานการศึกษาขั้นพื้นฐาน (ร้อยละ 100)
2. ไอคิวของเด็ก เยาวชน อายุ 6 – 15 ปี เฉลี่ยเพิ่มขึ้นในปี พ.ศ. 2565 เท่ากับ 101
3. อัตราการตายของผู้ที่เป็นโรคหัวใจและหลอดเลือด มะเร็ง เบาหวาน และทางเดินหายใจเรื้อรังลดลง ร้อยละ 20
4. ร้อยละของครัวเรือนยากจนเป้าหมายที่มีรายได้ต่ำกว่าเกณฑ์ จปฐ.ลดลง (ร้อยละ 80)
5. ผลผลิตภาพแรงงานจังหวัดเพิ่มขึ้น ร้อยละ 2 ต่อปี
6. ผู้สูงอายุเข้าสู่ระบบการเตรียมความพร้อมเข้าสู่สังคมผู้สูงอายุ (ร้อยละ 80)

#### แนวทางการพัฒนา

1. ยกระดับคุณภาพการศึกษาและการเรียนรู้ให้มีคุณภาพเท่าเทียมและทั่วถึง
2. สร้างเสริมให้คนมีสุขภาพะที่ดีและสร้างเมืองสุขภาพ
3. สร้างความเสมอภาครองรับสังคมผู้สูงอายุ และจัดสวัสดิการสังคมให้มีคุณภาพ
4. พัฒนาทักษะและยกระดับฝีมือเพื่อให้มีอาชีพและรายได้
5. แก้ไขปัญหาความยากจน ลดความเหลื่อมล้ำทางด้านเศรษฐกิจและสังคม
6. ส่งเสริมและพัฒนาสถาบันครอบครัวให้เข้มแข็ง

**ประเด็นการพัฒนาที่ 4 สร้างความสมดุลทรัพยากรธรรมชาติและสิ่งแวดล้อม ให้มีคุณภาพและยั่งยืน**

#### วัตถุประสงค์ของประเด็นการพัฒนา

1. เพื่อให้มีฐานทรัพยากรธรรมชาติที่ตอบสนองต่อการพัฒนาและเติบโตอย่างยั่งยืน (SDG : Sustainable Development Growth)
2. เพื่อให้ประชาชนเข้าถึงน้ำเพื่อการอุปโภคบริโภคและการประกอบอาชีพอย่างเพียงพอและสมดุล
3. เพื่อรักษาคุณภาพสิ่งแวดล้อมให้เป็นไปตามมาตรฐานที่กำหนด

#### เป้าหมายและตัวชี้วัด

1. ประชาชนมีน้ำอุปโภคและบริโภคที่เพียงพอทั้งปริมาณและคุณภาพ ร้อยละ 100
2. พื้นที่ปลูกต้นไม้ของจังหวัดเพิ่มขึ้น 32,000 ไร่ ภายในปี 2565
3. ชยะมูลฝอยชุมชนได้รับการจัดการอย่างถูกต้อง ร้อยละ 75
4. ชยะมูลฝอยตกค้างสะสมได้รับการกำจัด ร้อยละ 100
5. ครัวเรือนมีการใช้พลังงานทดแทนเพิ่มขึ้น ร้อยละ 0.5 ต่อปี

#### แนวทางการพัฒนา

1. พัฒนาแหล่งน้ำผิวดิน/น้ำใต้ดิน และเพิ่มประสิทธิภาพบริหารจัดการน้ำเพื่อการพัฒนาที่ยั่งยืน
2. ฟื้นฟูป่าไม้ให้อุดมสมบูรณ์และรักษาความหลากหลายทางชีวภาพในพื้นที่ต้นน้ำและป่าชุมชน

3. ฟื้นฟูและ ...

3. พัฒนาและพัฒนาสาธารณสุขทุกแห่งให้เป็นพื้นที่สีเขียว
4. เสริมสร้างและพัฒนาการมีส่วนร่วมของประชาชนในด้านสิ่งแวดล้อมให้มีประสิทธิภาพ
5. บริหารจัดการแก้ไขปัญหาขยะอย่างเป็นระบบและแก้ไขปัญหาสิ่งแวดล้อมอื่นๆ ให้มีคุณภาพ
6. พัฒนาและใช้พลังงานที่เป็นมิตรต่อสิ่งแวดล้อม

### ประเด็นการพัฒนาที่ 5 รักษาความมั่นคงภายใน และการบริหารจัดการภาครัฐ

#### วัตถุประสงค์ของประเด็นการพัฒนา

1. เพื่อยกระดับคุณภาพชีวิตของประชาชนให้มีความปลอดภัยในชีวิตและทรัพย์สิน
2. เพื่อยกระดับการบริหารจัดการภาครัฐ ให้ตอบสนองต่อการพัฒนา และขจัดปัญหาอุปสรรคของประชาชนให้เข้าถึงบริการ
3. เพื่อเชิดชูความจงรักภักดีต่อสถาบันพระมหากษัตริย์และเสริมสร้างความสามัคคีที่สู่สังคมและชุมชน

#### เป้าหมายและตัวชี้วัด

1. ร้อยละของจำนวนคดีอาชญากรรมในคดี 5 กลุ่ม จับกุมผู้กระทำผิด (ร้อยละ 85)
2. จำนวนหมู่บ้านสีขาวปลอดภัยเสพติด (ร้อยละ 95)
3. อัตราผู้เสียชีวิตจากอุบัติเหตุจากรถทางบกลดลง 2 คนต่อประชากรหนึ่งแสนคนต่อปี
4. ร้อยละของระดับความพึงพอใจของผู้รับบริการต่อหน่วยงานภาครัฐ (ร้อยละ 90)

#### แนวทางการพัฒนา

1. เสริมสร้างการมีส่วนร่วมด้านความมั่นคงภายในให้มีประสิทธิภาพ
2. เพิ่มประสิทธิภาพการป้องกันและปราบปรามปัญหาอาชญากรรม และปัญหาเสพติดโดยประชาชนมีส่วนร่วม
3. เพิ่มศักยภาพของเจ้าหน้าที่และประชาชนในการเตรียมความพร้อมรองรับการเกิดสาธารณภัย
4. เพิ่มประสิทธิภาพและพัฒนาสมรรถนะบุคลากรและการให้บริการภาครัฐ
5. เพิ่มประสิทธิภาพของการบริหารจัดการภาครัฐ และการบังคับใช้กฎหมายอย่างจริงจังเสมอภาค และเป็นธรรม

### 1.5 ยุทธศาสตร์การพัฒนาขององค์กรปกครองส่วนท้องถิ่นในเขตจังหวัดร้อยเอ็ด เพื่อจัดทำแผนพัฒนาท้องถิ่น (พ.ศ. 2561 – 2565) ฉบับปี พ.ศ. 2564

#### วิสัยทัศน์

“เป็นท้องถิ่นจัดทำบริการสาธารณะเพื่อประโยชน์สุขของประชาชนอย่างยั่งยืนภายในปี พ.ศ. 2565”

#### พันธกิจ

1. ส่งเสริมการจัดทำบริการสาธารณะให้ได้ประสิทธิภาพ เพื่อสร้างโอกาส สร้างอาชีพ รายได้ยกระดับคุณภาพชีวิตให้มีความมั่นคง
2. ส่งเสริมการสร้างภูมิคุ้มกันให้สามารถรองรับการเปลี่ยนแปลงอย่างมีประสิทธิภาพ
3. ประสานพลังทุกภาคส่วนในการขับเคลื่อนการพัฒนาจากภายในท้องถิ่น

#### เป้าประสงค์รวม

1. ท้องถิ่นมีความมั่นคง ประชาชนมีคุณภาพชีวิตที่ดี
2. ประโยชน์สุขของประชาชนอย่างยั่งยืน



### ประเด็นยุทธศาสตร์

- ประเด็นยุทธศาสตร์ที่ 1. พัฒนาโครงสร้างพื้นฐาน
- ประเด็นยุทธศาสตร์ที่ 2. สร้างความเข้มแข็งของครอบครัว ชุมชน และสังคม
- ประเด็นยุทธศาสตร์ที่ 3. พัฒนาที่สมดุลและยั่งยืน
- ประเด็นยุทธศาสตร์ที่ 4. สร้างเสริมสมรรถนะประชาชนและพลังทางสังคม

### ยุทธศาสตร์การพัฒนาท้องถิ่น

#### ประเด็นยุทธศาสตร์ที่ 1 พัฒนาโครงสร้างพื้นฐาน

##### เป้าประสงค์

1. ท้องถิ่นมีสาธารณูปโภค สาธารณูปการที่ได้มาตรฐานและเป็นมิตรกับสิ่งแวดล้อม

##### ตัวชี้วัด

1. จำนวนโครงสร้างพื้นฐานที่ได้มาตรฐานเพิ่มขึ้น (จำนวน 203 แห่ง/ปี)
2. จำนวนชลประทานเพื่อการเกษตรเพิ่มขึ้น (จำนวน 20 แห่ง/ปี)
3. จำนวนทรัพยากรธรรมชาติ และสิ่งแวดล้อมได้รับการฟื้นฟู (20 แห่ง/ปี)
4. จำนวนสถานที่กำจัดขยะมูลฝอยและสิ่งปฏิกูลเพิ่มขึ้นอย่างถูกหลักสุขาภิบาลเพิ่มขึ้น

(จำนวน 5 แห่ง/ปี)

##### กลยุทธ์

1. พัฒนาระบบโครงสร้างพื้นฐานและสิ่งอำนวยความสะดวกให้ได้มาตรฐาน
2. พัฒนาแหล่งน้ำเดิมและแหล่งน้ำธรรมชาติเพื่อเพิ่มประสิทธิภาพการกักเก็บ พัฒนาชลประทานและเขตไฟฟ้าเพื่อการเกษตรให้ครอบคลุมทุกพื้นที่ และเพิ่มประสิทธิภาพบริหารจัดการน้ำเพื่อการพัฒนาที่ยั่งยืน
3. พัฒนาด้านผังเมือง การควบคุมอาคาร กำจัดขยะมูลฝอย สิ่งปฏิกูล น้ำเสีย การป้องกันและบรรเทาสาธารณภัย
4. บริหารจัดการทรัพยากรป่าไม้และสิ่งแวดล้อมอย่างยั่งยืน เพื่อให้มีระบบนิเวศที่เหมาะสม โดยมีการบูรณาการของทุกภาคส่วนที่เกี่ยวข้อง ส่งเสริมการสร้างตระหนักรู้และการเรียนรู้ของประชาชน ในการฟื้นฟู ปลูกป่าและป้องกันการบุกรุกป่าต้นน้ำ พื้นที่ลุ่มน้ำ และป้องกันการชะล้างพังทลายของดิน

#### ประเด็นยุทธศาสตร์ที่ 2 สร้างความเข้มแข็งของครอบครัว ชุมชน และสังคม

##### เป้าประสงค์

1. ประชาชนมีคุณภาพ มีงานทำ มีรายได้เพียงพอต่อการดำรงชีพ
2. ชุมชนในท้องถิ่นเป็นสังคมที่เข้มแข็ง สมานฉันท์ เกื้อกูล เอื้ออาทรต่อกัน

##### ตัวชี้วัด

1. เด็ก/นักเรียน และเยาวชน ได้รับการพัฒนาตามเกณฑ์มาตรฐานการศึกษาขั้นพื้นฐาน ร้อยละ 100
2. ประชาชนนำปรัชญาเศรษฐกิจพอเพียงมาดำรงชีวิต ร้อยละ 85
3. แรงงานได้พัฒนาสู่แรงงานมีฝีมือ ร้อยละ 50
4. ประชาชนเข้าถึงสวัสดิการด้านสาธารณสุขของรัฐ ร้อยละ 80

### กลยุทธ์

1. พัฒนาคนทุกช่วงวัย สร้างสังคมแห่งการเรียนรู้ตลอดชีวิต ยกระดับคุณภาพการศึกษาทั้งในระบบและนอกระบบ รวมทั้งสืบทอดองค์ความรู้ ศิลปะ วัฒนธรรม จารีตประเพณี ภูมิปัญญาท้องถิ่น
2. พัฒนาประชาชนในจังหวัดให้มีครอบครัวอบอุ่นดำรงชีวิตอย่างมีความสุข ใช้ชีวิตแบบพอเพียงตามปรัชญาเศรษฐกิจพอเพียง ส่งเสริมให้มีระบบการจัดการความรู้ภูมิปัญญาท้องถิ่น การประกอบอาชีพเพื่อสร้างมูลค่าเพิ่มลดต้นทุนให้กับสินค้าและบริการ สนับสนุนชุมชนต้นแบบ
3. พัฒนาศักยภาพแรงงาน ทั้งแรงงานในระบบ แรงงานนอกระบบ และแรงงานวิสาหกิจชุมชน ไปสู่แรงงานที่มีความรู้ มีฝีมือ ความเชี่ยวชาญ
4. พัฒนาสวัสดิการสังคม การส่งเสริมและพัฒนาคุณภาพชีวิต สุขภาวะและสภาพแวดล้อมการป้องกันและระงับการระบาดของโรคติดต่อ ป้องกันปัญหาจากยาเสพติด ส่งเสริมสุขภาพพลานามัยของประชาชน และการเข้าถึงการรักษาของผู้ด้อยโอกาสทางสังคมและประชาชนทั่วไป
5. พัฒนาคุณภาพชีวิตและจัดสวัสดิการให้แก่ผู้สูงอายุ ผู้พิการ และผู้ด้อยโอกาส
6. ยกระดับสถานพยาบาลชุมชนในพื้นที่ห่างไกลให้ได้มาตรฐาน

### ประเด็นยุทธศาสตร์ที่ 3 พัฒนาศักยภาพและยั่งยืน

#### เป้าประสงค์

1. ประชาชนหลุดพ้นปัญหาความยากจน
2. สินค้าการเกษตรของท้องถิ่นมีการเพิ่มมูลค่ามากขึ้น

#### ตัวชี้วัด

1. การสร้างผลิตภัณฑ์ชุมชนของกลุ่มอาชีพต่าง ๆ เพิ่มขึ้น ร้อยละ 5 ต่อปี
2. จำนวนแหล่งท่องเที่ยวใหม่ที่สร้างขึ้น แหล่งท่องเที่ยวทางธรรมชาติ และแหล่งท่องเที่ยวเชิงวัฒนธรรมเพิ่มขึ้น (จำนวน 20 แห่ง/ปี)
3. มูลค่าผลผลิตทางการเกษตร การบริการ การผลิต การค้าเพิ่มขึ้น ร้อยละ 5 ต่อปี
4. จำนวนนวัตกรรมในท้องถิ่นเพิ่มขึ้น (จำนวน 5 โครงการ/ปี)

### กลยุทธ์

1. ส่งเสริมการลงทุน ส่งเสริมแนวคิดเศรษฐกิจสร้างสรรค์ให้เกิดขึ้นแก่คนในชุมชน เพื่อเพิ่มมูลค่าของผลิตภัณฑ์ชุมชน และมุ่งเน้นให้เกิดการพึ่งพาตนเองตามหลักปรัชญาเศรษฐกิจพอเพียง
2. พัฒนาการท่องเที่ยวของจังหวัดให้เป็นพื้นที่เป้าหมายทางการท่องเที่ยว การสร้างแหล่งท่องเที่ยวใหม่แหล่งท่องเที่ยวทางธรรมชาติ แหล่งท่องเที่ยวเชิงวัฒนธรรม แหล่งท่องเที่ยวเชิงเกษตร หรือการท่องเที่ยววิถีไทย ส่งเสริมกลุ่มอาชีพ การบริการ การผลิต การค้า อุตสาหกรรมการท่องเที่ยว และการบริการของจังหวัด
3. สร้างมูลค่าเพิ่มให้กับผลผลิตทางการเกษตร ผลผลิตของกลุ่มอาชีพต่าง ๆ ส่งเสริมการใช้ปุ๋ยชีวภาพ การลดต้นทุนการผลิต และการใช้พลังงานทดแทน
4. พัฒนาระบบการผลิตและส่งเสริมการแปรรูปสินค้าการเกษตรด้วยนวัตกรรม ให้เป็นเกษตรปลอดภัย สู่มาตรฐานสากลเกษตรอินทรีย์ เป็นมิตรต่อสิ่งแวดล้อม และสร้างนวัตกรรมใหม่ เพื่อพัฒนาท้องถิ่น

5. ส่งเสริมการวิจัยและพัฒนาเพื่อเพิ่มศักยภาพการผลิตและเพิ่มมูลค่าข้าวหอมมะลิ  
**ประเด็นยุทธศาสตร์ที่ 4 สร้างเสริมสมรรถนะประชาชนและพลังทางสังคม  
เป้าประสงค์**

1. ภาครัฐ ภาคเอกชน และภาคประชาชนมีความร่วมมือในการพัฒนาท้องถิ่น
2. ท้องถิ่นมีการพัฒนาตามหลักธรรมาภิบาล

**ตัวชี้วัด**

1. จำนวนประชาชนมีความสำนึกพลเมืองเพิ่มขึ้น (12,000 คน/ปี)
2. การมีส่วนร่วมของพลเมืองในโครงการพัฒนาต่าง ๆ เพิ่มขึ้น ร้อยละ 100
3. การตอบสนองความต้องการของประชาชนเพิ่มขึ้น ร้อยละ 100

**กลยุทธ์**

1. ส่งเสริมประชาธิปไตย สนับสนุนการพัฒนาประชาธิปไตยภาคพลเมือง การพัฒนาศักยภาพผู้นำชุมชน คำนึงถึงหลักนิติธรรม ความโปร่งใส ความรับผิดชอบ ความคุ้มค่า การมีส่วนร่วม และมีคุณธรรมจากองค์กรปกครองส่วนท้องถิ่นเสริมสร้างการมีส่วนร่วมของประชาชน เพื่อแก้ปัญหา การปฏิรูป และการพัฒนาท้องถิ่นในทุกๆ ด้านอย่างต่อเนื่อง
2. บริหารแบบบูรณาการ และแบบประชารัฐ ให้เกิดผลสัมฤทธิ์ต่อภารกิจของรัฐ
3. สร้างความสงบ ความผาสุก ความมั่นคงในชีวิต อำนวยความยุติธรรม การลดความเหลื่อมล้ำในสังคม การสร้างโอกาสในการเข้าถึงหรือได้รับสิทธิและสวัสดิการของรัฐอย่างเท่าเทียมและเป็นธรรม
4. ลดขั้นตอนการปฏิบัติงานขององค์กรปกครองส่วนท้องถิ่นให้มีประสิทธิภาพและเกิดความคุ้มค่าในเชิงภารกิจของรัฐ เพื่อให้ประชาชนได้รับการอำนวยความสะดวกและได้รับการตอบสนองความต้องการเพิ่มประสิทธิภาพในการบริหารจัดการภาครัฐ และการบังคับใช้กฎหมายอย่างจริงจัง เสมอภาคและเป็นธรรม

**1.6 Thailand 4.0 โมเดลประเทศไทย 4.0**

โมเดลประเทศไทย 4.0 เป็นวิสัยทัศน์เชิงนโยบายการพัฒนาทางเศรษฐกิจของประเทศไทย หรือโมเดลพัฒนาเศรษฐกิจของรัฐบาล ภายใต้การนำของพลเอกประยุทธ์ จันทร์โอชา นายกรัฐมนตรีและหัวหน้าคณะรักษาความสงบแห่งชาติ (คสช.) ที่เข้ามาบริหารประเทศบนวิสัยทัศน์ “มั่นคง มั่งคั่ง ยั่งยืน” ที่ต้องการปรับเปลี่ยนโครงสร้างทางเศรษฐกิจไปสู่ “Value Based Economy” หรือ “เศรษฐกิจที่ขับเคลื่อนด้วยนวัตกรรม” โดยมีฐานคิดหลัก คือ การเปลี่ยนจากการผลิตสินค้าโภคภัณฑ์ ไปสู่สินค้าเชิงนวัตกรรม เปลี่ยนจากการขับเคลื่อนประเทศด้วยภาคอุตสาหกรรมไปสู่การขับเคลื่อนด้วยเทคโนโลยี ความคิดสร้างสรรค์และนวัตกรรมและเปลี่ยนจากการเน้นภาคการผลิตสินค้าไปสู่การเน้นภาคบริการมากขึ้น ซึ่งเป็นการเปลี่ยนวิธีการทำที่มีลักษณะสำคัญ คือเปลี่ยนจากมนุษย์ที่สำคัญให้ทำงานร่วมกับเครื่องจักรกลเทคโนโลยีขั้นสูงที่นำเข้ามาช่วยในการภาคการผลิตในทุกสาขาอาชีพได้อย่างมีประสิทธิภาพ และเน้นการบริหารจัดการและเทคโนโลยี (Smart Farming) โดยเน้นการปรับสมดุลการพัฒนาใน 4 มิติไปพร้อมๆ กัน ทั้งความมั่นคงทางเศรษฐกิจ การรักษาสีเขียวสิ่งแวดล้อม การมีสังคมที่อยู่ดีมีสุข และการเสริมสร้างภูมิปัญญามนุษย์ ซึ่งจะทำให้ประเทศไทยสามารถรับมือกับการเปลี่ยนแปลงพลวัตโลกได้อย่างทันท่วงที

การขับเคลื่อนการพัฒนาประเทศภายใต้โมเดล “ประเทศไทย 4.0” จะใช้แนวทาง “สานพลังประชารัฐ” เป็นตัวการขับเคลื่อน โดยมุ่งเน้นการมีส่วนร่วมของภาคเอกชน ภาคการเงิน การธนาคารภาคประชาชน ภาคสถาบันการศึกษา มหาวิทยาลัยและสถาบันวิจัยต่างๆ ร่วมกันระดมความคิด ผนึกกำลัง

ขับเคลื่อนผ่านโครงการบันทึกความร่วมมือ กิจกรรม หรืองานวิจัยต่างๆ โดยมีกลุ่มเทคโนโลยีและอุตสาหกรรมเป้าหมาย ประกอบด้วย

1. กลุ่มอาหาร เกษตร และเทคโนโลยีชีวภาพ เปลี่ยนจากการเกษตรแบบดั้งเดิมในปัจจุบันไปสู่การเกษตรสมัยใหม่ ที่เน้นการบริหารจัดการและเทคโนโลยี โดยเกษตรกรต้องร่ำรวยขึ้น และเป็นเกษตรกรแบบเป็นผู้ประกอบการ
2. กลุ่มสาธารณสุข สุขภาพ และเทคโนโลยีทางการแพทย์
3. กลุ่มเครื่องมืออุปกรณ์อัจฉริยะ หุ่นยนต์ และระบบเครื่องกลที่ใช้ระบบอิเล็กทรอนิกส์ควบคุม
4. กลุ่มดิจิทัล เทคโนโลยีอินเทอร์เน็ตที่เชื่อมต่อและบังคับอุปกรณ์ต่างๆ ปัญญาประดิษฐ์และเทคโนโลยีสมองฝังตัว
5. กลุ่มอุตสาหกรรมสร้างสรรค์ วัฒนธรรม และบริการที่มีมูลค่าสูง เปลี่ยนจากแรงงานทักษะต่ำไปสู่แรงงานที่มีความรู้ ความเชี่ยวชาญ และทักษะสูงโมเดลพัฒนาเศรษฐกิจของประเทศภายใต้โมเดล “ประเทศไทย 4.0” ดังกล่าว ถือเป็นภารกิจกำลังของทุกภาคส่วนภายใต้แนวคิด “ประชารัฐ” ซึ่งเป็นการวางรากฐานการพัฒนาประเทศในระยะยาวเป็นจุดเริ่มต้นในการขับเคลื่อนและนำพาประเทศไปสู่การเป็นประเทศที่มั่นคง มั่งคั่ง และยั่งยืนในที่สุด

## 2. ยุทธศาสตร์องค์การบริหารส่วนจังหวัดร้อยเอ็ด

### 2.1 วิสัยทัศน์ (Vision)

“องค์การบริหารส่วนจังหวัดร้อยเอ็ดเป็นองค์กรหลักในการจัดทำบริการสาธารณะ สร้างภูมิคุ้มกันประสานพลังทุกภาคส่วนในการขับเคลื่อนการพัฒนาท้องถิ่น”

### 2.2 พันธกิจ (Mission)

1. จัดให้มีและบำรุงรักษาทางบก ทางน้ำ การผังเมืองรวม และสาธารณสุขปโภค สาธารณูปการขั้นพื้นฐานในเขตพื้นที่จังหวัด
2. ยกระดับให้มีคุณภาพชีวิตของคนให้มีความมั่นคง มั่งคั่ง ยั่งยืน เพื่อสร้างภูมิคุ้มกันให้สามารถรองรับการเปลี่ยนแปลงอย่างมีประสิทธิภาพ
3. การพัฒนาคนให้มีคุณภาพ สร้างโอกาส สร้างอาชีพ สร้างรายได้ การส่งเสริมการท่องเที่ยวของจังหวัด สร้างความเข้มแข็งของท้องถิ่น น้อมนำแนวทางตามหลักปรัชญาเศรษฐกิจพอเพียงมาใช้ในการพัฒนาท้องถิ่น
4. การส่งเสริม พัฒนา ปรับปรุง อนุรักษ์และฟื้นฟูทรัพยากรธรรมชาติและสิ่งแวดล้อมให้มีความอุดมสมบูรณ์
5. สนับสนุนการยกระดับการศึกษา ส่งเสริม สืบสาน อนุรักษ์ ประเพณี วัฒนธรรมท้องถิ่น
6. ส่งเสริมและสนับสนุนการให้บริการภาครัฐอย่างทั่วถึงและเป็นธรรม

### 2.3 เป้าประสงค์รวม

1. การพัฒนาระบบโครงสร้างพื้นฐาน สาธารณูปโภค สาธารณูปการในเขตจังหวัด
2. พัฒนาคุณภาพชีวิตคนทุกช่วงวัยให้มีคุณภาพชีวิตที่ดี มีความปลอดภัย ได้รับการเข้าถึงกิจกรรมของภาครัฐอย่างทั่วถึงและเป็นธรรม
3. สนับสนุนการพัฒนาคนให้มีความรู้สร้างโอกาส สร้างอาชีพ สร้างรายได้ ลดความเหลื่อมล้ำ ส่งเสริมการท่องเที่ยวของจังหวัด สร้างความเข้มแข็งของท้องถิ่น น้อมนำแนวทางตามหลักปรัชญาเศรษฐกิจพอเพียงมาใช้ในการพัฒนาท้องถิ่น

- 4. จังหวัดร้อยเอ็ดมีทรัพยากรธรรมชาติและสิ่งแวดล้อมที่อุดมสมบูรณ์ มีสภาพแวดล้อมที่ดี
- 5. สนับสนุนการยกระดับการพัฒนาด้านการศึกษา ส่งเสริม สืบสาน อนุรักษ์ ประเพณี วัฒนธรรมท้องถิ่น
- 6. การส่งเสริมและสนับสนุนการให้บริการภาครัฐอย่างทั่วถึงและเป็นธรรม

#### 2.4 ประเด็นยุทธศาสตร์

- ประเด็นยุทธศาสตร์ที่ 1 การพัฒนาด้านโครงสร้างพื้นฐาน
- ประเด็นยุทธศาสตร์ที่ 2 การพัฒนาด้านสังคมและคุณภาพชีวิต
- ประเด็นยุทธศาสตร์ที่ 3 การพัฒนาด้านเศรษฐกิจ
- ประเด็นยุทธศาสตร์ที่ 4 การพัฒนาด้านทรัพยากรธรรมชาติและสิ่งแวดล้อม
- ประเด็นยุทธศาสตร์ที่ 5 การพัฒนาด้านการศึกษา ศาสนาและวัฒนธรรม
- ประเด็นยุทธศาสตร์ที่ 6 การพัฒนาด้านการบริหารการเมือง การปกครอง

#### ยุทธศาสตร์การพัฒนาท้องถิ่น

##### ประเด็นยุทธศาสตร์ที่ 1 การพัฒนาด้านโครงสร้างพื้นฐาน

###### พันธกิจที่สอดคล้องกับวิสัยทัศน์

- 1. จัดให้มีและบำรุงรักษาทางบก ทางน้ำ การผังเมืองรวม และสาธารณูปโภค สาธารณูปการ ขั้นพื้นฐานในเขตพื้นที่จังหวัด
- 2. การพัฒนาคนให้มีคุณภาพ สร้างโอกาส สร้างอาชีพ สร้างรายได้ การส่งเสริมการท่องเที่ยวของจังหวัด สร้างความเข้มแข็งของท้องถิ่น น้อมนำแนวทางตามหลักปรัชญาเศรษฐกิจพอเพียงมาใช้ในการพัฒนาท้องถิ่น

###### เป้าประสงค์ในการพัฒนาตามพันธกิจ

- 1. การพัฒนาระบบโครงสร้างพื้นฐาน สาธารณูปโภค สาธารณูปการในเขตจังหวัด
- 2. สนับสนุนการพัฒนาคนให้มีคุณภาพสร้างโอกาส สร้างอาชีพ สร้างรายได้ ลดความเหลื่อมล้ำ ส่งเสริมการท่องเที่ยวของจังหวัด สร้างความเข้มแข็งของท้องถิ่น น้อมนำแนวทางตามหลักปรัชญาเศรษฐกิจพอเพียงมาใช้ในการพัฒนาท้องถิ่น

###### เป้าประสงค์

- 1. การก่อสร้าง พัฒนา ปรับปรุง บำรุงรักษาทางบก ทางน้ำ การผังเมืองรวมและสาธารณูปโภค พื้นฐาน การคมนาคมและการขนส่งที่ได้มาตรฐานเพิ่มขึ้น

###### ตัวชี้วัด

- 1. จำนวนโครงสร้างพื้นฐานที่ได้มาตรฐานเพิ่มขึ้น (จำนวน 120 แห่ง/ปี)
- 2. จำนวนชลประทานเพื่อการเกษตรเพิ่มขึ้น (จำนวน 40 แห่ง/ปี)
- 3. จำนวนบ่อบาลในไร่นาพร้อมติดตั้งเครื่องสูบน้ำพลังงานแสงอาทิตย์ (จำนวน 60 แห่ง/ปี)
- 4. จำนวนเครื่องจักรกล เครื่องมือ อุปกรณ์ (จำนวน 7 ชิ้น/ปี)
- 5. จำนวนโครงการช่ายคมนาคมร่วมกับองค์กรปกครองส่วนท้องถิ่นในเขตจังหวัดร้อยเอ็ด (จำนวน 203 โครงการ/ปี)



### แนวทางการพัฒนาและตัวชี้วัดระดับแนวทางการพัฒนา

แนวทางการพัฒนา	ตัวชี้วัดระดับแนวทางการพัฒนา
1. ก่อสร้างถนนลาดยาง สะพาน และถนนคอนกรีตเชื่อมระหว่างองค์กรปกครองส่วนท้องถิ่นซ่อมสร้าง บูรณะ และบำรุงรักษาทางที่อยู่ในความรับผิดชอบขององค์การบริหารส่วนจังหวัดร้อยเอ็ดให้อยู่ในสภาพใช้งานได้ดี	- จำนวนโครงการก่อสร้างโครงสร้างพื้นฐานที่ได้มาตรฐานงานช่าง
2. พัฒนาแหล่งน้ำสาธารณะ เพื่อให้ประชาชนใช้ในการอุปโภค บริโภค และเลี้ยงสัตว์	- จำนวนโครงการด้านแหล่งน้ำสำหรับอุปโภค บริโภคและการเลี้ยงสัตว์ที่ได้รับการพัฒนา
3. จัดหาและปรับปรุงน้ำเพื่อการผลิตประปาชุมชน ชุดเจาะบ่อบาดาลในไร่นาพร้อมติดตั้งเครื่องสูบน้ำพลังงานแสงอาทิตย์ฟรี และก่อสร้างระบบสำรองน้ำใต้ดิน	- จำนวนโครงการในการจัดหาและปรับปรุงน้ำเพื่อการผลิตประปาชุมชน ชุดเจาะบ่อบาดาลในไร่นาพร้อมติดตั้งเครื่องสูบน้ำพลังงานแสงอาทิตย์ฟรี และก่อสร้างระบบสำรองน้ำใต้ดิน
4. สนับสนุนการวางผังเมืองและการจัดการผังเมืองรวมเพื่อพัฒนาเมืองและชุมชนให้เป็นระเบียบ	- จำนวนโครงการ/กิจกรรมสนับสนุนในการวางผังเมืองและการจัดการผังเมืองรวมเพื่อพัฒนาเมืองและชุมชนให้เป็นระเบียบ
5. จัดหาเครื่องจักรกล เครื่องมือ อุปกรณ์ เพื่อสนับสนุนการพัฒนาโครงสร้างพื้นฐานอย่างเพียงพอ และการพัฒนาการประกอบอาชีพ และแก้ไขปัญหาความเดือดร้อนของประชาชนให้ทันต่อเหตุการณ์	- จำนวนโครงการ/กิจกรรมสนับสนุนในการจัดหาเครื่องจักรกล เครื่องมือ อุปกรณ์ เพื่อสนับสนุนการพัฒนาโครงสร้างพื้นฐานอย่างเพียงพอ และการพัฒนาการประกอบอาชีพ และแก้ไขปัญหาความเดือดร้อนของประชาชนให้ทันต่อเหตุการณ์
6. พัฒนาโครงข่ายคมนาคมร่วมกับองค์กรปกครองส่วนท้องถิ่นในเขตจังหวัด	- จำนวนโครงการ/กิจกรรมสนับสนุนในการพัฒนาโครงข่ายคมนาคมร่วมกับองค์กรปกครองส่วนท้องถิ่นในเขตจังหวัด

### ความเชื่อมโยงยุทธศาสตร์

#### ยุทธศาสตร์การพัฒนาจังหวัดร้อยเอ็ด

- การยกระดับการท่องเที่ยว การบริการ การค้า และการลงทุน
- การสร้างความสมดุลทรัพยากรธรรมชาติและสิ่งแวดล้อม ให้มีคุณภาพและยั่งยืน
- การรักษาความมั่นคงภายใน และการบริหารจัดการภาครัฐ

#### ยุทธศาสตร์การพัฒนาขององค์กรปกครองส่วนท้องถิ่นในเขตจังหวัดร้อยเอ็ด

- การพัฒนาโครงสร้างพื้นฐาน
- พัฒนาที่สมดุลและยั่งยืน

หน่วยงานรับผิดชอบหลัก : กองช่าง กองป้องกันและบรรเทาสาธารณภัย กองสวัสดิการสังคม

หน่วยงานสนับสนุน : กองยุทธศาสตร์และงบประมาณ

### ประเด็นยุทธศาสตร์ที่ 2 การพัฒนาคุณภาพชีวิต

#### พันธกิจที่สอดคล้องวิสัยทัศน์

1. ยกระดับให้มีคุณภาพชีวิตของคนให้มีความมั่นคง มั่งคั่ง ยั่งยืน เพื่อสร้างภูมิคุ้มกันให้สามารถรองรับการเปลี่ยนแปลงอย่างมีประสิทธิภาพ

**เป้าประสงค์ในการพัฒนาตามพันธกิจ**

1. พัฒนาคุณภาพชีวิตคนทุกช่วงวัยให้มีคุณภาพชีวิตที่ดี มีความปลอดภัย ได้รับการเข้าถึงกิจกรรมของภาครัฐอย่างทั่วถึงและเป็นธรรม

**เป้าประสงค์**

1. ประชาชนมีคุณภาพชีวิตที่ดี สุขภาพร่างกายแข็งแรง สมบูรณ์ ห่างไกลยาเสพติด มีความปลอดภัยในชีวิตและทรัพย์สิน

2. ชุมชนในท้องถิ่นเป็นสังคมที่เข้มแข็ง สมานฉันท์ เกื้อกูล เอื้ออาทรต่อกัน

**ตัวชี้วัด**

1. ร้อยละ 100 ของเด็ก/นักเรียน และเยาวชนได้รับการพัฒนาตามเกณฑ์มาตรฐานการศึกษาขั้นพื้นฐาน
2. ร้อยละ 80 ของจำนวนประชาชนที่มีคุณภาพชีวิตที่ดี สุขภาพร่างกายแข็งแรงสมบูรณ์
3. จำนวนกิจกรรมที่กองทุนฟื้นฟูผู้พิการและผู้สูงอายุดำเนินการ (จำนวน 20 ครั้ง/ปี)
4. จำนวนกลุ่มอาสา และองค์กรการกุศลที่ได้รับการสนับสนุน (จำนวน 5 กลุ่ม/ปี)

**แนวทางการพัฒนาและตัวชี้วัดระดับแนวทางการพัฒนา**

แนวทางการพัฒนา	ตัวชี้วัดระดับแนวทางการพัฒนา
1. ส่งเสริมการพัฒนาคุณภาพชีวิตของประชาชนในด้านต่างๆ อาทิ การสร้างสุขภาวะทั้งกายและใจ การออกกำลังกาย การกีฬา และนันทนาการ	- จำนวนโครงการ/กิจกรรมในการส่งเสริมพัฒนาคุณภาพชีวิตของประชาชนในด้านต่างๆ อาทิ การสร้างสุขภาวะทั้งกายและใจ การออกกำลังกาย การกีฬา และนันทนาการ
2. ส่งเสริมการพัฒนาคนทั้งด้านความรู้ ควบคู่คุณธรรม จริยธรรม การรู้เท่าทันสื่อในสภาวะการเปลี่ยนแปลงของสังคมปัจจุบัน เพื่อสร้างภูมิคุ้มกันและสร้างความเข้มแข็งให้กับสถาบันทางสังคม เริ่มต้นจากสถาบันครอบครัว ชุมชน และสังคม	- จำนวนโครงการ/กิจกรรมในการส่งเสริมพัฒนาคนทั้งด้านความรู้ ควบคู่คุณธรรม จริยธรรม การรู้เท่าทันสื่อในสภาวะการเปลี่ยนแปลงของสังคมปัจจุบัน เพื่อสร้างภูมิคุ้มกันและสร้างความเข้มแข็งให้กับสถาบันทางสังคม เริ่มต้นจากสถาบันครอบครัว ชุมชนและสังคม
3. การรักษาความสงบเรียบร้อยและความปลอดภัยในชีวิตและทรัพย์สิน โดยการส่งเสริมการป้องกันและแก้ไขปัญหา ยาเสพติด เพิ่มประสิทธิภาพการป้องกันและบรรเทาสาธารณภัย การบรรเทาความเดือดร้อนของประชาชนที่เกิดจากสาธารณภัย พร้อมทั้งให้ความช่วยเหลือ ส่งเสริม และสนับสนุนในการดูแลการจราจร	- จำนวนโครงการ/กิจกรรมในการรักษาความสงบเรียบร้อยและความปลอดภัยในชีวิตและทรัพย์สิน โดยการส่งเสริมการป้องกันและแก้ไขปัญหา ยาเสพติด เพิ่มประสิทธิภาพการป้องกันและบรรเทาสาธารณภัย การบรรเทาความเดือดร้อนของประชาชนที่เกิดจากสาธารณภัย พร้อมทั้งให้ความช่วยเหลือ ส่งเสริม และสนับสนุนในการดูแลการจราจร
4. สนับสนุนการดำเนินงาน การพัฒนาศักยภาพกลุ่มอาสา และองค์กรต่างๆ อาทิ กลุ่มแม่บ้าน กลุ่มสตรี กลุ่ม อสม. อาสาพัฒนาชุมชน อาสาสมัครองค์การบริหารส่วนจังหวัด กลุ่ม อปพร. ตำรวจอาสา กลุ่มเยาวชน และอื่นๆ	- จำนวนโครงการ/กิจกรรมในการสนับสนุนการดำเนินงาน การพัฒนาศักยภาพกลุ่มอาสา และองค์กรต่างๆ อาทิ กลุ่มแม่บ้าน กลุ่มสตรี กลุ่ม อสม. อาสาพัฒนาชุมชน อาสาสมัครองค์การบริหารส่วนจังหวัด กลุ่ม อปพร. ตำรวจอาสา กลุ่มเยาวชน และอื่นๆ
5. สนับสนุนการสงเคราะห์และการพัฒนาคุณภาพชีวิตเด็ก เยาวชน ผู้สูงอายุ ผู้พิการ และผู้ด้อยโอกาส สนับสนุนกิจกรรมองค์กรภาคประชาชน สังคม และกองทุนสวัสดิการชุมชนทุกตำบลให้เติบโตอย่างมั่นคงและยั่งยืน	- จำนวนโครงการ/กิจกรรมในการสนับสนุนการสงเคราะห์และการพัฒนาคุณภาพชีวิตเด็ก เยาวชน ผู้สูงอายุ ผู้พิการ และผู้ด้อยโอกาส สนับสนุนกิจกรรมองค์กรภาคประชาชน สังคม และกองทุนสวัสดิการชุมชนทุกตำบลให้เติบโตอย่างมั่นคงและยั่งยืน

### แนวทางการพัฒนาและตัวชี้วัดระดับแนวทางการพัฒนา (ต่อ)

แนวทางการพัฒนา	ตัวชี้วัดระดับแนวทางการพัฒนา
6. ขับเคลื่อนกองทุนฟื้นฟูผู้พิการและผู้สูงอายุที่ต้องได้รับการฟื้นฟูสมรรถภาพร่วมกับหน่วยงานราชการหรือองค์กรเอกชน รวมทั้งตั้งกองทุนช่วยเหลือผู้ป่วยโรคไตระยะสุดท้ายและจัดหาเครื่องฟอกไตบริการผู้ป่วยอย่างทั่วถึง	- จำนวนโครงการ/กิจกรรมในการขับเคลื่อนกองทุนฟื้นฟูผู้พิการและผู้สูงอายุที่ต้องได้รับการฟื้นฟูสมรรถภาพร่วมกับหน่วยงานราชการหรือองค์กรเอกชน รวมทั้งตั้งกองทุนช่วยเหลือผู้ป่วยโรคไตระยะสุดท้าย อย่างทั่วถึง
7. ส่งเสริมการดำเนินงานด้านสาธารณสุขมูลฐาน และเพิ่มศักยภาพและประสิทธิภาพในการปฏิบัติงานด้านสาธารณสุขให้หน่วยงานสาธารณสุขและบุคลากรด้านสาธารณสุข เพื่อพัฒนาคุณภาพชีวิตของประชาชนให้มีสุขภาพที่ดี	- จำนวนโครงการ/กิจกรรมในการส่งเสริมการดำเนินงานด้านสาธารณสุขมูลฐาน และเพิ่มศักยภาพและประสิทธิภาพในการปฏิบัติงานด้านสาธารณสุขให้หน่วยงานสาธารณสุขและบุคลากรด้านสาธารณสุข เพื่อพัฒนาคุณภาพชีวิตของประชาชนให้มีสุขภาพที่ดี

### ความเชื่อมโยงยุทธศาสตร์

#### ยุทธศาสตร์การพัฒนาจังหวัดร้อยเอ็ด

- ส่งเสริมและพัฒนากระบวนการผลิตข้าวหอมมะลิและสินค้าเกษตรสู่มาตรฐานเกษตรอินทรีย์และอาหารปลอดภัย
- พัฒนาและเสริมสร้างศักยภาพคน และสังคมให้เข้มแข็ง
- สร้างความสมดุลทรัพยากรธรรมชาติและสิ่งแวดล้อมให้มีคุณภาพและยั่งยืน
- รักษาความมั่นคงภายใน และการบริหารจัดการภาครัฐ

#### ยุทธศาสตร์การพัฒนาขององค์กรปกครองส่วนท้องถิ่นในเขตจังหวัดร้อยเอ็ด

- สร้างความเข้มแข็งของครอบครัว ชุมชน และสังคม
- พัฒนาที่สมดุลและยั่งยืน
- สร้างเสริมสมรรถนะประชาชนและพลังทางสังคม

**หน่วยงานรับผิดชอบหลัก :** กองสาธารณสุข กองการศึกษา ศาสนา และวัฒนธรรม กองสวัสดิการสังคม กองป้องกันและบรรเทาสาธารณภัย ทุกส่วนราชการในสังกัดองค์การบริหารส่วนจังหวัดร้อยเอ็ด และภาคีการพัฒนา

**หน่วยงานสนับสนุน :** กองยุทธศาสตร์และงบประมาณ

#### ประเด็นยุทธศาสตร์ที่ 3 การพัฒนาด้านเศรษฐกิจ

##### พันธกิจที่สอดคล้องวิสัยทัศน์

1. ยกระดับให้มีคุณภาพชีวิตของคนให้มีความมั่นคง มั่งคั่ง ยั่งยืน เพื่อสร้างภูมิคุ้มกันให้สามารถรองรับการเปลี่ยนแปลงอย่างมีประสิทธิภาพ
2. การพัฒนาคนให้มีคุณภาพ สร้างโอกาส สร้างอาชีพ สร้างรายได้ การส่งเสริมการท่องเที่ยวของจังหวัด สร้างความเข้มแข็งของท้องถิ่น น้อมนำแนวทางตามหลักปรัชญาเศรษฐกิจพอเพียงมาใช้ในการพัฒนาท้องถิ่น

##### เป้าประสงค์ในการพัฒนาตามพันธกิจ

1. พัฒนาคุณภาพชีวิตคนทุกช่วงวัยให้มีคุณภาพชีวิตที่ดี มีความปลอดภัย ได้รับการเข้าถึงกิจกรรมของภาครัฐอย่างทั่วถึงและเป็นธรรม

/ 2. สนับสนุน ...

2. สนับสนุนการพัฒนาคนให้มีคุณภาพสร้างโอกาส สร้างอาชีพ สร้างรายได้ ลดความเหลื่อมล้ำ ส่งเสริมการท่องเที่ยวของจังหวัด สร้างความเข้มแข็งของท้องถิ่น น้อมนำแนวทางตามหลักปรัชญาเศรษฐกิจพอเพียงมาใช้ในการพัฒนาท้องถิ่น

**เป้าประสงค์**

- 1. ประชาชนในจังหวัดมีงานทำ มีรายได้เพียงพอต่อการดำรงชีพที่เพิ่มขึ้น
- 2. สินค้าการเกษตรของท้องถิ่นมีการเพิ่มมูลค่ามากขึ้น

**ตัวชี้วัด**

- 1. จำนวนเครื่องมือทางการเกษตรและเทคโนโลยีสมัยใหม่ที่สนับสนุน (จำนวน 10 ชิ้น/ปี)
- 2. จำนวนแหล่งท่องเที่ยวใหม่ที่สร้างขึ้น และแหล่งท่องเที่ยวทางธรรมชาติเพิ่มขึ้น (จำนวน 5 แห่ง/ปี)
- 3. จำนวนแรงงานภายในจังหวัดที่ได้เพิ่มศักยภาพ (จำนวน 5,000 คน/ปี)
- 4. จำนวนนวัตกรรมในท้องถิ่นเพิ่มขึ้น (จำนวน 5 โครงการ/ปี)
- 5. จำนวนพลังงานทดแทนในเขตที่ไฟฟ้าเข้าไม่ถึงที่สนับสนุน (จำนวน 10 แห่ง/ปี)

**แนวทางการพัฒนาและตัวชี้วัดระดับแนวทางการพัฒนา**

แนวทางการพัฒนา	ตัวชี้วัดระดับแนวทางการพัฒนา
1. ส่งเสริมอาชีพ การสร้างงาน สร้างรายได้ และการกระจายรายได้แก่ประชาชน	- จำนวนโครงการ/กิจกรรมในการส่งเสริมอาชีพ การสร้างงาน สร้างรายได้ และการกระจายรายได้แก่ประชาชน
2. ส่งเสริม สนับสนุนข้าวหอมมะลิร้อยเอ็ดสู่ตลาดโลกและส่งเสริมการปลูกข้าวหอมมะลิอินทรีย์ และผลิตผลทางการเกษตรอื่นๆ	- จำนวนโครงการ/กิจกรรมในการส่งเสริม สนับสนุนข้าวหอมมะลิร้อยเอ็ดสู่ตลาดโลกและส่งเสริมการปลูกข้าวหอมมะลิอินทรีย์ และผลิตผลทางการเกษตรอื่นๆ
3. จัดให้มี และพัฒนาแหล่งน้ำ เพื่อใช้ในการครัวเรือน การประกอบอาชีพการเกษตรกรรม และก่อสร้างระบบชลประทาน	- จำนวนโครงการ/กิจกรรมในการจัดให้มี และพัฒนาแหล่งน้ำ เพื่อใช้ในการครัวเรือน การประกอบอาชีพการเกษตรกรรม และก่อสร้างระบบชลประทาน
4. ส่งเสริมและพัฒนาการปศุสัตว์ และการประมง	- จำนวนโครงการ/กิจกรรมในการส่งเสริมและพัฒนาการปศุสัตว์ และการประมง
5. ส่งเสริมการเพิ่มศักยภาพแรงงานให้กับแรงงานภายในจังหวัด	- จำนวนโครงการ/กิจกรรมในการส่งเสริมการเพิ่มศักยภาพแรงงานให้กับแรงงานภายในจังหวัด
6. ส่งเสริมให้มีระบบการผลิตเกษตรปลอดภัย การสร้างมูลค่าเพิ่มให้กับผลิตผลทางการเกษตร ผลิตผลของกลุ่มอาชีพต่างๆ การใช้ปุ๋ยอินทรีย์ชีวภาพ การลดต้นทุนการผลิต ตลอดจนการจัดการจัดหาเครื่องมือทางการเกษตรและเทคโนโลยีสมัยใหม่	- จำนวนโครงการ/กิจกรรมในการส่งเสริมให้มีระบบการผลิตเกษตรปลอดภัย การสร้างมูลค่าเพิ่มให้กับผลิตผลทางการเกษตร ผลิตผลของกลุ่มอาชีพต่างๆ การใช้ปุ๋ยอินทรีย์ชีวภาพ การลดต้นทุนการผลิต ตลอดจนการจัดการจัดหาเครื่องมือทางการเกษตรและเทคโนโลยีสมัยใหม่
7. ส่งเสริม พัฒนาและปรับปรุงแหล่งท่องเที่ยวให้สวยงาม และประชาสัมพันธ์ให้เป็นที่รู้จักมากขึ้น ตลอดจนจัดให้มีระบบข้อมูลเพื่อการจัดการท่องเที่ยวอย่างเป็นระบบ	- จำนวนโครงการ/กิจกรรมในการส่งเสริม พัฒนาและปรับปรุงแหล่งท่องเที่ยวให้สวยงาม และประชาสัมพันธ์ให้เป็นที่รู้จักมากขึ้น ตลอดจนจัดให้มีระบบข้อมูลเพื่อการจัดการท่องเที่ยวอย่างเป็นระบบ

## ความเชื่อมโยงยุทธศาสตร์

### ยุทธศาสตร์การพัฒนาจังหวัดร้อยเอ็ด

- ส่งเสริมและพัฒนากระบวนการผลิตข้าวหอมมะลิและสินค้าเกษตรสู่มาตรฐานเกษตรอินทรีย์และอาหารปลอดภัย
- การยกระดับการท่องเที่ยว การบริการ การค้า และการลงทุน
- พัฒนาและเสริมสร้างศักยภาพคน และสังคมให้เข้มแข็ง

### ยุทธศาสตร์การพัฒนาขององค์กรปกครองส่วนท้องถิ่นในเขตจังหวัดร้อยเอ็ด

- พัฒนาโครงสร้างพื้นฐาน
- สร้างความเข้มแข็งของครอบครัว ชุมชน และสังคม
- การพัฒนาที่สมดุลและยั่งยืน

**หน่วยงานรับผิดชอบหลัก** : กองสาธารณสุข กองการศึกษา ศาสนาและวัฒนธรรม

กองสวัสดิการสังคม กองป้องกันและบรรเทาสาธารณภัย

กองช่าง สำนักปลัดองค์การบริหารส่วนจังหวัด ทุกส่วนราชการใน

สังกัดองค์การบริหารส่วนจังหวัดร้อยเอ็ด และภาคีการพัฒนา

**หน่วยงานสนับสนุน** : กองยุทธศาสตร์และงบประมาณ

## ประเด็นยุทธศาสตร์ที่ 4 การพัฒนาด้านทรัพยากรธรรมชาติและสิ่งแวดล้อม

### พันธกิจที่สอดคล้องวิสัยทัศน์

1. การส่งเสริม พัฒนา ปรับปรุง อนุรักษ์และฟื้นฟูทรัพยากรธรรมชาติและสิ่งแวดล้อมให้มีความอุดมสมบูรณ์

#### เป้าประสงค์ในการพัฒนาตามพันธกิจ

1. จังหวัดร้อยเอ็ดมีทรัพยากรธรรมชาติและสิ่งแวดล้อมที่อุดมสมบูรณ์ มีสภาพแวดล้อมที่ดี

#### เป้าประสงค์

1. จังหวัดร้อยเอ็ดมีทรัพยากรธรรมชาติและสิ่งแวดล้อมที่อุดมสมบูรณ์ มีสภาพแวดล้อมที่ดี

#### ตัวชี้วัด

1. จำนวนอาสาสมัครทรัพยากรธรรมชาติและสิ่งแวดล้อมที่ได้รับการสร้างจิตสำนึก (จำนวน 500 คน/ปี)
2. จำนวนสถานที่กำจัดขยะมูลฝอยและสิ่งปฏิกูลรวมที่ได้รับการพัฒนา (จำนวน 4 แห่ง/ปี)
3. จำนวนทรัพยากรธรรมชาติและสิ่งแวดล้อมได้รับการฟื้นฟู (จำนวน 20 แห่ง/ปี)
4. จำนวนพลังงานทดแทนที่พัฒนา (จำนวน 5 แห่ง/ปี)



**แนวทางการพัฒนาและตัวชี้วัดระดับแนวทางการพัฒนา**

แนวทางการพัฒนา	ตัวชี้วัดระดับแนวทางการพัฒนา
1. คุ้มครอง ดูแล และบำรุงรักษาป่าไม้ ที่ดิน ทรัพยากรธรรมชาติและสิ่งแวดล้อม และเพิ่มพื้นที่ป่าไม้ในเขตจังหวัดร้อยเอ็ด	- จำนวนโครงการ/กิจกรรมในการคุ้มครอง ดูแล และบำรุงรักษาป่าไม้ ที่ดิน ทรัพยากรธรรมชาติและสิ่งแวดล้อม และเพิ่มพื้นที่ป่าไม้ในเขตจังหวัดร้อยเอ็ด
2. ส่งเสริมการสร้างความรู้ ความเข้าใจ การบริหารจัดการ และการรักษาสภาพแวดล้อม และทรัพยากรธรรมชาติ ร่วมกับองค์กรปกครองส่วนท้องถิ่นในเขตจังหวัดร้อยเอ็ด	- จำนวนโครงการ/กิจกรรมในการส่งเสริมการสร้างความรู้ ความเข้าใจ การบริหารจัดการและการรักษาสภาพแวดล้อม และทรัพยากรธรรมชาติร่วมกับองค์กรปกครองส่วนท้องถิ่นในเขตจังหวัดร้อยเอ็ด
3. เสริมสร้างจิตสำนึก ความตระหนัก และห่วงแหนทรัพยากรธรรมชาติภายในชุมชนให้กับประชาชน	- จำนวนโครงการ/กิจกรรมในการเสริมสร้างจิตสำนึก ความตระหนัก และห่วงแหนทรัพยากรธรรมชาติภายในชุมชนให้กับประชาชน
4. ส่งเสริมและสนับสนุนการกำจัดขยะมูลฝอยและสิ่งปฏิกูลรวม ก่อสร้างระบบบำบัดน้ำเสียโดยการประสานความร่วมมือ ระหว่างองค์กรปกครองส่วนท้องถิ่นอื่น เพื่อแก้ไขปัญหาในระดับจังหวัด และระดับอำเภอ	- จำนวนโครงการ/กิจกรรมในการส่งเสริมและสนับสนุนการกำจัดขยะมูลฝอยและสิ่งปฏิกูลรวม ก่อสร้างระบบบำบัดน้ำเสียโดยการประสานความร่วมมือ ระหว่างองค์กรปกครองส่วนท้องถิ่นอื่น เพื่อแก้ไขปัญหาในระดับจังหวัด และระดับอำเภอ
5. ส่งเสริมการใช้พลังงานทดแทนในรูปแบบต่างๆ อาทิ พลังงานแสงอาทิตย์ ไปโอแก๊ส ทั้งในครัวเรือนและชุมชนในการประกอบอาชีพ	- จำนวนโครงการ/กิจกรรมในการส่งเสริมการใช้พลังงานทดแทนในรูปแบบต่างๆ อาทิ พลังงานแสงอาทิตย์ ไปโอแก๊ส ทั้งในครัวเรือนและชุมชนในการประกอบอาชีพ
6. ส่งเสริมและพัฒนาทรัพยากรธรรมชาติและสิ่งแวดล้อมให้มีคุณค่าและนำไปใช้ประโยชน์ให้มากขึ้น	- จำนวนโครงการ/กิจกรรมในการส่งเสริมและพัฒนาทรัพยากรธรรมชาติและสิ่งแวดล้อมให้มีคุณค่าและนำไปใช้ประโยชน์ให้มากขึ้น
7. การกระจายทรัพยากรธรรมชาติให้ประชาชนได้รับประโยชน์โดยเท่าเทียมกัน	- จำนวนโครงการ/กิจกรรมในการกระจายทรัพยากรธรรมชาติให้ประชาชนได้รับประโยชน์โดยเท่าเทียมกันการ

**ความเชื่อมโยงยุทธศาสตร์**

**ยุทธศาสตร์การพัฒนาจังหวัดร้อยเอ็ด**

- สร้างความสมดุลทรัพยากรธรรมชาติและสิ่งแวดล้อม ให้มีคุณภาพและยั่งยืน

**ยุทธศาสตร์การพัฒนาขององค์กรปกครองส่วนท้องถิ่นในเขตจังหวัดร้อยเอ็ด**

- พัฒนาโครงสร้างพื้นฐาน
- พัฒนาที่สมดุลและยั่งยืน

**หน่วยงานรับผิดชอบหลัก :** กองสาธารณสุข กองการศึกษา ศาสนาและวัฒนธรรม กองป้องกันและบรรเทาสาธารณภัย กองช่าง ทุกส่วนราชการในสังกัดองค์การบริหารส่วนจังหวัดร้อยเอ็ด ภาคีการพัฒนา

**หน่วยงานสนับสนุน :** กองยุทธศาสตร์และงบประมาณ

## ประเด็นยุทธศาสตร์ที่ 5 การพัฒนาด้านการศึกษา ศาสนาและวัฒนธรรม

### พันธกิจที่สอดคล้องวิสัยทัศน์

1. ยกระดับให้มีคุณภาพชีวิตของคนให้มีความมั่นคง มั่งคั่ง ยั่งยืน เพื่อสร้างภูมิคุ้มกันให้สามารถรองรับการเปลี่ยนแปลงอย่างมีประสิทธิภาพ
2. การพัฒนาคนให้มีคุณภาพ สร้างโอกาส สร้างอาชีพ สร้างรายได้ การส่งเสริมการท่องเที่ยวของจังหวัด สร้างความเข้มแข็งของท้องถิ่น น้อมนำแนวทางตามหลักปรัชญาเศรษฐกิจพอเพียงมาใช้ในการพัฒนาท้องถิ่น
3. สนับสนุนการยกระดับการศึกษา ส่งเสริม สืบสาน อนุรักษ์ ประเพณี วัฒนธรรมท้องถิ่น

### เป้าประสงค์ในการพัฒนาตามพันธกิจ

1. พัฒนาคุณภาพชีวิตคนทุกช่วงวัยให้มีคุณภาพชีวิตที่ดี มีความปลอดภัย ได้รับการเข้าถึงกิจกรรมของภาครัฐอย่างทั่วถึงและเป็นธรรม
2. สนับสนุนการพัฒนาคนให้มีคุณภาพสร้างโอกาส สร้างอาชีพ สร้างรายได้ ลดความเหลื่อมล้ำ ส่งเสริมการท่องเที่ยวของจังหวัด สร้างความเข้มแข็งของท้องถิ่น น้อมนำแนวทางตามหลักปรัชญาเศรษฐกิจพอเพียงมาใช้ในการพัฒนาท้องถิ่น
3. สนับสนุนการยกระดับการพัฒนาด้านการศึกษา ส่งเสริม สืบสาน อนุรักษ์ ประเพณี วัฒนธรรมท้องถิ่น

### เป้าประสงค์

1. ประชาชนได้รับการศึกษาขั้นพื้นฐานที่ได้มาตรฐานอย่างทั่วถึง ได้รับโอกาสการเรียนรู้ อย่างเท่าเทียม และมีการเรียนรู้ตลอดชีวิต
2. สืบสานประเพณี ศิลปวัฒนธรรมอันดีงาม และสืบทอดภูมิปัญญาท้องถิ่นให้คงอยู่อย่างยั่งยืน

### ตัวชี้วัด

1. จำนวนโครงการ/กิจกรรมที่องค์การบริหารส่วนจังหวัดร้อยเอ็ดให้การสนับสนุนด้านการศึกษา (จำนวน 5 โครงการ/ปี)
2. จำนวนโครงการ/กิจกรรมที่ส่งเสริมและพัฒนาการศึกษาและการเรียนรู้ในโรงเรียนในสังกัดองค์การบริหารส่วนจังหวัดร้อยเอ็ด (จำนวน 5 โครงการ/ปี)
3. ผลสัมฤทธิ์ทางการศึกษาของนักเรียนโรงเรียนในสังกัดจากการทดสอบระดับชาติ (O - NET) มีคะแนนเฉลี่ยมากกว่าร้อยละ 50
4. จำนวนจารีตประเพณี ภูมิปัญญาท้องถิ่นที่ให้การสนับสนุน (จำนวน 20 โครงการ/ปี)
5. จำนวนเยาวชนในท้องถิ่นที่พัฒนาให้สามารถสร้างชื่อเสียงให้กับจังหวัด (จำนวน 20 คน/ปี)
6. จำนวนนักเรียน นักศึกษาที่ได้รับสนับสนุนทุนการศึกษา (20 คน/ปี)

**แนวทางการพัฒนาและตัวชี้วัดระดับแนวทางการพัฒนา**

แนวทางการพัฒนา	ตัวชี้วัดระดับแนวทางการพัฒนา
1. ส่งเสริมการเพิ่มโอกาสในการสอบเข้าเรียนต่อในระดับที่สูงขึ้นให้กับนักเรียน นักศึกษาในเขตจังหวัด	- จำนวนโครงการ/กิจกรรมในการส่งเสริมการเพิ่มโอกาสในการสอบเข้าเรียนต่อในระดับที่สูงขึ้นให้กับนักเรียน นักศึกษาในเขตจังหวัด
2. ส่งเสริมการเพิ่มศักยภาพและประสิทธิภาพในการพัฒนาการศึกษาแก่หน่วยงานด้านการศึกษา สถานศึกษาบุคลากรทางการศึกษา สนับสนุนการสอนในโรงเรียนขนาดเล็ก ส่งเสริมความเป็นเลิศทางวิชาการ ดนตรี และกีฬาแก่เด็กและเยาวชน	- จำนวนโครงการ/กิจกรรมในการส่งเสริมการเพิ่มศักยภาพและประสิทธิภาพในการพัฒนาการศึกษาแก่หน่วยงานด้านการศึกษา สถานศึกษาบุคลากรทางการศึกษา สนับสนุนการสอนในโรงเรียนขนาดเล็ก ส่งเสริมความเป็นเลิศทางวิชาการ ดนตรี และกีฬาแก่เด็กและเยาวชน
3. บำรุงรักษาศิลปะ จารีตประเพณี ภูมิปัญญาท้องถิ่น อีกทั้ง สร้างวัฒนธรรมอันดีในชุมชนร่วมกันในพื้นที่ อาทิ ประเพณีปลอดเหล้าให้เห็นผลเป็นรูปธรรมในพื้นที่จังหวัดร้อยเอ็ด	- จำนวนโครงการ/กิจกรรมในการบำรุงรักษาศิลปะ จารีตประเพณี ภูมิปัญญาท้องถิ่น อีกทั้ง สร้างวัฒนธรรมอันดีในชุมชนร่วมกันในพื้นที่ อาทิ ประเพณีปลอดเหล้าให้เห็นผลเป็นรูปธรรมในพื้นที่จังหวัดร้อยเอ็ด
4. ส่งเสริมการสร้างสังคมแห่งการเรียนรู้ การเข้าถึง และใช้ประโยชน์จากเทคโนโลยี ในยุคของสังคมข้อมูล ข่าวสาร และเทคโนโลยีการสื่อสาร พัฒนาองค์ความรู้ ควบคุมคุณธรรมให้กับเยาวชน นักเรียน นักศึกษาและประชาชนทั่วไป	- จำนวนโครงการ/กิจกรรมในการส่งเสริมการสร้างสังคมแห่งการเรียนรู้ การเข้าถึง และใช้ประโยชน์จากเทคโนโลยี ในยุคของสังคมข้อมูล ข่าวสาร และเทคโนโลยีการสื่อสาร พัฒนาองค์ความรู้ ควบคุมคุณธรรมให้กับเยาวชน นักเรียน นักศึกษาและประชาชนทั่วไป
5. ส่งเสริมและสนับสนุนการพัฒนาการศึกษา ทั้งการศึกษาในระบบ การศึกษานอกระบบ การศึกษาตามอัธยาศัย และการพัฒนาท้องถิ่น	- จำนวนโครงการ/กิจกรรมในการส่งเสริมและสนับสนุนการพัฒนาการศึกษา ทั้งการศึกษาในระบบ การศึกษานอกระบบ การศึกษาตามอัธยาศัย และการพัฒนาท้องถิ่น
6. สนับสนุนการดำเนินงานโรงเรียนกีฬาท้องถิ่นจังหวัดร้อยเอ็ด และการกีฬาจังหวัด เพื่อพัฒนาทักษะด้านกีฬาให้กับเยาวชนในท้องถิ่นให้สามารถสร้างชื่อเสียงให้กับจังหวัด และก้าวเข้าสู่การเป็นนักกีฬามีชื่อเสียงในระดับประเทศ	- จำนวนโครงการ/กิจกรรมในการสนับสนุนการดำเนินงานโรงเรียนกีฬาท้องถิ่นจังหวัดร้อยเอ็ด และการกีฬาจังหวัด เพื่อพัฒนาทักษะด้านกีฬาให้กับเยาวชนในท้องถิ่นให้สามารถสร้างชื่อเสียงให้กับจังหวัด และก้าวเข้าสู่การเป็นนักกีฬามีชื่อเสียงในระดับประเทศ
7. อนุรักษ์ คุ้มครอง และทำนุบำรุงพระพุทธศาสนาให้มีความเจริญรุ่งเรืองเป็นสถาบันหลักในการเสริมสร้างภูมิคุ้มกันทางสังคมให้แก่ชุมชนและประชาชน ส่งเสริมการเผยแผ่หลักธรรมและการปฏิบัติทางศาสนาทุกศาสนา	- จำนวนโครงการ/กิจกรรมในการอนุรักษ์ คุ้มครอง และทำนุบำรุงพระพุทธศาสนาให้มีความเจริญรุ่งเรืองเป็นสถาบันหลักในการเสริมสร้างภูมิคุ้มกันทางสังคมให้แก่ชุมชนและประชาชน ส่งเสริมการเผยแผ่หลักธรรมและการปฏิบัติทางศาสนาทุกศาสนา

**ความเชื่อมโยงยุทธศาสตร์**

**ยุทธศาสตร์การพัฒนาจังหวัดร้อยเอ็ด**

- ยกระดับการท่องเที่ยว การบริการ การค้า และการลงทุน
- พัฒนาและเสริมสร้างศักยภาพคน และสังคมให้เข้มแข็ง

**ยุทธศาสตร์การพัฒนาขององค์กรปกครองส่วนท้องถิ่นในเขตจังหวัดร้อยเอ็ด**

- สร้างความเข้มแข็งของครอบครัว ชุมชน และสังคม
- พัฒนาที่สมดุลและยั่งยืน
- สร้างเสริมสมรรถนะประชาชนและพลังทางสังคม

**หน่วยงานรับผิดชอบหลัก :** กองการศึกษา ศาสนาและวัฒนธรรม โรงเรียนในสังกัดองค์การบริหารส่วนจังหวัดร้อยเอ็ด ทุกส่วนราชการในสังกัดองค์การบริหารส่วนจังหวัดร้อยเอ็ด และภาคีการพัฒนา

**หน่วยงานสนับสนุน :** กองยุทธศาสตร์และงบประมาณ

### ประเด็นยุทธศาสตร์ที่ 6 การพัฒนาด้านการบริหารการเมือง การปกครอง

#### พันธกิจที่สอดคล้องวิสัยทัศน์

1. ส่งเสริมและสนับสนุนการให้บริการภาครัฐอย่างทั่วถึงและเป็นธรรม

#### เป้าประสงค์ในการพัฒนาตามพันธกิจ

1. พัฒนาคุณภาพชีวิตคนทุกช่วงวัยให้มีคุณภาพชีวิตที่ดี มีความปลอดภัยได้รับการเข้าถึงกิจกรรมของภาครัฐอย่างทั่วถึงและเป็นธรรม

#### เป้าประสงค์

1. ประชาชนในจังหวัดร้อยเอ็ดได้รับการบริการ โดยคำนึงถึงหลักนิติธรรม ความโปร่งใส ความรับผิดชอบความคุ้มค่า การมีส่วนร่วม และคุณธรรมจากองค์การบริหารส่วนจังหวัดร้อยเอ็ด
2. ประชาชนทุกภาคส่วนในการพัฒนา และการตรวจสอบการทำงานขององค์การบริหารส่วนจังหวัดร้อยเอ็ด และการบริการที่ทันสมัยรวดเร็ว

#### ตัวชี้วัด

1. จำนวนประชาชนมีความสำนึกพลเมืองเพิ่มขึ้น (จำนวน 5,000 คน/ปี)
2. จำนวนประชาชนมีส่วนร่วมในโครงการพัฒนาต่างๆ (จำนวน 5,000 คน/ปี)
3. จำนวนการตอบสนองความต้องการของประชาชน (จำนวน 5,000 คน/ปี)
4. ร้อยละ 100 ของบุคลากรที่ได้รับการพัฒนาศักยภาพ
5. คะแนนการประเมินคุณธรรมและความโปร่งใสในการดำเนินงานของหน่วยงานภาครัฐ (Integrity and Transparency Assessment : ITA (ไม่ต่ำกว่าร้อยละ 85)
6. คะแนนการประเมินประสิทธิภาพขององค์กรปกครองส่วนท้องถิ่น (Local Performance Assessment :LPA) (ไม่ต่ำกว่าร้อยละ 70)

#### แนวทางการพัฒนาและตัวชี้วัดระดับแนวทางการพัฒนา

แนวทางการพัฒนา	ตัวชี้วัดระดับแนวทางการพัฒนา
1. ธรรมาภิบาลปกป้องสถาบันชาติ ศาสนา และพระมหากษัตริย์ ตลอดจนเสริมสร้างความสมานฉันท์	- จำนวนโครงการ/กิจกรรมในการธรรมาภิบาลปกป้องสถาบันชาติ ศาสนา และพระมหากษัตริย์ ตลอดจนเสริมสร้างความสมานฉันท์
2. ปลุกจิตสำนึก เสริมสร้างความรู้เกี่ยวกับประชาธิปไตย สิทธิหน้าที่ของพลเมือง การมีส่วนร่วมทางการเมืองในระบอบประชาธิปไตยเพื่อเพิ่มประสิทธิภาพในการปฏิบัติงานและการพัฒนาท้องถิ่น	- จำนวนโครงการ/กิจกรรมในการปลุกจิตสำนึก เสริมสร้างความรู้เกี่ยวกับประชาธิปไตย สิทธิหน้าที่ของพลเมือง การมีส่วนร่วมทางการเมืองในระบอบประชาธิปไตยเพื่อเพิ่มประสิทธิภาพในการปฏิบัติงานและการพัฒนาท้องถิ่น
3. สนับสนุนความร่วมมือและการประสานงานระหว่างองค์กรปกครองส่วนท้องถิ่นทุกรูปแบบในเขตจังหวัด ร่วมกับส่วนราชการที่เกี่ยวข้อง และภาคประชาชน เพื่อบูรณาการพัฒนาจังหวัดร่วมกัน	- จำนวนโครงการ/กิจกรรมในการสนับสนุนความร่วมมือและการประสานงานระหว่างองค์กรปกครองส่วนท้องถิ่นทุกรูปแบบในเขตจังหวัด ร่วมกับส่วนราชการที่เกี่ยวข้อง และภาคประชาชน เพื่อบูรณาการพัฒนาจังหวัดร่วมกัน

**แนวทางการพัฒนาและตัวชี้วัดระดับแนวทางการพัฒนา (ต่อ)**

แนวทางการพัฒนา	ตัวชี้วัดระดับแนวทางการพัฒนา
1. รมรงค์ปกป้องสถาบันชาติ ศาสนา และพระมหากษัตริย์ ตลอดจนเสริมสร้างความสมานฉันท์	- จำนวนโครงการ/กิจกรรมในการรมรงค์ปกป้องสถาบันชาติ ศาสนา และพระมหากษัตริย์ ตลอดจนเสริมสร้างความสมานฉันท์
2. ปลุกจิตสำนึก เสริมสร้างความรู้เกี่ยวกับประชาธิปไตย สิทธิหน้าที่ของพลเมือง การมีส่วนร่วมทางการเมืองในระบบประชาธิปไตยเพื่อเพิ่มประสิทธิภาพในการปฏิบัติงาน และการพัฒนาท้องถิ่น	- จำนวนโครงการ/กิจกรรมในการปลุกจิตสำนึก เสริมสร้างความรู้เกี่ยวกับประชาธิปไตย สิทธิหน้าที่ของพลเมือง การมีส่วนร่วมทางการเมืองในระบบประชาธิปไตยเพื่อเพิ่มประสิทธิภาพในการปฏิบัติงานและการพัฒนาท้องถิ่น
3. สนับสนุนความร่วมมือและการประสานงานระหว่างองค์กรปกครองส่วนท้องถิ่นทุกรูปแบบในเขตจังหวัด ร่วมกับส่วนราชการที่เกี่ยวข้อง และภาคประชาชน เพื่อบูรณาการพัฒนาจังหวัดร่วมกัน	- จำนวนโครงการ/กิจกรรมในการสนับสนุนความร่วมมือและการประสานงานระหว่างองค์กรปกครองส่วนท้องถิ่นทุกรูปแบบในเขตจังหวัด ร่วมกับส่วนราชการที่เกี่ยวข้อง และภาคประชาชน เพื่อบูรณาการพัฒนาจังหวัดร่วมกัน
4. ส่งเสริมและสนับสนุนการบริหารการพัฒนาภายใต้หลักธรรมาภิบาล	- จำนวนโครงการ/กิจกรรมในการส่งเสริมและสนับสนุนการบริหารการพัฒนาภายใต้หลักธรรมาภิบาล
5. เสริมสร้างความรู้ ความเข้าใจ บทบาทอำนาจหน้าที่ขององค์การบริหารส่วนจังหวัด ให้กับประชาชนในท้องถิ่น	- จำนวนโครงการ/กิจกรรมในการเสริมสร้างความรู้ ความเข้าใจ บทบาทอำนาจหน้าที่ขององค์การบริหารส่วนจังหวัด ให้กับประชาชนในท้องถิ่น
6. เป็นศูนย์กลางประสานงานองค์กรปกครองส่วนท้องถิ่นจังหวัดร้อยเอ็ด	- จำนวนโครงการ/กิจกรรมในการเป็นศูนย์กลางประสานงานองค์กรปกครองส่วนท้องถิ่นจังหวัดร้อยเอ็ด

**ความเชื่อมโยงยุทธศาสตร์**

**ยุทธศาสตร์การพัฒนาจังหวัดร้อยเอ็ด**

- รักษาความมั่นคงภายใน และการบริหารจัดการภาครัฐ

**ยุทธศาสตร์การพัฒนาขององค์กรปกครองส่วนท้องถิ่นในเขตจังหวัดร้อยเอ็ด**

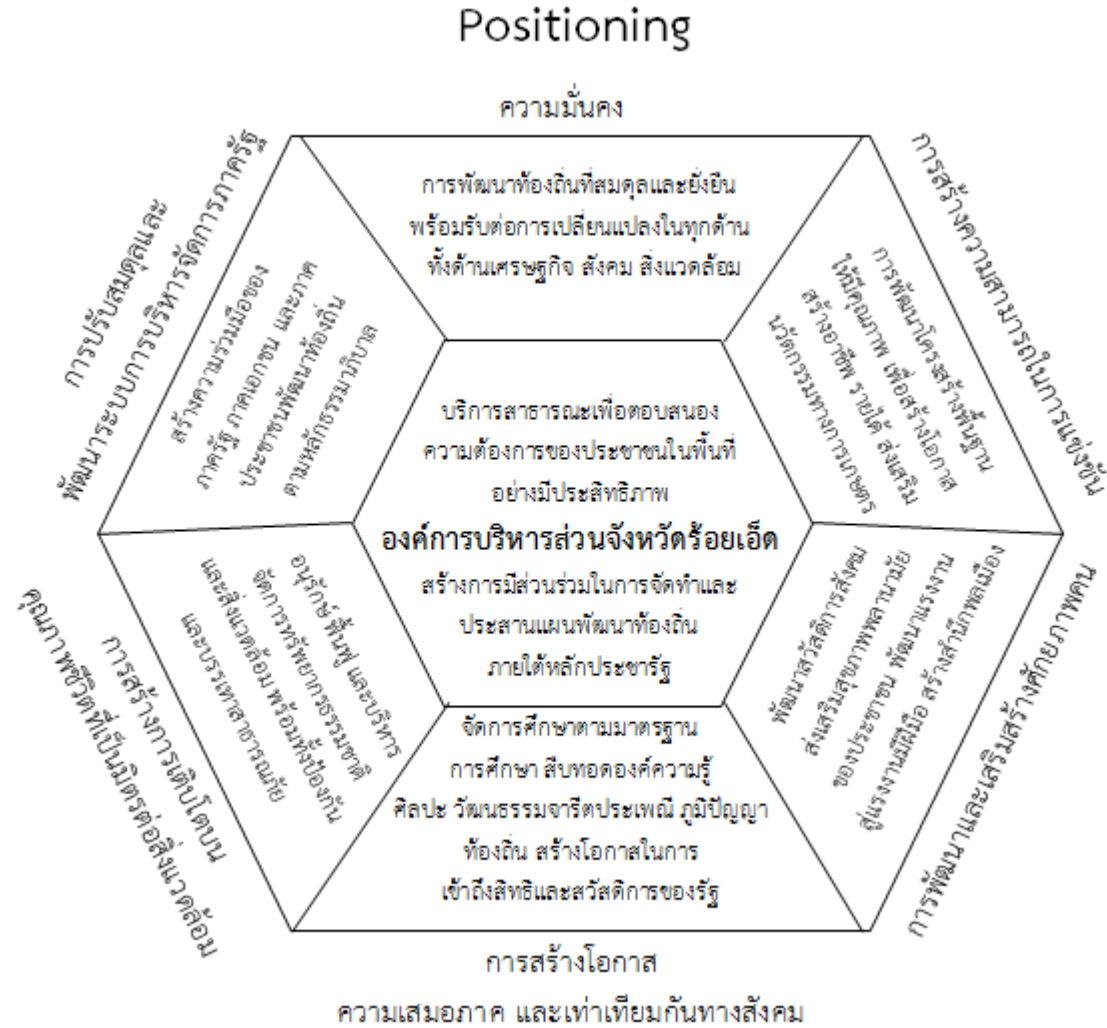
- สร้างเสริมสมรรถนะประชาชนและพลังทางสังคม

**หน่วยงานรับผิดชอบหลัก :** ทุกส่วนราชการในสังกัดองค์การบริหารส่วนจังหวัดร้อยเอ็ด และภาคีการพัฒนา

**หน่วยงานสนับสนุน :** กองยุทธศาสตร์และงบประมาณ



## 2.5 จุดยืนทางยุทธศาสตร์ (Positioning)



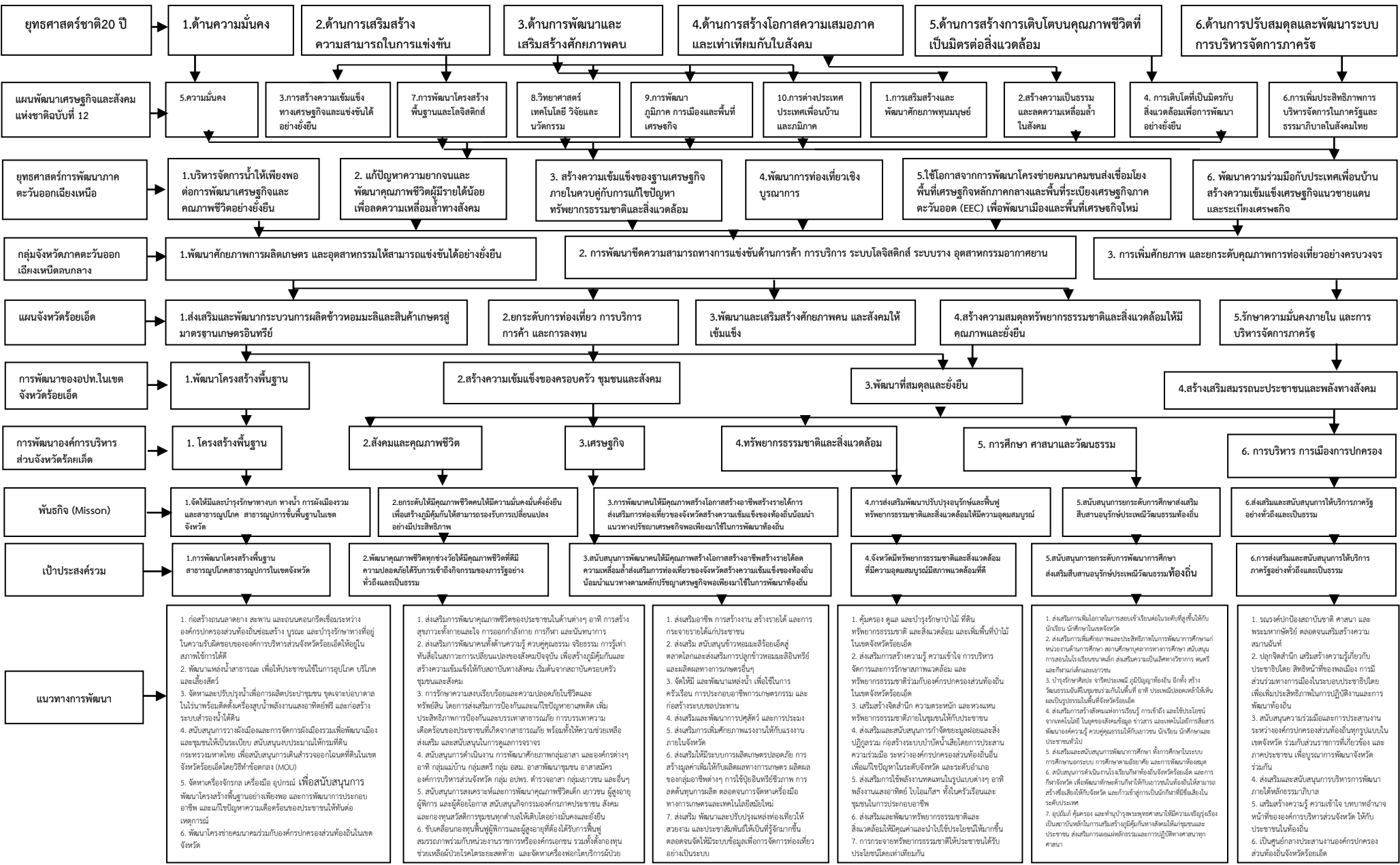
## 2.6 การเชื่อมโยงของยุทธศาสตร์ในภาพรวม

ยุทธศาสตร์ อบจ.ร้อยเอ็ด	ยุทธศาสตร์การ พัฒนา อบท. จังหวัดร้อยเอ็ด	ยุทธศาสตร์การพัฒนาจังหวัด ร้อยเอ็ด	ยุทธศาสตร์การพัฒนากลุ่ม จังหวัดภาค ตะวันออกเฉียงเหนือ ตอนกลาง	แผนพัฒนา เศรษฐกิจและสังคม แห่งชาติ (ฉบับที่ 12)	ยุทธศาสตร์ชาติ 20 ปี
1.โครงสร้าง พื้นฐาน	1.พัฒนา โครงสร้าง พื้นฐาน 3.พัฒนาที่ สมดุลและ ยั่งยืน	2.ยกระดับการท่องเที่ยว การบริการ การค้าและ การลงทุน 4.สร้างความสมดุล ทรัพยากรธรรมชาติและ สิ่งแวดล้อมให้มีคุณภาพ และยั่งยืน	2.พัฒนาขีด ความสามารถทาง การแข่งขันด้านการค้า การบริการระบบ โลจิสติกส์ ระบบราง อุตสาหกรรม อากาศยาน 3.การเพิ่มศักยภาพและ ยกระดับคุณภาพการ ท่องเที่ยวอย่างครบวงจร	3.การสร้างความ เข้มแข็งทาง เศรษฐกิจและ แข่งขันได้อย่าง ยั่งยืน 7.การพัฒนา โครงสร้างพื้นฐาน และโลจิสติกส์ 9.การพัฒนา ภูมิภาค การเมือง และพื้นที่ เศรษฐกิจ	2.ด้านการ เสริมสร้าง ความสามารถใน การแข่งขัน 4.ด้านการสร้าง โอกาสความ เสมอภาคและ เท่าเทียมกันใน สังคม
2.สังคมและ คุณภาพ ชีวิต	2.สร้างความ เข้มแข็งของ ครอบครัว ชุมชนและ สังคม 3.พัฒนาที่ สมดุลและ ยั่งยืน 4.สร้างเสริม สมรรถนะ ประชาชนและ พลังทางสังคม	1.ส่งเสริมและพัฒนา กระบวนการผลิตข้าวหอม มะลิและสินค้าเกษตรสู่ มาตรฐานเกษตรอินทรีย์ และอาหารปลอดภัย 3.พัฒนาและเสริมสร้าง ศักยภาพคนและสังคมให้ เข้มแข็ง 4.สร้างความสมดุล ทรัพยากรธรรมชาติและ สิ่งแวดล้อมให้มีคุณภาพ และยั่งยืน 5.รักษาความมั่นคง ภายใน และการบริหาร จัดการภาครัฐ	1. พัฒนาศักยภาพการ ผลิตเกษตรและ อุตสาหกรรมให้สามารถ แข่งขันได้อย่างยั่งยืน 2. พัฒนาขีด ความสามารถทางการ แข่งขันด้านการค้า การ บริการระบบโลจิสติกส์ ระบบรางอุตสาหกรรม อากาศยาน	1. การเสริมสร้าง และพัฒนา ศักยภาพทุน มนุษย์ 2. สร้างความเป็น ธรรมและลดความ เหลื่อมล้ำในสังคม 3. การสร้างความ เข้มแข็งทาง เศรษฐกิจและ แข่งขันได้อย่าง ยั่งยืน	3. ด้านการ พัฒนาและ เสริมสร้าง ศักยภาพคน 4. ด้านการสร้าง โอกาสความ เสมอภาคและ เท่าเทียมกันใน สังคม
3.เศรษฐกิจ	1.พัฒนา โครงสร้าง พื้นฐาน 2.สร้างความ เข้มแข็งของ ครอบครัว ชุมชนและ สังคม	1.ส่งเสริมและพัฒนา กระบวนการผลิตข้าวหอม มะลิและสินค้าเกษตรสู่ มาตรฐานเกษตรอินทรีย์ และอาหารปลอดภัย 2.ยกระดับการท่องเที่ยว การบริการ การค้าและ การลงทุน	1. พัฒนาศักยภาพการ ผลิตเกษตรและ อุตสาหกรรมให้สามารถ แข่งขันได้อย่างยั่งยืน 2. พัฒนาขีดความ สามารถทางการแข่งขัน ด้านการค้า การบริการ ระบบโลจิสติกส์ ระบบ ราง อุตสาหกรรม อากาศยาน	1. การเสริมสร้าง และพัฒนา ศักยภาพทุน มนุษย์ 2. สร้างความเป็น ธรรมและลดความ เหลื่อมล้ำในสังคม	1. ด้านความ มั่นคง 2. ด้านการ เสริมสร้าง ความสามารถใน การแข่งขัน

## 2.6 การเชื่อมโยงของยุทธศาสตร์ในภาพรวม (ต่อ)

ยุทธศาสตร์ อบจ.ร้อยเอ็ด	ยุทธศาสตร์การ พัฒนา อปท. จังหวัดร้อยเอ็ด	ยุทธศาสตร์การ พัฒนาจังหวัด ร้อยเอ็ด	ยุทธศาสตร์การพัฒนา กลุ่มจังหวัดภาค ตะวันออกเฉียงเหนือ ตอนกลาง	แผนพัฒนาเศรษฐกิจและสังคม แห่งชาติ (ฉบับที่ 12)	ยุทธศาสตร์ชาติ 20 ปี
3.เศรษฐกิจ (ต่อ)	3.พัฒนาที่สมดุล และยั่งยืน	3.พัฒนาและ เสริมสร้าง ศักยภาพคนและ สังคมให้เข้มแข็ง	3. การเพิ่มศักยภาพ และยกระดับคุณภาพ การท่องเที่ยวอย่าง ครบวงจร	3. การสร้างความเข้มแข็ง ทางเศรษฐกิจและแข่งขันได้ อย่างยั่งยืน 5. ความมั่นคง 7. การพัฒนาโครงสร้าง พื้นฐานและโลจิสติกส์	3. ด้านการ พัฒนาและ เสริมสร้าง ศักยภาพคน
4.ทรัพยากร ธรรมชาติและ สิ่งแวดล้อม	1.พัฒนา โครงสร้าง พื้นฐาน 2.สร้างความ เข้มแข็งของ ครอบครัว ชุมชน และสังคม	4.สร้างความ สมดุลทรัพยากร ธรรมชาติและ สิ่งแวดล้อมให้มี คุณภาพและ ยั่งยืน	1. พัฒนาศักยภาพ การผลิตเกษตรและ อุตสาหกรรมให้ สามารถแข่งขันได้ อย่างยั่งยืน 3. การเพิ่มศักยภาพ และยกระดับคุณภาพ การท่องเที่ยวอย่าง ครบวงจร	4. การเติบโตที่เป็นมิตรกับ สิ่งแวดล้อมเพื่อการพัฒนา อย่างยั่งยืน	5. ด้านการ สร้างการ เติบโตบน คุณภาพชีวิตที่ เป็นมิตรต่อ สิ่งแวดล้อม
5.การศึกษา ศาสนาและ วัฒนธรรม	2.สร้างความ เข้มแข็งของ ครอบครัว ชุมชน และสังคม 3.พัฒนาที่สมดุล และยั่งยืน 4.สร้างเสริม สมรรถนะ ประชาชนและ พลังทางสังคม	2.ยกระดับการ ท่องเที่ยว การ บริการ การค้า และการลงทุน 3.พัฒนาและ เสริมสร้าง ศักยภาพคนและ สังคมให้เข้มแข็ง	3. การเพิ่มศักยภาพ และยกระดับคุณภาพ การท่องเที่ยวอย่าง ครบวงจร	1. การเสริมสร้างและพัฒนา ศักยภาพทุนมนุษย์ 2. สร้างความเป็นธรรมและ ลดความเหลื่อมล้ำในสังคม	3. ด้านการ พัฒนาและ เสริมสร้าง ศักยภาพคน 4. ด้านการ สร้างโอกาส ความเสมอ ภาคและเท่า เทียมกันใน สังคม
6. การ บริหาร การเมือง การ ปกครอง	4.สร้างเสริม สมรรถนะ ประชาชนและ พลังทางสังคม	5.รักษาความ มั่นคงภายใน และ การบริหารจัดการ ภาครัฐ	3. การเพิ่มศักยภาพ และยกระดับคุณภาพ การท่องเที่ยวอย่าง ครบวงจร	6.การเพิ่มประสิทธิภาพการ บริหารจัดการในภาครัฐและ ธรรมาภิบาลในสังคมไทย 8.วิทยาศาสตร์เทคโนโลยี วิจัยและนวัตกรรม 9.การพัฒนาภูมิภาค การเมืองและพื้นที่เศรษฐกิจ 10.การต่างประเทศประเทศ เพื่อนบ้านและภูมิภาค	6. ด้านการ ปรับสมดุลและ พัฒนาระบบ การบริหาร จัดการภาครัฐ

### 2.6 การเชื่อมโยงยุทธศาสตร์การพัฒนาจังหวัดร้อยเอ็ดกับยุทธศาสตร์การพัฒนาขององค์การบริหารส่วนจังหวัดร้อยเอ็ด



### 3. การวิเคราะห์เพื่อการพัฒนา

#### 3.1 การวิเคราะห์กรอบการจัดทำยุทธศาสตร์ขององค์การบริหารส่วนจังหวัดร้อยเอ็ด

องค์การบริหารส่วนจังหวัดร้อยเอ็ด ได้วิเคราะห์ศักยภาพเพื่อประเมินสภาพการพัฒนาในปัจจุบัน และโอกาสการพัฒนาในอนาคตของท้องถิ่น โดยใช้เทคนิค SWOT Analysis ซึ่งเป็นการพิจารณาถึงปัจจัยภายใน (จุดแข็ง, จุดอ่อน) และปัจจัยภายนอก (โอกาส, อุปสรรค) ที่มีผลต่อการพัฒนาด้านต่างๆ ของท้องถิ่น ดังนี้

#### ปัจจัยภายใน

##### จุดแข็ง (Strength-s)

##### ด้านโครงสร้าง

1. เป็นองค์กรขนาดใหญ่ที่มีศักยภาพ ทำงานเป็นระบบ มีการแบ่งสายงานการบังคับบัญชาตามลำดับที่ชัดเจน
2. การจัดโครงสร้างขององค์กรมีการแบ่งส่วนราชการภายในและกำหนดหน้าที่ความรับผิดชอบตามโครงสร้างอย่างชัดเจนเป็นระบบ ครอบคลุมตามอำนาจหน้าที่ทุกภารกิจ
3. เป็นองค์กรหลักที่ทำหน้าที่ในการประสานแผนพัฒนาท้องถิ่นในเขตจังหวัด
4. มีแผนพัฒนาท้องถิ่นขององค์กรที่สอดคล้องกับแผนพัฒนาเศรษฐกิจและสังคมแห่งชาติ แผนการบริหารราชการแผ่นดิน ยุทธศาสตร์ประเทศ ยุทธศาสตร์การพัฒนาจังหวัด
5. มีโรงเรียนในสังกัด จำนวน 4 แห่ง สามารถจัดการเรียนการสอนให้แก่นักเรียนได้
6. มีโรงเรียนกีฬาในสังกัดองค์การบริหารส่วนจังหวัดร้อยเอ็ด
7. มีการทำข้อตกลงการพัฒนาระหว่างองค์กรปกครองส่วนท้องถิ่นภายในจังหวัด
8. มีการให้บริการการสาธารณสุขเชิงรุก เช่น โครงการ อบจ.พบประชาชน
9. มีเครือข่ายการพัฒนาที่หลากหลาย
10. มีการจัดเก็บภาษีเชิงรุก
11. มีอุทยานการเรียนรู้ TK Park ที่เป็นแหล่งการเรียนรู้ที่เน้นส่งเสริมให้เด็กและเยาวชนมีนิสัยรัก การอ่าน และแสวงหาความรู้และการเรียนรู้อย่างสร้างสรรค์ ภายใต้บรรยากาศการเรียนรู้ที่ทันสมัยในรูปแบบ “ห้องสมุดมีชีวิต”
12. มีการจัดตั้งศูนย์เครือข่ายเพื่อแก้ไขปัญหาและส่งเสริมการมีส่วนร่วมในการพัฒนาท้องถิ่น หรือ Clinic Center
13. มีสถานีขนส่งผู้โดยสาร เพื่อให้บริการประชาชน
14. มีศูนย์แสดงและจำหน่ายสินค้าพื้นเมือง หนึ่งตำบล หนึ่งผลิตภัณฑ์ (OTOP) เพื่อพัฒนาสนับสนุน ส่งเสริม จำหน่าย สินค้าพื้นเมือง หนึ่งตำบล หนึ่งผลิตภัณฑ์ของประชาชนภายในเขตจังหวัดร้อยเอ็ด
15. มีศูนย์ซ่อมกายอุปกรณ์และวัสดุครุภัณฑ์เพื่อบริการสาธารณสุข
16. มีสภาองค์การบริหารส่วนจังหวัดร้อยเอ็ด
17. การกำกับดูแลโดยจังหวัด กรม และกระทรวงไม่กระทบต่อการบริหารงานขององค์การบริหารส่วนจังหวัดร้อยเอ็ด
18. นโยบายการพัฒนามีการปรับให้สอดคล้องกับสภาพปัญหาปัจจุบัน



19. ผู้บริหารมีวิสัยทัศน์กว้างไกล มีความรู้ความสามารถ มีการกำหนดนโยบายการบริหารที่ชัดเจนสามารถนำองค์กรไปสู่เป้าหมายได้
20. ผู้บริหารมีความสัมพันธ์ที่ดีต่อการเมืองระดับชาติและระดับท้องถิ่น
21. ผู้บริหารมาจากการเลือกตั้งโดยตรงจากประชาชนทั้งจังหวัด
22. มีสมาชิกสภาองค์การบริหารส่วนจังหวัดร้อยเอ็ด เป็นตัวแทนของประชาชนในเขตพื้นที่แต่ละอำเภอ ทำให้ทราบปัญหาและความต้องการของประชาชน และสามารถให้บริการประชาชนได้อย่างทั่วถึง

#### ระเบียบกฎหมาย

1. ฝ่ายบริหารสามารถออกกฎหมายตามอำนาจหน้าที่โดยได้รับความเห็นชอบจากสภาองค์การบริหารส่วนจังหวัดร้อยเอ็ด ทำให้บังคับใช้ในพื้นที่ได้ตามความเหมาะสมตามสภาพเศรษฐกิจและสังคมในท้องถิ่น
2. มีกฎหมายรองรับการดำเนินงานตามภารกิจอำนาจหน้าที่ที่กำหนดไว้
3. มีแนวโน้มได้รับการถ่ายโอนภารกิจเพิ่มมากขึ้นตามแผนการกระจายอำนาจ
4. มีข้อบัญญัติงบประมาณเป็นกฎหมายและเครื่องมือ สำหรับใช้ในการพัฒนาท้องถิ่น
5. มีอิสระในการกำหนดแผนพัฒนาหน่วยงานของตนเอง
6. ผู้บริหารมีอิสระในการบริหารงานภายใต้กฎหมาย ระเบียบ
7. สามารถของงบประมาณตรงต่อสำนักงบประมาณได้เอง

#### ด้านบุคลากร

1. องค์กรสามารถจัดทำแผนอัตรากำลังได้เองตามภารกิจและงบประมาณ
2. บุคลากรส่วนใหญ่มีภูมิลำเนาอยู่ในจังหวัด ทำให้เข้าใจในวัฒนธรรมและปัญหาของท้องถิ่น
3. ผู้บริหารและฝ่ายนิติบัญญัติได้มาจากการเลือกตั้งโดยตรงทำให้เข้าใจปัญหาและความต้องการของประชาชน
4. บุคลากรขององค์การบริหารส่วนจังหวัดร้อยเอ็ด มีความหลากหลายทางคุณวุฒิ ทำให้มีความรู้ความสามารถ ความชำนาญในหลายๆ ด้าน
5. มีบุคลากรจำนวนมากที่สามารถร่วมมือกันทำงานให้บรรลุเป้าหมายได้
6. มีการพัฒนาบุคลากรให้มีประสิทธิภาพ และเหมาะสมกับงาน
7. บุคลากรมีความรู้ และสามารถถ่ายทอดความรู้เพื่อแลกเปลี่ยนเรียนรู้ร่วมกันภายในหน่วยงานได้ เช่น การจัดทำคู่มือการจัดการความรู้
8. บุคลากรมีการจัดการแสวงหาความรู้จากแหล่งความรู้ไปใช้เพื่อให้เกิดการปรับปรุงและสร้างนวัตกรรม
9. ครูได้รับการส่งเสริมศักยภาพการปฏิบัติงาน ส่งเสริมคุณธรรมจริยธรรมสู่มาตรฐานวิชาชีพ

#### ด้านงบประมาณ

1. เป็นองค์กรที่มีการจัดเก็บรายได้ด้วยตนเองที่มีประสิทธิภาพ มีสถานะการคลังมั่นคง ทำให้มีความคล่องตัวในการบริหารงบประมาณ และสามารถวางแผนการใช้จ่ายเงินตามงบประมาณได้เหมาะสมกับสถานการณ์
2. มีแนวโน้มของรายได้ที่มีปริมาณเพิ่มมากขึ้นทุกปี ตามแผนการกระจายอำนาจฯ และการจัดเก็บรายได้ขององค์การบริหารส่วนจังหวัดร้อยเอ็ด

3. มีการตราข้อบัญญัติงบประมาณเป็นของตนเอง ทำให้มีศักยภาพในการให้บริการสาธารณะ และแก้ไขปัญหาความเดือดร้อนของประชาชนตามอำนาจหน้าที่ได้อย่างรวดเร็วทันต่อเหตุการณ์
4. มีมาตรการเพิ่มประสิทธิภาพด้านการจัดเก็บรายได้ โดยขอความร่วมมือกับภาคเอกชน
5. มีการพัฒนาระบบการเงิน บัญชีและพัสดุ
6. มีการสนับสนุนงบประมาณพัฒนาการศึกษาส่งผลให้มีการพัฒนาการศึกษาอย่างต่อเนื่องและมีประสิทธิภาพ
7. มีความเป็นอิสระในการบริหารงบประมาณของตนเองภายใต้กรอบอำนาจหน้าที่

### ด้านวัสดุ อุปกรณ์

1. มีการจัดหาวัสดุ ครุภัณฑ์ อุปกรณ์ เครื่องมือที่ใช้ในการปฏิบัติงานที่ทันสมัย และเอื้อประโยชน์ต่อการปฏิบัติงานให้บุคลากรสามารถปฏิบัติได้มีประสิทธิภาพมากขึ้น
2. มีการพัฒนาระบบเทคโนโลยีสารสนเทศเพื่อใช้ในการศึกษาส่งเสริมการเรียนรู้ให้กับเด็กและเยาวชน
3. มีการนำโปรแกรมระบบคอมพิวเตอร์สำเร็จรูปมาใช้ในการปฏิบัติงานเพื่อเก็บข้อมูล รวบรวมข้อมูลประมวลผลข้อมูลโดยสามารถนำค่าทางสถิติมาใช้เป็นข้อมูลประกอบการตัดสินใจของผู้บริหารได้
4. มีการพัฒนาระบบอินเทอร์เน็ตอย่างทั่วถึงทั้งองค์กรทำให้สามารถรับรู้ข้อมูลข่าวสาร และติดต่อประสานงานระหว่างหน่วยงานได้อย่างรวดเร็ว
5. มีการจัดทำเว็บไซต์ขององค์กรเพื่อประชาสัมพันธ์ข้อมูลข่าวสารให้ประชาชนได้รับทราบถึงผลงานและใช้ในการสืบค้นข้อมูลได้อย่างสะดวก รวดเร็ว
6. มีรถตรวจสุขภาพเคลื่อนที่สำหรับประชาชน
7. มีรถตู้ Mobile บริการชำระภาษีน้ำมัน ก๊าซปิโตรเลียม ภาษีโรงแรม
8. มีการพัฒนาโปรแกรม Electronic Plan Annual Budget (e-PAB) เพื่อใช้ในการเสนอคำขอตั้งงบประมาณรายจ่ายประจำปีของส่วนราชการ
9. มีการนำโปรแกรมระบบบันทึกบัญชีขององค์กรปกครองส่วนท้องถิ่น (Local Administrative Accounting System (e-LAAS) มาใช้ได้อย่างมีประสิทธิภาพ
10. มีการทำระบบสารสนเทศเพื่อการวางแผนและประเมินผลแผนพัฒนาขององค์กรปกครองส่วนท้องถิ่น (e-plan) มาใช้ได้อย่างมีประสิทธิภาพ
11. มีเครื่องจักรกลสำหรับการพัฒนาขององค์การบริหารส่วนจังหวัดร้อยเอ็ดที่ใช้ได้ทั้งการบรรเทาสาธารณภัยและก่อสร้าง ซ่อมแซม ปรับปรุง โครงสร้างพื้นฐาน
12. มีศูนย์ซ่อมเครื่องจักรกลขององค์การบริหารส่วนจังหวัดร้อยเอ็ด
13. มีเครื่องชุดเจาะบาดาล สำหรับบริการประชาชน

### ด้านบริหารจัดการ

1. เป็นองค์กรขนาดใหญ่ มีเอกภาพในการบริหารสามารถวางแผนการพัฒนา บริหารจัดการงบประมาณ และดำเนินตามโครงการได้ตามความเหมาะสม และปรับเปลี่ยนได้ตามสถานการณ์
2. มีการมอบหมายอำนาจการปฏิบัติงานให้แก่ผู้บริหารหรือหัวหน้าหน่วยงานในสังกัด อย่างเหมาะสมทำให้การปฏิบัติงานมีความคล่องตัว รวดเร็ว และแก้ไขปัญหาได้อย่างทันท่วงที

3. มีการบริหารงานโปร่งใส เปิดโอกาสให้ประชาชนเข้ามามีส่วนร่วมในการร่วมคิด ร่วมตัดสินใจ ร่วมตรวจสอบการดำเนินงานขององค์การบริหารส่วนจังหวัดร้อยเอ็ดในรูปของคณะกรรมการต่างๆ และการออกเวทีภาคประชาสังคม

4. มีส่วนราชการในสังกัดที่หลากหลายและเข้มแข็ง ทำให้สนองตอบต่อนโยบายของผู้บริหาร และแก้ไขปัญหาความต้องการของประชาชนได้ครอบคลุมทั้งจังหวัด

5. สถานศึกษาในสังกัดมีโครงสร้างขององค์กรเอื้อให้ผู้บริหาร ครู ชุมชน บุคลากรทางการศึกษา และนักเรียนสามารถมีส่วนร่วมในการจัดการและพัฒนาการศึกษา มีการเร่งรัดคุณภาพระบบบริหารจัดการสู่ การประกันคุณภาพ มีการนำข้อมูลที่เกี่ยวข้องได้มาใช้ในการบริหารจัดการ และส่งเสริมให้นักเรียนมี คุณลักษณะด้านคุณธรรม จริยธรรม ค่านิยมอันพึงประสงค์

6. สถานศึกษาเป็นแหล่งเรียนรู้ภูมิปัญญาท้องถิ่น

7. สถานศึกษาเป็นแหล่งพัฒนานักกีฬาระดับท้องถิ่น ภาค และประเทศ

8. การจัดระบบบริการสาธารณะเพื่อประโยชน์ของประชาชนในท้องถิ่น เช่น การจัดสรร งบประมาณและส่งเสริมโครงการด้านสวัสดิการสังคมของประชาชน การพัฒนาคุณภาพชีวิตของประชาชน

9. มีวัฒนธรรมในองค์กรที่เอื้อต่อการบริหารจัดการองค์กรที่ชัดเจน

10. มีปัจจัยในการบริหารเป็นของตนเอง เช่น 4 M (man, money, material, management)

#### **จุดอ่อน (Weakness – w)**

##### **ด้านโครงสร้าง**

1. โครงสร้างขององค์การบริหารส่วนจังหวัดมีการเปลี่ยนแปลงบ่อยตามภารกิจที่ได้รับมอบเพิ่ม มากขึ้น

2. องค์กรมีขนาดใหญ่ บุคลากรมีจำนวนมาก การทำงานหลากหลายทำให้การประสานงานไม่ คล่องตัวและไม่ทั่วถึง

3. ส่วนราชการผู้รับผิดชอบโครงการพัฒนาไม่สามารถกำหนดหัววงระยะเวลาในการดำเนินการ โครงการที่แน่นอนได้และการปฏิบัติงานตามกิจกรรมของโครงการมีความล่าช้าไม่เป็นไปตามหัววงระยะเวลาที่ กำหนด

##### **ด้านการเมือง การปกครอง**

1. มีการเรียกร้องเพื่อให้แก้ไขปัญหาความเดือดร้อนของราษฎรเพิ่มมากขึ้น

##### **ด้านระเบียบ/กฎหมาย/อำนาจหน้าที่**

1. อำนาจในการออกข้อบัญญัติและบังคับใช้กฎหมายขององค์การบริหารส่วนจังหวัดร้อยเอ็ด มีน้อย

2. การแบ่งอำนาจหน้าที่ระหว่างองค์กรปกครองส่วนท้องถิ่นในจังหวัดยังไม่มี ความชัดเจน ทำให้ ปฏิบัติงานซ้ำซ้อนกับองค์กรปกครองส่วนท้องถิ่นในจังหวัด และมีปัญหาความทับซ้อนของพื้นที่

3. มีการออกระเบียบ/กฎหมายใหม่ๆ จำนวนมาก และมีการเปลี่ยนแปลงระเบียบปฏิบัติ บ่อยครั้งทำให้การปฏิบัติงานของบุคลากรไม่ทันต่อเหตุการณ์

4. ระเบียบกฎหมายในการปฏิบัติงานไม่เอื้อต่อการปฏิบัติงานและมีข้อจำกัด ส่งผลให้การ ดำเนินงานล่าช้า

5. ภารกิจตามประกาศคณะกรรมการกระจายอำนาจฯ ยังไม่มีความชัดเจน ทำให้มีผลต่อการปฏิบัติงานและถูกตรวจสอบมีการเรียกเงินคืน

#### ด้านบุคลากร

1. จำนวนเจ้าหน้าที่บางหน่วยงานมีไม่เพียงพอต่อปริมาณงาน ส่งผลต่อการดำเนินงานในภาพรวม
2. การจัดสรรบุคลากรบางส่วนไม่เหมาะสมกับงานในหน้าที่ และตำแหน่ง ทำให้ผลงานขาดประสิทธิภาพหรือจำนวนคนมากกว่าจำนวนงาน
3. บุคลากรมีการเปลี่ยนแปลง โยกย้ายบ่อยครั้ง ทำให้ขาดความต่อเนื่องในการปฏิบัติงาน
4. บุคลากรมีความคิด ทัศนคติ แตกต่างกัน ทำให้เกิดปัญหาความขัดแย้งในองค์กร
5. บุคลากรบางส่วนขาดความรู้ ความเข้าใจในระเบียบ กฎหมายและอำนาจหน้าที่ขององค์การบริหารส่วนจังหวัด ความถนัดในงานที่รับผิดชอบ
6. บุคลากรที่มีอยู่ส่วนใหญ่เป็นข้าราชการชั้นผู้น้อย ทำให้ขาดทักษะ ประสบการณ์ และความเชี่ยวชาญในการปฏิบัติงาน
7. ขาดการวางแผนบริหารจัดการรองรับการถ่ายโอนงานจากส่วนกลาง เพราะมีแนวโน้มได้รับการถ่ายโอนภารกิจที่เพิ่มมากขึ้นตามแผนการกระจายอำนาจ
8. การพัฒนาบุคลากรจำนวนมากมีผลกระทบต่อค่าใช้จ่ายที่เพิ่มมากขึ้นในอนาคต
9. บุคลากรขาดความรู้ความเข้าใจ ประสบการณ์และความคิดสร้างสรรค์ในการวางแผน ทำให้แผนที่ออกมาไม่มีคุณภาพ ไม่เป็นระบบ ไม่สามารถตอบสนองนโยบายหรือเป้าหมายขององค์กรได้
10. ขาดการวางแผนพัฒนาด้านบุคลากรวางแผนอัตรากำลังในการปฏิบัติหน้าที่ให้ตรงกับสายงาน และการสร้างขวัญกำลังใจ

#### ด้านงบประมาณ

1. งบประมาณมีจำนวนจำกัดแต่ความต้องการใช้งบประมาณมีสูง เนื่องจากภารกิจมาก
2. งบประมาณที่จัดเก็บได้เอง และที่ได้รับการสนับสนุนยังไม่เพียงพอต่อการแก้ไขปัญหาความเดือดร้อนของประชาชน เนื่องจากมีพื้นที่ขนาดใหญ่ และมีประชากรจำนวนมาก
3. การติดตามประเมินผล ผลสัมฤทธิ์ของงาน และประเมินผลการใช้จ่ายงบประมาณ ยังไม่มีประสิทธิภาพเพียงพอ ขาดการนิเทศงาน ติดตามงานอย่างต่อเนื่อง
4. รายได้ที่องค์การบริหารส่วนจังหวัดร้อยเอ็ดจัดเก็บเองมีน้อย เมื่อเทียบกับรายได้จากเงินอุดหนุนจากรัฐบาล ประกอบกับรายรับที่ได้จากรัฐบาลไม่มีความแน่นอน
5. ขาดงบประมาณในการจัดทำบริการสาธารณสุขขนาดใหญ่ เช่น ระบบกำจัดขยะรวม ระบบบำบัดน้ำเสียรวม เป็นต้น
6. การจัดเก็บรายได้ ยังไม่ได้รับความร่วมมือจากภาคเอกชนเท่าที่ควร ขาดแนวทางการส่งเสริมความร่วมมือใหม่ ๆ
7. งบประมาณไม่เพียงพอต่อการปฏิบัติงานตามภารกิจและนโยบายที่กำหนด
8. การจัดสรรงบประมาณบางส่วนไม่ชัดเจน ทำให้เจ้าหน้าที่ระดับปฏิบัติมีความยากลำบากในการปฏิบัติงาน และประสานงานกับส่วนราชการอื่น ๆ ในระดับอำเภอ
9. ด้านการเงิน พัสดุ การเบิกจ่ายมีหลายขั้นตอน ใช้เอกสารมาก ทำให้การเบิกจ่ายล่าช้า

10. งบประมาณด้านการศึกษายังไม่เพียงพอ
11. ขาดระบบการควบคุมการใช้เงินตามแผนงบประมาณ
12. มีเขตพื้นที่ความรับผิดชอบทั้งจังหวัด งบประมาณในการพัฒนาจึงกระจายทุกพื้นที่ ทำให้ไม่สามารถดำเนินโครงการพัฒนาขนาดใหญ่ ที่ต้องใช้งบประมาณจำนวนมากได้
13. การใช้จ่ายงบประมาณขององค์กร บางโครงการไม่สามารถแสดงให้เห็นถึงความคุ้มค่าและประโยชน์หลากหลายที่ประชาชนจะได้รับ

#### **ด้านวัสดุ อุปกรณ์**

1. เครื่องมือในการปฏิบัติงานและอุปกรณ์เทคโนโลยียังไม่เพียงพอต่อการปฏิบัติงาน
2. สถานที่ปฏิบัติงานคับแคบ ประชาชนผู้มาติดต่อราชการไม่ได้รับการอำนวยความสะดวกเท่าที่ควร เช่น สถานที่จอดรถ สถานที่นั่งรอรับบริการ
3. เครื่องจักรกล และอุปกรณ์ต่างๆ ที่ได้รับการถ่ายโอน มีสภาพชำรุด เก่า ไม่สามารถใช้งานได้เพิ่มภาระค่าใช้จ่ายในการซ่อมบำรุง แต่ไม่สามารถใช้งานได้มีประสิทธิภาพเท่าที่ควร
4. โรงเรียนในสังกัดยังขาดสาธารณูปโภค /สาธารณูปการ /อุปกรณ์ในห้องปฏิบัติการต่างๆ มีไม่เพียงพอต่อความต้องการที่ใช้ในการจัดการเรียนการสอน

#### **ด้านบริหารจัดการ**

1. ขาดความคล่องตัวในการติดต่อประสานงาน และประชาชนไม่สะดวกในการขอรับบริการ
2. ขาดการประชาสัมพันธ์และสร้างความเข้าใจแก่ประชาชน
3. สายการบังคับบัญชายาว ทำให้การปฏิบัติงานล่าช้า
4. ขาดการประสานงานระหว่างท้องถิ่นในจังหวัด การสำรวจฐานข้อมูลในพื้นที่ และมีการเปลี่ยนแปลงแผนงาน ภารกิจบ่อยครั้ง จึงทำให้เกิดความซ้ำซ้อนเกี่ยวกับพื้นที่โครงการก่อสร้าง
5. การจัดระบบบริหารภายในองค์กรไม่เป็นไปในทิศทางเดียวกัน
6. ระยะทางระหว่างองค์การบริหารส่วนจังหวัดร้อยเอ็ด และโรงเรียนในสังกัดอยู่ห่างไกลทำให้การติดต่อประสานงานเกิดความล่าช้า
7. ระบบฐานข้อมูลยังไม่สมบูรณ์ และเป็นปัจจุบันทำให้ไม่สามารถนำข้อมูลมาประกอบการตัดสินใจของผู้บริหารได้
8. ขาดการวิจัยเพื่อพัฒนาองค์กรอย่างเป็นระบบ
9. ส่วนราชการภายในองค์กรยังไม่สามารถจัดทำและเชื่อมโยงระบบข้อมูลเพื่อใช้ในการตัดสินใจเกี่ยวกับการพัฒนาท้องถิ่น
10. การปฏิบัติงานของแต่ละส่วนราชการเน้นการดำเนินงานตามภารกิจของตนเองเป็นส่วนใหญ่ไม่ได้เน้นหรือให้ความสำคัญในการบูรณาการกับหน่วยงานอื่น

#### **โอกาส (Opportunity – o)**

##### **ด้านการเมือง การปกครอง**

1. มีการประสานงานกับนักการเมืองระดับชาติได้ดี
2. ประชาชนมีความเป็นประชาธิปไตยและสนใจการเมืองสูง



3. ได้รับการผลักดันด้านงบประมาณจากนักการเมืองระดับชาติ
4. มีการเชื่อมโยงของแผนพัฒนาและงบประมาณในระดับคณะกรรมการร่วมภาครัฐและเอกชนฯ (กรอ.) คณะกรรมการบริหารงานจังหวัดแบบบูรณาการ (กบจ.) คณะกรรมการบริหารงานกลุ่มจังหวัดแบบบูรณาการ (ก.บ.ก.)
5. รัฐธรรมนูญแห่งราชอาณาจักรไทย พ.ศ. 2550 กำหนดให้รัฐต้องให้อิสระแก่องค์กรปกครองส่วนท้องถิ่นในการกำหนดนโยบาย การบริหาร การจัดบริการสาธารณะ การบริหารงานบุคคล การเงินและการคลัง
6. นโยบายการกระจายอำนาจตามแผนการกระจายอำนาจให้องค์กรปกครองส่วนท้องถิ่น พ.ศ. 2542 และแก้ไขเพิ่มเติม ฉบับที่ 2 พ.ศ. 2549 กำหนดบทบาท ภารกิจ หน้าที่ขององค์กรปกครองส่วนท้องถิ่นชัดเจนมากขึ้นทำให้องค์กรปกครองส่วนท้องถิ่นต้องปรับระบบการบริหารงานเพื่อรองรับภารกิจถ่ายโอน
7. นโยบายรัฐบาลในการส่งเสริมกระบวนการมีส่วนร่วมของภาคประชาชนในการพัฒนาท้องถิ่น และตรวจสอบการดำเนินงานขององค์กรปกครองส่วนท้องถิ่น ทำให้องค์การบริหารส่วนจังหวัดร้อยเอ็ด ต้องมีระบบการบริหารงานที่ดี

#### ด้านเศรษฐกิจ

1. มีความเจริญเติบโตทางด้านเศรษฐกิจ ทำให้มีแนวโน้มด้านการลงทุนที่เพิ่มมากขึ้น
2. มีการขยายพื้นที่ทางการเกษตรเพิ่มขึ้น
3. มีสินค้า OTOP ที่หลากหลาย
4. มีความพร้อมด้านระบบสาธารณูปโภค
5. มีแหล่งท่องเที่ยวเชิงวัฒนธรรม และเชิงประวัติศาสตร์
6. มีประชาคมเศรษฐกิจอาเซียนอย่างสมบูรณ์
7. มีการส่งเสริมให้จังหวัดร้อยเอ็ดเป็นศูนย์กลางในการท่องเที่ยวภาคอีสาน
8. มีการขยายตัวทางเศรษฐกิจของประเทศเพื่อนบ้าน
9. รัฐบาลมีการสร้างความเข้มแข็งจากภายใน เชื่อมโยงเศรษฐกิจไทยสู่โลก (Thailand 4.0)
10. มีการสร้างโครงสร้างพื้นฐานเชื่อมโยงระหว่างจังหวัด ประเทศ โดยเฉพาะรถไฟรางคู่ รถไฟความเร็วสูง
11. จังหวัดร้อยเอ็ดมีการสร้างตราสินค้ามาตรฐานร้อยเอ็ด (Brand Roi-et)
12. จังหวัดร้อยเอ็ดมีนโยบายพัฒนาจังหวัดให้เป็นศูนย์กลางการพัฒนาของภาคตะวันออกเฉียงเหนือตอนกลาง (โลจิสติกส์จังหวัดร้อยเอ็ด)
13. จังหวัดร้อยเอ็ดมีการขับเคลื่อนการเปิดสนามบินศุลกากร
14. มีการตั้งศูนย์ปฏิบัติการร่วมกลุ่มจังหวัด (Regional Operation Center : ROC) ประจำปีงบประมาณ 2559
15. มีการจัดตั้งโครงการเขตเศรษฐกิจพิเศษคลัสเตอร์ข้าวหอมมะลิทุ่งกุลาร้องไห้
16. พื้นที่ทุ่งกุลาร้องไห้ได้ประกาศมีสิ่งบ่งชี้ทางภูมิศาสตร์ IG จากสหภาพยุโรป
17. นโยบายขับเคลื่อน 1 ครอบครัว 1 Smart Farmer ของกลุ่มจังหวัดภาคตะวันออกเฉียงเหนือตอนกลาง

18. โครงการพัฒนาเครือข่าย (Cluster) ข้าวร้อยแก่นสารสินธุ์ ปี 2558
19. โครงการพัฒนาพื้นที่อุตสาหกรรมของกลุ่มจังหวัดภาคตะวันออกเฉียงเหนือตอนกลาง
20. โครงการ Thai Town
21. โครงการ Roi-et 4.101

#### **ด้านสังคม**

1. มีทรัพยากรมนุษย์ซึ่งอยู่ในวัยเรียน เยาวชนจำนวนมาก สามารถที่จะกลับมาพัฒนาจังหวัดได้
2. มีสถานศึกษาอย่างเพียงพอในทุกกระดับ
3. มีสถานอนามัยและสถานพยาบาลในทุกตำบลและอำเภอ
4. ปัญหาอาชญากรรมน้อยลงเมื่อเทียบกับจำนวนประชากร
5. มีวัฒนธรรมประเพณีที่ดีงามและเป็นเอกลักษณ์ของท้องถิ่น
6. มีการพัฒนาท้องถิ่นแบบบูรณาการทั้งจังหวัด
7. นโยบายรัฐบาลสนับสนุนให้องค์กรปกครองส่วนท้องถิ่นมีบทบาทในการจัดบริการสาธารณะของท้องถิ่นเพิ่มมากขึ้น
8. นโยบายกองทุนพัฒนาสตรี จะสร้างโอกาสในการพัฒนาอาชีพ สร้างงาน สร้างรายได้ให้แก่สตรี รวมถึงการพัฒนาศักยภาพสตรีและเครือข่ายสตรีให้เข้ามามีบทบาทและส่วนร่วมในการพัฒนาท้องถิ่น

#### **ด้านเทคโนโลยีสารสนเทศ**

1. ความเจริญก้าวหน้าทางเทคโนโลยี ส่งผลให้การบริหารจัดการองค์กรมีประสิทธิภาพ การติดต่อสื่อสารระหว่างหน่วยงานมีความสะดวก รวดเร็ว การประชาสัมพันธ์ข้อมูลข่าวสารให้กับประชาชนได้รับทราบอย่างทันทั่วถึง ประชาชนสามารถเข้าถึงข้อมูลขององค์กรได้
2. ระบบเทคโนโลยีที่ทันสมัยสามารถพัฒนาระบบฐานข้อมูลเพื่อใช้อ้างอิง สืบค้น กรอกข้อมูล รายงานผลข้อมูล ประกอบการตัดสินใจ
3. รัฐบาลมีการจัดสรรงบประมาณสำหรับโครงการส่งเสริมการพัฒนานวัตกรรม อาทิ โครงการสนับสนุนการพัฒนาเทคโนโลยีของอุตสาหกรรมไทย

#### **อุปสรรค (Threat-t)**

##### **ด้านการเมือง การปกครอง**

1. การกระจายอำนาจสู่ท้องถิ่นเป็นไปด้วยความล่าช้า ไม่เป็นไปตามแผนปฏิบัติการ
2. อำนาจหน้าที่ตามแผนกระจายอำนาจฯ ยังไม่มีความชัดเจนในภารกิจ ไม่เอื้ออำนวยต่อการปฏิบัติงาน
3. ขาดเสถียรภาพทางการเมืองระดับชาติ
4. ขาดความต่อเนื่องในนโยบายการพัฒนาท้องถิ่น
5. ประชาชนยังไม่เข้าใจบทบาทหน้าที่ของหน่วยงาน
6. มีการปรับปรุงการจัดสรรงบประมาณรายรับภาษีและค่าธรรมเนียมรถยนต์และล้อเลื่อน
7. มีแนวโน้มจะปรับปรุงกฎหมายเกี่ยวกับองค์กรปกครองส่วนท้องถิ่นในรูปแบบใหม่
8. การกำหนดภาระหน้าที่ความรับผิดชอบในการพัฒนาโดยยึดพื้นที่ขององค์กรปกครองส่วนท้องถิ่น ยังไม่ชัดเจน ระหว่างองค์การบริหารส่วนจังหวัด เทศบาล และองค์การบริหารส่วนตำบล

### ด้านเศรษฐกิจ

1. กลุ่มอาชีพส่วนใหญ่ขาดความเข้มแข็ง
2. ผลผลิตทางการเกษตรมีราคาตกต่ำ
3. ประสพภัยธรรมชาติบ่อยครั้ง
4. ประชาชนส่วนใหญ่ประกอบอาชีพทางการเกษตรมีฐานะยากจน
5. ประชาชนไม่นิยมการลงทุน
6. ปัญหาเศรษฐกิจและการเงินของประเทศ ทำให้การกระจายเงินจากรัฐบาลกลางไม่เป็นไปตามกฎหมายกำหนด
7. ปัญหาสภาพแวดล้อมและภาวะอากาศที่เปลี่ยนแปลง ส่งผลให้เกิดภัยธรรมชาติกระทบต่อผลผลิตทางการเกษตร
8. ขาดการวางแผนการผลิต ทำให้เกิดภาวะผลผลิตทางการเกษตรล้นตลาด
9. พฤติกรรมการจำหน่ายสินค้าผ่านพ่อค้าคนกลาง
10. ต้นทุนการผลิตสูงจากการใช้สารเคมี
11. ภาครัฐ กลุ่มองค์กร กลุ่มผู้ประกอบการ ยังไม่ได้รับการส่งเสริมให้มียุทธศาสตร์ความรู้เพื่อเข้าสู่ประชาคมอาเซียน
12. เศรษฐกิจซบเซาทำให้เก็บภาษีไม่ได้ตามประมาณการส่งผลให้งบประมาณที่จะนำไปพัฒนาท้องถิ่นมีจำนวนจำกัด
13. การทำลายป่า การปลูกพืชเชิงเดี่ยวในการเกษตร
14. ประชาชนได้รับผลกระทบจากโรคระบาด
15. ร้อยเอ็ดประสพภัยธรรมชาติตามฤดูกาลซ้ำซ้อน เช่น ภัยแล้ง น้ำท่วม และเกิดปัญหาด้านสิ่งแวดล้อม ตลอดจนความเสื่อมโทรมของทรัพยากรธรรมชาติ เช่น ดิน และป่าไม้ เป็นต้น ที่จะกระทบต่อระบบเศรษฐกิจ
16. แนวโน้มราคาน้ำมันเชื้อเพลิงและก๊าซที่สูงขึ้นส่งผลกระทบต่อการค้าปลีกและประกอบอาชีพของประชาชน
17. การเปิดประชาคมอาเซียน อาจทำให้มีแรงงานและผู้ประกอบการจากต่างชาติ เข้ามาแข่งขันในการประเทศมากขึ้น

### ด้านสังคม

1. ปัญหาวัยรุ่น เยาวชน มีแนวโน้มรุนแรงและเพิ่มมากขึ้น เช่น ปัญหายาเสพติด ฯลฯ
2. ปัญหาแรงงานอพยพออกนอกพื้นที่
3. ประชาชนส่วนใหญ่ได้รับการศึกษาน้อยทำให้ไม่มีคุณภาพชีวิตที่ดี
4. ขาดการมีส่วนร่วมกับภาคประชาชน
5. มีจำนวนประชากรจำนวนมาก ทำให้ปัญหาความต้องการมีความหลากหลายไม่สามารถแก้ปัญหาและความต้องการของประชากรได้หมด
6. สภาพการณ์สังคม และเศรษฐกิจเปลี่ยนแปลงรวดเร็ว
7. โรคอุบัติใหม่ร้ายแรง เช่น โรคโควิด 19 โรคไข้หวัดสายพันธุ์ใหม่ คุณภาพสุขภาวะของประชาชนทำให้ส่งผลกระทบต่อระบบเศรษฐกิจการท่องเที่ยวสร้างความกังวลและต้องมีมาตรการเฝ้าระวังที่มีมาตรฐาน

8. ประชาชนยังขาดความรู้ ความเข้าใจในบทบาทหน้าที่ด้านการมีส่วนร่วม การตรวจสอบและติดตามการดำเนินงานขององค์กรปกครองส่วนท้องถิ่น

9. ปัญหาการไหลบ่าของกระแสโลกาภิวัตน์ ส่งผลกระทบต่อสังคม และวัฒนธรรม อาทิ วัฒนธรรมตะวันตกมากเกินไป ทำให้ไม่มีการอนุรักษ์วัฒนธรรมท้องถิ่น และมีพฤติกรรมการบริโภคที่เปลี่ยนแปลงไป

10. การเพิ่มขึ้นของประชากรแฝงที่เข้ามาอาศัยในชุมชนเมือง และการขยายตัวของเมือง ทำให้เกิดปัญหาสังคมเพิ่มมากขึ้น เช่น ปัญหาอาชญากรรม ปัญหายาเสพติด และปัญหาแรงงานต่างด้าว เป็นต้น ทำให้เกิดผลกระทบต่อสังคม สิ่งแวดล้อม และระบบสาธารณสุข

### 3.2 การประเมินสถานการณ์สภาพแวดล้อมภายนอกที่เกี่ยวข้อง

#### สรุปการเปลี่ยนแปลงที่ส่งผลกระทบต่อองค์การบริหารส่วนจังหวัดร้อยเอ็ด

- 1.1 รัฐธรรมนูญฉบับใหม่ที่จะส่งผลกระทบต่อองค์การบริหารส่วนท้องถิ่น
- 1.2 การเพิ่มขึ้นหรือลดลงของการจัดสรรงบประมาณให้องค์กรปกครองส่วนท้องถิ่น
- 1.3 การกระจายอำนาจสู่ท้องถิ่นเป็นไปด้วยความล่าช้า ไม่เป็นไปตามแผนปฏิบัติการ
- 1.4 มีการปรับปรุงกฎหมายที่เกี่ยวข้องกับองค์การบริหารส่วนท้องถิ่น
- 1.5 ประชาชนยังไม่เข้าใจในบทบาทหน้าที่ของหน่วยงาน
- 1.6 สภาพการณ์ของเศรษฐกิจของโลกผันผวนอยู่เสมอ
- 1.7 ภาวะโลกร้อน การเปลี่ยนแปลงของสภาพภูมิอากาศ การเกิดภัยธรรมชาติต่างๆ
- 1.8 สังคมผู้สูงอายุมีแนวโน้มที่สูงขึ้น และสัดส่วนกำลังแรงงานมีแนวโน้มลดลง
- 1.9 เศรษฐกิจภายในประเทศเกิดภาวะเงินฝืด และสินค้าเกษตรราคาคงต่ำ
- 1.10 การเปิดประชาคมอาเซียน (AEC) ทำให้การแข่งขันด้านการค้ามีแนวโน้มที่สูงขึ้น
- 1.11 ปัญหาเศรษฐกิจและการเงินของประเทศ ทำให้การกระจายเงินจากรัฐบาลกลางไม่เป็นไปตามกฎหมายกำหนด
- 1.12 เศรษฐกิจซบเซาทำให้เก็บภาษีไม่ได้ตามประมาณการส่งผลให้งบประมาณที่จะนำไปพัฒนาท้องถิ่นมีจำนวนจำกัด
- 1.13 ประชากรมีจำนวนมาก ทำให้ปัญหาความต้องการมีความหลากหลายไม่สามารถแก้ปัญหาและความต้องการของประชากรได้หมด
- 1.14 สภาพการณ์สังคม และเศรษฐกิจเปลี่ยนแปลงรวดเร็ว
- 1.15 การจัดทำคำขอตั้งงบประมาณรายจ่ายตรงต่อสำนักงบประมาณ
- 1.16. โรคอุบัติใหม่ร้ายแรง เช่น โรคโควิด 19 โรคไข้หวัดสายพันธุ์ใหม่ คุกคามสุขภาวะของประชาชนทำให้ส่งผลกระทบต่อระบบเศรษฐกิจการท่องเที่ยวสร้างความกังวลและต้องมีมาตรการเฝ้าระวังที่มีมาตรฐาน
- 1.17 จำนวนคนตกงานเพิ่มขึ้นจากวิกฤตโรคโควิด 19
- 1.18 การประกาศสถานการณ์ฉุกเฉินทั่วราชอาณาจักร เพื่อควบคุมการระบาดของโรคโควิด 19
- 1.19 การประกาศราชกิจจา พ.ร.ก.เงินกู้ เพื่อแก้ไขปัญหาเยียวยา และฟื้นฟูเศรษฐกิจและสังคมที่ได้รับผลกระทบจากโรคติดต่อเชื้อไวรัสโควิด 19

## ส่วนที่ 3 การนำแผนพัฒนาท้องถิ่นไปสู่การปฏิบัติ

## 1. ยุทธศาสตร์การพัฒนาและแผนงาน

ที่	ยุทธศาสตร์	ด้าน	แผนงาน	หน่วยงาน รับผิดชอบหลัก	หน่วยงาน สนับสนุน
1	ด้าน โครงสร้าง พื้นฐาน	- บริการชุมชน และสังคม - เศรษฐกิจ - บริหารงาน ทั่วไป - การดำเนินงาน อื่น	- อุตสาหกรรมและ การโยธา - เคหะและชุมชน - การรักษาความสงบภายใน - การเกษตร - การพาณิชย์ - งบกลาง	- กองช่าง - กองป้องกันและบรรเทา สาธารณภัย - กองสวัสดิการสังคม - สำนักปลัดองค์การบริหาร ส่วนจังหวัด	- ทุกส่วน ราชการในสังกัด อบจ.รอ. - ภาศึการ พัฒนา
2	ด้านสังคม และคุณภาพ ชีวิต	- บริหารงาน ทั่วไป - บริการชุมชน และสังคม - เศรษฐกิจ - การดำเนินงาน อื่น	- เคหะและชุมชน - การรักษาความสงบภายใน - การเกษตร - สร้างความเข้มแข็งของ ชุมชน - สังคมสงเคราะห์ - การศึกษา - การศาสนา วัฒนธรรมและ นันทนาการ - สาธารณสุข - อุตสาหกรรมและการโยธา - งบกลาง	- กองป้องกันและบรรเทา สาธารณภัย - กองสวัสดิการสังคม - กองการศึกษาศาสนาและ วัฒนธรรม - กองสาธารณสุข - กองช่าง	- ทุกส่วน ราชการในสังกัด อบจ.รอ. - ภาศึการ พัฒนา
3	ด้าน เศรษฐกิจ	- บริการชุมชน และสังคม - เศรษฐกิจ - การดำเนินงาน อื่น	- เคหะและชุมชน - การเกษตร - สร้างความเข้มแข็งของ ชุมชน - สังคมสงเคราะห์ - การศึกษา - ศาสนาและวัฒนธรรมและ นันทนาการ - การพาณิชย์ - อุตสาหกรรมและการโยธา - งบกลาง	- กองสาธารณสุข - กองการศึกษาศาสนาและ วัฒนธรรม - กองสวัสดิการสังคม - กองช่าง - กองป้องกันและบรรเทา สาธารณภัย	- ทุกส่วน ราชการใน สังกัด อบจ.รอ. - ภาศึการ พัฒนา

## 1. ยุทธศาสตร์การพัฒนาและแผนงาน (ต่อ)

ที่	ยุทธศาสตร์	ด้าน	แผนงาน	หน่วยงาน รับผิดชอบหลัก	หน่วยงาน สนับสนุน
4	ด้าน ทรัพยากร ธรรมชาติและ สิ่งแวดล้อม	- เศรษฐกิจ - บริการชุมชน และสังคม - การดำเนินงาน อื่น	- อุตสาหกรรมและการโยธา - เคหะและชุมชน - การเกษตร - สร้างความเข้มแข็งของชุมชน - งบกลาง	- การป้องกันและ บรรเทาสาธารณภัย - กองสาธารณสุข - กองช่าง - การศึกษา ศาสนาและ วัฒนธรรม	- ทุกส่วน ราชการใน สังกัด อบจ. รอ. - ภาศึการ พัฒนา
5	ด้าน การศึกษา ศาสนาและ วัฒนธรรม	- บริการชุมชน และสังคม - เศรษฐกิจ - การดำเนินงาน อื่น	- การศึกษา - สาธารณสุข - เคหะและชุมชน - ศาสนา วัฒนธรรมและ นันทนาการ - อุตสาหกรรมและการโยธา - งบกลาง	- กองการศึกษา ศาสนา และวัฒนธรรม - โรงเรียนโพธิ์ทอง พิทยาคม - โรงเรียนทุ่งกุลาประชา นุสรณ์ - โรงเรียนชีเหล็ก พิทยาคม - โรงเรียนกีฬากองค้การ บริหารส่วนจังหวัด ร้อยเอ็ด - กองช่าง	ทุกส่วน ราชการใน สังกัด อบจ.รอ. - ภาศึการ พัฒนา
6	ด้านการ บริหาร การเมือง การปกครอง	- บริหารงาน ทั่วไป - บริการชุมชน และสังคม - เศรษฐกิจ - การดำเนินงาน อื่น	- บริหารงานทั่วไป - การรักษาความสงบภายใน - สร้างความเข้มแข็งของชุมชน - อุตสาหกรรมและการโยธา - ศาสนา วัฒนธรรมและ นันทนาการ - อุตสาหกรรมและการโยธา - เคหะและชุมชน - การเกษตร - สังคมสงเคราะห์ - สาธารณสุข - พาณิชย - งบกลาง	- ทุกส่วนราชการใน สังกัด อบจ.รอ.	ทุกส่วน ราชการใน สังกัด อบจ.รอ. - ภาศึการ พัฒนา



บัญชีสรุปโครงการพัฒนา

แผนพัฒนาท้องถิ่น (พ.ศ. 2561 - 2565) องค์การบริหารส่วนจังหวัดร้อยเอ็ด เพิ่มเติม (ครั้งที่ 3) พ.ศ. 2564

สรุปแบบ

ยุทธศาสตร์	ปี 2561		ปี 2562		ปี 2563		ปี 2564		ปี 2565		รวม 5 ปี	
	จำนวนโครงการ	งบประมาณ	จำนวนโครงการ	งบประมาณ	จำนวนโครงการ	งบประมาณ	จำนวนโครงการ	งบประมาณ	จำนวนโครงการ	งบประมาณ	จำนวนโครงการ	งบประมาณ
<b>1. ยุทธศาสตร์การพัฒนาด้านโครงสร้างพื้นฐาน</b>												
1.1 แผนงานอุตสาหกรรมและการโยธา	0	0	0	0	0	0	282	1,733,112,500	713	4,322,612,560	995	6,055,725,060
1.2 แผนงานเคหะและชุมชน	0	0	0	0	0	0	1	1,018,000	1	1,018,000	2	2,036,000
<b>รวม</b>	<b>0</b>	<b>0</b>	<b>0</b>	<b>0</b>	<b>0</b>	<b>0</b>	<b>283</b>	<b>1,734,130,500</b>	<b>714</b>	<b>4,323,630,560</b>	<b>997</b>	<b>6,057,761,060</b>
<b>2. ยุทธศาสตร์การพัฒนาด้านสังคมและคุณภาพชีวิต</b>												
2.1 แผนงานรักษาความสงบภายใน	0	0	0	0	0	0	0	0	4	5,850,000	4	5,850,000
2.2 แผนงานสาธารณสุข	0	0	0	0	0	0	4	50,150,000	8	63,850,000	12	114,000,000
2.3 แผนงานสังคมสงเคราะห์	0	0	0	0	0	0	0	0	1	1,000,000	1	1,000,000
2.4 แผนงานสร้างความเข้มแข็งของชุมชน	0	0	0	0	0	0	0	0	6	2,007,000	6	2,007,000
<b>รวม</b>	<b>0</b>	<b>0</b>	<b>0</b>	<b>0</b>	<b>0</b>	<b>0</b>	<b>4</b>	<b>50,150,000</b>	<b>19</b>	<b>72,707,000</b>	<b>23</b>	<b>122,857,000</b>
<b>3. ยุทธศาสตร์การพัฒนาด้านเศรษฐกิจ</b>												
3.1 แผนงานเคหะและชุมชน	0	0	0	0	0	0	3	46,290,500	4	51,503,500	7	97,794,000
3.2 แผนงานสร้างความเข้มแข็งของชุมชน	0	0	0	0	0	0	0	0	13	5,021,000	13	5,021,000
3.3 แผนงานการศาสนาวัฒนธรรมและนันทนาการ	0	0	0	0	0	0	0	0	1	1,000,000	1	1,000,000
3.4 แผนงานอุตสาหกรรมและการโยธา	0	0	0	0	0	0	3	26,980,000	7	33,580,000	10	60,560,000
3.5 แผนงานการเกษตร	0	0	0	0	0	0	29	718,830,800	45	768,387,800	74	1,487,218,600
<b>รวม</b>	<b>0</b>	<b>0</b>	<b>0</b>	<b>0</b>	<b>0</b>	<b>0</b>	<b>35</b>	<b>792,101,300</b>	<b>70</b>	<b>859,492,300</b>	<b>105</b>	<b>1,651,593,600</b>

ยุทธศาสตร์	ปี 2561		ปี 2562		ปี 2563		ปี 2564		ปี 2565		รวม 5 ปี	
	จำนวนโครงการ	งบประมาณ	จำนวนโครงการ	งบประมาณ	จำนวนโครงการ	งบประมาณ	จำนวนโครงการ	งบประมาณ	จำนวนโครงการ	งบประมาณ	จำนวนโครงการ	งบประมาณ
<b>4. ยุทธศาสตร์การพัฒนาด้านทรัพยากรธรรมชาติและสิ่งแวดล้อม</b>												
4.1 แผนงานสาธารณสุข	0	0	0	0	0	0	0	0	1	16,500,000	1	16,500,000
4.2 แผนงานการเกษตร	0	0	0	0	0	0	0	0	1	2,000,000	1	2,000,000
<b>รวม</b>	<b>0</b>	<b>0</b>	<b>0</b>	<b>0</b>	<b>0</b>	<b>0</b>	<b>0</b>	<b>0</b>	<b>2</b>	<b>18,500,000</b>	<b>2</b>	<b>18,500,000</b>
<b>5. ยุทธศาสตร์การพัฒนาด้านการศึกษา ศาสนาและวัฒนธรรม</b>												
5.1 แผนงานเคหะและชุมชน	0	0	0	0	0	0	1	19,200,000	1	19,200,000	2	38,400,000
5.2 แผนงานการศึกษา	0	0	0	0	0	0	0	0	8	18,945,270	8	18,945,270
5.3 แผนงานการศาสนาวัฒนธรรมและนันทนาการ	0	0	0	0	0	0	0	0	9	4,126,000	9	4,126,000
5.4 แผนงานอุตสาหกรรมและการโยธา	0	0	0	0	0	0	0	0	5	28,672,000	5	28,672,000
<b>รวม</b>	<b>0</b>	<b>0</b>	<b>0</b>	<b>0</b>	<b>0</b>	<b>0</b>	<b>1</b>	<b>19,200,000</b>	<b>23</b>	<b>70,943,270</b>	<b>24</b>	<b>90,143,270</b>
<b>6. ยุทธศาสตร์การพัฒนาด้านการบริหาร การเมือง การปกครอง</b>												
6.1 แผนงานบริหารงานทั่วไป	0	0	0	0	0	0	2	1,800,000	9	15,430,000	11	17,230,000
6.2 แผนงานสร้างความเข้มแข็งของชุมชน	0	0	0	0	0	0	0	0	6	2,900,000	6	2,900,000
<b>รวม</b>	<b>0</b>	<b>0</b>	<b>0</b>	<b>0</b>	<b>0</b>	<b>0</b>	<b>2</b>	<b>1,800,000</b>	<b>15</b>	<b>18,330,000</b>	<b>17</b>	<b>20,130,000</b>
<b>รวมทั้งสิ้น</b>	<b>0</b>	<b>0</b>	<b>0</b>	<b>0</b>	<b>0</b>	<b>0</b>	<b>325</b>	<b>2,597,381,800</b>	<b>843</b>	<b>5,363,603,130</b>	<b>1,168</b>	<b>7,960,984,930</b>

ยุทธศาสตร์จังหวัดร้อยเอ็ดที่ 2 ยุทธศาสตร์การท่องเที่ยว การบริการ การค้าและการลงทุน

- ยุทธศาสตร์การพัฒนาขององค์กรปกครองส่วนท้องถิ่นในเขตจังหวัดร้อยเอ็ดที่ 1 การพัฒนาโครงสร้างพื้นฐาน

1. ยุทธศาสตร์การพัฒนาด้านโครงสร้างพื้นฐาน

1.1 แผนงานอุตสาหกรรมและการโยธา

แบบแผนท้องถิ่น (พ.ศ. 2561 - 2565) องค์การบริหารส่วนจังหวัดร้อยเอ็ด พิมพ์ที่ 3) พ.ศ. 2564

ที่	โครงการ/ กิจกรรม	วัตถุประสงค์	เป้าหมาย (ผลผลิตของโครงการ)	งบประมาณและที่ผ่านมา					ตัวชี้วัด (KPI)	ผลที่คาดว่าจะได้รับ	หน่วยงาน รับผิดชอบ
				2561 (บาท)	2562 (บาท)	2563 (บาท)	2564 (บาท)	2565 (บาท)			
1	ก่อสร้าง ถนนลาดยาง ผิวจราจร Asphaltic Concrete	เพื่อก่อสร้างถนน ในการสัญจรไป- มาของประชาชน ให้เกิดความ สะดวกรวดเร็ว และปลอดภัย	- สายสายบ้านเขวา ต.หนองแวง – บ้านหนองตาไก้ ต.สีแก้ว อ.เมืองร้อยเอ็ด ขนาดผิวจราจรกว้าง 5.00 – 6.00 เมตร ยาว 3,500 เมตร เริ่มต้น 16°06'58.0"N 103°34'22.3"E สิ้นสุด 16°07'01.3"N 103°33'04.5"E	-	-	-	9,000,000	3,000,000	ระยะทาง ความยาว ของถนนที่ ก่อสร้างตาม มาตรฐาน งานทาง	การสัญจรไป- มาของ ประชาชนมี ความสะดวก รวดเร็วและ ปลอดภัย	กองช่าง
2	ก่อสร้าง ถนนลาดยาง ผิวจราจร Asphaltic Concrete	”	- สายบ้านโนนสะอาด ต.ขอนแก่น – บ้านนาโพธิ์ ต.นาโพธิ์ อ.เมืองร้อยเอ็ด ขนาดผิวจราจรกว้าง 6.00 เมตร ยาว 4,300 เมตร หนา 0.04 เมตร เริ่มต้น 15°59'56.1"N 103°35'46.9"E สิ้นสุด 15°57'46.6"N 103°34'49.7"E	-	-	-	-	13,670,000	”	”	”
3	ก่อสร้าง ถนนลาดยาง ผิวจราจร Asphaltic Concrete	”	- สายบ้านอี่เม้ง ม.7 ต.โนนตาล – บ้านหนองแก้ว ต.หนองแก้ว อ.เมืองร้อยเอ็ด ขนาดผิวจราจรกว้าง 6.00 เมตร ยาว 1,000 เมตร หนา 0.04 เมตร เริ่มต้น 15°57'58.7"N 103°40'49.8"E สิ้นสุด 15°57'18.2"N 103°40'51.5"E	-	-	-	-	3,000,000	”	”	”

## ยุทธศาสตร์จังหวัดร้อยเอ็ดที่ 2 ยุทธศาสตร์การท่องเที่ยว การบริการ การค้าและการลงทุน

- ยุทธศาสตร์การพัฒนาขององค์กรปกครองส่วนท้องถิ่นในเขตจังหวัดร้อยเอ็ดที่ 1 การพัฒนาโครงสร้างพื้นฐาน

## 1. ยุทธศาสตร์การพัฒนาด้านโครงสร้างพื้นฐาน

## 1.1 แผนงานอุตสาหกรรมและการโยธา

แบบ ผ.02

ที่	โครงการ/ กิจกรรม	วัตถุประสงค์	เป้าหมาย (ผลผลิตของโครงการ)	งบประมาณและที่ผ่านมา					ตัวชี้วัด (KPI)	ผลที่คาดว่าจะได้รับ	หน่วยงาน รับผิดชอบ
				2561 (บาท)	2562 (บาท)	2563 (บาท)	2564 (บาท)	2565 (บาท)			
4	ก่อสร้าง ถนนลาดยาง ผิวจราจร Asphaltic Concrete	เพื่อก่อสร้างถนน ในการสัญจรไป- มาของประชาชน ให้เกิดความ สะดวกรวดเร็ว และปลอดภัย	- จากทางหลวงหมายเลข 2045 – บ้านแมต ต.สะอาดสมบูรณ์ อ.เมืองร้อยเอ็ด ขนาดผิวจราจรกว้าง 6.00 เมตร ยาว 1,500 เมตร หนา 0.04 เมตร เริ่มต้น 15°57'52.0"N 103°37'22.4"E สิ้นสุด 15°58'02.1"N 103°36'32.9"E	-	-	-	-	3,240,000	ระยะทาง ความยาว ของถนนที่ ก่อสร้างตาม มาตรฐาน งานทาง	การสัญจรไป- มาของ ประชาชนมี ความสะดวก รวดเร็วและ ปลอดภัย	กองช่าง
5	ก่อสร้าง ถนนลาดยาง ผิวจราจร Asphaltic Concrete	”	- สายบ้านหนองอีดำ ต.กู่กาสิงห์ – บ้านโพนทอน ต.ตงครั่งน้อย อ.เกษตรวิสัย ขนาดผิวจราจรกว้าง 6.00 เมตร ยาว 859 เมตร หนา 0.04 เมตร เริ่มต้น 15°34'51.9"N 103°39'56.9"E สิ้นสุด 15°30'44.3"N 103°33'42.2"E	-	-	-	-	2,860,000	”	”	”
6	ก่อสร้าง ถนนลาดยาง ผิวจราจร Asphaltic Concrete	”	- สายบ้านโพนข่อย ต.ทุ่งทอง – บ้านหนองสระหงษ์ ต.กำแพง อ.เกษตรวิสัย ขนาดผิวจราจรกว้าง 6.00 เมตร ยาว 2,000 เมตร เริ่มต้น 15°29'25.0"N 103°28'41.3"E สิ้นสุด 15°50'30.1"N 102°03'40.6"E	-	-	-	-	6,360,000	”	”	”

ยุทธศาสตร์จังหวัดร้อยเอ็ดที่ 2 ยุทธศาสตร์การท่องเที่ยว การบริการ การค้าและการลงทุน

- ยุทธศาสตร์การพัฒนาขององค์กรปกครองส่วนท้องถิ่นในเขตจังหวัดร้อยเอ็ดที่ 1 การพัฒนาโครงสร้างพื้นฐาน

1. ยุทธศาสตร์การพัฒนาด้านโครงสร้างพื้นฐาน

1.1 แผนงานอุตสาหกรรมและการโยธา

แบบ ผ.02

ที่	โครงการ/ กิจกรรม	วัตถุประสงค์	เป้าหมาย (ผลผลิตของโครงการ)	งบประมาณและที่ผ่านมา					ตัวชี้วัด (KPI)	ผลที่คาดว่าจะได้รับ	หน่วยงาน รับผิดชอบ
				2561 (บาท)	2562 (บาท)	2563 (บาท)	2564 (บาท)	2565 (บาท)			
7	ก่อสร้าง ถนนลาดยาง ผิวจราจร Asphaltic Concrete	เพื่อก่อสร้างถนน ในการสัญจรไป- มาของประชาชน ให้เกิดความ สะดวกรวดเร็ว และปลอดภัย	- สายบ้านเขื่อนคำ ต.เหล่าหลวง – บ้านโนนสว่าง ต.โนนสว่าง อ.เกษตรวิสัย ขนาดผิวจราจรกว้าง 6.00 เมตร ยาว 3,000 เมตร เริ่มต้น 15°43'20.0"N 103°33'16.6"E สิ้นสุด 15°42'30.5"N 103°30'28.0"E	-	-	-	-	9,400,000	ระยะทาง ความยาว ของถนนที่ ก่อสร้างตาม มาตรฐาน งานทาง	การสัญจรไป- มาของ ประชาชนมี ความสะดวก รวดเร็วและ ปลอดภัย	กองช่าง
8	ก่อสร้าง ถนนลาดยาง ผิวจราจร Asphaltic Concrete	”	- สายบ้านโพธิ์ ต.เกษตรวิสัย – เขตพื้นที่ ต.กุ่าสิงห์ อ.เกษตรวิสัย ขนาดผิวจราจรกว้าง 5.00 เมตร ยาว 2,000 เมตร เริ่มต้น 15°38'45.3"N 103°40'38.0"E สิ้นสุด 15°36'02.5"N 103°38'59.4"E	-	-	-	-	5,300,000	”	”	”
9	ก่อสร้าง ถนนลาดยาง ผิวจราจร Asphaltic Concrete	”	- สายบ้านเหนือ ต.หนองแวง – บ้านสิงห์โคก ต.สิงห์โคก อ.เกษตรวิสัย ขนาดผิวจราจรกว้าง 6.00 เมตร ยาว 1,000 เมตร เริ่มต้น 15°43'57.8"N 103°38'17.8"E สิ้นสุด 15°41'23.3"N 103°40'03.1"E	-	-	-	-	6,360,000	”	”	”

ยุทธศาสตร์จังหวัดร้อยเอ็ดที่ 2 ยุทธศาสตร์การท่องเที่ยว การบริการ การค้าและการลงทุน

- ยุทธศาสตร์การพัฒนาขององค์ปกครองส่วนท้องถิ่นในเขตจังหวัดร้อยเอ็ดที่ 1 การพัฒนาโครงสร้างพื้นฐาน

1. ยุทธศาสตร์การพัฒนาด้านโครงสร้างพื้นฐาน

1.1 แผนงานอุตสาหกรรมและการโยธา

แบบ ผ.02

ที่	โครงการ/ กิจกรรม	วัตถุประสงค์	เป้าหมาย (ผลผลิตของโครงการ)	งบประมาณและที่ผ่านมา					ตัวชี้วัด (KPI)	ผลที่คาดว่าจะได้รับ	หน่วยงาน รับผิดชอบ
				2561 (บาท)	2562 (บาท)	2563 (บาท)	2564 (บาท)	2565 (บาท)			
10	ก่อสร้าง ถนนลาดยาง ผิวจราจร Asphaltic Concrete	เพื่อก่อสร้างถนน ในการสัญจรไป- มาของประชาชน ให้เกิดความ สะดวกรวดเร็ว และปลอดภัย	- สายจากเขตเทศบาลตำบลเกษตรวิสัย – ทางหลวงหมายเลข 202 อ.เกษตรวิสัย ขนาดผิวจราจรกว้าง 6.00 เมตร ยาว 3,000 เมตร เริ่มต้น 15°39'08.5"N 103°34'45.4"E สิ้นสุด 15°38'53.9"N 103°34'50.1"E	-	-	-	-	9,540,000	ระยะทาง ความยาว ของถนนที่ ก่อสร้างตาม มาตรฐาน งานทาง	การสัญจรไป- มาของ ประชาชนมี ความสะดวก รวดเร็วและ ปลอดภัย	กองช่าง
11	ก่อสร้าง ถนนลาดยาง ผิวจราจร Asphaltic Concrete	”	- สายบ้านโพนสะอาด ต.เหล่าหลวง อ.เกษตรวิสัย – บ้านหนองบัว ต.อี้อง อ.จตุรพักตรพิมาน ขนาดผิวจราจรกว้าง 5.00 เมตร ยาว 2,000 เมตร เริ่มต้น 15°44'13.9"N 103°32'09.6"E สิ้นสุด 15°45'58.9"N 103°31'41.1"E	-	-	-	-	4,950,000	”	”	”
12	ก่อสร้าง ถนนลาดยาง ผิวจราจร Asphaltic Concrete	”	- สายบ้านเขว้าใหญ่ ต.โนนสว่าง – ทางหลวง หมายเลข 2392 อ.เกษตรวิสัย ขนาดผิวจราจรกว้าง 6.00 เมตร ยาว 3,000 เมตร เริ่มต้น 15°40'46.4"N 103°29'57.7"E สิ้นสุด 15°41'20.1"N 103°25'59.0"E	-	-	-	-	8,910,000	”	”	”



ยุทธศาสตร์จังหวัดร้อยเอ็ดที่ 2 ยุทธศาสตร์การท่องเที่ยว การบริการ การค้าและการลงทุน

- ยุทธศาสตร์การพัฒนาขององค์กรปกครองส่วนท้องถิ่นในเขตจังหวัดร้อยเอ็ดที่ 1 การพัฒนาโครงสร้างพื้นฐาน

1. ยุทธศาสตร์การพัฒนาด้านโครงสร้างพื้นฐาน

1.1 แผนงานอุตสาหกรรมและการโยธา

แบบ ผ.02

ที่	โครงการ/ กิจกรรม	วัตถุประสงค์	เป้าหมาย (ผลผลิตของโครงการ)	งบประมาณและที่ผ่านมา					ตัวชี้วัด (KPI)	ผลที่คาดว่าจะได้รับ	หน่วยงาน รับผิดชอบ
				2561 (บาท)	2562 (บาท)	2563 (บาท)	2564 (บาท)	2565 (บาท)			
13	ก่อสร้างถนนลาดยางผิวจราจร Asphaltic Concrete	เพื่อก่อสร้างถนนในการสัญจรไป-มาของประชาชนให้เกิดความสะดวกรวดเร็วและปลอดภัย	- สายบ้านหนองสระหงษ์ ต.กำแพง - บ้านโพเงิน ต.เมืองบัว อ.เกษตรวิสัย ขนาดผิวจราจรกว้าง 5.00 เมตร ยาว 2,000 เมตร เริ่มต้น 15°32'12.2"N 103°31'08.0"E สิ้นสุด 15°36'01.0"N 103°31'33.4"E	-	-	-	-	7,425,000	ระยะทางความยาวของถนนที่ก่อสร้างตามมาตรฐานงานทาง	การสัญจรไป-มาของประชาชนมีความสะดวกรวดเร็วและปลอดภัย	กองช่าง
14	ก่อสร้างถนนลาดยาง	"	- สายบ้านหนองบัว - บ้านหนองช้าง ต.เขวาสันติ - เขตพื้นที่ ต.ราชธานี อ.ธวัชบุรี ขนาดผิวจราจรกว้าง 6.00 เมตร ยาว 1,800 เมตร หนา 0.04 เมตร เริ่มต้น 15°56'00.1"N 103°45'46.1"E สิ้นสุด 15°56'55.2"N 103°44'18.6"E	-	-	-	-	5,724,000	"	"	"
15	ก่อสร้างถนนลาดยาง	"	- สายบ้านป่าสุ่ม ต.อุ่มเม้า - บ้านเพ็ก ต.ไพศาล อ.ธวัชบุรี ขนาดผิวจราจรกว้าง 5.00 เมตร ยาว 800 เมตร หนา 0.04 เมตร เริ่มต้น 16°02'48.9"N 103°48'40.6"E สิ้นสุด 16°02'31.7"N 103°48'56.2"E	-	-	-	-	2,120,000	"	"	"

ยุทธศาสตร์จังหวัดร้อยเอ็ดที่ 2 ยุทธศาสตร์การท่องเที่ยว การบริการ การค้าและการลงทุน

- ยุทธศาสตร์การพัฒนาขององค์ปกครองส่วนท้องถิ่นในเขตจังหวัดร้อยเอ็ดที่ 1 การพัฒนาโครงสร้างพื้นฐาน

1. ยุทธศาสตร์การพัฒนาด้านโครงสร้างพื้นฐาน

1.1 แผนงานอุตสาหกรรมและการโยธา

แบบ ผ.02

ที่	โครงการ/ กิจกรรม	วัตถุประสงค์	เป้าหมาย (ผลผลิตของโครงการ)	งบประมาณและที่ผ่านมา					ตัวชี้วัด (KPI)	ผลที่คาดว่าจะได้รับ	หน่วยงาน รับผิดชอบ
				2561 (บาท)	2562 (บาท)	2563 (บาท)	2564 (บาท)	2565 (บาท)			
16	ก่อสร้างถนน ลาดยาง	เพื่อก่อสร้างถนน ในการสัญจรไป- มาของประชาชน ให้เกิดความ สะดวกรวดเร็ว และปลอดภัย	- สายบ้านหนองแค้ ต.หนองไผ่ – บ้านอิหลุบ ต.ราชธานี – ทางหลวงหมายเลข 2043 อ.ธวัชบุรี ขนาดผิวจราจรกว้าง 6.00 เมตร ยาว 1,000 เมตร หนา 0.04 เมตร เริ่มต้น 15°58'54.2"N 103°42'56.8"E สิ้นสุด 15°59'34.2"N 103°42'05.4"E	-	-	-	-	3,180,000	ระยะทาง ความยาว ของถนนที่ ก่อสร้างตาม มาตรฐาน งานทาง	การสัญจรไป- มาของ ประชาชนมี ความสะดวก รวดเร็วและ ปลอดภัย	กองช่าง
17	ก่อสร้างถนน ลาดยาง	”	- สายบ้านหนองต่าย ต.เขวาสันติ อ.ธวัชบุรี – บ้านคู ม.2 ต.บ้านคู อ.อาจสามารถ ขนาดผิวจราจรกว้าง 6.00 เมตร ยาว 1,100 เมตร หนา 0.04 เมตร เริ่มต้น 15°55'55.0"N 103°44'14.6"E สิ้นสุด 15°55'07.4"N 103°44'05.3"E	-	-	-	-	3,498,000	”	”	”
18	ก่อสร้างถนน ลาดยาง	”	- สายบ้านพรมจรรย์ ต.เขวาสันติ – บ้านอิหมุ่น ต.ราชธานี อ.ธวัชบุรี ขนาดผิวจราจรกว้าง 5.00 เมตร ยาว 1,000 เมตร หนา 0.04 เมตร เริ่มต้น 15°57'00.9"N 103°43'54.2"E สิ้นสุด 15°56'57.2"N 103°43'00.9"E	-	-	-	-	2,650,000	”	”	”

ยุทธศาสตร์จังหวัดร้อยเอ็ดที่ 2 ยุทธศาสตร์การท่องเที่ยว การบริการ การค้าและการลงทุน

- ยุทธศาสตร์การพัฒนาขององค์กรปกครองส่วนท้องถิ่นในเขตจังหวัดร้อยเอ็ดที่ 1 การพัฒนาโครงสร้างพื้นฐาน

1. ยุทธศาสตร์การพัฒนาด้านโครงสร้างพื้นฐาน

1.1 แผนงานอุตสาหกรรมและการโยธา

แบบ ผ.02

ที่	โครงการ/ กิจกรรม	วัตถุประสงค์	เป้าหมาย (ผลผลิตของโครงการ)	งบประมาณและที่ผ่านมา					ตัวชี้วัด (KPI)	ผลที่คาดว่าจะได้รับ	หน่วยงาน รับผิดชอบ
				2561 (บาท)	2562 (บาท)	2563 (บาท)	2564 (บาท)	2565 (บาท)			
19	ก่อสร้างถนน ลาดยาง ผิวจราจร Asphaltic Concrete	เพื่อก่อสร้างถนน ในการสัญจรไป- มาของประชาชน ให้เกิดความ สะดวกรวดเร็ว และปลอดภัย	- สายบ้านหนองบัวใหญ่ ต.โคกสว่าง – บ้านวาริสวัสดิ์ ต.วาริสวัสดิ์ อ.พนมไพร ขนาดผิวจราจรกว้าง 5.00 เมตร ยาว 350 เมตร หน้า 0.04 เมตร เริ่มต้น 15 38'46.4"N 104 03'05.5"E สิ้นสุด 15 41'14.7"N 104 02'57.3"E	-	-	-	-	1,140,000	ระยะทาง ความยาว ของถนนที่ ก่อสร้างตาม มาตรฐาน งานทาง	การสัญจรไป- มาของ ประชาชนมี ความสะดวก รวดเร็วและ ปลอดภัย	กองช่าง
20	ก่อสร้างถนน ลาดยาง ผิวจราจร Asphaltic Concrete	"	- สายบ้านขุมเงิน ต.โคกสว่าง – บ้านขยอม ต.น่านวล อ.พนมไพร ขนาดผิวจราจรกว้าง 6.00 เมตร ยาว 1,050 เมตร หน้า 0.04 เมตร เริ่มต้น 15 39'14.7"N 104 06'07.6"E สิ้นสุด 15 39'12.1"N 104 06'42.5"E	-	-	-	-	3,339,000	"	"	"
21	ก่อสร้างถนน ลาดยาง ผิวจราจร Asphaltic Concrete	"	- สายบ้านทุ่งหมื่น ต.หนองทัพไทย – ทางหลวงแผ่นดิน 202 อ.พนมไพร ขนาดผิวจราจรกว้าง 6.00 เมตร ยาว 4,900 เมตร หน้า 0.04 เมตร เริ่มต้น 15 43'02.8"N 103 58'21.0"E สิ้นสุด 15 42'26.6"N 104 00'58.5"E	-	-	-	-	15,072,00	"	"	"

ยุทธศาสตร์จังหวัดร้อยเอ็ดที่ 2 ยุทธศาสตร์การท่องเที่ยว การบริการ การค้าและการลงทุน

- ยุทธศาสตร์การพัฒนาขององค์ปกครองส่วนท้องถิ่นในเขตจังหวัดร้อยเอ็ดที่ 1 การพัฒนาโครงสร้างพื้นฐาน

1. ยุทธศาสตร์การพัฒนาด้านโครงสร้างพื้นฐาน

1.1 แผนงานอุตสาหกรรมและการโยธา

แบบ ผ.02

ที่	โครงการ/ กิจกรรม	วัตถุประสงค์	เป้าหมาย (ผลผลิตของโครงการ)	งบประมาณและที่ผ่านมา					ตัวชี้วัด (KPI)	ผลที่คาดว่าจะได้รับ	หน่วยงาน รับผิดชอบ
				2561 (บาท)	2562 (บาท)	2563 (บาท)	2564 (บาท)	2565 (บาท)			
22	ก่อสร้างถนนลาดยางผิวจราจร Asphaltic Concrete	เพื่อก่อสร้างถนนในการสัญจรไป-มาของประชาชนให้เกิดความสะดวกรวดเร็วและปลอดภัย	- สายบ้านท่าโพธิ์ ต.โพธิ์ใหญ่ – ทางหลวงแผ่นดิน 2043 อ.พนมไพร ขนาดผิวจราจรกว้าง 5.00 – 6.00 เมตร ยาว 2,700 เมตร หนา 0.04 เมตร เริ่มต้น 15 47'30.7"N 103 59'45.4"E สิ้นสุด 15 46'05.6"N 103 59'21.8"E	-	-	-	-	7,206,000	ระยะทางความยาวของถนนที่ก่อสร้างตามมาตรฐานงานทาง	การสัญจรไป-มาของประชาชนมีความสะดวกรวดเร็วและปลอดภัย	กองช่าง
23	ก่อสร้างถนนลาดยาง	"	- สายบ้านแดง ต.ช้างเผือก – บ้านหนองแล้ง ต.ห้วยหินลาด อ.สุวรรณภูมิ ขนาดผิวจราจรกว้าง 6.00 เมตร ยาว 1,585 เมตร เริ่มต้น 15°42'35.9"N 103°54'29.6"E สิ้นสุด 15°42'54.0"N 103°54'36.5"E	-	-	-	-	5,024,000	"	"	"
24	ก่อสร้างถนนลาดยาง	"	- สายบ้านใหม่โพธิ์ชัย ต.ห้วยหินลาด – บ้านหนองพังคี ต.หัวโทน อ.สุวรรณภูมิ ขนาดผิวจราจรกว้าง 6.00 เมตร ยาว 2,200 เมตร เริ่มต้น 15°41'49.0"N 103°52'57.5"E สิ้นสุด 15°42'21.0"N 103°51'24.5"E	-	-	-	-	6,996,000	"	"	"

ยุทธศาสตร์จังหวัดร้อยเอ็ดที่ 2 ยุทธศาสตร์การท่องเที่ยว การบริการ การค้าและการลงทุน

- ยุทธศาสตร์การพัฒนาขององค์กรปกครองส่วนท้องถิ่นในเขตจังหวัดร้อยเอ็ดที่ 1 การพัฒนาโครงสร้างพื้นฐาน

1. ยุทธศาสตร์การพัฒนาด้านโครงสร้างพื้นฐาน

1.1 แผนงานอุตสาหกรรมและการโยธา

แบบ ผ.02

ที่	โครงการ/กิจกรรม	วัตถุประสงค์	เป้าหมาย (ผลผลิตของโครงการ)	งบประมาณและที่ผ่านมา					ตัวชี้วัด (KPI)	ผลที่คาดว่าจะได้รับ	หน่วยงาน รับผิดชอบ
				2561 (บาท)	2562 (บาท)	2563 (บาท)	2564 (บาท)	2565 (บาท)			
25	ก่อสร้างถนนลาดยาง ผิว Asphalt Concrete (โดยวิธี Pavement In-Place recycling)	เพื่อก่อสร้างถนน ในการสัญจรไป- มาของประชาชน ให้เกิดความ สะดวกรวดเร็ว และปลอดภัย	- จากถนน อบจ.รอ. บ้านห้วยน้ำ ต.บ้านดู่ อ.อาจสามารถ – บ้านดงแดง ต.ดงแดง อ.จตุรพักตรพิมาน ขนาดผิวจราจรกว้าง 6.00 เมตร ยาว 6,500 เมตร หนา 0.40 เมตร เริ่มต้น 15°51'25.7"N 103°42'46.1"E สิ้นสุด 15°51'08.2"N 103°37'40.4"E	-	-	-	-	20,670,000	ระยะทาง ความยาว ของถนนที่ ก่อสร้างตาม มาตรฐาน งานทาง	การสัญจรไป- มาของ ประชาชนมี ความสะดวก รวดเร็วและ ปลอดภัย	กองช่าง
26	ก่อสร้างถนนลาดยาง ผิว Asphalt Concrete (โดยวิธี Pavement In-Place recycling)	”	- จากถนน อบจ.รอ.2009 บ้านห้วยน้ำ ต.บ้านดู่ - บ้านหนองเรือ ต.หนองบัว – บ้านซุชาติ ต.อาจสามารถ อ.อาจสามารถ ขนาดผิวจราจรกว้าง 6.00 เมตร ยาว 2,000 เมตร หนา 0.04 เมตร เริ่มต้น 15°51'25.7"N 103°42'46.4"E สิ้นสุด 15°50'59.9"N 103°52'00.7"E	-	-	-	-	6,360,000	”	”	”
27	ก่อสร้างถนนลาดยาง ผิว Asphalt Concrete (โดยวิธี Pavement In-Place recycling)	”	- สายบ้านหนอง ต.หนอง – บ้านหนองผือ - บ้านแหม ต.หนองหมื่นถ่าน อ.อาจสามารถ ขนาดผิวจราจรกว้าง 5.00 เมตร ยาว 1,685 เมตร หนา 0.40 เมตร เริ่มต้น 15°47'35.2"N 103°56'42.3"E สิ้นสุด 15°46'34.1"N 103°54'30.6"E	-	-	-	-	4,465,250	”	”	”

ยุทธศาสตร์จังหวัดร้อยเอ็ดที่ 2 ยุทธศาสตร์การท่องเที่ยว การบริการ การค้าและการลงทุน

- ยุทธศาสตร์การพัฒนาขององค์ประกอบส่วนท้องถิ่นในเขตจังหวัดร้อยเอ็ดที่ 1 การพัฒนาโครงสร้างพื้นฐาน

1. ยุทธศาสตร์การพัฒนาด้านโครงสร้างพื้นฐาน

1.1 แผนงานอุตสาหกรรมและการโยธา

แบบ ผ.02

ที่	โครงการ/กิจกรรม	วัตถุประสงค์	เป้าหมาย (ผลผลิตของโครงการ)	งบประมาณและที่ผ่านมา					ตัวชี้วัด (KPI)	ผลที่คาดว่าจะได้รับ	หน่วยงาน รับผิดชอบ
				2561 (บาท)	2562 (บาท)	2563 (บาท)	2564 (บาท)	2565 (บาท)			
28	ก่อสร้างถนนลาดยาง ผิว Asphalt Concrete (โดยวิธี Pavement In-Place recycling)	เพื่อก่อสร้างถนน ในการสัญจรไป- มาของประชาชน ให้เกิดความ สะดวกรวดเร็ว และปลอดภัย	- สายบ้านโนนหาด ม.10 ต.โหรา – บ้านดงสว่าง ม.3 ต.หนองขาม อ.อาจสามารถ ขนาดผิวจราจรกว้าง 6.00 เมตร ยาว 1,600 เมตร หนา 0.04 เมตร เริ่มต้น 15°50'19.6"N 103°49'10.2"E สิ้นสุด 15°48'49.2"N 103°50'42.7"E	-	-	-	-	5,088,000	ระยะทาง ความยาว ของถนนที่ ก่อสร้างตาม มาตรฐาน งานทาง	การสัญจรไป- มาของ ประชาชนมี ความสะดวก รวดเร็วและ ปลอดภัย	กองช่าง
29	ก่อสร้างถนนลาดยาง ผิว Asphalt Concrete (โดยวิธี Pavement In-Place recycling)	"	- สายบ้านโพนเมือง ต.โพนเมือง – ทางหลวงชนบท (อาจสามารถ – อีโก่ม) อ.อาจสามารถ ขนาดผิวจราจรกว้าง 5.00 เมตร ยาว 1,600 เมตร หนา 0.40 เมตร เริ่มต้น 15°55'17.6"N 103°52'19.3"E สิ้นสุด 15°56'50.4"N 103°53'28.7"E	-	-	-	-	4,240,000	"	"	"
30	ก่อสร้างถนนลาดยาง	"	- สายบ้านสหชัยพัฒนา ต.มะบ้า – บ้านค้อซา ต.บึงงาม อ.ทุ่งเขาหลวง ขนาดผิวจราจรกว้าง 6.00 เมตร ยาว 3,100 เมตร เริ่มต้น 16°01'39.8"N 103°53'06.5"E สิ้นสุด 16°00'08.3"N 103°53'23.0"E	-	-	-	-	9,531,000	"	"	"



ยุทธศาสตร์จังหวัดร้อยเอ็ดที่ 2 ยุทธศาสตร์การท่องเที่ยว การบริการ การค้าและการลงทุน

- ยุทธศาสตร์การพัฒนาขององค์กรปกครองส่วนท้องถิ่นในเขตจังหวัดร้อยเอ็ดที่ 1 การพัฒนาโครงสร้างพื้นฐาน

1. ยุทธศาสตร์การพัฒนาด้านโครงสร้างพื้นฐาน

1.1 แผนงานอุตสาหกรรมและการโยธา

แบบ ผ.02

ที่	โครงการ/กิจกรรม	วัตถุประสงค์	เป้าหมาย (ผลผลิตของโครงการ)	งบประมาณและที่ผ่านมา					ตัวชี้วัด (KPI)	ผลที่คาดว่าจะได้รับ	หน่วยงาน รับผิดชอบ
				2561 (บาท)	2562 (บาท)	2563 (บาท)	2564 (บาท)	2565 (บาท)			
31	ก่อสร้างถนนลาดยาง	เพื่อก่อสร้างถนนในการสัญจรไป-มาของประชาชนให้เกิดความสะดวกรวดเร็วและปลอดภัย	- สายบ้านเชียงใหม่ ต.เชียงใหม่ อ.โพธิ์ชัย - บ้านท่าสี ต.เกาะแก้ว อ.เสลภูมิ ขนาดผิวจราจรกว้าง 6.00 เมตร ยาว 6,000 เมตร เริ่มต้น 16°14'08.3"N 103°49'31.9"E สิ้นสุด 16°11'17.0"N 103°50'42.1"E	-	-	-	-	18,000,000	ระยะทางความยาวของถนนที่ก่อสร้างตามมาตรฐานงานทาง	การสัญจรไป-มาของประชาชนมีความสะดวกรวดเร็วและปลอดภัย	กองช่าง
32	ก่อสร้างถนนลาดยาง	"	- สายบ้านภูเขาทอง – บ้านนางาม ต.คำพอง อ.โพธิ์ชัย จ.ร้อยเอ็ด – เขตพื้นที่จ.กาฬสินธุ์ ขนาดผิวจราจรกว้าง 6.00 เมตร ยาว 10,000 เมตร เริ่มต้น 16°01'39.8"N 103°53'06.5"E สิ้นสุด 16°00'08.3"N 103°53'23.0"E	-	-	-	-	30,000,000	"	"	"
33	ก่อสร้างถนนลาดยางผิวจราจร Asphaltic Concrete	"	- สายบ้านผ้า ต.เมืองสรวง – บ้านหนองหินน้อย ต.หนองหิน อ.เมืองสรวง ขนาดผิวจราจรกว้าง 6.00 เมตร ยาว 900 เมตร เริ่มต้น 15°48'22.8"N 103°45'53.8"E สิ้นสุด 15°46'04.0"N 103°47'17.9"E	-	-	-	-	3,078,000	"	"	"

ยุทธศาสตร์จังหวัดร้อยเอ็ดที่ 2 ยุทธศาสตร์การท่องเที่ยว การบริการ การค้าและการลงทุน

- ยุทธศาสตร์การพัฒนาขององค์กรปกครองส่วนท้องถิ่นในเขตจังหวัดร้อยเอ็ดที่ 1 การพัฒนาโครงสร้างพื้นฐาน

1. ยุทธศาสตร์การพัฒนาด้านโครงสร้างพื้นฐาน

1.1 แผนงานอุตสาหกรรมและการโยธา

แบบ ผ.02

ที่	โครงการ/กิจกรรม	วัตถุประสงค์	เป้าหมาย (ผลผลิตของโครงการ)	งบประมาณและที่ผ่านมา					ตัวชี้วัด (KPI)	ผลที่คาดว่าจะได้รับ	หน่วยงาน รับผิดชอบ
				2561 (บาท)	2562 (บาท)	2563 (บาท)	2564 (บาท)	2565 (บาท)			
34	ก่อสร้างถนนลาดยาง ผิวจราจร Asphaltic Concrete	เพื่อก่อสร้างถนน ในการสัญจรไป- มาของประชาชน ให้เกิดความ สะดวกรวดเร็ว และปลอดภัย	- จากทางหลวงหมายเลข 215 – บ้านป่ายาง ต.หนองผือ อ.เมืองสรวง ขนาดผิวจราจรกว้าง 5.00 เมตร ยาว 2,145 เมตร ทน 0.04 เมตร เริ่มต้น 15°49'06.8"N 103°42'55.5"E สิ้นสุด 15°49'42.1"N 103°42'15.7"E	-	-	-	-	7,220,000	ระยะทาง ความยาวของ ถนนที่ ปรับปรุงตาม มาตรฐาน งานทาง	การสัญจรไป- มาของ ประชาชนมี ความสะดวก รวดเร็วและ ปลอดภัย	กองช่าง
35	ก่อสร้างถนนลาดยาง ผิวจราจร Asphaltic Concrete	”	- จากทางหลวงหมายเลข 215 - บ้านสีสุก ต.กกกุง อ.เมืองสรวง ขนาดผิวจราจรกว้าง 6.00 เมตร ยาว 800 เมตร เริ่มต้น 15°44'38.4"N 103°44'50.8"E สิ้นสุด 15°45'21.4"N 103°45'37.6"E	-	-	-	-	1,368,000	”	”	”
36	ก่อสร้างถนนลาดยาง ผิวจราจร Asphaltic Concrete	”	- สายบ้านโพนแท่น ต.ดงครั่งน้อย – บ้านกู่กาสิงห์ ต.กู่กาสิงห์ อ.เกษตรวิสัย ขนาดผิวจราจรกว้าง 6.00 เมตร ยาว 3,000 เมตร เริ่มต้น 15°28'26.3"N 103°37'27.7"E สิ้นสุด 15°34'46.3"N 103°39'55.5"E	-	-	-	-	8,910,000	”	”	”

ยุทธศาสตร์จังหวัดร้อยเอ็ดที่ 2 ยุทธศาสตร์การท่องเที่ยว การบริการ การค้าและการลงทุน

- ยุทธศาสตร์การพัฒนาขององค์ประกอบส่วนท้องถิ่นในเขตจังหวัดร้อยเอ็ดที่ 1 การพัฒนาโครงสร้างพื้นฐาน

1. ยุทธศาสตร์การพัฒนาด้านโครงสร้างพื้นฐาน

1.1 แผนงานอุตสาหกรรมและการโยธา

แบบ ผ.02

ที่	โครงการ/กิจกรรม	วัตถุประสงค์	เป้าหมาย (ผลผลิตของโครงการ)	งบประมาณและที่ผ่านมา					ตัวชี้วัด (KPI)	ผลที่คาดว่าจะได้รับ	หน่วยงาน รับผิดชอบ
				2561 (บาท)	2562 (บาท)	2563 (บาท)	2564 (บาท)	2565 (บาท)			
37	ก่อสร้างถนนลาดยาง ผิว Asphalt Concrete (โดยวิธี Pavement In-Place recycling)	เพื่อก่อสร้างถนน ในการสัญจรไป- มาของประชาชน ให้เกิดความ สะดวกรวดเร็ว และปลอดภัย	- สายบ้านคำม่วงหวาน ต.เมยวดี อ.เมยวดี – บ้านหนองหัว ต.กกโพธิ์ อ.หนองพอก ขนาดผิวจราจรกว้าง 5.00 – 6.00 เมตร ยาว 2,800 เมตร หน้า 0.40 เมตร เริ่มต้น 16°23'21.2"N 104°09'08.4"E สิ้นสุด 16°20'22.0"N 104°08'43.5"E	-	-	-	-	8,904,000	ระยะทาง ความยาวของ ถนนที่ ปรับปรุงตาม มาตรฐาน งานทาง	การสัญจรไป- มาของ ประชาชนมี ความสะดวก รวดเร็วและ ปลอดภัย	กองช่าง
38	ก่อสร้างถนนลาดยาง ผิว Asphalt Concrete (โดยวิธี Pavement In-Place recycling)	”	- สายบ้านบึงเลิศ ต.บึงเลิศ อ.เมยวดี จ.ร้อยเอ็ด – เขตพื้นที่ ต.เหล่าโฮงาม อ.กุฉินารายณ์ จ.กาฬสินธุ์ ขนาดผิวจราจรกว้าง 6.00 เมตร ยาว 5,000 เมตร หน้า 0.40 เมตร เริ่มต้น 16°26'00.3"N 104°10'37.7"E สิ้นสุด 16°27'23.1"N 104°10'46.1"E	-	-	-	-	15,900,000	”	”	”
39	ก่อสร้างถนนลาดยาง ผิว Asphalt Concrete (โดยวิธี Pavement In-Place recycling)	”	- สายบ้านโป่ง ม.3 – บ้านค่านางคุ้ม ม.5 ต.บึงเลิศ – บ้านชมสะอาด ม.1 ต.ชมสะอาด อ.เมยวดี ขนาดผิวจราจรกว้าง 6.00 เมตร ยาว 6,000 เมตร หน้า 0.40 เมตร เริ่มต้น 16°24'43.6"N 104°06'43.7"E สิ้นสุด 16°23'59.7"N 104°05'27.3"E	-	-	-	-	19,080,000	”	”	”

ยุทธศาสตร์จังหวัดร้อยเอ็ดที่ 2 ยุทธศาสตร์การท่องเที่ยว การบริการ การค้าและการลงทุน

- ยุทธศาสตร์การพัฒนาขององค์การปกครองส่วนท้องถิ่นในเขตจังหวัดร้อยเอ็ดที่ 1 การพัฒนาโครงสร้างพื้นฐาน

1. ยุทธศาสตร์การพัฒนาด้านโครงสร้างพื้นฐาน

1.1 แผนงานอุตสาหกรรมและการโยธา

แบบ ผ.02

ที่	โครงการ/กิจกรรม	วัตถุประสงค์	เป้าหมาย (ผลผลิตของโครงการ)	งบประมาณและที่ผ่านมา					ตัวชี้วัด (KPI)	ผลที่คาดว่าจะได้รับ	หน่วยงาน รับผิดชอบ
				2561 (บาท)	2562 (บาท)	2563 (บาท)	2564 (บาท)	2565 (บาท)			
40	ก่อสร้างถนนลาดยาง ผิว Asphalt Concrete (โดยวิธี Pavement In-Place recycling)	เพื่อก่อสร้างถนน ในการสัญจรไป- มาของประชาชน ให้เกิดความ สะดวกรวดเร็ว และปลอดภัย	- สายบ้านหนองโน ต.ชมสะอาด อ.เมยวดี – บ้านกุดแห่ ม.4 ต.หนองโน อ.โพนทอง ขนาดผิวจราจรกว้าง 6.00 เมตร ยาว 2,500 เมตร หน้า 0.40 เมตร เริ่มต้น 16°23'25.2"N 104°04'23.5"E สิ้นสุด 16°24'10.2"N 103°59'41.7"E	-	-	-	-	7,950,000	ระยะทาง ความยาวของ ถนนที่ ปรับปรุงตาม มาตรฐาน งานทาง	การสัญจรไป- มาของ ประชาชนมี ความสะดวก รวดเร็วและ ปลอดภัย	กองช่าง
41	ก่อสร้างถนนลาดยาง ผิว Asphalt Concrete (โดยวิธี Pavement In-Place recycling)	"	- สายบ้านหนองโน ต.ชมสะอาด – บ้านโคกสี ต.ชุมพร อ.เมยวดี ขนาดผิวจราจรกว้าง 6.00 เมตร ยาว 5,000 เมตร หน้า 0.40 เมตร เริ่มต้น 16°23'25.2"N 104°04'23.5"E สิ้นสุด 16°21'44.9"N 104°05'44.7"E	-	-	-	-	15,900,000	"	"	"
42	ก่อสร้างถนนลาดยาง ผิว Asphalt Concrete (โดยวิธี Pavement In-Place recycling)	"	- สายบ้านชมสะอาด ต.ชมสะอาด – บ้านนาเจริญ ต.ชุมพร อ.เมยวดี ขนาดผิวจราจรกว้าง 6.00 เมตร ยาว 4,000 เมตร หน้า 0.40 เมตร เริ่มต้น 16°23'06.5"N 104°05'47.7"E สิ้นสุด 16°22'08.9"N 104°03'17.3"E	-	-	-	-	12,720,000	"	"	"

ยุทธศาสตร์จังหวัดร้อยเอ็ดที่ 2 ยุทธศาสตร์การท่องเที่ยว การบริการ การค้าและการลงทุน

- ยุทธศาสตร์การพัฒนาขององค์กรปกครองส่วนท้องถิ่นในเขตจังหวัดร้อยเอ็ดที่ 1 การพัฒนาโครงสร้างพื้นฐาน

1. ยุทธศาสตร์การพัฒนาด้านโครงสร้างพื้นฐาน

1.1 แผนงานอุตสาหกรรมและการโยธา

แบบ ผ.02

ที่	โครงการ/กิจกรรม	วัตถุประสงค์	เป้าหมาย (ผลผลิตของโครงการ)	งบประมาณและที่ผ่านมา					ตัวชี้วัด (KPI)	ผลที่คาดว่าจะได้รับ	หน่วยงาน รับผิดชอบ
				2561 (บาท)	2562 (บาท)	2563 (บาท)	2564 (บาท)	2565 (บาท)			
43	ก่อสร้างถนนลาดยาง ผิว Asphalt Concrete (โดยวิธี Pavement In-Place recycling)	เพื่อก่อสร้างถนน ในการสัญจรไป- มาของประชาชน ให้เกิดความ สะดวกรวดเร็ว และปลอดภัย	- สายบ้านหนองแวงห้วยทราย ม.5 ต.ชุมพร อ.เมยวดี – บ้านหนองบัว ต.กกโพธิ์ อ.หนองพอก ขนาดผิวจราจรกว้าง 6.00 เมตร ยาว 4,200 เมตร หน้า 0.40 เมตร เริ่มต้น 16°21'03.2"N 104°03'58.3"E สิ้นสุด 16°18'47.4"N 104°07'42.4"E	-	-	-	-	13,356,000	ระยะเวลาของ ถนนที่ ปรับปรุงตาม มาตรฐาน งานทาง	การสัญจรไป- มาของ ประชาชนมี ความสะดวก รวดเร็วและ ปลอดภัย	กองช่าง
44	ก่อสร้างถนนลาดยาง ผิว Asphalt Concrete	”	- สายบ้านหนองแวงห้วยทราย ม.5 ต.ชุมพร อ.เมยวดี – บ้านกุดเต่า ม.3 ต.กกโพธิ์ อ.หนองพอก ขนาดผิวจราจรกว้าง 6.00 เมตร ยาว 1,220 เมตร หน้า 0.40 เมตร เริ่มต้น 16°21'03.2"N 104°03'58.3"E สิ้นสุด 16°18'10.6"N 104°05'51.1"E	-	-	-	-	4,200,000	”	”	”
45	ก่อสร้างถนนลาดยาง ผิว Asphalt Concrete (โดยวิธี Pavement In-Place recycling)	”	- สายบ้านโคกสี ต.ชุมพร – บ้านคำม่วงหวาน ต.เมยวดี อ.เมยวดี ขนาดผิวจราจรกว้าง 6.00 เมตร ยาว 3,100 เมตร หน้า 0.40 เมตร เริ่มต้น 16°21'03.2"N 104°03'58.3"E สิ้นสุด 16°18'10.6"N 104°05'51.1"E	-	-	-	-	9,858,000	”	”	”

ยุทธศาสตร์จังหวัดร้อยเอ็ดที่ 2 ยุทธศาสตร์การท่องเที่ยว การบริการ การค้าและการลงทุน

- ยุทธศาสตร์การพัฒนาขององค์การปกครองส่วนท้องถิ่นในเขตจังหวัดร้อยเอ็ดที่ 1 การพัฒนาโครงสร้างพื้นฐาน

1. ยุทธศาสตร์การพัฒนาด้านโครงสร้างพื้นฐาน

1.1 แผนงานอุตสาหกรรมและการโยธา

แบบ ผ.02

ที่	โครงการ/กิจกรรม	วัตถุประสงค์	เป้าหมาย (ผลผลิตของโครงการ)	งบประมาณและที่ผ่านมา					ตัวชี้วัด (KPI)	ผลที่คาดว่าจะได้รับ	หน่วยงาน รับผิดชอบ
				2561 (บาท)	2562 (บาท)	2563 (บาท)	2564 (บาท)	2565 (บาท)			
46	ก่อสร้างถนนลาดยาง ผิว Asphalt Concrete (โดยวิธี Pavement In-Place recycling)	เพื่อก่อสร้างถนน ในการสัญจรไป- มาของประชาชน ให้เกิดความ สะดวกรวดเร็ว และปลอดภัย	- สายบ้านสว่างเหนือ ม.3 ต.เมยวดี - บ้านโป่ง ต.บุ่งเลิศ อ.เมยวดี ขนาดผิวจราจรกว้าง 6.00 เมตร ยาว 3,400 เมตร หน้า 0.40 เมตร เริ่มต้น 16°23'24.5"N 104°09'24.5"E สิ้นสุด 16°25'10.1"N 104°09'14.9"E	-	-	-	-	10,812,000	ระยะทาง ความยาวของ ถนนที่ ปรับปรุงตาม มาตรฐาน งานทาง	การสัญจรไป- มาของ ประชาชนมี ความสะดว รวดเร็วและ ปลอดภัย	กองช่าง
47	ก่อสร้างถนนลาดยาง ผิว Asphalt Concrete (โดยวิธี Pavement In-Place recycling)	"	- สายบ้านชมสะอาด - แยกทางหลวง หมายเลข 2418 ต.ชมสะอาด - บ้านค่านางตุ้ม ต.บุ่งเลิศ อ.เมยวดี ขนาดผิวจราจรกว้าง 6.00 เมตร ยาว 3,500 เมตร หน้า 0.40 เมตร เริ่มต้น 16°23'56.2"N 104°05'22.3"E สิ้นสุด 16°24'48.0"N 104°06'46.0"E	-	-	-	-	11,130,000	"	"	"
48	ก่อสร้างถนนลาดยาง ผิว Asphalt Concrete (โดยวิธี Pavement In-Place recycling)	"	- สายบ้านชมสะอาด ม.1 ต.ชมสะอาด อ.เมยวดี จ.ร้อยเอ็ด - บ้านเหนือ ต.จุมจัง อ.กุดฉิม อ.กุดฉิม อ.กุดฉิม ขนาดผิวจราจรกว้าง 6.00 เมตร ยาว 2,400 เมตร หน้า 0.40 เมตร เริ่มต้น 16°23'56.2"N 104°05'22.3"E สิ้นสุด 16°27'56.2"N 104°05'59.8"E	-	-	-	-	7,632,000	"	"	"



ยุทธศาสตร์จังหวัดร้อยเอ็ดที่ 2 ยุทธศาสตร์การท่องเที่ยว การบริการ การค้าและการลงทุน

- ยุทธศาสตร์การพัฒนาขององค์กรปกครองส่วนท้องถิ่นในเขตจังหวัดร้อยเอ็ดที่ 1 การพัฒนาโครงสร้างพื้นฐาน

1. ยุทธศาสตร์การพัฒนาด้านโครงสร้างพื้นฐาน

1.1 แผนงานอุตสาหกรรมและการโยธา

แบบ ผ.02

ที่	โครงการ/กิจกรรม	วัตถุประสงค์	เป้าหมาย (ผลผลิตของโครงการ)	งบประมาณและที่ผ่านมา					ตัวชี้วัด (KPI)	ผลที่คาดว่าจะได้รับ	หน่วยงาน รับผิดชอบ
				2561 (บาท)	2562 (บาท)	2563 (บาท)	2564 (บาท)	2565 (บาท)			
49	ก่อสร้างถนนลาดยาง ผิว Asphalt Concrete (โดยวิธี Pavement In-Place recycling)	เพื่อก่อสร้างถนน ในการสัญจรไป- มาของประชาชน ให้เกิดความ สะดวกรวดเร็ว และปลอดภัย	- สายบ้านชัยเจริญ ม.9 ต.ชมสะอาด จุดบริการหนองมะแซว – สีแยก ถนนลาดยาง บ้านค่านางดุ่ม ต.บุงเลิศ อ.เมยวดี ขนาดผิวจราจรกว้าง 6.00 เมตร ยาว 2,770 เมตร หนา 0.40 เมตร เริ่มต้น 16°23'57.9"N 104°10'31.9"E สิ้นสุด 16°24'37.8"N 104°06'56.9"E	-	-	-	-	8,808,000	ระยะทาง ความยาวของ ถนนที่ ปรับปรุงตาม มาตรฐาน งานทาง	การสัญจรไป- มาของ ประชาชนมี ความสะดวก รวดเร็วและ ปลอดภัย	กองช่าง
50	ก่อสร้างถนนลาดยาง ผิว Asphalt Concrete (โดยวิธี Pavement In-Place recycling)	”	- สายบ้านกุดชุมขุ่น ต.รอบเมือง – บ้านโนนพระ ต.โคกสว่าง อ.หนองพอก ขนาดผิวจราจรกว้าง 6.00 เมตร ยาว 3,200 เมตร หนา 0.40 เมตร เริ่มต้น 16°18'54.9"N 104°15'22.1"E สิ้นสุด 16°16'12.7"N 104°16'33.7"E	-	-	-	-	10,176,000	”	”	”
51	ก่อสร้างถนนลาดยาง ผิว Asphalt Concrete (โดยวิธี Pavement In-Place recycling)	”	- สายบ้านหนองแ่ดตง ต.บึงงาม – บ้านท่าสะอาด ต.ผาน้ำน้อย อ.หนองพอก ขนาดผิวจราจรกว้าง 6.00 เมตร ยาว 1,000 เมตร หนา 0.40 เมตร เริ่มต้น 16°21'54.3"N 104°16'29.4"E สิ้นสุด 16°19'08.0"N 104°17'34.4"E	-	-	-	-	2,160,000	”	”	”

ยุทธศาสตร์จังหวัดร้อยเอ็ดที่ 2 ยุทธศาสตร์การท่องเที่ยว การบริการ การค้าและการลงทุน

- ยุทธศาสตร์การพัฒนาขององค์กรปกครองส่วนท้องถิ่นในเขตจังหวัดร้อยเอ็ดที่ 1 การพัฒนาโครงสร้างพื้นฐาน

1. ยุทธศาสตร์การพัฒนาด้านโครงสร้างพื้นฐาน

1.1 แผนงานอุตสาหกรรมและการโยธา

แบบ ผ.02

ที่	โครงการ/กิจกรรม	วัตถุประสงค์	เป้าหมาย (ผลผลิตของโครงการ)	งบประมาณและที่ผ่านมา					ตัวชี้วัด (KPI)	ผลที่คาดว่าจะได้รับ	หน่วยงาน รับผิดชอบ
				2561 (บาท)	2562 (บาท)	2563 (บาท)	2564 (บาท)	2565 (บาท)			
52	ก่อสร้างถนนลาดยาง ผิว Asphalt Concrete (โดยวิธี Pavement In-Place recycling)	เพื่อก่อสร้างถนน ในการสัญจรไป- มาของประชาชน ให้เกิดความ สะดวกรวดเร็ว และปลอดภัย	- สายบ้านโคกเลาะ ต.หนองพอก – บ้านหนองแสง ต.ภูเขาทอง อ.หนองพอก ขนาดผิวจราจรกว้าง 6.00 เมตร ยาว 3,400 เมตร หน้า 0.40 เมตร เริ่มต้น 16°19'22.1"N 104°10'54.2"E สิ้นสุด 16°23'13.0"N 104°13'41.2"E	-	-	-	-	10,812,000	ระยะทาง ความยาวของ ถนนที่ ปรับปรุงตาม มาตรฐาน งานทาง	การสัญจรไป- มาของ ประชาชนมี ความสะดว รวดเร็วและ ปลอดภัย	กองช่าง
53	ก่อสร้างถนนลาดยาง ผิว Asphalt Concrete (โดยวิธี Pavement In-Place recycling)	”	- สายบ้านหนองแสง ต.ภูเขาทอง – บ้านหนองหัว ต.กกโพธิ์ อ.หนอง พอกขนาดผิวจราจรกว้าง 6.00 เมตร ยาว 2,300 เมตร หน้า 0.40 เมตร เริ่มต้น 16°23'13.5"N 104°13'42.8"E สิ้นสุด 16°20'21.8"N 104°08'47.3"E	-	-	-	-	7,314,000	”	”	”
54	ก่อสร้างถนนลาดยาง ผิว Asphalt Concrete (โดยวิธี Pavement In-Place recycling)	”	- สายบ้านโนนหาด ต.ท่าสีดา อ.หนองพอก จ.ร้อยเอ็ด – ลำห้วยกลอย บ้านหนองแหน ม.1 ต.หนองแหน อ.กุดชุม จ.ยโสธร ขนาดผิวจราจรกว้าง 5.00 เมตร ยาว 1,800 เมตร หน้า 0.40 เมตร เริ่มต้น 16°11'41.3"N 104°12'56.4"E สิ้นสุด 16°09'28.8"N 104°14'51.7"E	-	-	-	-	5,724,000	”	”	”

ยุทธศาสตร์จังหวัดร้อยเอ็ดที่ 2 ยุทธศาสตร์การท่องเที่ยว การบริการ การค้าและการลงทุน

- ยุทธศาสตร์การพัฒนาขององค์กรปกครองส่วนท้องถิ่นในเขตจังหวัดร้อยเอ็ดที่ 1 การพัฒนาโครงสร้างพื้นฐาน

1. ยุทธศาสตร์การพัฒนาด้านโครงสร้างพื้นฐาน

1.1 แผนงานอุตสาหกรรมและการโยธา

แบบ ผ.02

ที่	โครงการ/กิจกรรม	วัตถุประสงค์	เป้าหมาย (ผลผลิตของโครงการ)	งบประมาณและที่ผ่านมา					ตัวชี้วัด (KPI)	ผลที่คาดว่าจะได้รับ	หน่วยงาน รับผิดชอบ
				2561 (บาท)	2562 (บาท)	2563 (บาท)	2564 (บาท)	2565 (บาท)			
55	ก่อสร้างถนนลาดยาง ผิว Asphalt Concrete (โดยวิธี Pavement In-Place recycling)	เพื่อก่อสร้างถนน ในการสัญจรไป- มาของประชาชน ให้เกิดความ สะดวกรวดเร็ว และปลอดภัย	- สายบ้านหนองโน ต.รอบเมือง – บ้านดงบัง ต.หนองซุ่นใหญ่ อ.หนองพอก ขนาดผิวจราจรกว้าง 6.00 เมตร ยาว 6,000 เมตร หนา 0.40 เมตร เริ่มต้น 16°17'03.8"N 104°10'01.9"E สิ้นสุด 16°13'39.1"N 104°09'06.3"E	-	-	-	-	19,080,000	ระยะทาง ความยาวของ ถนนที่ ปรับปรุงตาม มาตรฐาน งานทาง	การสัญจรไป- มาของ ประชาชนมี ความสะดวก รวดเร็วและ ปลอดภัย	กองช่าง
56	ก่อสร้างถนนลาดยาง ผิว Asphalt Concrete (โดยวิธี Pavement In-Place recycling)	”	- สายบ้านท่าสีดา – บ้านคูเมือง – บ้านนาสมบูรณ์ ต.ท่าสีดา – ทางหลวง หมายเลข 4025 อ.หนองพอก ขนาดผิวจราจรกว้าง 6.00 เมตร ยาว 900 เมตร หนา 0.40 เมตร เริ่มต้น 16°12'33.7"N 104°12'38.7"E สิ้นสุด 16°12'34.2"N 104°12'38.7"E	-	-	-	-	2,862,000	”	”	”
57	ก่อสร้างถนนลาดยาง ผิว Asphalt Concrete (โดยวิธี Pavement In-Place recycling หินคลุก)	”	- สายบ้านวังใหญ่ ต.กกโพธิ์ – บ้านกกดาล ต.หนองซุ่นใหญ่ อ.หนองพอก ขนาดผิวจราจรกว้าง 6.00 เมตร ยาว 620 เมตร หนา 0.40 เมตร เริ่มต้น 16°16'23.7"N 104°05'31.8"E สิ้นสุด 16°13'44.3"N 104°08'19.5"E	-	-	-	-	1,841,400	”	”	”

ยุทธศาสตร์จังหวัดร้อยเอ็ดที่ 2 ยุทธศาสตร์การท่องเที่ยว การบริการ การค้าและการลงทุน

- ยุทธศาสตร์การพัฒนาขององค์กรปกครองส่วนท้องถิ่นในเขตจังหวัดร้อยเอ็ดที่ 1 การพัฒนาโครงสร้างพื้นฐาน

1. ยุทธศาสตร์การพัฒนาด้านโครงสร้างพื้นฐาน

1.1 แผนงานอุตสาหกรรมและการโยธา

แบบ ผ.02

ที่	โครงการ/กิจกรรม	วัตถุประสงค์	เป้าหมาย (ผลผลิตของโครงการ)	งบประมาณและที่ผ่านมา					ตัวชี้วัด (KPI)	ผลที่คาดว่าจะได้รับ	หน่วยงาน รับผิดชอบ
				2561 (บาท)	2562 (บาท)	2563 (บาท)	2564 (บาท)	2565 (บาท)			
58	ก่อสร้างถนนลาดยาง ผิว Asphalt Concrete (โดยวิธี Pavement In-Place recycling หินคลุก)	เพื่อก่อสร้างถนน ในการสัญจรไป- มาของประชาชน ให้เกิดความ สะดวกรวดเร็ว และปลอดภัย	- สายบ้านหนองขุ่นใหญ่ ต.หนองขุ่นใหญ่ อ.หนองพอก – บ้านนาสีไผ่ ต.พรมสวรรค์ อ.โพนทอง ขนาดผิวจราจรกว้าง 6.00 เมตร ยาว 3,000 เมตร หน้า 0.40 เมตร เริ่มต้น 16°13'56.0"N 104°08'05.7"E สิ้นสุด 16°13'52.6"N 104°04'13.1"E	-	-	-	-	9,540,000	ระยะทาง ความยาวของ ถนนที่ ปรับปรุงตาม มาตรฐาน งานทาง	การสัญจรไป- มาของ ประชาชนมี ความสะดวก รวดเร็วและ ปลอดภัย	กองช่าง
59	ก่อสร้างถนนลาดยาง	”	- สายบ้านเมืองหงส์ ต.เมืองหงส์ – บ้านโคกล่าม ต.โคกล่าม อ.จตุรพักตรพิมาน ขนาดผิวจราจรกว้าง 6.00 เมตร ยาว 2,000 เมตร เริ่มต้น 15°52'24.7"N 103°29'54.2"E สิ้นสุด 15°54'18.3"N 103°31'53.2"E	-	-	-	-	6,360,000	”	”	”
60	ก่อสร้างถนนลาดยาง	”	- จากถนน อบจ.รอ. 1004 บ้านหัวช้าง ต.หัวช้าง – บ้านลิ้นฟ้า ต.ลิ้นฟ้า อ.จตุรพักตรพิมาน ขนาดผิวจราจรกว้าง 7.00 เมตร ยาว 590 เมตร เริ่มต้น 15°51'28.8"N 103°34'42.5"E สิ้นสุด 15°46'34.1"N 103°26'41.4"E	-	-	-	-	2,188,000	”	”	”

ยุทธศาสตร์จังหวัดร้อยเอ็ดที่ 2 ยุทธศาสตร์การท่องเที่ยว การบริการ การค้าและการลงทุน

- ยุทธศาสตร์การพัฒนาขององค์กรปกครองส่วนท้องถิ่นในเขตจังหวัดร้อยเอ็ดที่ 1 การพัฒนาโครงสร้างพื้นฐาน

1. ยุทธศาสตร์การพัฒนาด้านโครงสร้างพื้นฐาน

1.1 แผนงานอุตสาหกรรมและการโยธา

แบบ ผ.02

ที่	โครงการ/ กิจกรรม	วัตถุประสงค์	เป้าหมาย (ผลผลิตของโครงการ)	งบประมาณและที่ผ่านมา					ตัวชี้วัด (KPI)	ผลที่คาดว่าจะได้รับ	หน่วยงาน รับผิดชอบ
				2561 (บาท)	2562 (บาท)	2563 (บาท)	2564 (บาท)	2565 (บาท)			
61	ก่อสร้าง ถนนลาดยาง ผิว Asphalt Concrete	เพื่อก่อสร้างถนน ในการสัญจรไป- มาของประชาชน ให้เกิดความ สะดวกรวดเร็ว และปลอดภัย	- สายบ้านโคกล่าม ม.10 ต.หนองใหญ่ อ.โพนทอง จ.ร้อยเอ็ด - ทางหลวงหมายเลข 12 อ.กุฉินารายณ์ จ.กาฬสินธุ์ ขนาดผิวจราจรกว้าง 6.00 เมตร ยาว 2,162 เมตร หนา 0.04 เมตร เริ่มต้น 16°25'06.1"N 103°57'20.9"E สิ้นสุด 16°26'11.4"N 103°56'42.5"	-	-	-	-	7,500,000	ระยะทาง ความยาวของ ถนนที่ ปรับปรุงตาม มาตรฐาน งานทาง	การสัญจรไป- มาของ ประชาชนมี ความสะดวก รวดเร็วและ ปลอดภัย	กองช่าง
62	ก่อสร้าง ถนนลาดยาง ผิว Asphalt Concrete	"	- สายบ้านเขว้าเหล่า ม.2 ต.รอบเมือง อ.เมืองร้อยเอ็ด - บ้านหนองเต่า ต.หนองไผ่ อ.ธวัชบุรี ขนาดผิวจราจรกว้าง 5.00 - 6.00 เมตร ยาว 3,100 เมตร หนา 0.04 เมตร เริ่มต้น 16°01'25.9"N 103°41'24.6"E สิ้นสุด 16°00'23.3"N 103°42'09.1"	-	-	-	-	12,000,000	"	"	"
63	ก่อสร้าง ถนนลาดยาง ผิว Asphalt Concrete	"	- สายบ้านหนองบอน ต.หนองแก้ว อ.เมือง ร้อยเอ็ด - บ้านดู่ ต.บ้านดู่ อ.อาจสามารถ ขนาดผิวจราจรกว้าง 6.00 เมตร ยาว 2,850 เมตร หนา 0.04 เมตร เริ่มต้น 15°55'31.1"N 103°41'51.3"E สิ้นสุด 15°54'50.4"N 103°43'06.2"	-	-	-	-	10,000,000	"	"	"

ยุทธศาสตร์จังหวัดร้อยเอ็ดที่ 2 ยุทธศาสตร์การท่องเที่ยว การบริการ การค้าและการลงทุน

- ยุทธศาสตร์การพัฒนาขององค์กรปกครองส่วนท้องถิ่นในเขตจังหวัดร้อยเอ็ดที่ 1 การพัฒนาโครงสร้างพื้นฐาน

1. ยุทธศาสตร์การพัฒนาด้านโครงสร้างพื้นฐาน

1.1 แผนงานอุตสาหกรรมและการโยธา

แบบ ผ.02

ที่	โครงการ/ กิจกรรม	วัตถุประสงค์	เป้าหมาย (ผลผลิตของโครงการ)	งบประมาณและที่ผ่านมา					ตัวชี้วัด (KPI)	ผลที่คาดว่าจะได้รับ	หน่วยงาน รับผิดชอบ
				2561 (บาท)	2562 (บาท)	2563 (บาท)	2564 (บาท)	2565 (บาท)			
64	ก่อสร้าง ถนนลาดยาง	เพื่อก่อสร้างถนน ในการสัญจรไป- มาของประชาชน ให้เกิดความ สะดวกรวดเร็ว และปลอดภัย	- สายบ้านตบเต่า – บ้านหนองหุง ต.ขอนแก่น - บ้านดงลาน ต.ดงลาน อ.เมืองร้อยเอ็ด ขนาดผิวจราจรกว้าง 5.00 เมตร ยาว 1,000 เมตร เริ่มต้น 16°01'47.8"N 103°35'49.9"E สิ้นสุด 16°02'40.0"N 103°35'25.1"E	-	-	-	-	4,000,000	ระยะทาง ความยาวของ ถนนที่ ปรับปรุงตาม มาตรฐาน งานทาง	การสัญจรไป- มาของ ประชาชนมี ความสะดวก รวดเร็วและ ปลอดภัย	กองช่าง
65	ก่อสร้าง ถนนลาดยาง ผิว Asphalt Concrete	”	- สายบ้านชีเหล็กซ้าย ต.สิงห์โคก – ทางหลวง หมายเลข 202 อ.เกษตรวิสัย ขนาดผิวจราจรกว้าง 6.00 เมตร ยาว 2,400 เมตร เริ่มต้น 15°40'59.9"N 103°39'14.2"E สิ้นสุด 15°38'41.6"N 103°40'20.6"E	-	-	-	-	7,128,000	”	”	”
66	ก่อสร้าง ถนนลาดยาง ผิว Asphalt Concrete	”	- สายบ้านสวนอ้อย - บ้านยางสินไชย ต.เมืองน้อย - ทางหลวงหมายเลข 2043 อ.ธวัชบุรี ขนาดผิวจราจรกว้าง 5.00 เมตร ยาว 1,100 เมตร หนา 0.04 เมตร เริ่มต้น 15°58'07.6"N 103°46'56.2"E สิ้นสุด 15°57'03.2"N 103°47'15.7"E	-	-	-	-	3,000,000	”	”	”



ยุทธศาสตร์จังหวัดร้อยเอ็ดที่ 2 ยุทธศาสตร์การท่องเที่ยว การบริการ การค้าและการลงทุน

- ยุทธศาสตร์การพัฒนาขององค์กรปกครองส่วนท้องถิ่นในเขตจังหวัดร้อยเอ็ดที่ 1 การพัฒนาโครงสร้างพื้นฐาน

1. ยุทธศาสตร์การพัฒนาด้านโครงสร้างพื้นฐาน

1.1 แผนงานอุตสาหกรรมและการโยธา

แบบ ผ.02

ที่	โครงการ/ กิจกรรม	วัตถุประสงค์	เป้าหมาย (ผลผลิตของโครงการ)	งบประมาณและที่ผ่านมา					ตัวชี้วัด (KPI)	ผลที่คาดว่าจะได้รับ	หน่วยงาน รับผิดชอบ
				2561 (บาท)	2562 (บาท)	2563 (บาท)	2564 (บาท)	2565 (บาท)			
67	ก่อสร้าง ถนนลาดยาง ผิว Asphalt Concrete	เพื่อก่อสร้างถนน ในการสัญจรไป- มาของประชาชน ให้เกิดความ สะดวกรวดเร็ว และปลอดภัย	- สายบ้านโนนเมือง ม.11 ต.ป่าสังข์ - บ้านงูเหลือม ต.ดงแดง อ.จตุรพักตรพิมาน ขนาดผิวจราจรกว้าง 5.00 เมตร ยาว 635 เมตร หน้า 0.04 เมตร เริ่มต้น 15°48'17.8"N 103°40'02.5"E สิ้นสุด 15°50'34.6"N 103°40'23.0"E	-	-	-	-	2,000,000	ระยะทาง ความยาวของ ถนนที่ ปรับปรุงตาม มาตรฐาน งานทาง	การสัญจรไป- มาของ ประชาชนมี ความสะดวก รวดเร็วและ ปลอดภัย	กองช่าง
68	ก่อสร้าง ถนนลาดยาง ผิว Asphalt Concrete	"	- สายบ้านดอนแคน ต.ศรีโคตร อ.จตุรพักตรพิมาน - บ้านหนองสังข์ ต.เหล่าหลวง อ.เกษตรวิสัย ขนาดผิวจราจรกว้าง 5.00 เมตร ยาว 975 เมตร หน้า 0.04 เมตร เริ่มต้น 15°45'42.6"N 103°33'53.3"E สิ้นสุด 15°44'33.2"N 103°33'10.9"E	-	-	-	-	3,000,000	"	"	"
69	ก่อสร้าง ถนนลาดยาง ผิว Asphalt Concrete	"	- สายบ้านสมสะอาด ม.3 ต.วาริสวัสดิ์ - ทางหลวงหมายเลข 2043 อ.พนมไพร ขนาดผิวจราจรกว้าง 5.00 เมตร ยาว 905 เมตร หน้า 0.04 เมตร เริ่มต้น 15°42'38.4"N 104°03'16.4"E สิ้นสุด 15°42'39.8"N 104°03'39.6"E	-	-	-	-	2,840,000	"	"	"

ยุทธศาสตร์จังหวัดร้อยเอ็ดที่ 2 ยุทธศาสตร์การท่องเที่ยว การบริการ การค้าและการลงทุน

- ยุทธศาสตร์การพัฒนาขององค์กรปกครองส่วนท้องถิ่นในเขตจังหวัดร้อยเอ็ดที่ 1 การพัฒนาโครงสร้างพื้นฐาน

1. ยุทธศาสตร์การพัฒนาด้านโครงสร้างพื้นฐาน

1.1 แผนงานอุตสาหกรรมและการโยธา

แบบ ผ.02

ที่	โครงการ/ กิจกรรม	วัตถุประสงค์	เป้าหมาย (ผลผลิตของโครงการ)	งบประมาณและที่ผ่านมา					ตัวชี้วัด (KPI)	ผลที่คาดว่าจะได้รับ	หน่วยงาน รับผิดชอบ
				2561 (บาท)	2562 (บาท)	2563 (บาท)	2564 (บาท)	2565 (บาท)			
70	ก่อสร้าง ถนนลาดยาง ผิว Asphalt Concrete	เพื่อก่อสร้างถนน ในการสัญจรไป- มาของประชาชน ให้เกิดความ สะดวกรวดเร็ว และปลอดภัย	- สายบ้านสว่าง ต.ศรีสว่าง - บ้านโพนทอง ต.ท่าหาดยาว อ.โพนทราย ขนาดผิวจราจรกว้าง 6.00 เมตร ยาว 810 เมตร หนา 0.04 เมตร เริ่มต้น 15°31'57.7"N 103°55'03.6"E สิ้นสุด 15°28'51.2"N 103°54'16.6"E	-	-	-	-	3,000,000	ระยะทาง ความยาวของ ถนนที่ ปรับปรุงตาม มาตรฐาน งานทาง	การสัญจรไป- มาของ ประชาชนมี ความสะดว รวดเร็วและ ปลอดภัย	กองช่าง
71	ก่อสร้าง ถนนลาดยาง ผิว Asphalt Concrete	"	- สายบ้านโนนพระ ม.6 ต.โคกสว่าง - บ้านกุดขุ่น ต.รอบเมือง อ.หนองพอก ขนาดผิวจราจรกว้าง 6.00 เมตร ยาว 1,150 เมตร หนา 0.04 เมตร เริ่มต้น 16°16'09.0"N 104°16'28.1"E สิ้นสุด 16°18'49.5"N 104°15'20.8"E	-	-	-	-	4,070,000	"	"	"
72	ก่อสร้าง ถนนลาดยาง ผิว Asphalt Concrete	"	- สายบ้านโนนหาด ม.10 ต.โหรา - บ้านดงสว่าง ม.3 ต.หนองขาม อ.อาจสามารถ ขนาดผิวจราจรกว้าง 6.00 เมตร ยาว 1,165 เมตร หนา 0.04 เมตร เริ่มต้น 15°51'46.7"N 103°48'42.2"E สิ้นสุด 15°49'39.9"N 103°49'59.1"E	-	-	-	-	3,997,000	"	"	"

ยุทธศาสตร์จังหวัดร้อยเอ็ดที่ 2 ยุทธศาสตร์การท่องเที่ยว การบริการ การค้าและการลงทุน

- ยุทธศาสตร์การพัฒนาขององค์กรปกครองส่วนท้องถิ่นในเขตจังหวัดร้อยเอ็ดที่ 1 การพัฒนาโครงสร้างพื้นฐาน

1. ยุทธศาสตร์การพัฒนาด้านโครงสร้างพื้นฐาน

1.1 แผนงานอุตสาหกรรมและการโยธา

แบบ ผ.02

ที่	โครงการ/ กิจกรรม	วัตถุประสงค์	เป้าหมาย (ผลผลิตของโครงการ)	งบประมาณและที่ผ่านมา					ตัวชี้วัด (KPI)	ผลที่คาดว่าจะได้รับ	หน่วยงาน รับผิดชอบ
				2561 (บาท)	2562 (บาท)	2563 (บาท)	2564 (บาท)	2565 (บาท)			
73	ก่อสร้าง ถนนลาดยาง ผิว Asphalt Concrete	เพื่อก่อสร้างถนน ในการสัญจรไป- มาของประชาชน ให้เกิดความ สะดวกรวดเร็ว และปลอดภัย	- สายบ้านหนองยางน้อย ม.12 ต.หนองขาม - บ้านศาลา ม.10 ต.อาจสามารถ อ.อาจสามารถ ขนาดผิวจราจรกว้าง 5.00 เมตร ยาว 1,280 เมตร หนา 0.04 เมตร เริ่มต้น 15°48'33.1"N 103°52'42.0"E สิ้นสุด 15°49'06.8"N 103°54'30.7"E	-	-	-	-	3,990,000	ระยะทาง ความยาวของ ถนนที่ ปรับปรุงตาม มาตรฐาน งานทาง	การสัญจรไป- มาของ ประชาชนมี ความสะดวก รวดเร็วและ ปลอดภัย	กองช่าง
74	ก่อสร้าง ถนนลาดยาง ผิว Asphalt Concrete	"	- สายทางหลวงแผ่นดิน 215 - บ้านดอนแคน ต.ทุ่งกุลา อ.สุวรรณภูมิ ขนาดผิวจราจรกว้าง 6.00 เมตร ยาว 895 เมตร หนา 0.04 เมตร เริ่มต้น 15°28'37.9"N 103°46'26.8"E สิ้นสุด 15°27'14.8"N 103°47'29.9"E	-	-	-	-	3,000,000	"	"	"
75	ก่อสร้าง ถนนลาดยาง ผิว Asphalt Concrete	"	- สายบ้านหนองหูลิง ต.ทุ่งศรีเมือง - บ้านหัวดง ต.จำปาขัน อ.สุวรรณภูมิ ขนาดผิวจราจรกว้าง 6.00 เมตร ยาว 922 เมตร หนา 0.04 เมตร เริ่มต้น 15°35'23.2"N 103°51'27.1"E สิ้นสุด 15°33'42.0"N 103°55'28.8"E	-	-	-	-	3,000,000	"	"	"

ยุทธศาสตร์จังหวัดร้อยเอ็ดที่ 2 ยุทธศาสตร์การท่องเที่ยว การบริการ การค้าและการลงทุน

- ยุทธศาสตร์การพัฒนาขององค์กรปกครองส่วนท้องถิ่นในเขตจังหวัดร้อยเอ็ดที่ 1 การพัฒนาโครงสร้างพื้นฐาน

1. ยุทธศาสตร์การพัฒนาด้านโครงสร้างพื้นฐาน

1.1 แผนงานอุตสาหกรรมและการโยธา

แบบ ผ.02

ที่	โครงการ/ กิจกรรม	วัตถุประสงค์	เป้าหมาย (ผลผลิตของโครงการ)	งบประมาณและที่ผ่านมา					ตัวชี้วัด (KPI)	ผลที่คาดว่าจะได้รับ	หน่วยงาน รับผิดชอบ
				2561 (บาท)	2562 (บาท)	2563 (บาท)	2564 (บาท)	2565 (บาท)			
76	ก่อสร้าง ถนนลาดยาง ผิว Asphalt Concrete	เพื่อก่อสร้างถนน ในการสัญจรไป- มาของประชาชน ให้เกิดความ สะดวกรวดเร็ว และปลอดภัย	- สายบ้านเมืองสรวง ม.6 ต.เมืองสรวง – ทางหลวงหมายเลข 215 (สายร้อยเอ็ด – สุวรรณภูมิ) บ้านหนองผือ ม.1 ต.หนองผือ อ.เมืองสรวง ขนาดผิวจราจรกว้าง 5.00 เมตร ยาว 2,635 เมตร หนา 0.04 เมตร เริ่มต้น 15°48'46.0"N 103°44'22.4"E สิ้นสุด 15°47'52.0"N 103°43'40.8"E	-	-	-	-	8,630,000	ระยะทาง ความยาวของ ถนนที่ ปรับปรุงตาม มาตรฐาน งานทาง	การสัญจรไป- มาของ ประชาชนมี ความสะดวก รวดเร็วและ ปลอดภัย	กองช่าง
77	ก่อสร้าง ถนนลาดยาง ผิว Asphalt Concrete	”	- สายบ้านหนองมะเขือ ม.9 ต.สระบัว – บ้านโนนเจริญ ม.10 ต.โนนสง่า อ.ปทุมรัตต์ ขนาดผิวจราจรกว้าง 5.00 เมตร ยาว 2,110 เมตร หนา 0.04 เมตร เริ่มต้น 15°34'11.1"N 103°21'36.3"E สิ้นสุด 15°35'13.8"N 103°21'55.4"E	-	-	-	-	5,900,000	”	”	”
78	ก่อสร้าง ถนนลาดยาง ผิว Asphalt Concrete	”	- สายบ้านขามป้อม ม.6 ต.ชีเหล็ก – ทางหลวง รอ 3032 – เขตพื้นที่ ต.โพนสูง อ.ปทุมรัตต์ ขนาดผิวจราจรกว้าง 5.00 เมตร ยาว 1,000 เมตร หนา 0.04 เมตร เริ่มต้น 15°37'07.5"N 103°25'06.6"E สิ้นสุด 15°37'59.5"N 103°26'44.9"E	-	-	-	-	3,000,000	”	”	”

ยุทธศาสตร์จังหวัดร้อยเอ็ดที่ 2 ยุทธศาสตร์การท่องเที่ยว การบริการ การค้าและการลงทุน

- ยุทธศาสตร์การพัฒนาขององค์กรปกครองส่วนท้องถิ่นในเขตจังหวัดร้อยเอ็ดที่ 1 การพัฒนาโครงสร้างพื้นฐาน

1. ยุทธศาสตร์การพัฒนาด้านโครงสร้างพื้นฐาน

1.1 แผนงานอุตสาหกรรมและการโยธา

แบบ ผ.02

ที่	โครงการ/ กิจกรรม	วัตถุประสงค์	เป้าหมาย (ผลผลิตของโครงการ)	งบประมาณและที่ผ่านมา					ตัวชี้วัด (KPI)	ผลที่คาดว่าจะได้รับ	หน่วยงาน รับผิดชอบ
				2561 (บาท)	2562 (บาท)	2563 (บาท)	2564 (บาท)	2565 (บาท)			
79	ก่อสร้าง ถนนลาดยาง	เพื่อก่อสร้างถนน ในการสัญจรไป- มาของประชาชน ให้เกิดความ สะดวกรวดเร็ว และปลอดภัย	- สายบ้านดอนแคน – บ้านสาหร่าย ต.ทุ่งกุลา - เขตพื้นที่ ต.ทุ่งหลวง อ.สุวรรณภูมิ ขนาดผิวจราจรกว้าง 5.00 – 6.00 เมตร ยาว 2,100 เมตร หนา 0.04 เมตร เริ่มต้น 15°26'46.1"N 103°45'47.6"E สิ้นสุด 15°26'45.1"N 103°47'34.1"E	-	-	-	-	7,056,000	ระยะทาง ความยาวของ ถนนที่ ปรับปรุงตาม มาตรฐาน งานทาง	การสัญจรไป- มาของ ประชาชนมี ความสะดวก รวดเร็วและ ปลอดภัย	กองช่าง
80	ก่อสร้าง ถนนลาดยาง ผิว Asphalt Concrete	"	- สายบ้านปลาค้าว ต.จำปาขัน – ทางหลวง หมายเลข 202 อ.สุวรรณภูมิ ขนาดผิวจราจรกว้าง 6.00 เมตร ยาว 1,700 เมตร เริ่มต้น 15°40'40.2"N 103°56'50.3"E สิ้นสุด 15°38'12.5"N 103°53'30.4"E	-	-	-	2,580,000	3,000,000	"	"	"
81	ก่อสร้าง ถนนลาดยาง ผิว Asphalt Concrete	"	- สายบ้านแดง ต.ช้างเผือก – บ้านหนองแล้ง ต.ห้วยหินลาด อ.สุวรรณภูมิ ขนาดผิวจราจรกว้าง 6.00 เมตร ยาว 1,700 เมตร เริ่มต้น 15°42'37.1"N 103°54'28.8"E สิ้นสุด 15°41'22.6"N 103°54'57.2"E	-	-	-	-	6,390,000	"	"	"

ยุทธศาสตร์จังหวัดร้อยเอ็ดที่ 2 ยุทธศาสตร์การท่องเที่ยว การบริการ การค้าและการลงทุน

- ยุทธศาสตร์การพัฒนาขององค์กรปกครองส่วนท้องถิ่นในเขตจังหวัดร้อยเอ็ดที่ 1 การพัฒนาโครงสร้างพื้นฐาน

1. ยุทธศาสตร์การพัฒนาด้านโครงสร้างพื้นฐาน

1.1 แผนงานอุตสาหกรรมและการโยธา

แบบ ผ.02

ที่	โครงการ/ กิจกรรม	วัตถุประสงค์	เป้าหมาย (ผลผลิตของโครงการ)	งบประมาณและที่ผ่านมา					ตัวชี้วัด (KPI)	ผลที่คาดว่าจะได้รับ	หน่วยงาน รับผิดชอบ
				2561 (บาท)	2562 (บาท)	2563 (บาท)	2564 (บาท)	2565 (บาท)			
82	ซ่อมแซม ถนนลาดยาง	เพื่อซ่อมแซมถนน ในการสัญจรไป- มาของประชาชน ให้เกิดความ สะดวกรวดเร็ว และปลอดภัย	- สายบ้านหนองบัว ต.ขามเปี้ย - บ้านโพนเฒ่า ต.อัครคณา อ.โพธิ์ชัย ขนาดผิวจราจรกว้าง 5.00 เมตร ยาว 2,500 เมตร เริ่มต้น 16°21'03.7"N 103°44'25.7"E สิ้นสุด 16°23'08.0"N 103°44'47.8"E	-	-	-	-	5,000,000	ระยะทาง ความยาวของ ถนนที่ ซ่อมแซมตาม มาตรฐานงาน ทาง	การสัญจรไป- มาของ ประชาชนมี ความสะดวก รวดเร็วและ ปลอดภัย	กองช่าง
83	ซ่อมแซม ถนนลาดยาง	"	- จากถนน อบจ.รอ.1009 บ้านโพธิ์ชัย ต.ขามเปี้ย - บ้านภูเขาทอง ต.คำพอง อ.โพธิ์ชัย ขนาดผิวจราจรกว้าง 6.00 เมตร ยาว 14,000 เมตร เริ่มต้น 16°19'33.3"N 103°46'28.5"E สิ้นสุด 16°24'14.1"N 103°51'01.0"E	-	-	-	-	42,000,000	"	"	"
84	ซ่อมแซม ถนนลาดยาง	"	- สายบ้านเชียงใหม่ ต.เชียงใหม่ อ.โพธิ์ชัย - บ้านจุมจัง ต.อุ่มเฒ่า อ.โพนทอง ขนาดผิวจราจรกว้าง 6.00 เมตร ยาว 3,000 เมตร เริ่มต้น 16°14'26.5"N 103°49'33.3"E สิ้นสุด 16°15'13.9"N 103°51'07.5"E	-	-	-	-	18,000,000	"	"	"



ยุทธศาสตร์จังหวัดร้อยเอ็ดที่ 2 ยุทธศาสตร์การท่องเที่ยว การบริการ การค้าและการลงทุน

- ยุทธศาสตร์การพัฒนาขององค์กรปกครองส่วนท้องถิ่นในเขตจังหวัดร้อยเอ็ดที่ 1 การพัฒนาโครงสร้างพื้นฐาน

1. ยุทธศาสตร์การพัฒนาด้านโครงสร้างพื้นฐาน

1.1 แผนงานอุตสาหกรรมและการโยธา

แบบ ผ.02

ที่	โครงการ/ กิจกรรม	วัตถุประสงค์	เป้าหมาย (ผลผลิตของโครงการ)	งบประมาณและที่ผ่านมา					ตัวชี้วัด (KPI)	ผลที่คาดว่าจะได้รับ	หน่วยงาน รับผิดชอบ
				2561 (บาท)	2562 (บาท)	2563 (บาท)	2564 (บาท)	2565 (บาท)			
85	ซ่อมแซม ถนนลาดยาง	เพื่อซ่อมแซมถนน ในการสัญจรไป- มาของประชาชน ให้เกิดความ สะดวกรวดเร็ว และปลอดภัย	- จากถนน อบจ.รอ.1046 บ้านธาตุจอมศรี ต.คำพอง อ.โพธิ์ชัย จ.ร้อยเอ็ด – บ้านด่านแต่ จ.กาฬสินธุ์ (ช่วงบ้านอัครคะ - บ้านโพนเดมา) ขนาดผิวจราจรกว้าง 6.00 เมตร ยาว 3,000 เมตร หนา 0.04 เมตร เริ่มต้น 16°23'08.7"N 103°44'47.5"E สิ้นสุด 16°23'27.5"N 103°43'42.2"E	-	-	-	-	18,000,000	ระยะทาง ความยาว ของถนนที่ ก่อสร้างตาม มาตรฐาน งานทาง	การสัญจรไป- มาของ ประชาชนมี ความสะดวก รวดเร็วและ ปลอดภัย	กองช่าง
86	ซ่อมแซม ถนนลาดยาง	”	- สายบ้านหนองนาโท – บ้านหนองแวงใหญ่ ต.ขามเปี้ย – บ้านโนนใหญ่ ต.คำพอง อ.โพธิ์ชัย ขนาดผิวจราจรกว้าง 6.00 เมตร ยาว 5,000 เมตร เริ่มต้น 16°21'13.8"N 103°46'33.1"E สิ้นสุด 16°24'19.4"N 103°47'54.6"E	-	-	-	-	30,000,000	”	”	”

## ยุทธศาสตร์จังหวัดร้อยเอ็ดที่ 2 ยุทธศาสตร์การท่องเที่ยว การบริการ การค้าและการลงทุน

- ยุทธศาสตร์การพัฒนาขององค์กรปกครองส่วนท้องถิ่นในเขตจังหวัดร้อยเอ็ดที่ 1 การพัฒนาโครงสร้างพื้นฐาน

## 1. ยุทธศาสตร์การพัฒนาด้านโครงสร้างพื้นฐาน

## 1.1 แผนงานอุตสาหกรรมและการโยธา

แบบ ผ.02

ที่	โครงการ/ กิจกรรม	วัตถุประสงค์	เป้าหมาย (ผลผลิตของโครงการ)	งบประมาณและที่ผ่านมา					ตัวชี้วัด (KPI)	ผลที่คาดว่าจะได้รับ	หน่วยงาน รับผิดชอบ
				2561 (บาท)	2562 (บาท)	2563 (บาท)	2564 (บาท)	2565 (บาท)			
87	ปรับปรุง ถนน ลาดยาง	เพื่อปรับปรุงถนน ในการสัญจรไป- มาของประชาชน ให้เกิดความ สะดวกรวดเร็ว และปลอดภัย	- จากทางหลวงหมายเลข 23 – บ้านดงสอง – บ้านเหล่าตำบล ต.สีแก้ว อ.เมืองร้อยเอ็ด ขนาดผิวจราจรกว้าง 6.00 เมตร ยาว 3,000 เมตร เริ่มต้น 16°06'21.2"N 103°30'59.8"E สิ้นสุด 16°08'24.7"N 103°31'50.3"E	-	-	-	-	9,000,000	ระยะทาง ความยาว ของถนนที่ ปรับปรุง ตามมาตรฐาน งานทาง	การสัญจรไป- มาของ ประชาชนมี ความสะดวก รวดเร็วและ ปลอดภัย	กองช่าง
88	ปรับปรุง ถนน ลาดยาง	”	- สายบ้านท่านคร เขตเทศบาลเมืองร้อยเอ็ด – บ้านโนนงาม ต.เหนือเมือง อ.เมืองร้อยเอ็ด ขนาดผิวจราจรกว้าง 6.00 เมตร ยาว 800 เมตร เริ่มต้น 16°03'54.5"N 103°37'30.7"E สิ้นสุด 16°04'00.6"N 103°37'11.3"E	-	-	-	-	1,500,000	”	”	”
89	ปรับปรุง ถนน ลาดยาง	”	- สายบ้านสีแก้ว ต.สีแก้ว อ.เมืองร้อยเอ็ด – บ้านอนามย์ ต.ผักแว่น อ.จังหาร ขนาดผิวจราจรกว้าง 6.00 เมตร ยาว 1,500 เมตร เริ่มต้น 16°08'48.1"N 103°32'40.1"E สิ้นสุด 16°09'54.6"N 103°32'33.1"E	-	-	-	-	4,000,000	”	”	”

ยุทธศาสตร์จังหวัดร้อยเอ็ดที่ 2 ยุทธศาสตร์การท่องเที่ยว การบริการ การค้าและการลงทุน

- ยุทธศาสตร์การพัฒนาขององค์กรปกครองส่วนท้องถิ่นในเขตจังหวัดร้อยเอ็ดที่ 1 การพัฒนาโครงสร้างพื้นฐาน

1. ยุทธศาสตร์การพัฒนาด้านโครงสร้างพื้นฐาน

1.1 แผนงานอุตสาหกรรมและการโยธา

แบบ ผ.02

ที่	โครงการ/ กิจกรรม	วัตถุประสงค์	เป้าหมาย (ผลผลิตของโครงการ)	งบประมาณและที่ผ่านมา					ตัวชี้วัด (KPI)	ผลที่คาดว่าจะได้รับ	หน่วยงาน รับผิดชอบ
				2561 (บาท)	2562 (บาท)	2563 (บาท)	2564 (บาท)	2565 (บาท)			
90	ปรับปรุง ถนน ลาดยาง	เพื่อปรับปรุงถนน ในการสัญจรไป- มาของประชาชน ให้เกิดความ สะดวกรวดเร็ว และปลอดภัย	- สายบ้านหนองเทิง ต.หนองแวง – ถนนเลี่ยงเมือง 232 อ.เมืองร้อยเอ็ด ขนาดผิวจราจรกว้าง 6.00 เมตร ยาว 2,000 เมตร เริ่มต้น 16°04'59.0"N 103°36'13.4"E สิ้นสุด 16°05'07.4"N 103°37'02.9"E	-	-	-	-	6,000,000	ระยะทาง ความยาว ของถนนที่ ปรับปรุง ตามมาตรฐาน งานทาง	การสัญจรไป- มาของ ประชาชนมี ความสะดวก รวดเร็วและ ปลอดภัย	กองช่าง
91	ปรับปรุง ถนน ลาดยาง	"	- สายบ้านแวง ต.หนองแวง – ถนนเลี่ยงเมือง 232 อ.เมืองร้อยเอ็ด ขนาดผิวจราจรกว้าง 6.00 เมตร ยาว 3,000 เมตร เริ่มต้น 16°06'02.6"N 103°36'33.9"E สิ้นสุด 16°05'07.4"N 103°37'02.9"E	-	-	-	-	9,000,000	"	"	"
92	ปรับปรุง ถนน ลาดยาง	"	- สายบ้านเขวา ต.หนองแวง – บ้านสีแก้ว ต.สีแก้ว อ.เมืองร้อยเอ็ด ขนาดผิวจราจรกว้าง 6.00 เมตร ยาว 2,000 เมตร เริ่มต้น 16°06'53.8"N 103°34'31.4"E สิ้นสุด 16°06'13.7"N 103°34'21.2"E	-	-	-	-	6,000,000	"	"	"

ยุทธศาสตร์จังหวัดร้อยเอ็ดที่ 2 ยุทธศาสตร์การท่องเที่ยว การบริการ การค้าและการลงทุน

- ยุทธศาสตร์การพัฒนาขององค์กรปกครองส่วนท้องถิ่นในเขตจังหวัดร้อยเอ็ดที่ 1 การพัฒนาโครงสร้างพื้นฐาน

1. ยุทธศาสตร์การพัฒนาด้านโครงสร้างพื้นฐาน

1.1 แผนงานอุตสาหกรรมและการโยธา

แบบ ผ.02

ที่	โครงการ/ กิจกรรม	วัตถุประสงค์	เป้าหมาย (ผลผลิตของโครงการ)	งบประมาณและที่ผ่านมา					ตัวชี้วัด (KPI)	ผลที่คาดว่าจะได้รับ	หน่วยงาน รับผิดชอบ
				2561 (บาท)	2562 (บาท)	2563 (บาท)	2564 (บาท)	2565 (บาท)			
93	ปรับปรุง ถนน ลาดยาง	เพื่อปรับปรุงถนน ในการสัญจรไป- มาของประชาชน ให้เกิดความ สะดวกรวดเร็ว และปลอดภัย	- สายบ้านแดง ต.เหนือเมือง อ.เมืองร้อยเอ็ด - บ้านหมูนัน ต.หมูนัน อ.เชียงขวัญ ขนาดผิวจราจรกว้าง 6.00 เมตร ยาว 2,000 เมตร เริ่มต้น 16°06'38.6"N 103°40'52.6"E สิ้นสุด 16°06'26.2"N 103°41'15.5"E	-	-	-	-	6,000,000	ระยะทาง ความยาว ของถนนที่ ปรับปรุง ตามมาตรฐาน งานทาง	การสัญจรไป- มาของ ประชาชนมี ความสะดวก รวดเร็วและ ปลอดภัย	กองช่าง
94	ปรับปรุง ถนน ลาดยาง บนพื้นที่ทาง คสล.	"	- สายบ้านเปลือย - บ้านหัวแฮด ต.รอบเมือง - เขตเทศบาลเมืองร้อยเอ็ด อ.เมืองร้อยเอ็ด ขนาดผิวจราจรกว้าง 6.00 เมตร ยาว 3,000 เมตร เริ่มต้น 16°01'36.7"N 103°39'22.0"E สิ้นสุด 16°01'56.6"N 103°40'54.7"E	-	-	-	-	4,000,000	"	"	"
95	ปรับปรุง ถนน ลาดยาง	"	- สายบ้านสังข์ - บ้านเหล่าตำแย ต.สีแก้ว - ทางหลวงหมายเลข 23 อ.เมืองร้อยเอ็ด ขนาดผิวจราจรกว้าง 6.00 เมตร ยาว 450 เมตร เริ่มต้น 16°08'52.3"N 103°31'51.2"E สิ้นสุด 16°08'36.9"N 103°31'54.9"E	-	-	-	-	1,000,000	"	"	"

ยุทธศาสตร์จังหวัดร้อยเอ็ดที่ 2 ยุทธศาสตร์การท่องเที่ยว การบริการ การค้าและการลงทุน

- ยุทธศาสตร์การพัฒนาขององค์กรปกครองส่วนท้องถิ่นในเขตจังหวัดร้อยเอ็ดที่ 1 การพัฒนาโครงสร้างพื้นฐาน

1. ยุทธศาสตร์การพัฒนาด้านโครงสร้างพื้นฐาน

1.1 แผนงานอุตสาหกรรมและการโยธา

แบบ ผ.02

ที่	โครงการ/ กิจกรรม	วัตถุประสงค์	เป้าหมาย (ผลผลิตของโครงการ)	งบประมาณและที่ผ่านมา					ตัวชี้วัด (KPI)	ผลที่คาดว่าจะได้รับ	หน่วยงาน รับผิดชอบ
				2561 (บาท)	2562 (บาท)	2563 (บาท)	2564 (บาท)	2565 (บาท)			
96	ปรับปรุง ถนนลาดยาง	เพื่อปรับปรุงถนน ในการสัญจรไป- มาของประชาชน ให้เกิดความ สะดวกรวดเร็ว และปลอดภัย	- สายบ้านพิมพิสาร ต.สีแก้ว – ทางหลวงหมายเลข 23 อ.เมืองร้อยเอ็ด ขนาดผิวจราจรกว้าง 5.00 เมตร ยาว 1,000 เมตร เริ่มต้น 16°06'57.1"N 103°29'43.9"E สิ้นสุด 16°06'37.1"N 103°30'26.1"E	-	-	-	-	2,500,000	ระยะทาง ความยาว ของถนนที่ ปรับปรุง ตามมาตรฐาน งานทาง	การสัญจรไป- มาของ ประชาชนมี ความสะดวก รวดเร็วและ ปลอดภัย	กองช่าง
97	ปรับปรุง ถนนลาดยาง	”	- สายบ้านดงคุย ต.สีแก้ว – ทางหลวงหมายเลข 23 อ.เมืองร้อยเอ็ด ขนาดผิวจราจรกว้าง 5.00 เมตร ยาว 700 เมตร เริ่มต้น 16°07'13.4"N 103°29'49.0"E สิ้นสุด 16°06'57.1"N 103°29'43.9"E	-	-	-	-	1,500,000	”	”	”
98	ปรับปรุง ถนนลาดยาง	”	- สายบ้านเขวา ต.หนองแวง อ.เมืองร้อยเอ็ด – บ้านแคน ต.จันทาร อ.จันทาร ขนาดผิวจราจรกว้าง 6.00 เมตร ยาว 1,000 เมตร เริ่มต้น 16°07'03.9"N 103°34'34.7"E สิ้นสุด 16°07'50.6"N 103°34'42.4"E	-	-	-	-	3,000,000	”	”	”

## ยุทธศาสตร์จังหวัดร้อยเอ็ดที่ 2 ยุทธศาสตร์การท่องเที่ยว การบริการ การค้าและการลงทุน

- ยุทธศาสตร์การพัฒนาขององค์กรปกครองส่วนท้องถิ่นในเขตจังหวัดร้อยเอ็ดที่ 1 การพัฒนาโครงสร้างพื้นฐาน

## 1. ยุทธศาสตร์การพัฒนาด้านโครงสร้างพื้นฐาน

## 1.1 แผนงานอุตสาหกรรมและการโยธา

แบบ ผ.02

ที่	โครงการ/ กิจกรรม	วัตถุประสงค์	เป้าหมาย (ผลผลิตของโครงการ)	งบประมาณและที่ผ่านมา					ตัวชี้วัด (KPI)	ผลที่คาดว่าจะได้รับ	หน่วยงาน รับผิดชอบ
				2561 (บาท)	2562 (บาท)	2563 (บาท)	2564 (บาท)	2565 (บาท)			
99	ปรับปรุง ถนนลาดยาง ผิวจราจร Asphaltic Concrete	เพื่อปรับปรุงถนน ในการสัญจรไป- มาของประชาชน ให้เกิดความ สะดวกรวดเร็ว และปลอดภัย	- จากถนน อบจ.ร.อ.1052 บ้านหนองแก้ว ต.หนองแก้ว – บ้านแคนใหญ่ ต.แคนใหญ่ อ.เมืองร้อยเอ็ด ขนาดผิวจราจรกว้าง 6.00 เมตร ยาว 3,400 เมตร หนา 0.04 เมตร เริ่มต้น 15°56'07.9"N 103°40'43.4"E สิ้นสุด 15°53'16.3"N 103°40'24.6"E	-	-	-	-	7,580,000	ระยะทาง ความยาว ของถนนที่ ปรับปรุง ตามมาตรฐาน งานทาง	การสัญจรไป- มาของ ประชาชนมี ความสะดวก รวดเร็วและ ปลอดภัย	กองช่าง
100	ปรับปรุง ถนนลาดยาง ผิวจราจร Asphaltic Concrete	”	- จากแยกทางหลวงหมายเลข 214 – บ้านสงเปลือย ต.เมืองทอง อ.เมืองร้อยเอ็ด ขนาดผิวจราจรกว้าง 6.00 เมตร ยาว 2,600 เมตร หนา 0.04 เมตร เริ่มต้น 15°54'45.5"N 103°36'14.3"E สิ้นสุด 15°55'07.1"N 103°34'36.9"E	-	-	-	-	7,720,000	”	”	”
101	ปรับปรุง ถนนลาดยาง ผิวจราจร Asphaltic Concrete	”	- สายบ้านปอภาร ต.ปอภาร อ.เมืองร้อยเอ็ด – บ้านหนองคูคำ ต.สวนจิก อ.ศรีสมเด็จ ขนาดผิวจราจรกว้าง 5.00 เมตร ยาว 1,100 เมตร หนา 0.04 เมตร เริ่มต้น 16°04'27.1"N 103°30'57.3"E สิ้นสุด 16°03'19.0"N 103°29'39.6"E	-	-	-	-	1,800,000	”	”	”

ยุทธศาสตร์จังหวัดร้อยเอ็ดที่ 2 ยุทธศาสตร์การท่องเที่ยว การบริการ การค้าและการลงทุน

- ยุทธศาสตร์การพัฒนาขององค์กรปกครองส่วนท้องถิ่นในเขตจังหวัดร้อยเอ็ดที่ 1 การพัฒนาโครงสร้างพื้นฐาน

1. ยุทธศาสตร์การพัฒนาด้านโครงสร้างพื้นฐาน

1.1 แผนงานอุตสาหกรรมและการโยธา

แบบ ผ.02

ที่	โครงการ/ กิจกรรม	วัตถุประสงค์	เป้าหมาย (ผลผลิตของโครงการ)	งบประมาณและที่ผ่านมา					ตัวชี้วัด (KPI)	ผลที่คาดว่าจะได้รับ	หน่วยงาน รับผิดชอบ
				2561 (บาท)	2562 (บาท)	2563 (บาท)	2564 (บาท)	2565 (บาท)			
102	ปรับปรุง ถนนลาดยาง ผิวจราจร Asphaltic Concrete	เพื่อปรับปรุงถนน ในการสัญจรไป- มาของประชาชน ให้เกิดความ สะดวกรวดเร็ว และปลอดภัย	- จากแยกทางหลวงหมายเลข 23 - บ้านโคกพิลา ต.ปอภาร อ.เมืองร้อยเอ็ด ขนาดผิวจราจรกว้าง 6.00 เมตร ยาว 1,100 เมตร หนา 0.04 เมตร เริ่มต้น 16°05'08.4"N 103°33'43.8"E สิ้นสุด 16°03'50.6"N 103°32'49.7"E	-	-	-	-	2,370,000	ระยะทาง ความยาว ของถนนที่ ปรับปรุง ตามมาตรฐาน งานทาง	การสัญจรไป- มาของ ประชาชนมี ความสะดวก รวดเร็วและ ปลอดภัย	กองช่าง
103	ปรับปรุง ถนนลาดยาง ผิวจราจร Asphaltic Concrete	"	- จากถนน อบจ.รอ.1076 บ้านหนองพุก ต.ขอนแก่น - บ้านเหล่าใหญ่ ต.ดงลาน อ.เมืองร้อยเอ็ด ขนาดผิวจราจรกว้าง 6.00 เมตร ยาว 1,800 เมตร หนา 0.04 เมตร เริ่มต้น 16°02'40.1"N 103°36'55.5"E สิ้นสุด 16°01'56.6"N 103°36'19.9"E	-	-	-	-	3,880,000	"	"	"
104	ปรับปรุง ถนนลาดยาง ผิวจราจร Asphaltic Concrete	"	- จากถนน อบจ.รอ.1078 บ้านโนนสะอาด ต.ขอนแก่น อ.เมืองร้อยเอ็ด - บ้านเมืองเปลือย ต.เมืองเปลือย อ.ศรีสมเด็จ ขนาดผิวจราจรกว้าง 6.00 เมตร ยาว 5,500 เมตร หนา 0.04 เมตร เริ่มต้น 16°00'38.9.5"N 103°35'54.4"E สิ้นสุด 16°00'22.0"N 103°33'01.8"E	-	-	-	-	11,880,000	"	"	"



ยุทธศาสตร์จังหวัดร้อยเอ็ดที่ 2 ยุทธศาสตร์การท่องเที่ยว การบริการ การค้าและการลงทุน

- ยุทธศาสตร์การพัฒนาขององค์กรปกครองส่วนท้องถิ่นในเขตจังหวัดร้อยเอ็ดที่ 1 การพัฒนาโครงสร้างพื้นฐาน

1. ยุทธศาสตร์การพัฒนาด้านโครงสร้างพื้นฐาน

1.1 แผนงานอุตสาหกรรมและการโยธา

แบบ ผ.02

ที่	โครงการ/ กิจกรรม	วัตถุประสงค์	เป้าหมาย (ผลผลิตของโครงการ)	งบประมาณและที่ผ่านมา					ตัวชี้วัด (KPI)	ผลที่คาดว่าจะได้รับ	หน่วยงาน รับผิดชอบ
				2561 (บาท)	2562 (บาท)	2563 (บาท)	2564 (บาท)	2565 (บาท)			
105	ปรับปรุง ถนนลาดยาง ผิวจราจร Asphaltic Concrete	เพื่อปรับปรุงถนน ในการสัญจรไป- มาของประชาชน ให้เกิดความ สะดวกรวดเร็ว และปลอดภัย	- สายบ้านเหล่าโนนทัน ต.หนองแก้ว – บ้านเมืองเปลือย ต.แคนใหญ่ อ.เมืองร้อยเอ็ด ขนาดผิวจราจรกว้าง 5.00 เมตร ยาว 4,400 เมตร หนา 0.04 เมตร เริ่มต้น 15°56'14.7"N 103°38'56.2"E สิ้นสุด 15°53'27.7"N 103°38'43.5"E	-	-	-	-	7,920,000	ระยะทาง ความยาว ของถนนที่ ปรับปรุง ตามมาตรฐาน งานทาง	การสัญจรไป- มาของ ประชาชนมี ความสะดวก รวดเร็วและ ปลอดภัย	กองช่าง
106	ปรับปรุง ถนนผิวทาง	”	- สายบ้านหนองนาสร้าง - ถนนเลียงเมือง – บ้านโนนงาม ต.เหนือเมือง อ.เมืองร้อยเอ็ด ขนาดผิวจราจรกว้าง 6.00 เมตร ยาว 500 เมตร เริ่มต้น 16°05'05.8"N 103°37'34.6"E สิ้นสุด 16°05'21.8"N 103°37'24.2"E	-	-	-	-	1,000,000	”	”	”
107	ปรับปรุง ถนนลาดยาง ผิวจราจร Asphaltic Concrete	”	- สายบ้านหนองผือ – บ้านป่ายาง ต.โนนตาล อ.เมืองร้อยเอ็ด ขนาดผิวจราจรกว้าง 5.00 เมตร ยาว 2,200 เมตร หนา 0.04 เมตร เริ่มต้น 15°57'49.4"N 103°40'55.4"E สิ้นสุด 15°57'50.1"N 103°42'10.5"E	-	-	-	-	4,300,000	”	”	”

ยุทธศาสตร์จังหวัดร้อยเอ็ดที่ 2 ยุทธศาสตร์การท่องเที่ยว การบริการ การค้าและการลงทุน

- ยุทธศาสตร์การพัฒนาขององค์กรปกครองส่วนท้องถิ่นในเขตจังหวัดร้อยเอ็ดที่ 1 การพัฒนาโครงสร้างพื้นฐาน

1. ยุทธศาสตร์การพัฒนาด้านโครงสร้างพื้นฐาน

1.1 แผนงานอุตสาหกรรมและการโยธา

แบบ ผ.02

ที่	โครงการ/ กิจกรรม	วัตถุประสงค์	เป้าหมาย (ผลผลิตของโครงการ)	งบประมาณและที่ผ่านมา					ตัวชี้วัด (KPI)	ผลที่คาดว่าจะได้รับ	หน่วยงาน รับผิดชอบ
				2561 (บาท)	2562 (บาท)	2563 (บาท)	2564 (บาท)	2565 (บาท)			
108	ปรับปรุง ถนนลาดยาง ผิวจราจร Asphaltic Concrete	เพื่อปรับปรุงถนน ในการสัญจรไป- มาของประชาชน ให้เกิดความ สะดวกรวดเร็ว และปลอดภัย	- จากถนน อบจ.รอ.1036 สายบ้านหนองผึ้ง ต.หนองแวง - บ้านโพนสะอาด ต.เหล่าหลวง อ.เกษตรวิสัย ขนาดผิวจราจรกว้าง 7.00 เมตร ยาว 5,250 เมตร เริ่มต้น 15°44'25.6"N 103°34'37.5"E สิ้นสุด 15°44'06.7"N 103°32'09.4"E	-	-	-	-	13,230,000	ระยะทาง ความยาว ของถนนที่ ปรับปรุง ตามมาตรฐาน งานทาง	การสัญจรไป- มาของ ประชาชนมี ความสะดวก รวดเร็วและ ปลอดภัย	กองช่าง
109	ปรับปรุง ถนนลาดยาง ผิวจราจร Asphaltic Concrete	”	- จากถนน อบจ.รอ.1037 สายบ้านหนองแวง ต.เกษตรวิสัย - บ้านอุ่มเม่า ต.เหล่าหลวง อ.เกษตรวิสัย ขนาดผิวจราจรกว้าง 7.00 เมตร ยาว 2,000 เมตร เริ่มต้น 15°39'45.1"N 103°34'45.3"E สิ้นสุด 15°41'53.4"N 103°33'04.5"E	-	-	-	-	5,040,000	”	”	”
110	ปรับปรุง ถนนลาดยาง ผิวจราจร Asphaltic Concrete	”	- จากถนน อบจ.รอ.1055 สายบ้านสิงห์ไคล ต.เหล่าหลวง - บ.โพนเงิน ต.เมืองบัว อ.เกษตรวิสัย ขนาดผิวจราจรกว้าง 6.00 เมตร ยาว 11,875 เมตร เริ่มต้น 15°42'03.6"N 103°32'13.2"E สิ้นสุด 15°36'11.1"N 103°31'34.1"E	-	-	-	-	25,650,000	”	”	”

ยุทธศาสตร์จังหวัดร้อยเอ็ดที่ 2 ยุทธศาสตร์การท่องเที่ยว การบริการ การค้าและการลงทุน

- ยุทธศาสตร์การพัฒนาขององค์กรปกครองส่วนท้องถิ่นในเขตจังหวัดร้อยเอ็ดที่ 1 การพัฒนาโครงสร้างพื้นฐาน

1. ยุทธศาสตร์การพัฒนาด้านโครงสร้างพื้นฐาน

1.1 แผนงานอุตสาหกรรมและการโยธา

แบบ ผ.02

ที่	โครงการ/ กิจกรรม	วัตถุประสงค์	เป้าหมาย (ผลผลิตของโครงการ)	งบประมาณและที่ผ่านมา					ตัวชี้วัด (KPI)	ผลที่คาดว่าจะได้รับ	หน่วยงาน รับผิดชอบ
				2561 (บาท)	2562 (บาท)	2563 (บาท)	2564 (บาท)	2565 (บาท)			
111	ปรับปรุง ถนนลาดยาง ผิวจราจร Asphaltic Concrete	เพื่อปรับปรุงถนน ในการสัญจรไป- มาของประชาชน ให้เกิดความ สะดวกรวดเร็ว และปลอดภัย	- จากถนน อบจ.ร.อ.1059 สายบ้านดงครั้งน้อย ต.ดงครั้งน้อย - บ้านนงเหาะ ต.ดงครั้งใหญ่ อ.เกษตรวิสัย ขนาดผิวจราจรกว้าง 6.00 เมตร ยาว 2,500 เมตร เริ่มต้น 15°30'43.2"N 103°33'23.7"E สิ้นสุด 15°29'35.1"N 103°31'53.4"E	-	-	-	-	5,400,000	ระยะทาง ความยาว ของถนนที่ ปรับปรุง ตามมาตรฐาน งานทาง	การสัญจรไป- มาของ ประชาชนมี ความสะดวก รวดเร็วและ ปลอดภัย	กองช่าง
112	ปรับปรุง ถนนลาดยาง ผิวจราจร Asphaltic Concrete	”	- จากถนน อบจ.ร.อ.1070 สายบ้านแสนสั้นน้อย - บ้านสำโรง ต.ดงครั้งน้อย อ.เกษตรวิสัย ขนาดผิวจราจรกว้าง 6.00 เมตร ยาว 2,561 เมตร เริ่มต้น 15°29'49.9"N 103°35'36.4"E สิ้นสุด 15°29'00.5"N 103°35'53.0"E	-	-	-	-	7,529,340	”	”	”
113	ปรับปรุง ถนนลาดยาง ผิวจราจร Asphaltic Concrete	”	- สายบ้านแสนสั้น ต.ดงครั้งน้อย อ.เกษตรวิสัย จ.ร้อยเอ็ด - บ้านโพนม่วง ต.ไพรขลา อ.ชุมพลบุรี จ.สุรินทร์ ขนาดผิวจราจรกว้าง 6.00 เมตร ยาว 2,500 เมตร เริ่มต้น 15°30'13.8"N 103°35'54.5"E สิ้นสุด 15°27'02.4"N 103°34'17.8"E	-	-	-	-	8,000,000	”	”	”

ยุทธศาสตร์จังหวัดร้อยเอ็ดที่ 2 ยุทธศาสตร์การท่องเที่ยว การบริการ การค้าและการลงทุน

- ยุทธศาสตร์การพัฒนาขององค์กรปกครองส่วนท้องถิ่นในเขตจังหวัดร้อยเอ็ดที่ 1 การพัฒนาโครงสร้างพื้นฐาน

1. ยุทธศาสตร์การพัฒนาด้านโครงสร้างพื้นฐาน

1.1 แผนงานอุตสาหกรรมและการโยธา

แบบ ผ.02

ที่	โครงการ/ กิจกรรม	วัตถุประสงค์	เป้าหมาย (ผลผลิตของโครงการ)	งบประมาณและที่ผ่านมา					ตัวชี้วัด (KPI)	ผลที่คาดว่าจะได้รับ	หน่วยงาน รับผิดชอบ
				2561 (บาท)	2562 (บาท)	2563 (บาท)	2564 (บาท)	2565 (บาท)			
114	ปรับปรุง ถนนลาดยาง ผิวจราจร Asphaltic Concrete	เพื่อปรับปรุงถนน ในการสัญจรไป- มาของประชาชน ให้เกิดความ สะดวกรวดเร็ว และปลอดภัย	- สายบ้านดงครั้งน้อย ต.ดงครั้งน้อย – ทางหลวงหมายเลข 214 อ.เกษตรวิสัย ขนาดผิวจราจรกว้าง 6.00 เมตร ยาว 3,000 เมตร เริ่มต้น 15°30'44.1"N 103°33'50.1"E สิ้นสุด 15°30'25.4"N 103°35'52.6"E	-	-	-	-	6,360,000	ระยะทาง ความยาว ของถนนที่ ปรับปรุง ตามมาตรฐาน งานทาง	การสัญจรไป- มาของ ประชาชนมี ความสะดวก รวดเร็วและ ปลอดภัย	กองช่าง
115	ปรับปรุง ถนนลาดยาง ผิวจราจร Asphaltic Concrete	”	- สายจากเทศบาลตำบลเกษตรวิสัย – ทางหลวงชนบท รอ.3032 อ.เกษตรวิสัย ขนาดผิวจราจรกว้าง 6.00 เมตร ยาว 1,200 เมตร เริ่มต้น 15°39'08.5"N 103°34'45.4"E สิ้นสุด 15°42'39.3"N 102°51'22.3"E	-	-	-	-	3,816,000	”	”	”
116	ปรับปรุง ถนนลาดยาง ผิวจราจร Asphaltic Concrete	”	- สายบ้านหัวงาม ต.เกษตรวิสัย อ.เกษตรวิสัย - บ้านโพนทวน ต.หินกอง อ.สุวรรณภูมิ ขนาดผิวจราจรกว้าง 6.00 เมตร ยาว 3,000 เมตร เริ่มต้น 15°38'39.8"N 103°40'42.5"E สิ้นสุด 15°40'38.6"N 103°41'42.0"E	-	-	-	-	9,540,000	”	”	”

## ยุทธศาสตร์จังหวัดร้อยเอ็ดที่ 2 ยุทธศาสตร์การท่องเที่ยว การบริการ การค้าและการลงทุน

- ยุทธศาสตร์การพัฒนาขององค์กรปกครองส่วนท้องถิ่นในเขตจังหวัดร้อยเอ็ดที่ 1 การพัฒนาโครงสร้างพื้นฐาน

## 1. ยุทธศาสตร์การพัฒนาด้านโครงสร้างพื้นฐาน

## 1.1 แผนงานอุตสาหกรรมและการโยธา

แบบ ผ.02

ที่	โครงการ/ กิจกรรม	วัตถุประสงค์	เป้าหมาย (ผลผลิตของโครงการ)	งบประมาณและที่ผ่านมา					ตัวชี้วัด (KPI)	ผลที่คาดว่าจะได้รับ	หน่วยงาน รับผิดชอบ
				2561 (บาท)	2562 (บาท)	2563 (บาท)	2564 (บาท)	2565 (บาท)			
117	ปรับปรุง ถนนลาดยาง ผิวจราจร Asphaltic Concrete	เพื่อปรับปรุงถนน ในการสัญจรไป- มาของประชาชน ให้เกิดความ สะดวกรวดเร็ว และปลอดภัย	- สายบ้านดอนแดง ต.สิงห์โคก อ.เกษตรวิสัย - บ้านโพนดวน ต.หินกอง อ.สุวรรณภูมิ ขนาดผิวจราจรกว้าง 5.00 – 6.00 เมตร ยาว 3,000 เมตร เริ่มต้น 15°42'20.9"N 103°40'07.1"E สิ้นสุด 15°40'38.6"N 103°41'42.0"E	-	-	-	-	9,540,000	ระยะทาง ความยาว ของถนนที่ ปรับปรุง ตามมาตรฐาน งานทาง	การสัญจรไป- มาของ ประชาชนมี ความสะดวก รวดเร็วและ ปลอดภัย	กองช่าง
118	ปรับปรุง ถนนลาดยาง ผิวจราจร Asphaltic Concrete	”	- สายบ้านจานทุ่ง ต.สิงห์โคก อ.เกษตรวิสัย – บ้านพังทาด ต.คูเมือง อ.เมืองสรวง ขนาดผิวจราจรกว้าง 6.00 เมตร ยาว 400 เมตร หนา 0.04 เมตร เริ่มต้น 15°42'12.0"N 103°40'07.4"E สิ้นสุด 15°44'48.4"N 103°43'13.6"E	-	-	-	-	801,000	”	”	”
119	ปรับปรุง ถนนลาดยาง ผิวจราจร Asphaltic Concrete	”	- สายบ้านสิงห์โคก ต.สิงห์โคก – บ้านหัวหนองแวง ต.หนองแวง อ.เกษตรวิสัย ขนาดผิวจราจรกว้าง 6.00 เมตร ยาว 3,000 เมตร เริ่มต้น 15°41'24.1"N 103°40'03.1"E สิ้นสุด 15°43'02.6"N 103°38'45.4"E	-	-	-	-	9,540,000	”	”	”

ยุทธศาสตร์จังหวัดร้อยเอ็ดที่ 2 ยุทธศาสตร์การท่องเที่ยว การบริการ การค้าและการลงทุน

- ยุทธศาสตร์การพัฒนาขององค์กรปกครองส่วนท้องถิ่นในเขตจังหวัดร้อยเอ็ดที่ 1 การพัฒนาโครงสร้างพื้นฐาน

1. ยุทธศาสตร์การพัฒนาด้านโครงสร้างพื้นฐาน

1.1 แผนงานอุตสาหกรรมและการโยธา

แบบ ผ.02

ที่	โครงการ/ กิจกรรม	วัตถุประสงค์	เป้าหมาย (ผลผลิตของโครงการ)	งบประมาณและที่ผ่านมา					ตัวชี้วัด (KPI)	ผลที่คาดว่าจะได้รับ	หน่วยงาน รับผิดชอบ
				2561 (บาท)	2562 (บาท)	2563 (บาท)	2564 (บาท)	2565 (บาท)			
120	ปรับปรุง ถนนลาดยาง ผิวจราจร Asphaltic Concrete	เพื่อปรับปรุงถนน ในการสัญจรไป- มาของประชาชน ให้เกิดความ สะดวกรวดเร็ว และปลอดภัย	- สายบ้านเมืองบัว ต.เมืองบัว - ทางหลวง ชนบท รอ.3071 อ.เกษตรวิสัย ขนาดผิวจราจรกว้าง 5.00 - 6.00 เมตร ยาว 1,200 เมตร หนา 0.04 เมตร เริ่มต้น 15°36'30.2"N 103°36'00.2"E สิ้นสุด 15°37'28.6"N 103°33'20.1"E	-	-	-	-	3,004,000	ระยะทาง ความยาว ของถนนที่ ปรับปรุง ตามมาตรฐาน งานทาง	การสัญจรไป- มาของ ประชาชนมี ความสะดวก รวดเร็วและ ปลอดภัย	กองช่าง
121	ปรับปรุง ถนนลาดยาง ผิวจราจร Asphaltic Concrete	”	- สายบ้านดงครึ่งน้อย ต.ดงครึ่งน้อย - บ้านโนนสบาย ต.ดงครึ่งใหญ่ อ.เกษตรวิสัย ขนาดผิวจราจรกว้าง 6.00 เมตร ยาว 5,000 เมตร เริ่มต้น 15°30'44.3"N 103°33'42.2"E สิ้นสุด 15°29'35.1"N 103°31'53.3"E	-	-	-	-	10,800,000	”	”	”
122	ปรับปรุง ถนนลาดยาง ผิวจราจร Asphaltic Concrete	”	- สายบ้านอู่แม่ ต.เหล่าหลวง - ทางหลวงหมายเลข 214 อ.เกษตรวิสัย ขนาดผิวจราจรกว้าง 6.00 เมตร ยาว 3,000 เมตร เริ่มต้น 15°42'40.9"N 103°33'04.2"E สิ้นสุด 15°42'36.8"N 103°34'53.6"E	-	-	-	-	9,540,000	”	”	”

ยุทธศาสตร์จังหวัดร้อยเอ็ดที่ 2 ยุทธศาสตร์การท่องเที่ยว การบริการ การค้าและการลงทุน

- ยุทธศาสตร์การพัฒนาขององค์กรปกครองส่วนท้องถิ่นในเขตจังหวัดร้อยเอ็ดที่ 1 การพัฒนาโครงสร้างพื้นฐาน

1. ยุทธศาสตร์การพัฒนาด้านโครงสร้างพื้นฐาน

1.1 แผนงานอุตสาหกรรมและการโยธา

แบบ ผ.02

ที่	โครงการ/ กิจกรรม	วัตถุประสงค์	เป้าหมาย (ผลผลิตของโครงการ)	งบประมาณและที่ผ่านมา					ตัวชี้วัด (KPI)	ผลที่คาดว่าจะได้รับ	หน่วยงาน รับผิดชอบ
				2561 (บาท)	2562 (บาท)	2563 (บาท)	2564 (บาท)	2565 (บาท)			
123	ปรับปรุง ถนนลาดยาง ผิวจราจร Asphaltic Concrete	เพื่อปรับปรุงถนน ในการสัญจรไป- มาของประชาชน ให้เกิดความ สะดวกรวดเร็ว และปลอดภัย	- สายบ้านหนองเบ็ญ ต.กู่กาสิงห์ - บ้านหัวดงกำแพง ต.เมืองบัว อ.เกษตรวิสัย ขนาดผิวจราจรกว้าง 5.00 เมตร ยาว 1,000 เมตร เริ่มต้น 15°36'23.3"N 103°39'04.5"E สิ้นสุด 15°37'16.0"N 103°36'29.9"E	-	-	-	-	3,180,000	ระยะทาง ความยาว ของถนนที่ ปรับปรุง ตามมาตรฐาน งานทาง	การสัญจรไป- มาของ ประชาชนมี ความสะดวก รวดเร็วและ ปลอดภัย	กองช่าง
124	ปรับปรุง ถนนลาดยาง ผิวจราจร Asphaltic Concrete	”	- สายบ้านสิงห์โคก ต.สิงห์โคก - บ้านอี่เม้ง ต.หนองแวง อ.เกษตรวิสัย ขนาดผิวจราจรกว้าง 5.00 เมตร ยาว 3,000 เมตร เริ่มต้น 15°41'24.1"N 103°40'03.1"E สิ้นสุด 15°45'56.1"N 103°40'00.5"E	-	-	-	-	5,400,000	”	”	”
125	ปรับปรุง ถนนลาดยาง ผิวจราจร Asphaltic Concrete	”	- สายบ้านฝาง ต.บ้านฝาง อ.เกษตรวิสัย จ.ร้อยเอ็ด - เขตพื้นที่ อ.วาปีปทุม จ.มหาสารคาม ขนาดผิวจราจรกว้าง 6.00 เมตร ยาว 205 เมตร หนา 0.04 เมตร เริ่มต้น 15°41'58.6"N 103°25'56.8"E สิ้นสุด 15°52'36.0"N 103°21'05.4"E	-	-	-	-	412,000	”	”	”



ยุทธศาสตร์จังหวัดร้อยเอ็ดที่ 2 ยุทธศาสตร์การท่องเที่ยว การบริการ การค้าและการลงทุน

- ยุทธศาสตร์การพัฒนาขององค์กรปกครองส่วนท้องถิ่นในเขตจังหวัดร้อยเอ็ดที่ 1 การพัฒนาโครงสร้างพื้นฐาน

1. ยุทธศาสตร์การพัฒนาด้านโครงสร้างพื้นฐาน

1.1 แผนงานอุตสาหกรรมและการโยธา

แบบ ผ.02

ที่	โครงการ/ กิจกรรม	วัตถุประสงค์	เป้าหมาย (ผลผลิตของโครงการ)	งบประมาณและที่ผ่านมา					ตัวชี้วัด (KPI)	ผลที่คาดว่าจะได้รับ	หน่วยงาน รับผิดชอบ
				2561 (บาท)	2562 (บาท)	2563 (บาท)	2564 (บาท)	2565 (บาท)			
126	ปรับปรุง ถนนลาดยาง ผิวจราจร Asphaltic Concrete	เพื่อปรับปรุงถนน ในการสัญจรไป- มาของประชาชน ให้เกิดความ สะดวกรวดเร็ว และปลอดภัย	- สายบ้านโพนตูม ต.ทุ่งทอง - ทางหลวง ชนบท รอ.5049 อ.เกษตรวิสัย ขนาดผิวจราจรกว้าง 5.00 เมตร ยาว 2,000 เมตร เริ่มต้น 15°28'05.8"N 103°28'27.3"E สิ้นสุด 15°30'44.3"N 103°28'32.7"E	-	-	-	-	4,950,000	ระยะเวลา ความยาว ของถนนที่ ปรับปรุง ตามมาตรฐาน งานทาง	การสัญจรไป- มาของ ประชาชนมี ความสะดวก รวดเร็วและ ปลอดภัย	กองช่าง
127	ปรับปรุง ถนนลาดยาง ผิวจราจร Asphaltic Concrete	"	- สายบ้านหนองแวง ต.โพธิ์ใหญ่- ทางหลวง แผ่นดิน 2043 อ.พนมไพร ขนาดผิวจราจรกว้าง 5.00 – 6.00 เมตร ยาว 2,230 เมตร หนา 0.04 เมตร เริ่มต้น 15 46'26.7"N 104 00'11.0"E สิ้นสุด 15 45'14.8"N 104 00'08.2"E	-	-	-	-	4,675,000	"	"	"
128	ปรับปรุง ถนนลาดยาง ผิวจราจร Asphaltic Concrete	"	- สายบ้านหนองกุงใหญ่ ต.โพธิ์ใหญ่ – ทางหลวงหมายเลข 2043 อ.พนมไพร ขนาดผิวจราจรกว้าง 6.00 เมตร ยาว 3,610 เมตร หนา 0.04 เมตร เริ่มต้น 15 46'30.5"N 104 00'55.4"E สิ้นสุด 15 45'33.2"N 104 00'59.0"E	-	-	-	-	7,798,000	"	"	"

ยุทธศาสตร์จังหวัดร้อยเอ็ดที่ 2 ยุทธศาสตร์การท่องเที่ยว การบริการ การค้าและการลงทุน

- ยุทธศาสตร์การพัฒนาขององค์กรปกครองส่วนท้องถิ่นในเขตจังหวัดร้อยเอ็ดที่ 1 การพัฒนาโครงสร้างพื้นฐาน

1. ยุทธศาสตร์การพัฒนาด้านโครงสร้างพื้นฐาน

1.1 แผนงานอุตสาหกรรมและการโยธา

แบบ ผ.02

ที่	โครงการ/ กิจกรรม	วัตถุประสงค์	เป้าหมาย (ผลผลิตของโครงการ)	งบประมาณและที่ผ่านมา					ตัวชี้วัด (KPI)	ผลที่คาดว่าจะได้รับ	หน่วยงาน รับผิดชอบ
				2561 (บาท)	2562 (บาท)	2563 (บาท)	2564 (บาท)	2565 (บาท)			
129	ปรับปรุง ถนนลาดยาง ผิวจราจร Asphaltic Concrete	เพื่อปรับปรุงถนน ในการสัญจรไป- มาของประชาชน ให้เกิดความ สะดวกรวดเร็ว และปลอดภัย	- จากถนน อบจ.รอ. 1013 บ้านนาชม ต.แสนสุข - บ้านกุดน้ำใส ต.กุดน้ำใส อ.พนมไพร ขนาดผิวจราจรกว้าง 6.00 เมตร ยาว 3,852 เมตร หนา 0.04 เมตร เริ่มต้น 15 46'24.5"N 104 04'12.5"E สิ้นสุด 15 44'20.1"N 104 04'16.2"E	-	-	-	-	8,320,000	ระยะทาง ความยาว ของถนนที่ ปรับปรุง ตามมาตรฐาน งานทาง	การสัญจรไป- มาของ ประชาชนมี ความสะดวก รวดเร็วและ ปลอดภัย	กองช่าง
130	ปรับปรุง ถนนลาดยาง ผิวจราจร Asphaltic Concrete	"	- จากถนน อบจ.รอ. 1047 บ้านไทยสมบูรณ์ ต.พนมไพร - บ้านมะเขือ ต.ค้อใหญ่ อ.พนมไพร ขนาดผิวจราจรกว้าง 5.00 – 6.00 เมตร ยาว 1,560 เมตร หนา 0.04 เมตร เริ่มต้น 15 40'22.0"N 104 06'59.0"E สิ้นสุด 15 34'41.0"N 104 07'30.5"E	-	-	-	-	2,952,000	"	"	"
131	ปรับปรุง ถนนลาดยาง ผิวจราจร Asphaltic Concrete	"	- จากถนน อบจ.รอ. 1010 บ้านสระแก้ว – บ้านเจริญศิลป์ ต.สระแก้ว อ.พนมไพร ขนาดผิวจราจรกว้าง 5.00 เมตร ยาว 1,100 เมตร หนา 0.04 เมตร เริ่มต้น 15 41'29.7"N 104 05'21.5"E สิ้นสุด 15 41'04.0"N 104 06'42.4"E	-	-	-	-	2,020,000	"	"	"

ยุทธศาสตร์จังหวัดร้อยเอ็ดที่ 2 ยุทธศาสตร์การท่องเที่ยว การบริการ การค้าและการลงทุน

- ยุทธศาสตร์การพัฒนาขององค์กรปกครองส่วนท้องถิ่นในเขตจังหวัดร้อยเอ็ดที่ 1 การพัฒนาโครงสร้างพื้นฐาน

1. ยุทธศาสตร์การพัฒนาด้านโครงสร้างพื้นฐาน

1.1 แผนงานอุตสาหกรรมและการโยธา

แบบ ผ.02

ที่	โครงการ/ กิจกรรม	วัตถุประสงค์	เป้าหมาย (ผลผลิตของโครงการ)	งบประมาณและที่ผ่านมา					ตัวชี้วัด (KPI)	ผลที่คาดว่าจะได้รับ	หน่วยงาน รับผิดชอบ
				2561 (บาท)	2562 (บาท)	2563 (บาท)	2564 (บาท)	2565 (บาท)			
132	ปรับปรุง ถนนลาดยาง ผิวจราจร Asphaltic Concrete	เพื่อปรับปรุงถนน ในการสัญจรไป- มาของประชาชน ให้เกิดความ สะดวกรวดเร็ว และปลอดภัย	- สายบ้านโนนชัยศรี ต.โพธิ์ใหญ่ – บ้านวารีสุมบูรณ์ ต.วารีสวัสดิ์ อ.พนมไพร ขนาดผิวจราจรกว้าง 6.00 เมตร ยาว 1,800 เมตร หนา 0.04 เมตร เริ่มต้น 15 43'43.6"N 104 01'57.6"E สิ้นสุด 15 41'29.8"N 104 02'52.6"E	-	-	-	-	3,888,000	ระยะทาง ความยาว ของถนนที่ ปรับปรุง ตามมาตรฐาน งานทาง	การสัญจรไป- มาของ ประชาชนมี ความสะดวก รวดเร็วและ ปลอดภัย	กองช่าง
133	ปรับปรุง ถนนลาดยาง ผิวจราจร Asphaltic Concrete	"	- จากถนน อบจ.ร.อ. 1017 บ้านนางเตี้ย ต.คำไฮ - บ้านโพธิ์ชัย ต.โพธิ์ชัย อ.พนมไพร ขนาดผิวจราจรกว้าง 5.00 – 6.00 เมตร ยาว 500 เมตร หนา 0.04 เมตร เริ่มต้น 15 36'39.9"N 104 10'07.9"E สิ้นสุด 15 35'44.4"N 104 05'39.5"E	-	-	-	-	1,485,000	"	"	"
134	ปรับปรุง ถนนลาดยาง ผิวจราจร Asphaltic Concrete	"	- จากถนน อบจ.ร.อ.1014 บ้านหนองน้ำขุ่น ต.วารีสวัสดิ์ - บ้านนาชม ต.แสนสุข อ.พนมไพร ขนาดผิวจราจรกว้าง 5.00 เมตร ยาว 1,440 เมตร หนา 0.04 เมตร เริ่มต้น 15 42'36.1"N 104 03'45.5"E สิ้นสุด 15 44'03.2"N 104 40'34.4"E	-	-	-	-	2,592,000	"	"	"

ยุทธศาสตร์จังหวัดร้อยเอ็ดที่ 2 ยุทธศาสตร์การท่องเที่ยว การบริการ การค้าและการลงทุน

- ยุทธศาสตร์การพัฒนาขององค์กรปกครองส่วนท้องถิ่นในเขตจังหวัดร้อยเอ็ดที่ 1 การพัฒนาโครงสร้างพื้นฐาน

1. ยุทธศาสตร์การพัฒนาด้านโครงสร้างพื้นฐาน

1.1 แผนงานอุตสาหกรรมและการโยธา

แบบ ผ.02

ที่	โครงการ/ กิจกรรม	วัตถุประสงค์	เป้าหมาย (ผลผลิตของโครงการ)	งบประมาณและที่ผ่านมา					ตัวชี้วัด (KPI)	ผลที่คาดว่าจะได้รับ	หน่วยงาน รับผิดชอบ
				2561 (บาท)	2562 (บาท)	2563 (บาท)	2564 (บาท)	2565 (บาท)			
135	ปรับปรุง ถนนลาดยาง ผิวจราจร Asphaltic Concrete	เพื่อปรับปรุงถนน ในการสัญจรไป- มาของประชาชน ให้เกิดความ สะดวกรวดเร็ว และปลอดภัย	- สายบ้านโพธิ์น้อย ต.แสนสุข - บ้านสระทอง ต.สระแก้ว อ.พนมไพร ขนาดผิวจราจรกว้าง 5.00 เมตร ยาว 2,450 เมตร หนา 0.04 เมตร เริ่มต้น 15 43'27.1"N 104 04'35.9"E สิ้นสุด 15 42'13.2"N 104 05'40.3"E	-	-	-	-	4,410,000	ระยะทาง ความยาว ของถนนที่ ปรับปรุง ตามมาตรฐาน งานทาง	การสัญจรไป- มาของ ประชาชนมี ความสะดวก รวดเร็วและ ปลอดภัย	กองช่าง
136	ปรับปรุง ถนนลาดยาง ผิวจราจร Asphaltic Concrete	"	- สายบ้านคำแดง ต.โคกสว่าง - ทางหลวง ชนบท รอ.4022 อ.พนมไพร ขนาดผิวจราจรกว้าง 5.00 - 6.00 เมตร ยาว 4,436 เมตร หนา 0.04 เมตร เริ่มต้น 15 38'28.8"N 104 05'44.8"E สิ้นสุด 15 39'41.4"N 104 05'10.4"E	-	-	-	-	9,625,050	"	"	"
137	ปรับปรุง ถนนลาดยาง	"	- สายบ้านชะหลวง ต.หนองหลวง - บ้านนากระต๊อบ ต.ท่าม่วง อ.เสลภูมิ ขนาดผิวจราจรกว้าง 7.00 เมตร ยาว 1,000 เมตร เริ่มต้น 16°08'52.8"N 103°55'48.9"E สิ้นสุด 16°08'59.6"N 103°53'26.6"E	-	-	-	-	3,465,000	"	"	"

ยุทธศาสตร์จังหวัดร้อยเอ็ดที่ 2 ยุทธศาสตร์การท่องเที่ยว การบริการ การค้าและการลงทุน

- ยุทธศาสตร์การพัฒนาขององค์กรปกครองส่วนท้องถิ่นในเขตจังหวัดร้อยเอ็ดที่ 1 การพัฒนาโครงสร้างพื้นฐาน

1. ยุทธศาสตร์การพัฒนาด้านโครงสร้างพื้นฐาน

1.1 แผนงานอุตสาหกรรมและการโยธา

แบบ ผ.02

ที่	โครงการ/ กิจกรรม	วัตถุประสงค์	เป้าหมาย (ผลผลิตของโครงการ)	งบประมาณและที่ผ่านมา					ตัวชี้วัด (KPI)	ผลที่คาดว่าจะได้รับ	หน่วยงาน รับผิดชอบ
				2561 (บาท)	2562 (บาท)	2563 (บาท)	2564 (บาท)	2565 (บาท)			
138	ปรับปรุง ถนนลาดยาง	เพื่อปรับปรุงถนน ในการสัญจรไป- มาของประชาชน ให้เกิดความ สะดวกรวดเร็ว และปลอดภัย	- สายบ้านโนนสว่าง – บ้านโนนม่วง ต.ทุ่งกุลา - ทางหลวงหมายเลข 215 อ.สุวรรณภูมิ ขนาดผิวจราจรกว้าง 5.00 เมตร ยาว 5,600 เมตร เริ่มต้น 15 43'27.1"N 104 04'35.9"E สิ้นสุด 15 42'13.2"N 104 05'40.3"E	-	-	-	-	14,840,000	ระยะทาง ความยาว ของถนนที่ ปรับปรุง ตามมาตรฐาน งานทาง	การสัญจรไป- มาของ ประชาชนมี ความสะดวก รวดเร็วและ ปลอดภัย	กองช่าง
139	ปรับปรุง ถนนลาดยาง	”	- สายบ้านท่าม่วง ต.ท่าม่วง – บ้านโคกสูง ต.เกาะแก้ว อ.เสลภูมิ ขนาดผิวจราจรกว้าง 6.00 เมตร ยาว 1,100 เมตร เริ่มต้น 16°09'10.7"N 103°51'37.1"E สิ้นสุด 16°08'13.6"N 103°50'47.3"E	-	-	-	-	3,498,000	”	”	”
140	ปรับปรุง ถนนลาดยาง	”	- สายบ้านดงหวาย ต.เกาะแก้ว อ.เสลภูมิ – บ้านหนองตอ ต.โคกสูง อ.โพนทอง ขนาดผิวจราจรกว้าง 5.00 เมตร ยาว 3,250 เมตร เริ่มต้น 16°10'14.0"N 103°51'29.0"E สิ้นสุด 16°12'05.9"N 103°53'54.8"E	-	-	-	-	8,612,500	”	”	”

## ยุทธศาสตร์จังหวัดร้อยเอ็ดที่ 2 ยุทธศาสตร์การท่องเที่ยว การบริการ การค้าและการลงทุน

- ยุทธศาสตร์การพัฒนาขององค์กรปกครองส่วนท้องถิ่นในเขตจังหวัดร้อยเอ็ดที่ 1 การพัฒนาโครงสร้างพื้นฐาน

## 1. ยุทธศาสตร์การพัฒนาด้านโครงสร้างพื้นฐาน

## 1.1 แผนงานอุตสาหกรรมและการโยธา

แบบ ผ.02

ที่	โครงการ/ กิจกรรม	วัตถุประสงค์	เป้าหมาย (ผลผลิตของโครงการ)	งบประมาณและที่ผ่านมา					ตัวชี้วัด (KPI)	ผลที่คาดว่าจะได้รับ	หน่วยงาน รับผิดชอบ
				2561 (บาท)	2562 (บาท)	2563 (บาท)	2564 (บาท)	2565 (บาท)			
141	ปรับปรุง ถนนลาดยาง	เพื่อปรับปรุงถนน ในการสัญจรไป- มาของประชาชน ให้เกิดความ สะดวกรวดเร็ว และปลอดภัย	- สายบ้านนาเมือง ต.นาเมือง – บ้านดงแจ้ง ต.เหล่าน้อย อ.เสลภูมิ ขนาดผิวจราจรกว้าง 6.00 เมตร ยาว 1,000 เมตร เริ่มต้น 16°04'29.0"N 104°01'50.8"E สิ้นสุด 16°06'49.2"N 104°01'04.2"E	-	-	-	-	2,970,000	ระยะทาง ความยาว ของถนนที่ ปรับปรุง ตามมาตรฐาน งานทาง	การสัญจรไป- มาของ ประชาชนมี ความสะดวก รวดเร็วและ ปลอดภัย	กองช่าง
142	ปรับปรุง ถนนลาดยาง ผิวจราจร Asphaltic Concrete	”	- จากถนนสามแยกคอยนาง - บ้านคอกควาย ต.วังหลวง อ.เสลภูมิ ขนาดผิวจราจรกว้าง 5.00 เมตร ยาว 575 เมตร หนา 0.04 เมตร เริ่มต้น 16°05'05.5"N 103°58'56.9"E สิ้นสุด 16°06'33.8"N 104°00'38.8"E	-	-	-	-	999,000	”	”	”
143	ปรับปรุง ถนนลาดยาง ผิวจราจร Asphaltic Concrete	”	- สายบ้านดงแจ้ง ต.เหล่าน้อย – บ้านสีเสียด ต.ศรีวิสัย อ.เสลภูมิ ขนาดผิวจราจรกว้าง 8.00 เมตร ยาว 183 เมตร หนา 0.04 เมตร เริ่มต้น 16°08'20.4"N 104°08'13.8"E สิ้นสุด 16°08'40.0"N 104°04'19.9"E	-	-	-	-	500,000	”	”	”

ยุทธศาสตร์จังหวัดร้อยเอ็ดที่ 2 ยุทธศาสตร์การท่องเที่ยว การบริการ การค้าและการลงทุน

- ยุทธศาสตร์การพัฒนาขององค์กรปกครองส่วนท้องถิ่นในเขตจังหวัดร้อยเอ็ดที่ 1 การพัฒนาโครงสร้างพื้นฐาน

1. ยุทธศาสตร์การพัฒนาด้านโครงสร้างพื้นฐาน

1.1 แผนงานอุตสาหกรรมและการโยธา

แบบ ผ.02

ที่	โครงการ/ กิจกรรม	วัตถุประสงค์	เป้าหมาย (ผลผลิตของโครงการ)	งบประมาณและที่ผ่านมา					ตัวชี้วัด (KPI)	ผลที่คาดว่าจะได้รับ	หน่วยงาน รับผิดชอบ
				2561 (บาท)	2562 (บาท)	2563 (บาท)	2564 (บาท)	2565 (บาท)			
144	ปรับปรุง ถนนลาดยาง ผิวจราจร Asphaltic Concrete	เพื่อปรับปรุงถนน ในการสัญจรไป- มาของประชาชน ให้เกิดความ สะดวกรวดเร็ว และปลอดภัย	- สายบ้านหนองฟ้า ต.โพธิ์ทอง – บ้านสีเสียด ต.ศรีวิสัย อ.เสลภูมิ ขนาดผิวจราจรกว้าง 6.00 เมตร ยาว 240 เมตร หนา 0.04 เมตร เริ่มต้น 16°08'27.1"N 104°08'18.1"E สิ้นสุด 16°08'40.0"N 104°04'19.9"E	-	-	-	-	499,000	ระยะทาง ความยาว ของถนนที่ ปรับปรุง ตามมาตรฐาน งานทาง	การสัญจรไป- มาของ ประชาชนมี ความสะดวก รวดเร็วและ ปลอดภัย	กองช่าง
145	ซ่อมแซม ถนนลาดยาง	”	- สายบ้านหนองผักแว่น ต.โพธิ์ทอง – บ้านพรประเสริฐ ต.พรสวรรค์ อ.เสลภูมิ ขนาดผิวจราจรกว้าง 6.00 เมตร ยาว 1,300 เมตร เริ่มต้น 16°09'06.1"N 104°10'21.1"E สิ้นสุด 16°08'40.0"N 104°04'19.9"E	-	-	-	-	3,861,000	”	”	”
146	ปรับปรุง ถนนลาดยาง	”	- สายบ้านนาโพธิ์ ต.โพธิ์ทอง อ.เสลภูมิ จ.ร้อยเอ็ด - บ้านสร้างแต่ ต.กุดชุม อ.กุดชุม จ.ยโสธร ขนาดผิวจราจรกว้าง 6.00 เมตร ยาว 700 เมตร เริ่มต้น 16°07'25.7"N 104°06'50.6"E สิ้นสุด 16°06'47.6"N 104°09'25.7"E	-	-	-	-	2,226,000	”	”	”



ยุทธศาสตร์จังหวัดร้อยเอ็ดที่ 2 ยุทธศาสตร์การท่องเที่ยว การบริการ การค้าและการลงทุน

- ยุทธศาสตร์การพัฒนาขององค์กรปกครองส่วนท้องถิ่นในเขตจังหวัดร้อยเอ็ดที่ 1 การพัฒนาโครงสร้างพื้นฐาน

1. ยุทธศาสตร์การพัฒนาด้านโครงสร้างพื้นฐาน

1.1 แผนงานอุตสาหกรรมและการโยธา

แบบ ผ.02

ที่	โครงการ/ กิจกรรม	วัตถุประสงค์	เป้าหมาย (ผลผลิตของโครงการ)	งบประมาณและที่ผ่านมา					ตัวชี้วัด (KPI)	ผลที่คาดว่าจะได้รับ	หน่วยงาน รับผิดชอบ
				2561 (บาท)	2562 (บาท)	2563 (บาท)	2564 (บาท)	2565 (บาท)			
147	ปรับปรุง ถนนลาดยาง ผิวจราจร Asphaltic Concrete	เพื่อปรับปรุงถนน ในการสัญจรไป- มาของประชาชน ให้เกิดความ สะดวกรวดเร็ว และปลอดภัย	- สายบ้านหัวคู ต.บึงเกลือ - บ้านตาลม ต.เมืองไพร อ.เสลภูมิ ขนาดผิวจราจรกว้าง 7.00 เมตร ยาว 208 เมตร ทน 0.04 เมตร เริ่มต้น 15°59'44.9"N 103°59'45.4"E สิ้นสุด 16°00'43.3"N 104°00'17.6"E	-	-	-	-	499,000	ระยะทาง ความยาว ของถนนที่ ปรับปรุง ตามมาตรฐาน งานทาง	การสัญจรไป- มาของ ประชาชนมี ความสะดวก รวดเร็วและ ปลอดภัย	กองช่าง
148	ปรับปรุง ถนนลาดยาง	”	- สายบ้านนิคม ต.นาเมือง – บ้านหนองขาม ต.วังหลวง อ.เสลภูมิ ขนาดผิวจราจรกว้าง 6.00 เมตร ยาว 1,500 เมตร เริ่มต้น 16°03'53.4"N 103°56'31.1"E สิ้นสุด 16°04'48.1"N 103°58'46.9"E	-	-	-	-	4,770,000	”	”	”
149	ปรับปรุง ถนนลาดยาง	”	- สายบ้านไชยวาน ต.นาเลิง – บ้านนาเรียง ต.นางาม อ.เสลภูมิ ขนาดผิวจราจรกว้าง 5.00 – 6.00 เมตร ยาว 1,750 เมตร เริ่มต้น 15°56'14.1"N 103°54'10.5"E สิ้นสุด 15°53'51.7"N 103°55'29.3"E	-	-	-	-	5,565,000	”	”	”

ยุทธศาสตร์จังหวัดร้อยเอ็ดที่ 2 ยุทธศาสตร์การท่องเที่ยว การบริการ การค้าและการลงทุน

- ยุทธศาสตร์การพัฒนาขององค์กรปกครองส่วนท้องถิ่นในเขตจังหวัดร้อยเอ็ดที่ 1 การพัฒนาโครงสร้างพื้นฐาน

1. ยุทธศาสตร์การพัฒนาด้านโครงสร้างพื้นฐาน

1.1 แผนงานอุตสาหกรรมและการโยธา

แบบ ผ.02

ที่	โครงการ/ กิจกรรม	วัตถุประสงค์	เป้าหมาย (ผลผลิตของโครงการ)	งบประมาณและที่ผ่านมา					ตัวชี้วัด (KPI)	ผลที่คาดว่าจะได้รับ	หน่วยงาน รับผิดชอบ
				2561 (บาท)	2562 (บาท)	2563 (บาท)	2564 (บาท)	2565 (บาท)			
150	ปรับปรุง ถนนลาดยาง	เพื่อปรับปรุงถนน ในการสัญจรไป- มาของประชาชน ให้เกิดความ สะดวกรวดเร็ว และปลอดภัย	- สายบ้านท่าสี ต.เกาะแก้ว อ.เสลภูมิ - บ้านเชียงใหม่ ต.เชียงใหม่ อ.โพธิ์ชัย ขนาดผิวจราจรกว้าง 6.00 เมตร ยาว 2,900 เมตร เริ่มต้น 16°10'54.5"N 103°50'51.9"E สิ้นสุด 16°14'22.4"N 103°48'32.3"E	-	-	-	-	9,222,000	ระยะเวลา ความยาว ของถนนที่ ปรับปรุง ตามมาตรฐาน งานทาง	การสัญจรไป- มาของ ประชาชนมี ความสะดวก รวดเร็วและ ปลอดภัย	กองช่าง
151	ปรับปรุง ถนนลาดยาง ผิวจราจร Asphaltic Concrete	”	- สายบ้านหนองสำราญ - บ้านหนองแคน ต.หนองหลวง อ.เสลภูมิ ขนาดผิวจราจรกว้าง 5.00 เมตร ยาว 288 เมตร หนา 0.04 เมตร เริ่มต้น 16°08'55.8"N 103°55'49.6"E สิ้นสุด 16°08'54.8"N 103°55'54.4"E	-	-	-	-	500,000	”	”	”
152	ปรับปรุง ถนนลาดยาง	”	- สายบ้านหนองแคน - บ้านหนองสำราญ ต.หนองหลวง อ.เสลภูมิ ขนาดผิวจราจรกว้าง 6.00 เมตร ยาว 620 เมตร เริ่มต้น 16°08'54.8"N 103°55'54.4"E สิ้นสุด 16°08'55.8"N 103°55'49.6"E	-	-	-	-	1,339,200	”	”	”

ยุทธศาสตร์จังหวัดร้อยเอ็ดที่ 2 ยุทธศาสตร์การท่องเที่ยว การบริการ การค้าและการลงทุน

- ยุทธศาสตร์การพัฒนาขององค์กรปกครองส่วนท้องถิ่นในเขตจังหวัดร้อยเอ็ดที่ 1 การพัฒนาโครงสร้างพื้นฐาน

1. ยุทธศาสตร์การพัฒนาด้านโครงสร้างพื้นฐาน

1.1 แผนงานอุตสาหกรรมและการโยธา

แบบ ผ.02

ที่	โครงการ/ กิจกรรม	วัตถุประสงค์	เป้าหมาย (ผลผลิตของโครงการ)	งบประมาณและที่ผ่านมา					ตัวชี้วัด (KPI)	ผลที่คาดว่าจะได้รับ	หน่วยงาน รับผิดชอบ
				2561 (บาท)	2562 (บาท)	2563 (บาท)	2564 (บาท)	2565 (บาท)			
153	ปรับปรุง ถนนลาดยาง	เพื่อปรับปรุงถนน ในการสัญจรไป- มาของประชาชน ให้เกิดความ สะดวกรวดเร็ว และปลอดภัย	- สายบ้านหัวคู ต.บึงเกลือ – บ้านหวาย ต.ภูเงิน อ.เสลภูมิ ขนาดผิวจราจรกว้าง 5.00 เมตร ยาว 1,100 เมตร เริ่มต้น 16°00'50.5"N 104°00'16.5"E สิ้นสุด 16°00'06.9"N 104°05'08.9"E	-	-	-	-	2,000,000	ระยะทาง ความยาว ของถนนที่ ปรับปรุง ตามมาตรฐาน งานทาง	การสัญจรไป- มาของ ประชาชนมี ความสะดวก รวดเร็วและ ปลอดภัย	กองช่าง
154	ปรับปรุง ถนนลาดยาง ผิวจราจร Asphaltic Concrete	”	- สายบ้านหนองไผ่ ต.ศรีวิสัย – บ้านหนองแกง ต.โพธิ์ทอง อ.เสลภูมิ ขนาดผิวจราจรกว้าง 6.00 เมตร ยาว 241 เมตร หนา 0.04 เมตร เริ่มต้น 16°07'09.0"N 104°04'53.5"E สิ้นสุด 16°03'02.8"N 103°58'57.3"E	-	-	-	-	499,000	”	”	”
155	ปรับปรุง ถนนลาดยาง	”	- จากถนน อบจ.รอ.1019 บ้านหินกอง ต.หินกอง อ.สุวรรณภูมิ - บ้านหนองอีดำ ต.กู่กาสิงห์ อ.เกษตรวิสัย ขนาดผิวจราจรกว้าง 6.00 เมตร ยาว 6,000 เมตร เริ่มต้น 15°36'04.7"N 103°43'30.6"E สิ้นสุด 15°34'31.5"N 103°40'50.5"E	-	-	-	-	17,820,000	”	”	”

ยุทธศาสตร์จังหวัดร้อยเอ็ดที่ 2 ยุทธศาสตร์การท่องเที่ยว การบริการ การค้าและการลงทุน

- ยุทธศาสตร์การพัฒนาขององค์กรปกครองส่วนท้องถิ่นในเขตจังหวัดร้อยเอ็ดที่ 1 การพัฒนาโครงสร้างพื้นฐาน

1. ยุทธศาสตร์การพัฒนาด้านโครงสร้างพื้นฐาน

1.1 แผนงานอุตสาหกรรมและการโยธา

แบบ ผ.02

ที่	โครงการ/ กิจกรรม	วัตถุประสงค์	เป้าหมาย (ผลผลิตของโครงการ)	งบประมาณและที่ผ่านมา					ตัวชี้วัด (KPI)	ผลที่คาดว่าจะได้รับ	หน่วยงาน รับผิดชอบ
				2561 (บาท)	2562 (บาท)	2563 (บาท)	2564 (บาท)	2565 (บาท)			
156	ปรับปรุง ถนน ลาดยาง	เพื่อปรับปรุงถนน ในการสัญจรไป- มาของประชาชน ให้เกิดความ สะดวกรวดเร็ว และปลอดภัย	- จากถนน อบจ.รอ.1021 บ้านสระคู ต.สระคู - บ้านตากแดด ต.หัวโทน อ.สุวรรณภูมิ ขนาดผิวจราจรกว้าง 6.00 เมตร ยาว 8,100 เมตร เริ่มต้น 15°36'42.3"N 103°48'06.4"E สิ้นสุด 15°40'47.4"N 103°49'01.3"E	-	-	-	-	17,496,00	ระยะทาง ความยาว ของถนนที่ ปรับปรุง ตามมาตรฐาน งานทาง	การสัญจรไป- มาของ ประชาชนมี ความสะดวก รวดเร็วและ ปลอดภัย	กองช่าง
157	ปรับปรุง ถนน ลาดยาง	”	- จากถนน อบจ.รอ.1022 บ้านตากแดด ต.หัวโทน - บ้านน้ำคำ ต.น้ำคำ อ.สุวรรณภูมิ ขนาดผิวจราจรกว้าง 6.00 เมตร ยาว 5,700 เมตร เริ่มต้น 15°41'06.8"N 103°49'05.4"E สิ้นสุด 15°44'05.1"N 103°49'55.0"E	-	-	-	-	12,312,000	”	”	”
158	ปรับปรุง ถนน ลาดยาง	”	- จากถนน อบจ.รอ.1034 จากทล.202 - บ้านเปลือยน้อย ต.บ่อพันขัน - บ้านตาเณร ต.จำปาขัน อ.สุวรรณภูมิ - บ้านม่วงหวาน ต.เด่นราษฎร์ อ.หนองฮี ขนาดผิวจราจรกว้าง 6.00 - 8.00 เมตร ยาว 11,700 เมตร เริ่มต้น 15°38'12.7"N 103°53'30.3"E สิ้นสุด 15°33'23.4"N 103°56'43.2"E	-	-	-	-	25,272,000	”	”	”

ยุทธศาสตร์จังหวัดร้อยเอ็ดที่ 2 ยุทธศาสตร์การท่องเที่ยว การบริการ การค้าและการลงทุน

- ยุทธศาสตร์การพัฒนาขององค์กรปกครองส่วนท้องถิ่นในเขตจังหวัดร้อยเอ็ดที่ 1 การพัฒนาโครงสร้างพื้นฐาน

1. ยุทธศาสตร์การพัฒนาด้านโครงสร้างพื้นฐาน

1.1 แผนงานอุตสาหกรรมและการโยธา

แบบ ผ.02

ที่	โครงการ/ กิจกรรม	วัตถุประสงค์	เป้าหมาย (ผลผลิตของโครงการ)	งบประมาณและที่ผ่านมา					ตัวชี้วัด (KPI)	ผลที่คาดว่าจะได้รับ	หน่วยงาน รับผิดชอบ
				2561 (บาท)	2562 (บาท)	2563 (บาท)	2564 (บาท)	2565 (บาท)			
159	ปรับปรุง ถนนลาดยาง	เพื่อปรับปรุงถนน ในการสัญจรไป- มาของประชาชน ให้เกิดความ สะดวกรวดเร็ว และปลอดภัย	- จากถนน อบจ.รอ.1054 บ้านดอนยาง ต.สระคู - บ้านสองชั้น ต.หินกอง อ.สุวรรณภูมิ ขนาดผิวจราจรกว้าง 6.00 – 8.00 เมตร ยาว 10,500 เมตร เริ่มต้น 15°34'41.2"N 103°46'29.5"E สิ้นสุด 15°38'18.6"N 103°43'13.7"E	-	-	-	-	22,680,000	ระยะทาง ความยาว ของถนนที่ ปรับปรุง ตามมาตรฐาน งานทาง	การสัญจรไป- มาของ ประชาชนมี ความสะดวก รวดเร็วและ ปลอดภัย	กองช่าง
160	ปรับปรุง ถนนลาดยาง	”	- จากถนน อบจ.รอ.1074 บ้านนาใหญ่ – บ้านตาแหลว ต.นาใหญ่ – บ้านดงสวนผึ้ง ต.น้ำคำ อ.สุวรรณภูมิ ขนาดผิวจราจรกว้าง 6.00 เมตร ยาว 7,500 เมตร เริ่มต้น 15°42'26.0"N 103°45'50.0"E สิ้นสุด 15°42'15.8"N 103°49'21.1"E	-	-	-	-	16,200,000	”	”	”
161	ปรับปรุง ถนนลาดยาง	”	- จากถนน อบจ.รอ.1077 บ้านหนองบัว ต.น้ำคำ - บ้านหนองแล้ง ต.ห้วยหินลาด อ.สุวรรณภูมิ ขนาดผิวจราจรกว้าง 6.00 เมตร ยาว 2,400 เมตร เริ่มต้น 15°42'59.7"N 103°51'23.7"E สิ้นสุด 15°42'42.9"N 103°53'00.3"E	-	-	-	-	5,184,000	”	”	”

ยุทธศาสตร์จังหวัดร้อยเอ็ดที่ 2 ยุทธศาสตร์การท่องเที่ยว การบริการ การค้าและการลงทุน

- ยุทธศาสตร์การพัฒนาขององค์กรปกครองส่วนท้องถิ่นในเขตจังหวัดร้อยเอ็ดที่ 1 การพัฒนาโครงสร้างพื้นฐาน

1. ยุทธศาสตร์การพัฒนาด้านโครงสร้างพื้นฐาน

1.1 แผนงานอุตสาหกรรมและการโยธา

แบบ ผ.02

ที่	โครงการ/ กิจกรรม	วัตถุประสงค์	เป้าหมาย (ผลผลิตของโครงการ)	งบประมาณและที่ผ่านมา					ตัวชี้วัด (KPI)	ผลที่คาดว่าจะได้รับ	หน่วยงาน รับผิดชอบ
				2561 (บาท)	2562 (บาท)	2563 (บาท)	2564 (บาท)	2565 (บาท)			
162	ปรับปรุง ถนนลาดยาง	เพื่อปรับปรุงถนน ในการสัญจรไป- มาของประชาชน ให้เกิดความ สะดวกรวดเร็ว และปลอดภัย	- จากถนน อบจ.รอ.1089 บ้านหนองมะดุม ต.จำปาขัน อ.สุวรรณภูมิ - บ้านสว่าง ต.ศรี สว่าง อ.โพนทราย ขนาดผิวจราจรกว้าง 6.00 เมตร ยาว 2,670 เมตร เริ่มต้น 15°33'31.1"N 103°55'28.6"E สิ้นสุด 15°32'12.4"N 103°55'03.4"E	-	-	-	-	5,767,200	ระยะทาง ความยาว ของถนนที่ ปรับปรุง ตามมาตรฐาน งานทาง	การสัญจรไป- มาของ ประชาชนมี ความสะดวก รวดเร็วและ ปลอดภัย	กองช่าง
163	ปรับปรุง ถนนลาดยาง	”	- สายบ้านปาม่วง - บ้านโพนยานาง ต.นาใหญ่ อ.สุวรรณภูมิ ขนาดผิวจราจรกว้าง 6.00 เมตร ยาว 2,200 เมตร เริ่มต้น 15°41'11.8"N 103°44'44.3"E สิ้นสุด 15°41'35.9"N 103°43'05.0"E	-	-	-	-	4,752,000	”	”	”
164	ปรับปรุง ถนนลาดยาง ผิวจราจร Asphaltic Concrete	”	- สายบ้านปลาข้าว ต.จำปาขัน - ทางหลวงหมายเลข 202 อ.สุวรรณภูมิ ขนาดผิวจราจรกว้าง 6.00 เมตร ยาว 4,300 เมตร หนา 0.04 เมตร เริ่มต้น 15°36'53.2"N 103°56'40.2"E สิ้นสุด 15°39'21.4"N 103°56'54.8"E	-	-	-	-	11,175,000	”	”	”

ยุทธศาสตร์จังหวัดร้อยเอ็ดที่ 2 ยุทธศาสตร์การท่องเที่ยว การบริการ การค้าและการลงทุน

- ยุทธศาสตร์การพัฒนาขององค์กรปกครองส่วนท้องถิ่นในเขตจังหวัดร้อยเอ็ดที่ 1 การพัฒนาโครงสร้างพื้นฐาน

1. ยุทธศาสตร์การพัฒนาด้านโครงสร้างพื้นฐาน

1.1 แผนงานอุตสาหกรรมและการโยธา

แบบ ผ.02

ที่	โครงการ/ กิจกรรม	วัตถุประสงค์	เป้าหมาย (ผลผลิตของโครงการ)	งบประมาณและที่ผ่านมา					ตัวชี้วัด (KPI)	ผลที่คาดว่าจะได้รับ	หน่วยงาน รับผิดชอบ
				2561 (บาท)	2562 (บาท)	2563 (บาท)	2564 (บาท)	2565 (บาท)			
165	ปรับปรุง ถนนลาดยาง ผิวจราจร Asphalt Concrete	เพื่อปรับปรุงถนน ในการสัญจรไป- มาของประชาชน ให้เกิดความ สะดวกรวดเร็ว และปลอดภัย	- สายบ้านกุดสระ ต.สระนกแก้ว – ทางหลวงหมายเลข 2046 อ.โพนทอง ขนาดผิวจราจรกว้าง 6.00 เมตร ยาว 2,700 เมตร เริ่มต้น 16°16'14.3"N 103°56'38.9"E สิ้นสุด 16°15'54.1"N 103°58'03.5"E	-	-	-	-	6,156,000	ระยะทาง ความยาว ของถนนที่ ปรับปรุง ตามมาตรฐาน งานทาง	การสัญจรไป- มาของ ประชาชนมี ความสะดวก รวดเร็วและ ปลอดภัย	กองช่าง
166	ปรับปรุง ถนนลาดยาง ผิวจราจร Asphalt Concrete	”	- สายบ้านบะเค ต.โพธิ์ทอง – บ้านหนองเขื่อน ต.โพธิ์ทอง อ.โพนทอง ขนาดผิวจราจรกว้าง 5.00 - 6.00 เมตร ยาว 1,900 เมตร เริ่มต้น 16°20'35.0"N 103°55'18.4"E สิ้นสุด 16°21'31.5"N 103°55'02.6"E	-	-	-	-	5,510,000	”	”	”
167	ปรับปรุง ถนนลาดยาง	”	- สายบ้านโนนสว่าง – บ้านโนนม่วง ต.ทุ่งกุลา ทางหลวงหมายเลข 215 อ.สุวรรณภูมิ ขนาดผิวจราจรกว้าง 5.00 เมตร ยาว 5,600 เมตร เริ่มต้น 15°29'41.0"N 103°49'38.4"E สิ้นสุด 15°30'07.6"N 103°47'12.4"E	-	-	-	-	14,840,000	”	”	”



ยุทธศาสตร์จังหวัดร้อยเอ็ดที่ 2 ยุทธศาสตร์การท่องเที่ยว การบริการ การค้าและการลงทุน

- ยุทธศาสตร์การพัฒนาขององค์กรปกครองส่วนท้องถิ่นในเขตจังหวัดร้อยเอ็ดที่ 1 การพัฒนาโครงสร้างพื้นฐาน

1. ยุทธศาสตร์การพัฒนาด้านโครงสร้างพื้นฐาน

1.1 แผนงานอุตสาหกรรมและการโยธา

แบบ ผ.02

ที่	โครงการ/ กิจกรรม	วัตถุประสงค์	เป้าหมาย (ผลผลิตของโครงการ)	งบประมาณและที่ผ่านมา					ตัวชี้วัด (KPI)	ผลที่คาดว่าจะได้รับ	หน่วยงาน รับผิดชอบ
				2561 (บาท)	2562 (บาท)	2563 (บาท)	2564 (บาท)	2565 (บาท)			
168	ปรับปรุง ถนนลาดยาง	เพื่อปรับปรุงถนน ในการสัญจรไป- มาของประชาชน ให้เกิดความ สะดวกรวดเร็ว และปลอดภัย	- สายบ้านหนองหัว ม.14 ต.สระคู – บ้านโนนตาด ม.7 ต.ทุ่งกุลา อ.สุวรรณภูมิ ขนาดผิวจราจรกว้าง 6.00 เมตร ยาว 4,115 เมตร เริ่มต้น 15°32'30.2"N 103°49'45.7"E สิ้นสุด 15°30'23.6"N 103°49'33.2"E	-	-	-	-	8,888,000	ระยะทาง ความยาว ของถนนที่ ปรับปรุง ตามมาตรฐาน งานทาง	การสัญจรไป- มาของ ประชาชนมี ความสะดวก รวดเร็วและ ปลอดภัย	กองช่าง
169	ปรับปรุง ถนนลาดยาง	”	- สายบ้านดงเมือง ม.7 ต.เมืองทุ่ง – บ้านแวง ม.8 ต.สระคู อ.สุวรรณภูมิ ขนาดผิวจราจรกว้าง 6.00 เมตร ยาว 2,450 เมตร เริ่มต้น 15°39'11.4"N 103°51'38.3"E สิ้นสุด 15°38'38.9"N 103°50'03.2"E	-	-	-	-	7,791,000	”	”	”
170	ปรับปรุง ถนนลาดยาง	”	- สายบ้านหม้อ – บ้านแวง ม.8 ต.สระคู อ.สุวรรณภูมิ ขนาดผิวจราจรกว้าง 6.00 เมตร ยาว 2,500 เมตร เริ่มต้น 15°38'27.5"N 103°48'42.6"E สิ้นสุด 15°38'26.5"N 103°50'06.7"E	-	-	-	-	5,400,000	”	”	”

ยุทธศาสตร์จังหวัดร้อยเอ็ดที่ 2 ยุทธศาสตร์การท่องเที่ยว การบริการ การค้าและการลงทุน

- ยุทธศาสตร์การพัฒนาขององค์กรปกครองส่วนท้องถิ่นในเขตจังหวัดร้อยเอ็ดที่ 1 การพัฒนาโครงสร้างพื้นฐาน

1. ยุทธศาสตร์การพัฒนาด้านโครงสร้างพื้นฐาน

1.1 แผนงานอุตสาหกรรมและการโยธา

แบบ ผ.02

ที่	โครงการ/ กิจกรรม	วัตถุประสงค์	เป้าหมาย (ผลผลิตของโครงการ)	งบประมาณและที่ผ่านมา					ตัวชี้วัด (KPI)	ผลที่คาดว่าจะได้รับ	หน่วยงาน รับผิดชอบ
				2561 (บาท)	2562 (บาท)	2563 (บาท)	2564 (บาท)	2565 (บาท)			
171	ปรับปรุง ถนนลาดยาง	เพื่อปรับปรุงถนน ในการสัญจรไป- มาของประชาชน ให้เกิดความ สะดวกรวดเร็ว และปลอดภัย	- สายบ้านหมอต้า ต.ดอกไม้ - บ้านน้ำค้ำน้อย ต.สระคู อ.สุวรรณภูมิ ขนาดผิวจราจรกว้าง 6.00 เมตร ยาว 3,000 เมตร เริ่มต้น 15°39'16.7"N 103°47'24.5"E สิ้นสุด 15°37'33.9"N 103°47'22.8"E	-	-	-	-	9,540,000	ระยะทาง ความยาว ของถนนที่ ปรับปรุง ตามมาตรฐาน งานทาง	การสัญจรไป- มาของ ประชาชนมี ความสะดวก รวดเร็วและ ปลอดภัย	กองช่าง
172	ปรับปรุง ถนนลาดยาง	”	- จากคุ้มวัดสว่าง ม.4 ต.สระคู - บ้านหินกอง ต.หินกอง อ.สุวรรณภูมิ ขนาดผิวจราจรกว้าง 6.00 เมตร ยาว 5,300 เมตร เริ่มต้น 15°36'06.6"N 103°47'02.8"E สิ้นสุด 15°36'07.0"N 103°44'01.9"E	-	-	-	-	9,054,000	”	”	”
173	ปรับปรุง ถนนลาดยาง	”	- สายบ้านหนองข่า ต.สระคู - บ้านหมอต้า ต.ดอกไม้ อ.สุวรรณภูมิ ขนาดผิวจราจรกว้าง 6.00 เมตร ยาว 2,500 เมตร เริ่มต้น 15°38'29.9"N 103°48'35.0"E สิ้นสุด 15°39'26.0"N 103°47'34.0"E	-	-	-	-	7,950,000	”	”	”

ยุทธศาสตร์จังหวัดร้อยเอ็ดที่ 2 ยุทธศาสตร์การท่องเที่ยว การบริการ การค้าและการลงทุน

- ยุทธศาสตร์การพัฒนาขององค์กรปกครองส่วนท้องถิ่นในเขตจังหวัดร้อยเอ็ดที่ 1 การพัฒนาโครงสร้างพื้นฐาน

1. ยุทธศาสตร์การพัฒนาด้านโครงสร้างพื้นฐาน

1.1 แผนงานอุตสาหกรรมและการโยธา

แบบ ผ.02

ที่	โครงการ/ กิจกรรม	วัตถุประสงค์	เป้าหมาย (ผลผลิตของโครงการ)	งบประมาณและที่ผ่านมา					ตัวชี้วัด (KPI)	ผลที่คาดว่าจะได้รับ	หน่วยงาน รับผิดชอบ
				2561 (บาท)	2562 (บาท)	2563 (บาท)	2564 (บาท)	2565 (บาท)			
174	ปรับปรุง ถนนลาดยาง	เพื่อปรับปรุงถนน ในการสัญจรไป- มาของประชาชน ให้เกิดความ สะดวกรวดเร็ว และปลอดภัย	- สายบ้านน้ำค่าน้อย ต.หัวช้าง – บ้านแดง ต.ช้างเผือก อ.สุวรรณภูมิ ขนาดผิวจราจรกว้าง 6.00 เมตร ยาว 2,350 เมตร เริ่มต้น 15°40'05.6"N 103°54'16.4"E สิ้นสุด 15°41'22.0"N 103°54'50.6"E	-	-	-	-	5,076,000	ระยะทาง ความยาว ของถนนที่ ปรับปรุง ตามมาตรฐาน งานทาง	การสัญจรไป- มาของ ประชาชนมี ความสะดวก รวดเร็วและ ปลอดภัย	กองช่าง
175	ปรับปรุง ถนนลาดยาง	”	- สายบ้านน้ำใหญ่ ต.นาใหญ่ - บ้านคำบอน ต.หัวโพน อ.สุวรรณภูมิ ขนาดผิวจราจรกว้าง 6.00 เมตร ยาว 3,400 เมตร เริ่มต้น 15°42'14.7"N 103°45'58.0"E สิ้นสุด 15°41'14.3"N 103°48'36.2"E	-	-	-	-	9,270,000	”	”	”
176	ปรับปรุง ถนนลาดยาง	”	- สายบ้านน้ำคำ ต.น้ำคำ - บ้านตาแหลว ต.นาใหญ่ อ.สุวรรณภูมิ ขนาดผิวจราจรกว้าง 6.00 เมตร ยาว 3,000 เมตร เริ่มต้น 15°44'07.1"N 103°49'55.5"E สิ้นสุด 15°43'32.8"N 103°47'14.9"E	-	-	-	-	9,540,000	”	”	”

ยุทธศาสตร์จังหวัดร้อยเอ็ดที่ 2 ยุทธศาสตร์การท่องเที่ยว การบริการ การค้าและการลงทุน

- ยุทธศาสตร์การพัฒนาขององค์กรปกครองส่วนท้องถิ่นในเขตจังหวัดร้อยเอ็ดที่ 1 การพัฒนาโครงสร้างพื้นฐาน

1. ยุทธศาสตร์การพัฒนาด้านโครงสร้างพื้นฐาน

1.1 แผนงานอุตสาหกรรมและการโยธา

แบบ ผ.02

ที่	โครงการ/ กิจกรรม	วัตถุประสงค์	เป้าหมาย (ผลผลิตของโครงการ)	งบประมาณและที่ผ่านมา					ตัวชี้วัด (KPI)	ผลที่คาดว่าจะได้รับ	หน่วยงาน รับผิดชอบ
				2561 (บาท)	2562 (บาท)	2563 (บาท)	2564 (บาท)	2565 (บาท)			
177	ปรับปรุง ถนนลาดยาง	เพื่อปรับปรุงถนน ในการสัญจรไป- มาของประชาชน ให้เกิดความ สะดวกรวดเร็ว และปลอดภัย	- จากทางหลวงแผ่นดิน 215 – บ้านดอนแคน ต.ทุ่งกุลา อ.สุวรรณภูมิ ขนาดผิวจราจรกว้าง 5.00 – 6.00 เมตร ยาว 3,000 เมตร เริ่มต้น 15°28'37.9"N 103°46'26.8"E สิ้นสุด 15°27'14.8"N 103°47'29.9"E	-	-	-	-	8,910,000	ระยะทาง ความยาว ของถนนที่ ปรับปรุง ตามมาตรฐาน งานทาง	การสัญจรไป- มาของ ประชาชนมี ความสะดวก รวดเร็วและ ปลอดภัย	กองช่าง
178	ปรับปรุง ถนนลาดยาง	”	- จากทางหลวงแผ่นดิน 215 - บ้านคูคินทราย ต.ทุ่งหลวง อ.สุวรรณภูมิ ขนาดผิวจราจรกว้าง 6 - 7 เมตร ยาว 9,600 เมตร เริ่มต้น 15°29'00.0"N 103°46'37.3"E สิ้นสุด 15°29'08.2"N 103°41'23.3"E	-	-	-	-	20,736,000	”	”	”
179	ปรับปรุง ถนนลาดยาง	”	- สายบ้านเหวอ ต.น้ำคำ – บ้านหนองพังคี่ ต.หัวโตน อ.สุวรรณภูมิ ขนาดผิวจราจรกว้าง 6.00 เมตร ยาว 2,800 เมตร เริ่มต้น 15°42'29.6"N 103°49'24.4"E สิ้นสุด 15°42'54.3"N 103°51'09.1"E	-	-	-	-	8,904,000	”	”	”

ยุทธศาสตร์จังหวัดร้อยเอ็ดที่ 2 ยุทธศาสตร์การท่องเที่ยว การบริการ การค้าและการลงทุน

- ยุทธศาสตร์การพัฒนาขององค์กรปกครองส่วนท้องถิ่นในเขตจังหวัดร้อยเอ็ดที่ 1 การพัฒนาโครงสร้างพื้นฐาน

1. ยุทธศาสตร์การพัฒนาด้านโครงสร้างพื้นฐาน

1.1 แผนงานอุตสาหกรรมและการโยธา

แบบ ผ.02

ที่	โครงการ/ กิจกรรม	วัตถุประสงค์	เป้าหมาย (ผลผลิตของโครงการ)	งบประมาณและที่ผ่านมา					ตัวชี้วัด (KPI)	ผลที่คาดว่าจะได้รับ	หน่วยงาน รับผิดชอบ
				2561 (บาท)	2562 (บาท)	2563 (บาท)	2564 (บาท)	2565 (บาท)			
180	ปรับปรุง ถนนลาดยาง	เพื่อปรับปรุงถนน ในการสัญจรไป- มาของประชาชน ให้เกิดความ สะดวกรวดเร็ว และปลอดภัย	- จากทางหลวงหมายเลข 2086 - บ้านท่างาม ต.ยางคำ อ.โพนทราย ขนาดผิวจราจรกว้าง 6.00 เมตร ยาว 2,730 เมตร เริ่มต้น 15°27'10.9"N 103°59'58.4"E สิ้นสุด 15°26'12.3"N 103°58'46.0"E	-	-	-	-	5,896,800	ระยะทาง ความยาว ของถนนที่ ปรับปรุง ตามมาตรฐาน งานทาง	การสัญจรไป- มาของ ประชาชนมี ความสะดวก รวดเร็วและ ปลอดภัย	กองช่าง
181	ปรับปรุง ถนนลาดยาง	”	- สายบ้านโพนดวน ต.ศรีสว่าง - บ้านปลาคุณ ต.ท่าหาดยาว อ.โพนทราย ขนาดผิวจราจรกว้าง 6.00 เมตร ยาว 7,000 เมตร เริ่มต้น 15°31'41.8"N 103°50'45.6"E สิ้นสุด 15°28'46.4"N 103°52'47.8"E	-	-	-	-	21,060,000	”	”	”
182	ปรับปรุง ถนนลาดยาง	”	- จากถนน อบจ.ร.อ.1053 บ้านดงหมากไฟ ต.ศรีสว่าง - บ้านโพนทอง ต.ท่าหาดยาว อ.โพนทราย ขนาดผิวจราจรกว้าง 6.00 เมตร ยาว 6,610 เมตร เริ่มต้น 15°31'28.2"N 103°56'17.4"E สิ้นสุด 15°28'51.2"N 103°54'16.6"E	-	-	-	-	14,277,600	”	”	”

ยุทธศาสตร์จังหวัดร้อยเอ็ดที่ 2 ยุทธศาสตร์การท่องเที่ยว การบริการ การค้าและการลงทุน

- ยุทธศาสตร์การพัฒนาขององค์กรปกครองส่วนท้องถิ่นในเขตจังหวัดร้อยเอ็ดที่ 1 การพัฒนาโครงสร้างพื้นฐาน

1. ยุทธศาสตร์การพัฒนาด้านโครงสร้างพื้นฐาน

1.1 แผนงานอุตสาหกรรมและการโยธา

แบบ ผ.02

ที่	โครงการ/ กิจกรรม	วัตถุประสงค์	เป้าหมาย (ผลผลิตของโครงการ)	งบประมาณและที่ผ่านมา					ตัวชี้วัด (KPI)	ผลที่คาดว่าจะได้รับ	หน่วยงาน รับผิดชอบ
				2561 (บาท)	2562 (บาท)	2563 (บาท)	2564 (บาท)	2565 (บาท)			
183	ปรับปรุง ถนนลาดยาง	เพื่อปรับปรุงถนน ในการสัญจรไป- มาของประชาชน ให้เกิดความ สะดวกรวดเร็ว และปลอดภัย	- สายบ้านดงหมากไฟ ต.ศรีสว่าง – บ้านสามขา ต.สามขา อ.โพนทราย ขนาดผิวจราจรกว้าง 6.00 เมตร ยาว 6,500 เมตร เริ่มต้น 15°31'22.6"N 103°56'29.5"E สิ้นสุด 15°27'17.5"N 103°55'52.9"E	-	-	-	-	14,856,000	ระยะทาง ความยาว ของถนนที่ ปรับปรุง ตามมาตรฐาน งานทาง	การสัญจรไป- มาของ ประชาชนมี ความสะดวก รวดเร็วและ ปลอดภัย	กองช่าง
184	ปรับปรุง ถนนลาดยาง	”	- สายบ้านยางคำ ต.ยางคำ – ทางหลวง หมายเลข 2086 อ.โพนทราย ขนาดผิวจราจรกว้าง 6.00 เมตร ยาว 3,600 เมตร เริ่มต้น 15°28'00.3"N 103°58'17.1"E สิ้นสุด 15°26'09.5"N 103°58'38.3"E	-	-	-	-	6,480,000	”	”	”
185	ปรับปรุง ถนนลาดยาง	”	- สายบ้านสว่าง ต.ศรีสว่าง - บ้านโพนทอง ต.ท่าหาดยาว อ.โพนทราย ขนาดผิวจราจรกว้าง 6.00 เมตร ยาว 6,610 เมตร เริ่มต้น 15°31'57.7"N 103°55'03.6"E สิ้นสุด 15°28'51.2"N 103°54'16.6"E	-	-	-	-	14,622,000	”	”	”

ยุทธศาสตร์จังหวัดร้อยเอ็ดที่ 2 ยุทธศาสตร์การท่องเที่ยว การบริการ การค้าและการลงทุน

- ยุทธศาสตร์การพัฒนาขององค์กรปกครองส่วนท้องถิ่นในเขตจังหวัดร้อยเอ็ดที่ 1 การพัฒนาโครงสร้างพื้นฐาน

1. ยุทธศาสตร์การพัฒนาด้านโครงสร้างพื้นฐาน

1.1 แผนงานอุตสาหกรรมและการโยธา

แบบ ผ.02

ที่	โครงการ/ กิจกรรม	วัตถุประสงค์	เป้าหมาย (ผลผลิตของโครงการ)	งบประมาณและที่ผ่านมา					ตัวชี้วัด (KPI)	ผลที่คาดว่าจะได้รับ	หน่วยงาน รับผิดชอบ
				2561 (บาท)	2562 (บาท)	2563 (บาท)	2564 (บาท)	2565 (บาท)			
186	ปรับปรุง ถนนลาดยาง	เพื่อปรับปรุงถนน ในการสัญจรไป- มาของประชาชน ให้เกิดความ สะดวกรวดเร็ว และปลอดภัย	- สายบ้านหัวดง ต.ศรีสว่าง อ.โพนทราย – บ้านหนองคูม ต.เด่นราษฎร์ อ.หนองฮี ขนาดผิวจราจรกว้าง 6.00 เมตร ยาว 2,500 เมตร เริ่มต้น 15°31'30.9"N 103°57'04.1"E สิ้นสุด 15°32'39.1"N 103°57'20.3"E	-	-	-	-	5,400,000	ระยะทาง ความยาว ของถนนที่ ปรับปรุง ตามมาตรฐาน งานทาง	การสัญจรไป- มาของ ประชาชนมี ความสะดวก รวดเร็วและ ปลอดภัย	กองช่าง
187	ปรับปรุง ถนนลาดยาง (ฉาบผิว Asphalt Concrete)	”	- สายบ้านเป่า ต.หนองขาม – บ้านศาลา ต.อาจสามารถ อ.อาจสามารถ ขนาดผิวจราจรกว้าง 5.00 เมตร ยาว 3,600 เมตร หนา 0.04 เมตร เริ่มต้น 15°49'33.6"N 103°54'42.1"E สิ้นสุด 15°47'27.4"N 103°53'26.1"E	-	-	-	-	6,480,000	”	”	”
188	ปรับปรุง ถนนลาดยาง (ฉาบผิว Asphalt Concrete)	”	- สายบ้านห้วยแก้ว – บ้านห้วยสำราญ ต.หนอง – บ้านหนองหัวคน ต.หนองหมื่นถ่าน อ.อาจสามารถ ขนาดผิวจราจรกว้าง 5.00 เมตร ยาว 3,000 เมตร หนา 0.04 เมตร เริ่มต้น 15°46'51.8"N 103°58'03.5"E สิ้นสุด 15°44'56.1"N 103°57'48.5"E	-	-	-	-	5,400,000	”	”	”



ยุทธศาสตร์จังหวัดร้อยเอ็ดที่ 2 ยุทธศาสตร์การท่องเที่ยว การบริการ การค้าและการลงทุน

- ยุทธศาสตร์การพัฒนาขององค์กรปกครองส่วนท้องถิ่นในเขตจังหวัดร้อยเอ็ดที่ 1 การพัฒนาโครงสร้างพื้นฐาน

1. ยุทธศาสตร์การพัฒนาด้านโครงสร้างพื้นฐาน

1.1 แผนงานอุตสาหกรรมและการโยธา

แบบ ผ.02

ที่	โครงการ/ กิจกรรม	วัตถุประสงค์	เป้าหมาย (ผลผลิตของโครงการ)	งบประมาณและที่ผ่านมา					ตัวชี้วัด (KPI)	ผลที่คาดว่าจะได้รับ	หน่วยงาน รับผิดชอบ
				2561 (บาท)	2562 (บาท)	2563 (บาท)	2564 (บาท)	2565 (บาท)			
189	ปรับปรุง ถนนลาดยาง (ฉาบผิว Asphalt Concrete)	เพื่อปรับปรุงถนน ในการสัญจรไป- มาของประชาชน ให้เกิดความ สะดวกรวดเร็ว และปลอดภัย	- จากทางหลวงหมายเลข 215 – บ้านลิ้นฟ้า ต.บ้านคู่ – บ้านชุมเงิน ต.หนองบัว อ.อาจสามารถ ขนาดผิวจราจรกว้าง 6.00 เมตร ยาว 1,525 เมตร หนา 0.04 เมตร เริ่มต้น 15°53'02.6"N 103°42'26.3"E สิ้นสุด 15°52'29.8"N 103°44'36.9"E	-	-	-	-	3,294,000	ระยะทาง ความยาว ของถนนที่ ปรับปรุง ตามมาตรฐาน งานทาง	การสัญจรไป- มาของ ประชาชนมี ความสะดวก รวดเร็วและ ปลอดภัย	กองช่าง
190	ปรับปรุง ถนนลาดยาง (ฉาบผิว Asphalt Concrete)	”	- จากถนน อบจ.รอ.2009 บ้านหว่านไฟ ต.บ้านคู่ – บ้านหนองเรือ ต.หนองบัว – บ้านซุชาติ ต.อาจสามารถ อ.อาจสามารถ ขนาดผิวจราจรกว้าง 6.00 เมตร ยาว 5,700 เมตร หนา 0.04 เมตร เริ่มต้น 15°51'25.7"N 103°42'46.4"E สิ้นสุด 15°50'59.9"N 103°52'00.7"E	-	-	-	-	12,312,000	”	”	”
191	ปรับปรุง ถนนลาดยาง (ฉาบผิว Asphalt Concrete)	”	- สายบ้านเมืองคลอง ต.หนองขาม อ.อาจสามารถ – บ้านดงเค็ง ต.หนองหิน อ.เมืองสรวง ขนาดผิวจราจรกว้าง 5.00 เมตร ยาว 2,000 เมตร หนา 0.04 เมตร เริ่มต้น 15°47'29.6"N 103°50'11.5"E สิ้นสุด 15°46'58.2"N 103°48'59.1"E	-	-	-	-	3,600,000	”	”	”

ยุทธศาสตร์จังหวัดร้อยเอ็ดที่ 2 ยุทธศาสตร์การท่องเที่ยว การบริการ การค้าและการลงทุน

- ยุทธศาสตร์การพัฒนาขององค์กรปกครองส่วนท้องถิ่นในเขตจังหวัดร้อยเอ็ดที่ 1 การพัฒนาโครงสร้างพื้นฐาน

1. ยุทธศาสตร์การพัฒนาด้านโครงสร้างพื้นฐาน

1.1 แผนงานอุตสาหกรรมและการโยธา

แบบ ผ.02

ที่	โครงการ/ กิจกรรม	วัตถุประสงค์	เป้าหมาย (ผลผลิตของโครงการ)	งบประมาณและที่ผ่านมา					ตัวชี้วัด (KPI)	ผลที่คาดว่าจะได้รับ	หน่วยงาน รับผิดชอบ
				2561 (บาท)	2562 (บาท)	2563 (บาท)	2564 (บาท)	2565 (บาท)			
192	ปรับปรุง ถนนลาดยาง (ฉาบผิว Asphalt Concrete)	เพื่อปรับปรุงถนน ในการสัญจรไป- มาของประชาชน ให้เกิดความ สะดวกรวดเร็ว และปลอดภัย	- จากถนน อบจ.รอ.1081 บ้านหนองม ต.หนองม - บ้านทองกลาง ต.หนองหมื่นถ่าน อ.อาจสามารถ ขนาดผิวจราจรกว้าง 5.00 – 6.00 เมตร ยาว 3,000 เมตร หนา 0.04 เมตร เริ่มต้น 15°47'43.3"N 103°56'53.0"E สิ้นสุด 15°45'20.8"N 103°55'25.6"E	-	-	-	-	6,480,000	ระยะทาง ความยาว ของถนนที่ ปรับปรุง ตามมาตรฐาน งานทาง	การสัญจรไป- มาของ ประชาชนมี ความสะดวก รวดเร็วและ ปลอดภัย	กองช่าง
193	ปรับปรุง ถนนลาดยาง (ฉาบผิว Asphalt Concrete)	”	- จากถนนถนน อบจ.รอ. บ้านยางเมอ ต.ชีเหล็ก – บ้านดงบัง ต.โพธิ์เมือง อ.อาจสามารถ ขนาดผิวจราจรกว้าง 5.00 – 6.00 เมตร ยาว 3,000 เมตร หนา 0.04 เมตร เริ่มต้น 15°54'35.4"N 103°48'31.2"E สิ้นสุด 15°55'17.6"N 103°52'19.3"E	-	-	-	-	6,480,000	”	”	”
194	ปรับปรุง ถนนลาดยาง (ฉาบผิว Asphalt Concrete)	”	- จากถนน อบจ.รอ. บ้านยางเมอ ต.ชีเหล็ก – บ้านหนองม่วงส้ม ต.โหรา อ.อาจสามารถ ขนาดผิวจราจรกว้าง 5.00 – 6.00 เมตร ยาว 2,500 เมตร หนา 0.04 เมตร เริ่มต้น 15°54'31.8"N 103°48'26.0"E สิ้นสุด 15°53'08.0"N 103°48'00.8"E	-	-	-	-	5,400,000	”	”	”

ยุทธศาสตร์จังหวัดร้อยเอ็ดที่ 2 ยุทธศาสตร์การท่องเที่ยว การบริการ การค้าและการลงทุน

- ยุทธศาสตร์การพัฒนาขององค์กรปกครองส่วนท้องถิ่นในเขตจังหวัดร้อยเอ็ดที่ 1 การพัฒนาโครงสร้างพื้นฐาน

1. ยุทธศาสตร์การพัฒนาด้านโครงสร้างพื้นฐาน

1.1 แผนงานอุตสาหกรรมและการโยธา

แบบ ผ.02

ที่	โครงการ/ กิจกรรม	วัตถุประสงค์	เป้าหมาย (ผลผลิตของโครงการ)	งบประมาณและที่ผ่านมา					ตัวชี้วัด (KPI)	ผลที่คาดว่าจะได้รับ	หน่วยงาน รับผิดชอบ
				2561 (บาท)	2562 (บาท)	2563 (บาท)	2564 (บาท)	2565 (บาท)			
195	ปรับปรุง ถนนลาดยาง (ฉาบผิว Asphalt Concrete)	เพื่อปรับปรุงถนน ในการสัญจรไป- มาของประชาชน ให้เกิดความ สะดวกรวดเร็ว และปลอดภัย	- จากถนน อบจ.รอ. บ้านยางเฒอ – บ้านขี้เหล็ก ต.ขี้เหล็ก อ.อาจสามารถ ขนาดผิวจราจรกว้าง 5.00 – 6.00 เมตร ยาว 3,000 เมตร หนา 0.04 เมตร เริ่มต้น 15°54'35.3"N 103°48'31.1"E สิ้นสุด 15°53'34.7"N 103°46'34.9"E	-	-	-	-	6,480,000	ระยะทาง ความยาว ของถนนที่ ปรับปรุง ตามมาตรฐาน งานทาง	การสัญจรไป- มาของ ประชาชนมี ความสะดวก รวดเร็วและ ปลอดภัย	กองช่าง
196	ปรับปรุง ถนนลาดยาง (ฉาบผิว Asphalt Concrete)	”	- จากถนน อบจ.รอ. บ้านแคน ต.โหรา อ.อาจสามารถ – เขตพื้นที่ ต.หนองหิน อ.เมืองสรวง ขนาดผิวจราจรกว้าง 5.00 เมตร ยาว 2,500 เมตร หนา 0.04 เมตร เริ่มต้น 15°50'20.9"N 103°49'00.9"E สิ้นสุด 15°47'41.6"N 103°48'17.5"E	-	-	-	-	4,500,000	”	”	”
197	ปรับปรุง ถนนลาดยาง (ฉาบผิว Asphalt Concrete)	”	- จากถนน อบจ.รอ. บ้านแวง – บ้านเมืองคลอง ต.หนองขาม อ.อาจสามารถ - บ้านป่าแกม ต.หนองหิน อ.เมืองสรวง ขนาดผิวจราจรกว้าง 5.00 – 6.00 เมตร ยาว 3,500 เมตร หนา 0.04 เมตร เริ่มต้น 15°48'39.8"N 103°51'06.4"E สิ้นสุด 15°47'30.0"N 103°49'15.0"E	-	-	-	-	7,560,000	”	”	”

ยุทธศาสตร์จังหวัดร้อยเอ็ดที่ 2 ยุทธศาสตร์การท่องเที่ยว การบริการ การค้าและการลงทุน

- ยุทธศาสตร์การพัฒนาขององค์กรปกครองส่วนท้องถิ่นในเขตจังหวัดร้อยเอ็ดที่ 1 การพัฒนาโครงสร้างพื้นฐาน

1. ยุทธศาสตร์การพัฒนาด้านโครงสร้างพื้นฐาน

1.1 แผนงานอุตสาหกรรมและการโยธา

แบบ ผ.02

ที่	โครงการ/ กิจกรรม	วัตถุประสงค์	เป้าหมาย (ผลผลิตของโครงการ)	งบประมาณและที่ผ่านมา					ตัวชี้วัด (KPI)	ผลที่คาดว่าจะได้รับ	หน่วยงาน รับผิดชอบ
				2561 (บาท)	2562 (บาท)	2563 (บาท)	2564 (บาท)	2565 (บาท)			
198	ปรับปรุง ถนนลาดยาง (ฉาบผิว Asphalt Concrete)	เพื่อปรับปรุงถนน ในการสัญจรไป- มาของประชาชน ให้เกิดความ สะดวกรวดเร็ว และปลอดภัย	- จากถนน อบจ.รอ. บ้านรวมไทย ต.โหรา - ทางหลวงชนบท (ซีเหล็ก - สำโรง) อ.อาจสามารถ ขนาดผิวจราจรกว้าง 5.00 เมตร ยาว 2,000 เมตร หนา 0.04 เมตร เริ่มต้น 15°50'20.9"N 103°49'00.9"E สิ้นสุด 15°52'52.0"N 103°49'21.4"E	-	-	-	-	3,600,000	ระยะทาง ความยาว ของถนนที่ ปรับปรุง ตามมาตรฐาน งานทาง	การสัญจรไป- มาของ ประชาชนมี ความสะดวก รวดเร็วและ ปลอดภัย	กองช่าง
199	ปรับปรุง ถนนลาดยาง (ฉาบผิว Asphalt Concrete)	"	- สายบ้านเมืองคลอง ต.หนองขาม อ.อาจสามารถ - บ้านดงเค็ง ต.หนองหิน อ.เมืองสรวง ขนาดผิวจราจรกว้าง 5.00 เมตร ยาว 3,000 เมตร หนา 0.04 เมตร เริ่มต้น 15°47'29.5"N 103°50'11.4"E สิ้นสุด 15°46'58.2"N 103°48'59.1"E	-	-	-	-	5,400,000	"	"	"
200	ปรับปรุง ถนนลาดยาง (ฉาบผิว Asphalt Concrete)	"	- จากถนน อบจ.รอ. บ้านแกว ต.หนองขาม - บ้านแคน ต.โหรา อ.อาจสามารถ ขนาดผิวจราจรกว้าง 5.00 เมตร ยาว 1,800 เมตร หนา 0.04 เมตร เริ่มต้น 15°50'19.6"N 103°49'10.2"E สิ้นสุด 15°48'49.2"N 103°50'42.7"E	-	-	-	-	3,240,000	"	"	"

ยุทธศาสตร์จังหวัดร้อยเอ็ดที่ 2 ยุทธศาสตร์การท่องเที่ยว การบริการ การค้าและการลงทุน

- ยุทธศาสตร์การพัฒนาขององค์กรปกครองส่วนท้องถิ่นในเขตจังหวัดร้อยเอ็ดที่ 1 การพัฒนาโครงสร้างพื้นฐาน

1. ยุทธศาสตร์การพัฒนาด้านโครงสร้างพื้นฐาน

1.1 แผนงานอุตสาหกรรมและการโยธา

แบบ ผ.02

ที่	โครงการ/ กิจกรรม	วัตถุประสงค์	เป้าหมาย (ผลผลิตของโครงการ)	งบประมาณและที่ผ่านมา					ตัวชี้วัด (KPI)	ผลที่คาดว่าจะได้รับ	หน่วยงาน รับผิดชอบ
				2561 (บาท)	2562 (บาท)	2563 (บาท)	2564 (บาท)	2565 (บาท)			
201	ปรับปรุง ถนน ลาดยาง	เพื่อปรับปรุงถนน ในการสัญจรไป- มาของประชาชน ให้เกิดความ สะดวกรวดเร็ว และปลอดภัย	- จากถนน อบจ.รอ.1020 – ทางหลวงหมายเลข 23 – บ้านท่าโพธิ์ ต.ทุ่งเขาหลวง - บ้านตลาดใหญ่ - บ้านเทอดไทย – บ้านยางต่อ ต.เทอดไทย อ.ทุ่งเขาหลวง ขนาดผิวจราจรกว้าง 6.00 – 8.00 เมตร ยาว 6,200 เมตร ไหล่ทางข้างละ 1 เมตร เริ่มต้น 16°01'40.9"N 103°51'47.4"E สิ้นสุด 15°58'42.9"N 103°50'54.6"E	-	-	-	-	18,414,000	ระยะทาง ความยาว ของถนนที่ ปรับปรุง ตามมาตรฐาน งานทาง	การสัญจรไป- มาของ ประชาชนมี ความสะดวก รวดเร็วและ ปลอดภัย	กองช่าง
202	ปรับปรุง ถนน ลาดยาง	”	- สายบ้านท่าโพธิ์ ต.ทุ่งเขาหลวง – บ้านค้อซา - บ้านดอนเกลือ ต.บึงงาม อ.ทุ่งเขาหลวง ขนาดผิวจราจรกว้าง 6.00 เมตร ยาว 5,000 เมตร เริ่มต้น 16°00'36.5"N 103°51'27.6"E สิ้นสุด 15°59'46.3"N 103°53'49.4"E	-	-	-	-	14,850,000	”	”	”
203	ปรับปรุง ถนน ลาดยาง	”	- สายบ้านมะบ้า ต.มะบ้า – บ้านนางาม ต.บึงงาม อ.ทุ่งเขาหลวง ขนาดผิวจราจรกว้าง 5.00 เมตร ยาว 2,100 เมตร เริ่มต้น 15°59'42.2"N 103°54'48.6"E สิ้นสุด 15°59'45.8"N 103°55'42.7"E	-	-	-	-	3,780,000	”	”	”
204	ปรับปรุง ถนน ลาดยาง	”	- สายบ้านช่องแมว ต.เหล่า – บ้านหนาด ต.เทอดไทย อ.ทุ่งเขาหลวง ขนาดผิวจราจรกว้าง 6.00 เมตร ยาว 3,000 เมตร เริ่มต้น 15°56'47.6"N 103°50'04.3"E สิ้นสุด 15°57'12.3"N 103°51'41.9"E	-	-	-	-	6,480,000	”	”	”

ยุทธศาสตร์จังหวัดร้อยเอ็ดที่ 2 ยุทธศาสตร์การท่องเที่ยว การบริการ การค้าและการลงทุน

- ยุทธศาสตร์การพัฒนาขององค์กรปกครองส่วนท้องถิ่นในเขตจังหวัดร้อยเอ็ดที่ 1 การพัฒนาโครงสร้างพื้นฐาน

1. ยุทธศาสตร์การพัฒนาด้านโครงสร้างพื้นฐาน

1.1 แผนงานอุตสาหกรรมและการโยธา

แบบ ผ.02

ที่	โครงการ/ กิจกรรม	วัตถุประสงค์	เป้าหมาย (ผลผลิตของโครงการ)	งบประมาณและที่ผ่านมา					ตัวชี้วัด (KPI)	ผลที่คาดว่าจะได้รับ	หน่วยงาน รับผิดชอบ
				2561 (บาท)	2562 (บาท)	2563 (บาท)	2564 (บาท)	2565 (บาท)			
205	ปรับปรุง ถนนลาดยาง	เพื่อปรับปรุงถนน ในการสัญจรไป- มาของประชาชน ให้เกิดความ สะดวกรวดเร็ว และปลอดภัย	- สายบ้านสหราษฎร์ ต.เหล่า อ.ทุ่งเขาหลวง - บ้านมะยาง ต.เมืองน้อย อ.ธวัชบุรี ขนาดผิวจราจรกว้าง 6.00 เมตร ยาว 3,200 เมตร เริ่มต้น 15°58'22.5"N 103°49'38.6"E สิ้นสุด 15°57'49.9"N 103°48'04.7"E	-	-	-	-	6,912,000	ระยะทาง ความยาว ของถนนที่ ปรับปรุง ตามมาตรฐาน งานทาง	การสัญจรไป- มาของ ประชาชนมี ความสะดวก รวดเร็วและ ปลอดภัย	กองช่าง
206	ปรับปรุง ถนนลาดยาง	”	- สายบ้านจาน ต.ทุ่งเขาหลวง – ทางหลวงหมายเลข 23 อ.ทุ่งเขาหลวง ขนาดผิวจราจรกว้าง 5.00 – 6.00 เมตร ยาว 1,900 เมตร เริ่มต้น 16 02'45.2"N 103 51'39.8"E สิ้นสุด 16°01'42.2"N 103°51'48.2"E	-	-	-	-	3,780,000	”	”	”
207	ปรับปรุง ถนนลาดยาง ผิวจราจร Asphaltic Concrete	”	- จากถนน อบจ.รอ.1025 บ้านดงช้าง ต.โนนสง่า – บ้านภูดิน ต.สระบัว อ.ปทุมรัตน์ ขนาดผิวจราจรกว้าง 7.00 เมตร ยาว 1,100 เมตร เริ่มต้น 15°37'27.6"N 103°20'18.5"E สิ้นสุด 15°33'11.3"N 103°19'52.2"E	-	-	-	-	3,811,000	”	”	”

## ยุทธศาสตร์จังหวัดร้อยเอ็ดที่ 2 ยุทธศาสตร์การท่องเที่ยว การบริการ การค้าและการลงทุน

- ยุทธศาสตร์การพัฒนาขององค์กรปกครองส่วนท้องถิ่นในเขตจังหวัดร้อยเอ็ดที่ 1 การพัฒนาโครงสร้างพื้นฐาน

## 1. ยุทธศาสตร์การพัฒนาด้านโครงสร้างพื้นฐาน

## 1.1 แผนงานอุตสาหกรรมและการโยธา

แบบ ผ.02

ที่	โครงการ/ กิจกรรม	วัตถุประสงค์	เป้าหมาย (ผลผลิตของโครงการ)	งบประมาณและที่ผ่านมา					ตัวชี้วัด (KPI)	ผลที่คาดว่าจะได้รับ	หน่วยงาน รับผิดชอบ
				2561 (บาท)	2562 (บาท)	2563 (บาท)	2564 (บาท)	2565 (บาท)			
208	ปรับปรุง ถนนลาดยาง ผิวจราจร Asphaltic Concrete	เพื่อปรับปรุงถนน ในการสัญจรไป- มาของประชาชน ให้เกิดความ สะดวกรวดเร็ว และปลอดภัย	- จากถนน อบจ.ร.อ.1035 บ้านจานใต้ ต.โพนสูง – บ้านคูใหญ่ ต.หนองแคน อ.ปทุมรัตต์ ขนาดผิวจราจรกว้าง 7.00 เมตร ยาว 1,500 เมตร เริ่มต้น 15°38'28.7"N 103°24'18.2"E สิ้นสุด 15°40'05.2"N 103°24'11.8"E	-	-	-	-	5,197,000	ระยะทาง ความยาว ของถนนที่ ปรับปรุง ตามมาตรฐาน งานทาง	การสัญจรไป- มาของ ประชาชนมี ความสะดวก รวดเร็วและ ปลอดภัย	กองช่าง
209	ปรับปรุง ถนนลาดยาง ผิวจราจร Asphaltic Concrete	”	- จากถนน อบจ.ร.อ.1056 บ้านเขวาสง ต.สระบัว - บ้านแสนสี ต.ดอกกล้า อ.ปทุมรัตต์ ขนาดผิวจราจรกว้าง 7.00 เมตร ยาว 460 เมตร หน้า 0.04 เมตร เริ่มต้น 15°32'48.5"N 103°24'03.6"E สิ้นสุด 15°34'28.3"N 103°18'18.7"E	-	-	-	-	1,100,000	”	”	”
210	ปรับปรุง ถนนลาดยาง ผิวจราจร Asphaltic Concrete	”	- จากถนน อบจ.ร.อ.1067 บ้านจานใต้ ต.โพนสูง – บ้านเขวาสง ต.สระบัว อ.ปทุมรัตต์ ขนาดผิวจราจรกว้าง 6.00 เมตร ยาว 900 เมตร เริ่มต้น 15°38'28.2"N 103°24'18.0"E สิ้นสุด 15°33'14.5"N 103°24'31.2"E	-	-	-	-	2,673,000	”	”	”

ยุทธศาสตร์จังหวัดร้อยเอ็ดที่ 2 ยุทธศาสตร์การท่องเที่ยว การบริการ การค้าและการลงทุน

- ยุทธศาสตร์การพัฒนาขององค์กรปกครองส่วนท้องถิ่นในเขตจังหวัดร้อยเอ็ดที่ 1 การพัฒนาโครงสร้างพื้นฐาน

1. ยุทธศาสตร์การพัฒนาด้านโครงสร้างพื้นฐาน

1.1 แผนงานอุตสาหกรรมและการโยธา

แบบ ผ.02

ที่	โครงการ/ กิจกรรม	วัตถุประสงค์	เป้าหมาย (ผลผลิตของโครงการ)	งบประมาณและที่ผ่านมา					ตัวชี้วัด (KPI)	ผลที่คาดว่าจะได้รับ	หน่วยงาน รับผิดชอบ
				2561 (บาท)	2562 (บาท)	2563 (บาท)	2564 (บาท)	2565 (บาท)			
211	ปรับปรุง ถนนลาดยาง ผิวจราจร Asphaltic Concrete	เพื่อปรับปรุงถนน ในการสัญจรไป- มาของประชาชน ให้เกิดความ สะดวกรวดเร็ว และปลอดภัย	- จากถนน อบจ.รอ.1069 เทศบาลปทุมรัตน์ - บ้านคูโป้ ต.หนองแคน อ.ปทุมรัตน์ ขนาดผิวจราจรกว้าง 6.00 เมตร ยาว 800 เมตร เริ่มต้น 15°38'21.8"N 103°20'45.2"E สิ้นสุด 15°41'03.7"N 103°21'41.2"E	-	-	-	-	2,376,000	ระยะทาง ความยาว ของถนนที่ ปรับปรุง ตามมาตรฐาน งานทาง	การสัญจรไป- มาของ ประชาชนมี ความสะดวก รวดเร็วและ ปลอดภัย	กองช่าง
212	ปรับปรุง ถนนลาดยาง ผิวจราจร Asphaltic Concrete	”	- จากถนน อบจ.รอ.1080 ทางหลวง หมายเลข 202 - บ้านแสนสี ต.ดอกกล้า อ.ปทุมรัตน์ ขนาดผิวจราจรกว้าง 7.00 เมตร ยาว 2,000 เมตร เริ่มต้น 15°33'14.5"N 103°24'31.2"E สิ้นสุด 15°34'06.9"N 103°24'21.0"E	-	-	-	-	6,930,000	”	”	”
213	ปรับปรุง ถนนลาดยาง ผิวจราจร Asphaltic Concrete	”	- สายบ้านหัวช้าง ต.โนนสวรรค์ - ทางหลวงหมายเลข 202 อ.ปทุมรัตน์ ขนาดผิวจราจรกว้าง 6.00 เมตร ยาว 1,720 เมตร เริ่มต้น 15°33'12.8"N 103°24'31.6"E สิ้นสุด 15°32'37.5"N 103°24'53.2"E	-	-	-	-	5,108,400	”	”	”



ยุทธศาสตร์จังหวัดร้อยเอ็ดที่ 2 ยุทธศาสตร์การท่องเที่ยว การบริการ การค้าและการลงทุน

- ยุทธศาสตร์การพัฒนาขององค์กรปกครองส่วนท้องถิ่นในเขตจังหวัดร้อยเอ็ดที่ 1 การพัฒนาโครงสร้างพื้นฐาน

1. ยุทธศาสตร์การพัฒนาด้านโครงสร้างพื้นฐาน

1.1 แผนงานอุตสาหกรรมและการโยธา

แบบ ผ.02

ที่	โครงการ/ กิจกรรม	วัตถุประสงค์	เป้าหมาย (ผลผลิตของโครงการ)	งบประมาณและที่ผ่านมา					ตัวชี้วัด (KPI)	ผลที่คาดว่าจะได้รับ	หน่วยงาน รับผิดชอบ
				2561 (บาท)	2562 (บาท)	2563 (บาท)	2564 (บาท)	2565 (บาท)			
214	ปรับปรุง ถนนลาดยาง ผิวจราจร Asphaltic Concrete	เพื่อปรับปรุงถนน ในการสัญจรไป- มาของประชาชน ให้เกิดความ สะดวกรวดเร็ว และปลอดภัย	- จากทางหลวงชนบท รอ.3032 - บ้านโพนสูง ต.โพนสูง อ.ปทุมรัตน์ ขนาดผิวจราจรกว้าง 7.00 เมตร ยาว 800 เมตร เริ่มต้น 15°37'57.5"N 103°27'03.6"E สิ้นสุด 15°39'14.8"N 103°27'04.6"E	-	-	-	-	2,772,000	ระยะทาง ความยาว ของถนนที่ ปรับปรุง ตามมาตรฐาน งานทาง	การสัญจรไป- มาของ ประชาชนมี ความสะดวก รวดเร็วและ ปลอดภัย	กองช่าง
215	ปรับปรุง ถนนลาดยาง ผิวจราจร Asphaltic Concrete	”	- สายบ้านหนองฮี ต.หนองฮี - บ้านหนองป่าคา ต.หนองทัพไทย อ.พนมไพร ขนาดผิวจราจรกว้าง 6.00 – 7.00 เมตร ยาว 2,050 เมตร หนา 0.04 เมตร เริ่มต้น 15°36'54.98"N 103°59'45.26"E สิ้นสุด 15°37'06.42"N 103°59'37.09"E	-	-	-	-	6,500,000	”	”	”
216	ปรับปรุง ถนนลาดยาง ผิวจราจร Asphaltic Concrete	”	- สายบ้านคูกั้ง ค.คูกั้ง - บ้านสาวแห ต.สาวแห อ.หนองฮี ขนาดผิวจราจรกว้าง 6.00 เมตร ยาว 240 เมตร หนา 0.04 เมตร เริ่มต้น 15°37'06.42"N 103°59'37.09"E สิ้นสุด 15°37'08.59"N 103°59'37.01"E	-	-	-	-	710,000	”	”	”

ยุทธศาสตร์จังหวัดร้อยเอ็ดที่ 2 ยุทธศาสตร์การท่องเที่ยว การบริการ การค้าและการลงทุน

- ยุทธศาสตร์การพัฒนาขององค์กรปกครองส่วนท้องถิ่นในเขตจังหวัดร้อยเอ็ดที่ 1 การพัฒนาโครงสร้างพื้นฐาน

1. ยุทธศาสตร์การพัฒนาด้านโครงสร้างพื้นฐาน

1.1 แผนงานอุตสาหกรรมและการโยธา

แบบ ผ.02

ที่	โครงการ/ กิจกรรม	วัตถุประสงค์	เป้าหมาย (ผลผลิตของโครงการ)	งบประมาณและที่ผ่านมา					ตัวชี้วัด (KPI)	ผลที่คาดว่าจะได้รับ	หน่วยงาน รับผิดชอบ
				2561 (บาท)	2562 (บาท)	2563 (บาท)	2564 (บาท)	2565 (บาท)			
217	ปรับปรุง ถนนลาดยาง ผิวจราจร Asphaltic Concrete	เพื่อปรับปรุงถนน ในการสัญจรไป- มาของประชาชน ให้เกิดความ สะดวกรวดเร็ว และปลอดภัย	- สายบ้านดอนกลอย ต.หนองฮี – บ้านวาริเกษม (ช่วงก่อนเข้าบ้านดุกอิ่ง) ต.ดุกอิ่ง อ.หนองฮี ขนาดผิวจราจรกว้าง 6.00 เมตร ยาว 400 เมตร หนา 0.04 เมตร เริ่มต้น 15°37'09.19"N 103°59'36.81"E สิ้นสุด 15°37'02.09"N 103°59'28.52"E	-	-	-	-	1,180,000	ระยะทาง ความยาว ของถนนที่ ปรับปรุง ตามมาตรฐาน งานทาง	การสัญจรไป- มาของ ประชาชนมี ความสะดวก รวดเร็วและ ปลอดภัย	กองช่าง
218	ปรับปรุง ถนนลาดยาง ผิวจราจร Asphaltic Concrete	”	- สายบ้านดอนกลอย ต.หนองฮี – บ้านวาริเกษม (ช่วงผ่านบ้านดุกอิ่ง) ต.ดุกอิ่ง อ.หนองฮี ขนาดผิวจราจรกว้าง 6.00 เมตร ยาว 210 เมตร หนา 0.04 เมตร เริ่มต้น 15°37'06.38"N 103°59'29.03"E สิ้นสุด 15°37'08.49"N 103°59'28.95"E	-	-	-	-	620,000	”	”	”
219	ปรับปรุง ถนนลาดยาง ผิวจราจร Asphaltic Concrete	”	- สายบ้านหนองขมภู ต.หนองฮี- บ้านดุกอิ่ง ต.ดุกอิ่ง อ.หนองฮี ขนาดผิวจราจรกว้าง 6.00 เมตร ยาว 410 เมตร หนา 0.04 เมตร เริ่มต้น 15°37'13.29"N 103°59'28.85"E สิ้นสุด 15°37'15.62"N 103°59'28.77"E	-	-	-	-	1,210,000	”	”	”

## ยุทธศาสตร์จังหวัดร้อยเอ็ดที่ 2 ยุทธศาสตร์การท่องเที่ยว การบริการ การค้าและการลงทุน

- ยุทธศาสตร์การพัฒนาขององค์กรปกครองส่วนท้องถิ่นในเขตจังหวัดร้อยเอ็ดที่ 1 การพัฒนาโครงสร้างพื้นฐาน

## 1. ยุทธศาสตร์การพัฒนาด้านโครงสร้างพื้นฐาน

## 1.1 แผนงานอุตสาหกรรมและการโยธา

แบบ ผ.02

ที่	โครงการ/ กิจกรรม	วัตถุประสงค์	เป้าหมาย (ผลผลิตของโครงการ)	งบประมาณและที่ผ่านมา					ตัวชี้วัด (KPI)	ผลที่คาดว่าจะได้รับ	หน่วยงาน รับผิดชอบ
				2561 (บาท)	2562 (บาท)	2563 (บาท)	2564 (บาท)	2565 (บาท)			
220	ปรับปรุง ถนนลาดยาง ผิวจราจร Asphaltic Concrete	เพื่อปรับปรุงถนน ในการสัญจรไป- มาของประชาชน ให้เกิดความ สะดวกรวดเร็ว และปลอดภัย	- สายบ้านหนองฮี ต.หนองฮี – บ้านหนองป่าก้า ต.หนองทัพไทย อ.พนมไพร ขนาดผิวจราจรกว้าง 6.00 เมตร ยาว 3,100 เมตร หนา 0.04 เมตร เริ่มต้น 15°37'06.42"N 103°59'37.09"E สิ้นสุด 15°37'33.91"N 103°59'25.67"E	-	-	-	-	9,200,000	ระยะทาง ความยาว ของถนนที่ ปรับปรุง ตามมาตรฐาน งานทาง	การสัญจรไป- มาของ ประชาชนมี ความสะดวก รวดเร็วและ ปลอดภัย	กองช่าง
221	ปรับปรุง ถนนลาดยาง ผิวจราจร Asphaltic Concrete	”	- สายบ้านโคกกลาง ม.8 ต.หนองฮี อ.หนองฮี – เขตพื้นที่ ต.วาริสวัสดิ์ อ.พนมไพร ขนาดผิวจราจรกว้าง 6.00 เมตร ยาว 4,500 เมตร หนา 0.04 เมตร เริ่มต้น 15°37'15.62"N 103°59'28.77"E สิ้นสุด 15°37'28.76"N 103°59'25.88"E	-	-	-	-	15,120,000	”	”	”
222	ปรับปรุง ถนนลาดยาง ผิวจราจร Asphaltic Concrete	”	- จากถนน อบจ.ร.อ.1051 บ้านหนองป่าก้า ต.หนองทัพไทย อ.พนมไพร – บ้านขมิ้น ต.เด่นราษฎร์ อ.หนองฮี ขนาดผิวจราจรกว้าง 7.00 เมตร ยาว 2,200 เมตร หนา 0.04 เมตร เริ่มต้น 15°37'36.6"N 103°57'57.8"E สิ้นสุด 15°36'28.0"N 103°57'45.9"E	-	-	-	-	5,540,000	”	”	”

ยุทธศาสตร์จังหวัดร้อยเอ็ดที่ 2 ยุทธศาสตร์การท่องเที่ยว การบริการ การค้าและการลงทุน

- ยุทธศาสตร์การพัฒนาขององค์กรปกครองส่วนท้องถิ่นในเขตจังหวัดร้อยเอ็ดที่ 1 การพัฒนาโครงสร้างพื้นฐาน

1. ยุทธศาสตร์การพัฒนาด้านโครงสร้างพื้นฐาน

1.1 แผนงานอุตสาหกรรมและการโยธา

แบบ ผ.02

ที่	โครงการ/ กิจกรรม	วัตถุประสงค์	เป้าหมาย (ผลผลิตของโครงการ)	งบประมาณและที่ผ่านมา					ตัวชี้วัด (KPI)	ผลที่คาดว่าจะได้รับ	หน่วยงาน รับผิดชอบ
				2561 (บาท)	2562 (บาท)	2563 (บาท)	2564 (บาท)	2565 (บาท)			
223	ปรับปรุง ถนนลาดยาง ผิวจราจร Asphaltic Concrete	เพื่อปรับปรุงถนน ในการสัญจรไป- มาของประชาชน ให้เกิดความ สะดวกรวดเร็ว และปลอดภัย	- จากอบจ.รอ.1005 บ้านผำ ต.เมืองสรวง อ.เมืองสรวง - บ้านจ้อก้อ ต.น้ำคำ อ.สุวรรณภูมิ ขนาดผิวจราจรกว้าง 7.00 เมตร ยาว 1,100 เมตร เริ่มต้น 15°48'38.6"N 103°45'43.8"E สิ้นสุด 15°45'16.9"N 103°48'45.6"E	-	-	-	-	3,811,500	ระยะทาง ความยาว ของถนนที่ ปรับปรุง ตามมาตรฐาน งานทาง	การสัญจรไป- มาของ ประชาชนมี ความสะดวก รวดเร็วและ ปลอดภัย	กองช่าง
224	ปรับปรุง ถนนลาดยาง ผิวจราจร Asphaltic Concrete	"	- สายบ้านแคน ต.โหรา อ.อาจสามารถ - วังอีฝูย - ทางหลวงชนบท รอ 3063 ต.เมืองสรวง อ.เมืองสรวง ขนาดผิวจราจรกว้าง 6.00 เมตร ยาว 1,200 เมตร เริ่มต้น 15°50'20.6"N 103°49'01.0"E สิ้นสุด 15°49'14.5"N 103°45'54.1"E	-	-	-	-	3,564,000	"	"	"
225	ปรับปรุง ถนนลาดยาง ผิวจราจร Asphaltic Concrete	"	- สายบ้านหนองตาด ต.สิงห์โคก อ.เกษตรวิสัย - บ้านสูงยาง ต.คูเมือง อ.เมืองสรวง ขนาดผิวจราจรกว้าง 6.00 เมตร ยาว 2,000 เมตร เริ่มต้น 15°43'15.6"N 103°41'09.4"E สิ้นสุด 15°44'09.5"N 103°43'26.5"E	-	-	-	-	5,940,000	"	"	"

## ยุทธศาสตร์จังหวัดร้อยเอ็ดที่ 2 ยุทธศาสตร์การท่องเที่ยว การบริการ การค้าและการลงทุน

- ยุทธศาสตร์การพัฒนาขององค์กรปกครองส่วนท้องถิ่นในเขตจังหวัดร้อยเอ็ดที่ 1 การพัฒนาโครงสร้างพื้นฐาน

## 1. ยุทธศาสตร์การพัฒนาด้านโครงสร้างพื้นฐาน

## 1.1 แผนงานอุตสาหกรรมและการโยธา

แบบ ผ.02

ที่	โครงการ/ กิจกรรม	วัตถุประสงค์	เป้าหมาย (ผลผลิตของโครงการ)	งบประมาณและที่ผ่านมา					ตัวชี้วัด (KPI)	ผลที่คาดว่าจะได้รับ	หน่วยงาน รับผิดชอบ
				2561 (บาท)	2562 (บาท)	2563 (บาท)	2564 (บาท)	2565 (บาท)			
226	ปรับปรุง ถนนลาดยาง ผิวจราจร Asphaltic Concrete	เพื่อปรับปรุงถนน ในการสัญจรไป- มาของประชาชน ให้เกิดความ สะดวกรวดเร็ว และปลอดภัย	- บ้านโปลอ ต.ดอนโอง – บ้านหนองอึ่ง ต.เซียงใหม่ อ.โพธิ์ชัย ขนาดผิวจราจรกว้าง 6.00 เมตร ยาว 1,260 เมตร ทน 0.04 เมตร เริ่มต้น 16°12'40.5"N 103°47'15.2"E สิ้นสุด 16°13'23.2"N 103°48'12.1"E	-	-	-	-	4,000,000	ระยะทาง ความยาว ของถนนที่ ปรับปรุง ตามมาตรฐาน งานทาง	การสัญจรไป- มาของ ประชาชนมี ความสะดวก รวดเร็วและ ปลอดภัย	กองช่าง
227	ปรับปรุง ถนนลาดยาง ผิวจราจร Asphaltic Concrete	”	- สายบ้านดงมัน ต.สิงห์โคก อ.เกษตรวิสัย – บ้านพังหาด ต.คูเมือง อ.เมืองสรวง ขนาดผิวจราจรกว้าง 6.00 เมตร ยาว 2,500 เมตร เริ่มต้น 15°43'48.9"N 103°40'35.7"E สิ้นสุด 15°44'37.7"N 103°42'38.8"E	-	-	-	-	7,425,000	”	”	”
228	ปรับปรุง ถนนลาดยาง ผิวจราจร Asphaltic Concrete	”	- สายบ้านดอนจัว - บ้านดอนก่อ ต.หนองหิน อ.เมืองสรวง – เขตพื้นที่ ต.โหรา อ.อาจสามารถ ขนาดผิวจราจรกว้าง 6.00 เมตร ยาว 1,500 เมตร เริ่มต้น 15°46'48.1"N 103°47'54.4"E สิ้นสุด 15°47'41.1"N 103°48'17.3"E	-	-	-	-	5,130,000	”	”	”

ยุทธศาสตร์จังหวัดร้อยเอ็ดที่ 2 ยุทธศาสตร์การท่องเที่ยว การบริการ การค้าและการลงทุน

- ยุทธศาสตร์การพัฒนาขององค์กรปกครองส่วนท้องถิ่นในเขตจังหวัดร้อยเอ็ดที่ 1 การพัฒนาโครงสร้างพื้นฐาน

1. ยุทธศาสตร์การพัฒนาด้านโครงสร้างพื้นฐาน

1.1 แผนงานอุตสาหกรรมและการโยธา

แบบ ผ.02

ที่	โครงการ/ กิจกรรม	วัตถุประสงค์	เป้าหมาย (ผลผลิตของโครงการ)	งบประมาณและที่ผ่านมา					ตัวชี้วัด (KPI)	ผลที่คาดว่าจะได้รับ	หน่วยงาน รับผิดชอบ
				2561 (บาท)	2562 (บาท)	2563 (บาท)	2564 (บาท)	2565 (บาท)			
229	ปรับปรุง ถนนลาดยาง	เพื่อปรับปรุงถนน ในการสัญจรไป- มาของประชาชน ให้เกิดความ สะดวกรวดเร็ว และปลอดภัย	- จากถนน อบจ.รอ.1046 บ้านธาตุจอมศรี ต.คำพอง อ.โพธิ์ชัย จ.ร้อยเอ็ด - บ้านด่านแต้ จังหวัดกาฬสินธุ์ (บ้านคำพอง – ต.อัคระคำ) ขนาดผิวจราจรกว้าง 6.00 เมตร ยาว 9,000 เมตร เริ่มต้น 16°22'22.1"N 103°49'39.6"E สิ้นสุด 16°23'09.9"N 103°44'03.2"E	-	-	-	-	54,000,000	ระยะเวลา ความยาว ของถนนที่ ปรับปรุง ตามมาตรฐาน งานทาง	การสัญจรไป- มาของ ประชาชนมี ความสะดวก รวดเร็วและ ปลอดภัย	กองช่าง
230	ซ่อมแซม ถนนลาดยาง	”	- จากถนน อบจ.รอ.1011 (ไชยวารี - นาเลา) - บ้านอวยศรี ต.อัคระคำ อ.โพธิ์ชัย ขนาดผิวจราจรกว้าง 6.00 เมตร ยาว 3,000 เมตร เริ่มต้น 16°25'11.6"N 103°45'60.0"E สิ้นสุด 16°26'07.6"N 103°47'00.6"E	-	-	-	-	18,000,000	”	”	”
231	ปรับปรุง ถนนลาดยาง ผิวจราจร Asphaltic Concrete	”	- สายบ้านน้ำเที่ยง ต.นางาม – บ้านไชยวาน ต.นาเลิง อ.เสลภูมิ ขนาดผิวจราจรกว้าง 5.00 เมตร ยาว 291 เมตร หนา 0.04 เมตร เริ่มต้น 15°54'53.7"N 103°58'22.4"E สิ้นสุด 15°56'14.3"N 103°54'09.7"E	-	-	-	-	500,000	”	”	”

ยุทธศาสตร์จังหวัดร้อยเอ็ดที่ 2 ยุทธศาสตร์การท่องเที่ยว การบริการ การค้าและการลงทุน

- ยุทธศาสตร์การพัฒนาขององค์กรปกครองส่วนท้องถิ่นในเขตจังหวัดร้อยเอ็ดที่ 1 การพัฒนาโครงสร้างพื้นฐาน

1. ยุทธศาสตร์การพัฒนาด้านโครงสร้างพื้นฐาน

1.1 แผนงานอุตสาหกรรมและการโยธา

แบบ ผ.02

ที่	โครงการ/ กิจกรรม	วัตถุประสงค์	เป้าหมาย (ผลผลิตของโครงการ)	งบประมาณและที่ผ่านมา					ตัวชี้วัด (KPI)	ผลที่คาดว่าจะได้รับ	หน่วยงาน รับผิดชอบ
				2561 (บาท)	2562 (บาท)	2563 (บาท)	2564 (บาท)	2565 (บาท)			
232	ปรับปรุง ถนนลาดยาง	เพื่อปรับปรุงถนน ในการสัญจรไป- มาของประชาชน ให้เกิดความ สะดวกรวดเร็ว และปลอดภัย	- สายบ้านหนองแคน ต.หนองหลวง – บ้านหนองสำราญ ต.หนองหลวง อ.เสลภูมิ ขนาดผิวจราจรกว้าง 4 - 5 เมตร ยาว 3,000 เมตร เริ่มต้น 16°08'43.4"N 103°56'34.9"E สิ้นสุด 16°08'52.8"N 103°55'48.9"E	-	-	-	-	810,000	ระยะทาง ความยาว ของถนนที่ ปรับปรุง ตามมาตรฐาน งานทาง	การสัญจรไป- มาของ ประชาชนมี ความสะดวก รวดเร็วและ ปลอดภัย	กองช่าง
233	ปรับปรุง ถนนลาดยาง (ฉาบผิว Asphalt Concrete)	”	- จากถนน อบจ.รอ.1032 บ้านโคกสี ต.ชุมพร - บ้านชมสะอาด ต.ชมสะอาด อ.เมยวดี ขนาดผิวจราจรกว้าง 6.00 เมตร ยาว 3,500 เมตร หนา 0.40 เมตร เริ่มต้น 16°21'25.9"N 104°05'39.5"E สิ้นสุด 16°23'42.2"N 104°05'04.6"E	-	-	-	-	7,560,000	”	”	”
234	ปรับปรุง ถนนลาดยาง (ฉาบผิว Asphalt Concrete)	”	- จากถนน อบจ.รอ.1044 สายบ้านหนองสะเดา ต.ชมสะอาด – บ้านปู่เลิศ ต.ปู่เลิศ อ.เมยวดี ขนาดผิวจราจรกว้าง 6.00 เมตร ยาว 2,500 เมตร หนา 0.40 เมตร เริ่มต้น 16°23'19.6"N 104°05'34.2"E สิ้นสุด 16°25'09.1"N 104°09'13.8"E	-	-	-	-	5,400,000	”	”	”

ยุทธศาสตร์จังหวัดร้อยเอ็ดที่ 2 ยุทธศาสตร์การท่องเที่ยว การบริการ การค้าและการลงทุน

- ยุทธศาสตร์การพัฒนาขององค์กรปกครองส่วนท้องถิ่นในเขตจังหวัดร้อยเอ็ดที่ 1 การพัฒนาโครงสร้างพื้นฐาน

1. ยุทธศาสตร์การพัฒนาด้านโครงสร้างพื้นฐาน

1.1 แผนงานอุตสาหกรรมและการโยธา

แบบ ผ.02

ที่	โครงการ/ กิจกรรม	วัตถุประสงค์	เป้าหมาย (ผลผลิตของโครงการ)	งบประมาณและที่ผ่านมา					ตัวชี้วัด (KPI)	ผลที่คาดว่าจะได้รับ	หน่วยงาน รับผิดชอบ
				2561 (บาท)	2562 (บาท)	2563 (บาท)	2564 (บาท)	2565 (บาท)			
235	ปรับปรุง ถนนลาดยาง (ฉาบผิว Asphalt Concrete)	เพื่อปรับปรุงถนน ในการสัญจรไป- มาของประชาชน ให้เกิดความ สะดวกรวดเร็ว และปลอดภัย	- จากถนน อบจ.รอ. 1073 บ้านค่านางตุ้ม ม.5 ต.บุ่งเลิศ – บ้านหนองสะเดา ต.ชมสะอาด อ.เมยวดี ขนาดผิวจราจรกว้าง 6.00 เมตร ยาว 3,000 เมตร หนา 0.40 เมตร เริ่มต้น 16°24'44.3"N 104°06'41.3" สิ้นสุด 16°23'52.4"N 104°05'15.7"E	-	-	-	-	6,480,000	ระยะทาง ความยาว ของถนนที่ ปรับปรุง ตามมาตรฐาน งานทาง	การสัญจรไป- มาของ ประชาชนมี ความสะดวก รวดเร็วและ ปลอดภัย	กองช่าง
236	ปรับปรุง ถนนลาดยาง (ฉาบผิว Asphalt Concrete)	”	- จากถนน อบจ.รอ. 1082 บ้านชมสะอาด ม.1 ต.ชมสะอาด – บ้านค่านางตุ้ม ม.5 ต.บุ่งเลิศ อ.เมยวดี ขนาดผิวจราจรกว้าง 6.00 เมตร ยาว 3,200 เมตร หนา 0.40 เมตร เริ่มต้น 16°23'25.9"N 104°06'03.5"E สิ้นสุด 16°24'47.6"N 104°06'46.1"E	-	-	-	-	6,912,000	”	”	”
237	ปรับปรุง ถนนลาดยาง (ฉาบผิว Asphalt Concrete)	”	- สายบ้านบุ่งเลิศ ต.บุ่งเลิศ – บ้านหนองสองห้อง ต.เมยวดี อ.เมยวดี ขนาดผิวจราจรกว้าง 6.00 เมตร ยาว 3,500 เมตร หนา 0.40 เมตร เริ่มต้น 16°25'36.5"N 104°09'45.0"E สิ้นสุด 15°43'51.7"N 102°47'09.8"E	-	-	-	-	7,560,000	”	”	”



ยุทธศาสตร์จังหวัดร้อยเอ็ดที่ 2 ยุทธศาสตร์การท่องเที่ยว การบริการ การค้าและการลงทุน

- ยุทธศาสตร์การพัฒนาขององค์กรปกครองส่วนท้องถิ่นในเขตจังหวัดร้อยเอ็ดที่ 1 การพัฒนาโครงสร้างพื้นฐาน

1. ยุทธศาสตร์การพัฒนาด้านโครงสร้างพื้นฐาน

1.1 แผนงานอุตสาหกรรมและการโยธา

แบบ ผ.02

ที่	โครงการ/ กิจกรรม	วัตถุประสงค์	เป้าหมาย (ผลผลิตของโครงการ)	งบประมาณและที่ผ่านมา					ตัวชี้วัด (KPI)	ผลที่คาดว่าจะได้รับ	หน่วยงาน รับผิดชอบ
				2561 (บาท)	2562 (บาท)	2563 (บาท)	2564 (บาท)	2565 (บาท)			
238	ปรับปรุง ถนนลาดยาง (ฉาบผิว Asphalt Concrete)	เพื่อปรับปรุงถนน ในการสัญจรไป- มาของประชาชน ให้เกิดความ สะดวกรวดเร็ว และปลอดภัย	- สายบ้านหนองสองห้อง ต.เมยวดี – ทางหลวงหมายเลข 2418 อ.เมยวดี ขนาดผิวจราจรกว้าง 6.00 เมตร ยาว 3,000 เมตร หนา 0.40 เมตร เริ่มต้น 16°23'54.8"N 104°10'19.4"E สิ้นสุด 16°22'25.1"N 104°03'31.0"E	-	-	-	-	6,480,000	ระยะทาง ความยาว ของถนนที่ ปรับปรุง ตามมาตรฐาน งานทาง	การสัญจรไป- มาของ ประชาชนมี ความสะดวก รวดเร็วและ ปลอดภัย	กองช่าง
239	ปรับปรุง ถนนลาดยาง (ฉาบผิว Asphalt Concrete)	”	- สายบ้านวังใหญ่ ต.กกโพธิ์ – บ้านกกตาล ต.หนองขุ่นใหญ่ อ.หนองพอก ขนาดผิวจราจรกว้าง 6.00 เมตร ยาว 6,000 เมตร หนา 0.40 เมตร เริ่มต้น 16°16'24.0"N 104°05'30.5"E สิ้นสุด 16°13'40.9"N 104°08'17.1"E	-	-	-	-	12,968,000	”	”	”
240	ปรับปรุง ถนนลาดยาง (ฉาบผิว Asphalt Concrete)	”	- สายบ้านกุดเต่า ม.3 ต.กกโพธิ์ – ทางหลวงหมายเลข 2136 อ.หนองพอก ขนาดผิวจราจรกว้าง 6.00 เมตร ยาว 2,500 เมตร หนา 0.40 เมตร เริ่มต้น 16°18'08.3"N 104°06'06.0"E สิ้นสุด 16°16'38.9"N 104°06'21.3"E	-	-	-	-	5,400,000	”	”	”

ยุทธศาสตร์จังหวัดร้อยเอ็ดที่ 2 ยุทธศาสตร์การท่องเที่ยว การบริการ การค้าและการลงทุน

- ยุทธศาสตร์การพัฒนาขององค์กรปกครองส่วนท้องถิ่นในเขตจังหวัดร้อยเอ็ดที่ 1 การพัฒนาโครงสร้างพื้นฐาน

1. ยุทธศาสตร์การพัฒนาด้านโครงสร้างพื้นฐาน

1.1 แผนงานอุตสาหกรรมและการโยธา

แบบ ผ.02

ที่	โครงการ/ กิจกรรม	วัตถุประสงค์	เป้าหมาย (ผลผลิตของโครงการ)	งบประมาณและที่ผ่านมา					ตัวชี้วัด (KPI)	ผลที่คาดว่าจะได้รับ	หน่วยงาน รับผิดชอบ
				2561 (บาท)	2562 (บาท)	2563 (บาท)	2564 (บาท)	2565 (บาท)			
241	ปรับปรุง ถนนลาดยาง (ฉาบผิว Asphalt Concrete)	เพื่อปรับปรุงถนน ในการสัญจรไป- มาของประชาชน ให้เกิดความ สะดวกรวดเร็ว และปลอดภัย	- สายบ้านท่าสีดา – บ้านคูเมือง ต.ท่าสีดา อ.หนองพอก ขนาดผิวจราจรกว้าง 6.00 เมตร ยาว 3,200 เมตร หนา 0.40 เมตร เริ่มต้น 16°12'33.8"N 104°12'35.6"E สิ้นสุด 16°10'54.2"N 104°12'20.0"E	-	-	-	-	6,912,000	ระยะทาง ความยาว ของถนนที่ ปรับปรุง ตามมาตรฐาน งานทาง	การสัญจรไป- มาของ ประชาชนมี ความสะดวก รวดเร็วและ ปลอดภัย	กองช่าง
242	ปรับปรุง ถนนลาดยาง (ฉาบผิว Asphalt Concrete)	”	- สายบ้านโนนปลาแข้ง – บ้านเหล่าโพนงาม ต.ภูเขาทอง อ.หนองพอก ขนาดผิวจราจรกว้าง 6.00 เมตร ยาว 3,000 เมตร หนา 0.40 เมตร เริ่มต้น 16°21'25.6"N 104°11'38.4"E สิ้นสุด 16°22'29.7"N 104°12'24.6"E	-	-	-	-	6,480,000	”	”	”
243	ปรับปรุง ถนนลาดยาง (ฉาบผิว Asphalt Concrete)	”	- สายบ้านหนองแวงดง – บ้านโนนสะอาด ต.บึงงาม อ.หนองพอก ขนาดผิวจราจรกว้าง 6.00 เมตร ยาว 2,000 เมตร หนา 0.40 เมตร เริ่มต้น 16°20'52.5"N 104°15'44.4"E สิ้นสุด 16°21'23.7"N 104°15 07.7"E	-	-	-	-	4,320,000	”	”	”

ยุทธศาสตร์จังหวัดร้อยเอ็ดที่ 2 ยุทธศาสตร์การท่องเที่ยว การบริการ การค้าและการลงทุน

- ยุทธศาสตร์การพัฒนาขององค์กรปกครองส่วนท้องถิ่นในเขตจังหวัดร้อยเอ็ดที่ 1 การพัฒนาโครงสร้างพื้นฐาน

1. ยุทธศาสตร์การพัฒนาด้านโครงสร้างพื้นฐาน

1.1 แผนงานอุตสาหกรรมและการโยธา

แบบ ผ.02

ที่	โครงการ/ กิจกรรม	วัตถุประสงค์	เป้าหมาย (ผลผลิตของโครงการ)	งบประมาณและที่ผ่านมา					ตัวชี้วัด (KPI)	ผลที่คาดว่าจะได้รับ	หน่วยงาน รับผิดชอบ
				2561 (บาท)	2562 (บาท)	2563 (บาท)	2564 (บาท)	2565 (บาท)			
244	ปรับปรุง ถนนลาดยาง (ฉาบผิว Asphalt Concrete)	เพื่อปรับปรุงถนน ในการสัญจรไป- มาของประชาชน ให้เกิดความ สะดวกรวดเร็ว และปลอดภัย	- สายบ้านหนองค้ำน้อย ต.ภูเขาทอง อ.หนองพอก – เขตพื้นที่ อ.เมยวดี ขนาดผิวจราจรกว้าง 6.00 เมตร ยาว 4,000 เมตร หนา 0.40 เมตร เริ่มต้น 16°24'31.5"N 104°14'47.2"E สิ้นสุด 16°18'08.3"N 104°06'06.0"E	-	-	-	-	8,640,000	ระยะทาง ความยาว ของถนนที่ ปรับปรุง ตามมาตรฐาน งานทาง	การสัญจรไป- มาของ ประชาชนมี ความสะดวก รวดเร็วและ ปลอดภัย	กองช่าง
245	ปรับปรุง ถนนลาดยาง (ฉาบผิว Asphalt Concrete)	”	- สายบ้านท่าส้มป่อย ต.ผาน้ำย้อย – บ้านเหล่าหม้อ ต.โคกสว่าง อ.หนองพอก ขนาดผิวจราจรกว้าง 6.00 เมตร ยาว 2,500 เมตร หนา 0.40 เมตร เริ่มต้น 16°19'03.1"N 104°17'20.2"E สิ้นสุด 16°18'19.1"N 104°17'10.4"E	-	-	-	-	5,400,000	”	”	”
246	ปรับปรุง ถนนลาดยาง (ฉาบผิว Asphalt Concrete)	”	- สายบ้านโนนสวาสดี ต.รอบเมือง –บ้านแก้ง ต.โคกสว่าง อ.หนองพอก ขนาดผิวจราจรกว้าง 6.00 เมตร ยาว 2,500 เมตร หนา 0.40 เมตร เริ่มต้น 16°18'38.6"N 104°12'14.4"E สิ้นสุด 16°16'12.7"N 104°16'33.8"E	-	-	-	-	5,400,000	”	”	”

ยุทธศาสตร์จังหวัดร้อยเอ็ดที่ 2 ยุทธศาสตร์การท่องเที่ยว การบริการ การค้าและการลงทุน

- ยุทธศาสตร์การพัฒนาขององค์กรปกครองส่วนท้องถิ่นในเขตจังหวัดร้อยเอ็ดที่ 1 การพัฒนาโครงสร้างพื้นฐาน

1. ยุทธศาสตร์การพัฒนาด้านโครงสร้างพื้นฐาน

1.1 แผนงานอุตสาหกรรมและการโยธา

แบบ ผ.02

ที่	โครงการ/ กิจกรรม	วัตถุประสงค์	เป้าหมาย (ผลผลิตของโครงการ)	งบประมาณและที่ผ่านมา					ตัวชี้วัด (KPI)	ผลที่คาดว่าจะได้รับ	หน่วยงาน รับผิดชอบ
				2561 (บาท)	2562 (บาท)	2563 (บาท)	2564 (บาท)	2565 (บาท)			
247	ปรับปรุง ถนนลาดยาง ผิวจราจร Asphalt Concrete	เพื่อปรับปรุงถนน ในการสัญจรไป- มาของประชาชน ให้เกิดความ สะดวกรวดเร็ว และปลอดภัย	- จากถนน อบจ.รอ.1006 บ้านห้วยหลิม – บ้านไผ่ล้อม อําเภอเชียงขวัญ ขนาดผิวจราจรกว้าง 6.00 เมตร ยาว 2,400 เมตร หนา 0.40 เมตร เริ่มต้น 16°10'19.9"N 103°43'22.4"E สิ้นสุด 16°11'32.4"N 103°43'04.4"E	-	-	-	-	7,120,000	ระยะทาง ความยาว ของถนนที่ ปรับปรุง ตามมาตรฐาน งานทาง	การสัญจรไป- มาของ ประชาชนมี ความสะดวก รวดเร็วและ ปลอดภัย	กองช่าง
248	ปรับปรุง ถนนลาดยาง ผิวจราจร Asphalt Concrete	”	- จากถนน อบจ.รอ.1028 บ้านดอนชี – บ้านห้วยหลิม อ.เชียงขวัญ ขนาดผิวจราจรกว้าง 6.00 เมตร ยาว 1,770 เมตร หนา 0.40 เมตร เริ่มต้น 16°08'02.0"N 103°43'24.9"E สิ้นสุด 16°07'10.8"N 103°43'41.9"E	-	-	-	-	5,250,000	”	”	”
249	ปรับปรุง ถนนลาดยาง (ฉาบผิว Asphalt Concrete)	”	- จากถนน อบจ.รอ.1033 บ้านดอนแดง – บ้านปุงค้ำ อ.เชียงขวัญ ขนาดผิวจราจรกว้าง 7.00 เมตร ยาว 650 เมตร หนา 0.40 เมตร เริ่มต้น 16°10'12.5"N 103°43'20.3"E สิ้นสุด 16°10'08.0"N 103°43'51.6"E	-	-	-	-	2,250,000	”	”	”

ยุทธศาสตร์จังหวัดร้อยเอ็ดที่ 2 ยุทธศาสตร์การท่องเที่ยว การบริการ การค้าและการลงทุน

- ยุทธศาสตร์การพัฒนาขององค์กรปกครองส่วนท้องถิ่นในเขตจังหวัดร้อยเอ็ดที่ 1 การพัฒนาโครงสร้างพื้นฐาน

1. ยุทธศาสตร์การพัฒนาด้านโครงสร้างพื้นฐาน

1.1 แผนงานอุตสาหกรรมและการโยธา

แบบ ผ.02

ที่	โครงการ/ กิจกรรม	วัตถุประสงค์	เป้าหมาย (ผลผลิตของโครงการ)	งบประมาณและที่ผ่านมา					ตัวชี้วัด (KPI)	ผลที่คาดว่าจะได้รับ	หน่วยงาน รับผิดชอบ
				2561 (บาท)	2562 (บาท)	2563 (บาท)	2564 (บาท)	2565 (บาท)			
250	ปรับปรุง ถนนลาดยาง ผิวจราจร Asphalt Concrete	เพื่อปรับปรุงถนน ในการสัญจรไป- มาของประชาชน ให้เกิดความ สะดวกรวดเร็ว และปลอดภัย	- จากถนน อบจ.รอ.1007 บ้านเหล่าจิ้ว – บ้านอนามย์ อ.จังหาร ขนาดผิวจราจรกว้าง 6.00 เมตร ยาว 3,000 เมตร หนา 0.40 เมตร เริ่มต้น 16°09'36.5"N 103°36'30.5"E สิ้นสุด 16°09'54.8"N 103°32'33.7"E	-	-	-	-	8,910,000	ระยะทาง ความยาว ของถนนที่ ปรับปรุง ตามมาตรฐาน งานทาง	การสัญจรไป- มาของ ประชาชนมี ความสะดวก รวดเร็วและ ปลอดภัย	กองช่าง
251	ปรับปรุง ถนนลาดยาง ผิวจราจร Asphalt Concrete	”	- จากถนน อบจ.รอ.1008 บ้านเหล่าจิ้ว – บ้านเขื่อง อ.จังหาร ขนาดผิวจราจรกว้าง 6.00 เมตร ยาว 3,000 เมตร หนา 0.40 เมตร เริ่มต้น 16°09'27.5"N 103°37'30.0"E สิ้นสุด 16°09'15.9"N 103°42'18.2"E	-	-	-	-	8,910,000	”	”	”
252	ปรับปรุง ถนนลาดยาง	”	- สายบ้านหางกุด ม.5 ต.น้ำใส – บ้านผือฮี ม.11 ต.ดงแดง อ.จตุรพักตรพิมาน ขนาดผิวจราจรกว้าง 6.00 เมตร ยาว 2,300 เมตร หนา 0.40 เมตร เริ่มต้น 15°53'53.8"N 103°36'25.9"E สิ้นสุด 15°26'12.3"N 103°58'46.0"E	-	-	-	-	7,314,000	”	”	”

ยุทธศาสตร์จังหวัดร้อยเอ็ดที่ 2 ยุทธศาสตร์การท่องเที่ยว การบริการ การค้าและการลงทุน

- ยุทธศาสตร์การพัฒนาขององค์กรปกครองส่วนท้องถิ่นในเขตจังหวัดร้อยเอ็ดที่ 1 การพัฒนาโครงสร้างพื้นฐาน

1. ยุทธศาสตร์การพัฒนาด้านโครงสร้างพื้นฐาน

1.1 แผนงานอุตสาหกรรมและการโยธา

แบบ ผ.02

ที่	โครงการ/ กิจกรรม	วัตถุประสงค์	เป้าหมาย (ผลผลิตของโครงการ)	งบประมาณและที่ผ่านมา					ตัวชี้วัด (KPI)	ผลที่คาดว่าจะได้รับ	หน่วยงาน รับผิดชอบ
				2561 (บาท)	2562 (บาท)	2563 (บาท)	2564 (บาท)	2565 (บาท)			
253	ปรับปรุง ถนนลาดยาง	เพื่อปรับปรุงถนน ในการสัญจรไป- มาของประชาชน ให้เกิดความ สะดวกรวดเร็ว และปลอดภัย	- จากถนน อบจ.ร.อ.1001 บ้านชุมดิน ต.น้ำใส อ.จตุรพักตรพิมาน - บ.โห่ง ต.บ้านดู่ อ.อาจสามารถ ขนาดผิวจราจรกว้าง 6.00 เมตร ยาว 5,000 เมตร เริ่มต้น 15°54'08.7"N 103°35'57.0"E สิ้นสุด 15°52'14.1"N 103°42'52.2"E	-	-	-	-	15,900,000	ระยะทาง ความยาว ของถนนที่ ปรับปรุง ตามมาตราฐาน งานทาง	การสัญจรไป- มาของ ประชาชนมี ความสะดวก รวดเร็วและ ปลอดภัย	กองช่าง
254	ปรับปรุง ถนนลาดยาง	”	- สายบ้านลิ้นฟ้า - บ้านหนองแก ต.ลิ้นฟ้า อ.จตุรพักตรพิมาน ขนาดผิวจราจรกว้าง 6.00 เมตร ยาว 900 เมตร เริ่มต้น 15°50'49.0"N 103°33'22.0"E สิ้นสุด 15°46'33.1"N 103°26'41.8"E	-	-	-	-	2,862,000	”	”	”
255	ปรับปรุง ถนนลาดยาง	”	- สายบ้านหนองแวง ต.หนองผือ - บ้านหนองสูง ต.ดู่บ่อย อ.จตุรพักตรพิมาน จ.ร้อยเอ็ด - เขตพื้นที่ ต.หนองไฮ อ.วาปีปทุม จ. มหาสารคาม ขนาดผิวจราจรกว้าง 6.00 เมตร ยาว 1,800 เมตร เริ่มต้น 15°49'03.8"N 103°29'45.4"E สิ้นสุด 15°49'06.5"N 103°26'45.9"E	-	-	-	-	5,724,000	”	”	”

ยุทธศาสตร์จังหวัดร้อยเอ็ดที่ 2 ยุทธศาสตร์การท่องเที่ยว การบริการ การค้าและการลงทุน

- ยุทธศาสตร์การพัฒนาขององค์กรปกครองส่วนท้องถิ่นในเขตจังหวัดร้อยเอ็ดที่ 1 การพัฒนาโครงสร้างพื้นฐาน

1. ยุทธศาสตร์การพัฒนาด้านโครงสร้างพื้นฐาน

1.1 แผนงานอุตสาหกรรมและการโยธา

แบบ ผ.02

ที่	โครงการ/ กิจกรรม	วัตถุประสงค์	เป้าหมาย (ผลผลิตของโครงการ)	งบประมาณและที่ผ่านมา					ตัวชี้วัด (KPI)	ผลที่คาดว่าจะได้รับ	หน่วยงาน รับผิดชอบ
				2561 (บาท)	2562 (บาท)	2563 (บาท)	2564 (บาท)	2565 (บาท)			
256	ปรับปรุง ถนนลาดยาง	เพื่อปรับปรุงถนน ในการสัญจรไป- มาของประชาชน ให้เกิดความ สะดวกรวดเร็ว และปลอดภัย	- จากทางหลวงหมายเลข 2392 – บ้านหนองผิง ต.อี้ออง อ.จตุรพักตรพิมาน ขนาดผิวจราจรกว้าง 6.00 เมตร ยาว 2,000 เมตร เริ่มต้น 15°46'13.1"N 103°29'14.8"E สิ้นสุด 15°46'21.3"N 103°30'52.2"E	-	-	-	-	6,360,000	ระยะทาง ความยาว ของถนนที่ ปรับปรุง ตามมาตรฐาน งานทาง	การสัญจรไป- มาของ ประชาชนมี ความสะดวก รวดเร็วและ ปลอดภัย	กองช่าง
257	ปรับปรุง ถนนลาดยาง	”	- จากถนน อบจ.ร.อ.1024 บ้านคุ้มเหนือ ต.หัวช้าง อ.จตุรพักตรพิมาน – บ้านหนองห้างน้อย ต.หนองแวงควง อ.ศรีสมเด็จ ขนาดผิวจราจรกว้าง 6.00 เมตร ยาว 2,500 เมตร เริ่มต้น 15°50'41.1"N 103°33'21.9"E สิ้นสุด 15°56'56.6"N 103°31'07.9"E	-	-	-	-	7,950,000	”	”	”
258	ปรับปรุง ถนนลาดยาง ผิวจราจร Asphalt Concrete	”	- จากถนน อบจ.ร.อ. 1094 บ้านบาก ต.บ้านบาก – บ้านหนองแวงควง ต.หนองแวงควง อ.ศรีสมเด็จ ขนาดผิวจราจรกว้าง 5.00 เมตร ยาว 3,800 เมตร เริ่มต้น 15°59'07.8"N 103°30'37.2"E สิ้นสุด 15°57'08.0"N 103°30'56.3"E	-	-	-	-	6,840,000	”	”	”

ยุทธศาสตร์จังหวัดร้อยเอ็ดที่ 2 ยุทธศาสตร์การท่องเที่ยว การบริการ การค้าและการลงทุน

- ยุทธศาสตร์การพัฒนาขององค์กรปกครองส่วนท้องถิ่นในเขตจังหวัดร้อยเอ็ดที่ 1 การพัฒนาโครงสร้างพื้นฐาน

1. ยุทธศาสตร์การพัฒนาด้านโครงสร้างพื้นฐาน

1.1 แผนงานอุตสาหกรรมและการโยธา

แบบ ผ.02

ที่	โครงการ/ กิจกรรม	วัตถุประสงค์	เป้าหมาย (ผลผลิตของโครงการ)	งบประมาณและที่ผ่านมา					ตัวชี้วัด (KPI)	ผลที่คาดว่าจะได้รับ	หน่วยงาน รับผิดชอบ
				2561 (บาท)	2562 (บาท)	2563 (บาท)	2564 (บาท)	2565 (บาท)			
259	ปรับปรุง ถนนลาดยาง ผิวจราจร Asphalt Concrete	เพื่อปรับปรุงถนน ในการสัญจรไป- มาของประชาชน ให้เกิดความ สะดวกรวดเร็ว และปลอดภัย	- จากถนน อบจ.ร.อ.1094 บ้านหนองใหญ่ – บ้านเหล่ากลาง ต.หนองใหญ่ อ.ศรีสมเด็จ ขนาดผิวจราจรกว้าง 6.00 เมตร ยาว 4,700 เมตร เริ่มต้น 16°01'47.8"N 103°33'51.2"E สิ้นสุด 16°02'32.0"N 103°32'03.9"E	-	-	-	-	10,152,000	ระยะทาง ความยาว ของถนนที่ ปรับปรุง ตามมาตรฐาน งานทาง	การสัญจรไป- มาของ ประชาชนมี ความสะดวก รวดเร็วและ ปลอดภัย	กองช่าง
260	ปรับปรุง ถนนลาดยาง ผิวจราจร Asphalt Concrete	"	- จากถนน อบจ.ร.อ. 1096 จากแยกทางหลวง หมายเลข 2387 – บ้านก่อ – บ้านศรีสมเด็จ ต.ศรีสมเด็จ อ.ศรีสมเด็จ ขนาดผิวจราจรกว้าง 5.00 เมตร ยาว 3,300 เมตร เริ่มต้น 16°00'17.2"N 103°28'25.1"E สิ้นสุด 15°59'19.8"N 103°29'34.8"E	-	-	-	-	5,940,000	"	"	"
261	ปรับปรุง ถนนลาดยาง ผิวจราจร Asphalt Concrete	"	- จากถนน อบจ.ร.อ.1097 บ้านโพธิ์ทอง ต.โพธิ์ทอง – บ้านเมืองเปลือย – บ้านท่าแร่ ต.เมืองเปลือย อ.ศรีสมเด็จ ขนาดผิวจราจรกว้าง 5.00 เมตร ยาว 5,600 เมตร เริ่มต้น 15°59'07.3"N 103°32'58.5"E สิ้นสุด 16°00'51.1"N 103°31'37.7"E	-	-	-	-	10,080,000	"	"	"



ยุทธศาสตร์จังหวัดร้อยเอ็ดที่ 2 ยุทธศาสตร์การท่องเที่ยว การบริการ การค้าและการลงทุน

- ยุทธศาสตร์การพัฒนาขององค์กรปกครองส่วนท้องถิ่นในเขตจังหวัดร้อยเอ็ดที่ 1 การพัฒนาโครงสร้างพื้นฐาน

1. ยุทธศาสตร์การพัฒนาด้านโครงสร้างพื้นฐาน

1.1 แผนงานอุตสาหกรรมและการโยธา

แบบ ผ.02

ที่	โครงการ/ กิจกรรม	วัตถุประสงค์	เป้าหมาย (ผลผลิตของโครงการ)	งบประมาณและที่ผ่านมา					ตัวชี้วัด (KPI)	ผลที่คาดว่าจะได้รับ	หน่วยงาน รับผิดชอบ
				2561 (บาท)	2562 (บาท)	2563 (บาท)	2564 (บาท)	2565 (บาท)			
262	ปรับปรุง ถนนลาดยาง ผิวจราจร Asphalt Concrete	เพื่อปรับปรุงถนน ในการสัญจรไป- มาของประชาชน ให้เกิดความ สะดวกรวดเร็ว และปลอดภัย	- จากถนน อบจ.รอ. 2006 บ้านศรีสมเด็จ – บ้านบุษเชือ – บ้านหนองแสง ต.ศรีสมเด็จ อ.ศรีสมเด็จ ขนาดผิวจราจรกว้าง 5.00 เมตร ยาว 2,400 เมตร เริ่มต้น 15°59'18.0"N 103°29'38.9"E สิ้นสุด 15°58'02.8"N 103°29'30.5"E	-	-	-	-	4,320,000	ระยะทาง ความยาว ของถนนที่ ปรับปรุง ตามมาตรฐาน งานทาง	การสัญจรไป- มาของ ประชาชนมี ความสะดวก รวดเร็วและ ปลอดภัย	กองช่าง
263	ปรับปรุง ถนนลาดยาง ผิวจราจร Asphalt Concrete	”	- สายบ้านสวนจิก ต.สวนจิก – เขตพื้นที่ ต.ศรีสมเด็จ อ.ศรีสมเด็จ ขนาดผิวจราจรกว้าง 5.00 เมตร ยาว 2,600 เมตร เริ่มต้น 16°03'33.2"N 103°28'47.4"E สิ้นสุด 16°02'47.2"N 103°29'43.5"E	-	-	-	-	4,680,000	”	”	”
264	ปรับปรุง ถนนลาดยาง ผิวจราจร Asphalt Concrete	”	- จากสามแยกถนนโยธาฯ – บ้านโดนน้อย – บ้านหนองสองห้อง ต.หนองใหญ่ อ.ศรีสมเด็จ ขนาดผิวจราจรกว้าง 5.00 เมตร ยาว 2,100 เมตร เริ่มต้น 15°59'10.3"N 103°30'43.1"E สิ้นสุด 16°00'18.1"N 103°30'39.7"E	-	-	-	-	3,780,000	”	”	”

ยุทธศาสตร์จังหวัดร้อยเอ็ดที่ 2 ยุทธศาสตร์การท่องเที่ยว การบริการ การค้าและการลงทุน

- ยุทธศาสตร์การพัฒนาขององค์กรปกครองส่วนท้องถิ่นในเขตจังหวัดร้อยเอ็ดที่ 1 การพัฒนาโครงสร้างพื้นฐาน

1. ยุทธศาสตร์การพัฒนาด้านโครงสร้างพื้นฐาน

1.1 แผนงานอุตสาหกรรมและการโยธา

แบบ ผ.02

ที่	โครงการ/ กิจกรรม	วัตถุประสงค์	เป้าหมาย (ผลผลิตของโครงการ)	งบประมาณและที่ผ่านมา					ตัวชี้วัด (KPI)	ผลที่คาดว่าจะได้รับ	หน่วยงาน รับผิดชอบ
				2561 (บาท)	2562 (บาท)	2563 (บาท)	2564 (บาท)	2565 (บาท)			
265	ปรับปรุง ถนนลาดยาง ผิวจราจร Asphalt Concrete	เพื่อปรับปรุงถนน ในการสัญจรไป- มาของประชาชน ให้เกิดความ สะดวกรวดเร็ว และปลอดภัย	- สายบ้านหัวหนองแวง ต.สวนจิก – บ้านกลาง ต.หนองใหญ่ อ.ศรีสมเด็จ ขนาดผิวจราจรกว้าง 5.00 เมตร ยาว 2,000 เมตร เริ่มต้น 16°02'34.5"N 103°28'37.7"E สิ้นสุด 16°00'18.1"N 103°30'39.7"E	-	-	-	-	3,600,000	ระยะทาง ความยาว ของถนนที่ ปรับปรุง ตามมาตรฐาน งานทาง	การสัญจรไป- มาของ ประชาชนมี ความสะดวก รวดเร็วและ ปลอดภัย	กองช่าง
266	ปรับปรุง ถนนลาดยาง ผิวจราจร Asphalt Concrete	”	- สายบ้านกล้วย ต.สวนจิก – บ้านหนองสองห้อง ต.ศรีสมเด็จ อ.ศรีสมเด็จ ขนาดผิวจราจรกว้าง 5.00 เมตร ยาว 1,900 เมตร เริ่มต้น 16°00'44.2"N 103°31'28.1"E สิ้นสุด 16°00'18.1"N 103°30'39.7"E	-	-	-	-	3,420,000	”	”	”
267	ปรับปรุง ถนนลาดยาง ผิวจราจร Asphalt Concrete	”	- สายบ้านสวนจิก ต.สวนจิก – บ้านโคกกลาง ต.โพธิ์สัย อ.ศรีสมเด็จ ขนาดผิวจราจรกว้าง 5.00 เมตร ยาว 2,900 เมตร เริ่มต้น 16°04'07.8"N 103°28'51.5"E สิ้นสุด 16°04'56.6"N 103°27'39.9"E	-	-	-	-	5,220,000	”	”	”

ยุทธศาสตร์จังหวัดร้อยเอ็ดที่ 2 ยุทธศาสตร์การท่องเที่ยว การบริการ การค้าและการลงทุน

- ยุทธศาสตร์การพัฒนาขององค์กรปกครองส่วนท้องถิ่นในเขตจังหวัดร้อยเอ็ดที่ 1 การพัฒนาโครงสร้างพื้นฐาน

1. ยุทธศาสตร์การพัฒนาด้านโครงสร้างพื้นฐาน

1.1 แผนงานอุตสาหกรรมและการโยธา

แบบ ผ.02

ที่	โครงการ/ กิจกรรม	วัตถุประสงค์	เป้าหมาย (ผลผลิตของโครงการ)	งบประมาณและที่ผ่านมา					ตัวชี้วัด (KPI)	ผลที่คาดว่าจะได้รับ	หน่วยงาน รับผิดชอบ
				2561 (บาท)	2562 (บาท)	2563 (บาท)	2564 (บาท)	2565 (บาท)			
268	ปรับปรุง ถนนลาดยาง ผิวจราจร Asphalt Concrete	เพื่อปรับปรุงถนน ในการสัญจรไป- มาของประชาชน ให้เกิดความ สะดวกรวดเร็ว และปลอดภัย	- สายบ้านหนองโก ต.ศรีสมเด็จ – บ้านชุมดิน ต.หนองแวงควง อ.ศรีสมเด็จ ขนาดผิวจราจรกว้าง 5.00 เมตร ยาว 3,000 เมตร เริ่มต้น 15°57'53.6"N 103°28'35.7"E สิ้นสุด 15°56'33.5"N 103°29'26.6"E	-	-	-	-	5,400,000	ระยะทาง ความยาว ของถนนที่ ปรับปรุง ตามมาตรฐาน งานทาง	การสัญจรไป- มาของ ประชาชนมี ความสะดวก รวดเร็วและ ปลอดภัย	กองช่าง
269	ปรับปรุง ถนนลาดยาง ผิวจราจร Asphalt Concrete	”	- สายบ้านหนองใหญ่ ต.หนองใหญ่ – บ้านเมืองเปลือย ต.เมืองเปลือย อ.ศรีสมเด็จ ขนาดผิวจราจรกว้าง 5.00 เมตร ยาว 1,810 เมตร หนา 0.04 เมตร เริ่มต้น 16°02'01.6"N 103°32'43.8"E สิ้นสุด 16°00'39.5"N 103°32'49.6"E	-	-	-	-	4,000,000	”	”	”
270	ปรับปรุง ถนนลาดยาง ผิวจราจร Asphalt Concrete	”	- สายบ้านโพธิ์สัยน้อย ต.โพธิ์สัย – ทางหลวงหมายเลข 23 อ.ศรีสมเด็จ ขนาดผิวจราจรกว้าง 5.00 เมตร ยาว 1,200 เมตร เริ่มต้น 16°05'41.3"N 103°29'03.0"E สิ้นสุด 16°07'21.5"N 103°28'49.6"E	-	-	-	-	2,970,000	”	”	”

ยุทธศาสตร์จังหวัดร้อยเอ็ดที่ 2 ยุทธศาสตร์การท่องเที่ยว การบริการ การค้าและการลงทุน

- ยุทธศาสตร์การพัฒนาขององค์กรปกครองส่วนท้องถิ่นในเขตจังหวัดร้อยเอ็ดที่ 1 การพัฒนาโครงสร้างพื้นฐาน

1. ยุทธศาสตร์การพัฒนาโครงสร้างพื้นฐาน

1.1 แผนงานอุตสาหกรรมและการโยธา

แบบ ผ.02

ที่	โครงการ/ กิจกรรม	วัตถุประสงค์	เป้าหมาย (ผลผลิตของโครงการ)	งบประมาณและที่ผ่านมา					ตัวชี้วัด (KPI)	ผลที่คาดว่าจะได้รับ	หน่วยงาน รับผิดชอบ
				2561 (บาท)	2562 (บาท)	2563 (บาท)	2564 (บาท)	2565 (บาท)			
271	ปรับปรุง ถนนลาดยาง	เพื่อปรับปรุงถนน ในการสัญจรไป- มาของประชาชน ให้เกิดความ สะดวกรวดเร็ว และปลอดภัย	- สายบ้านหนองหูลิง ต.ทุ่งศรีเมือง – บ้านหัวดง ต.จำปาขัน อ.สุวรรณภูมิ ขนาดผิวจราจรกว้าง 6.00 เมตร ยาว 1,650 เมตร เริ่มต้น 15°35'20.3"N 103°51'26.9"E สิ้นสุด 15°34'47.0"N 103°53'21.5"E	-	-	-	-	1,344,000	ระยะทาง ความยาว ของถนนที่ ปรับปรุง ตามมาตรฐาน งานทาง	การสัญจรไป- มาของ ประชาชนมี ความสะดวก รวดเร็วและ ปลอดภัย	กองช่าง
272	ปรับปรุง ถนนลาดยาง ผิวจราจร Asphalt Concrete	”	- จากทางหลวงแผ่นดิน 215 – บ้านดอนแคน ต.ทุ่งกุลา อ.สุวรรณภูมิ ขนาดผิวจราจรกว้าง 5.00 – 6.00 เมตร ยาว 2,100 เมตร เริ่มต้น 15°26'46.1"N 103°45'47.6"E สิ้นสุด 15°26'45.1"N 103°47'34.1"E	-	-	-	-	7,056,000	”	”	”
273	ปรับปรุง ถนนลาดยาง ผิวจราจร Asphalt Concrete	”	- จากถนน อบจ.รอ. 1021 บ้านบะตะกา ต.หนองใหญ่ – บ้านค่านาดี ต.ค่านาดี อ.โพนทอง ขนาดผิวจราจรกว้าง 6.00 เมตร ยาว 8,755 เมตร เริ่มต้น 16°22'27.0"N 103°59'56.3"E สิ้นสุด 16°23'26.7"N 103°55'26.1"E	-	-	-	-	30,537,000	”	”	”

ยุทธศาสตร์จังหวัดร้อยเอ็ดที่ 2 ยุทธศาสตร์การท่องเที่ยว การบริการ การค้าและการลงทุน

- ยุทธศาสตร์การพัฒนาขององค์กรปกครองส่วนท้องถิ่นในเขตจังหวัดร้อยเอ็ดที่ 1 การพัฒนาโครงสร้างพื้นฐาน

1. ยุทธศาสตร์การพัฒนาด้านโครงสร้างพื้นฐาน

1.1 แผนงานอุตสาหกรรมและการโยธา

แบบ ผ.02

ที่	โครงการ/ กิจกรรม	วัตถุประสงค์	เป้าหมาย (ผลผลิตของโครงการ)	งบประมาณและที่ผ่านมา					ตัวชี้วัด (KPI)	ผลที่คาดว่าจะได้รับ	หน่วยงาน รับผิดชอบ
				2561 (บาท)	2562 (บาท)	2563 (บาท)	2564 (บาท)	2565 (บาท)			
274	ปรับปรุง ถนนลาดยาง	เพื่อปรับปรุงถนน ในการสัญจรไป- มาของประชาชน ให้เกิดความ สะดวกรวดเร็ว และปลอดภัย	- จากถนน อบจ.รอ.1026 บ้านโพหนอง ต.โพธิ์ทอง - บ้านคำนาดี ต.คำนาดี อ.โพหนอง ขนาดผิวจราจรกว้าง 6.00 เมตร ยาว 7,900 เมตร เริ่มต้น 16°17'45.9"N 103°54'14.9"E สิ้นสุด 16°23'22.8"N 103°55'19.8"E	-	-	-	-	27,492,000	ระยะทาง ความยาว ของถนนที่ ปรับปรุง ตามมาตรฐาน งานทาง	การสัญจรไป- มาของ ประชาชนมี ความสะดวก รวดเร็วและ ปลอดภัย	กองช่าง
275	ปรับปรุง ถนนลาดยาง ผิวจราจร Asphalt Concrete	"	- จากถนน อบจ.รอ.1042 บ้านคำผักกูด - บ้านหนองตอ ต.โพธิ์ศรีสว่าง อ.โพหนอง ขนาดผิวจราจรกว้าง 6.00 เมตร ยาว 7,295 เมตร เริ่มต้น 16°13'29.6"N 103°55'21.3"E สิ้นสุด 16°12'41.8"N 103°51'59.9"	-	-	-	-	25,386,600	"	"	"
276	ปรับปรุง ถนนลาดยาง ผิวจราจร Asphalt Concrete	"	- จากถนน อบจ.รอ.1043 บ้านวังม่วย ต.วังสามัคคี อ.โพหนอง - บ้านสะอาดนาดี ต.พรสวรรค์ อ.เสลภูมิ ขนาดผิวจราจรกว้าง 6.. - 7.00 เมตร ยาว 3,500 เมตร เริ่มต้น 16°15'14.3"N 104°02'07.0"E สิ้นสุด 16°09'49.7"N 104°06'55.8"E	-	-	-	-	12,180,000	"	"	"

ยุทธศาสตร์จังหวัดร้อยเอ็ดที่ 2 ยุทธศาสตร์การท่องเที่ยว การบริการ การค้าและการลงทุน

- ยุทธศาสตร์การพัฒนาขององค์กรปกครองส่วนท้องถิ่นในเขตจังหวัดร้อยเอ็ดที่ 1 การพัฒนาโครงสร้างพื้นฐาน

1. ยุทธศาสตร์การพัฒนาด้านโครงสร้างพื้นฐาน

1.1 แผนงานอุตสาหกรรมและการโยธา

แบบ ผ.02

ที่	โครงการ/ กิจกรรม	วัตถุประสงค์	เป้าหมาย (ผลผลิตของโครงการ)	งบประมาณและที่ผ่านมา					ตัวชี้วัด (KPI)	ผลที่คาดว่าจะได้รับ	หน่วยงาน รับผิดชอบ
				2561 (บาท)	2562 (บาท)	2563 (บาท)	2564 (บาท)	2565 (บาท)			
277	ปรับปรุง ถนนลาดยาง ผิวจราจร Asphalt Concrete	เพื่อปรับปรุงถนน ในการสัญจรไป- มาของประชาชน ให้เกิดความ สะดวกรวดเร็ว และปลอดภัย	- จากถนน อบจ.ร.อ.1062 บ้านจิ้ง - บ้านดอนหวาย ต.โนนชัยศรี อ.โพนทอง ขนาดผิวจราจรกว้าง 6.00 เมตร ยาว 3,160 เมตร เริ่มต้น 16°10'44.9"N 103°56'47.7"E สิ้นสุด 16°10'45.4"N 103°58'24.4"E	-	-	-	-	11,186,400	ระยะทาง ความยาว ของถนนที่ ปรับปรุง ตามมาตรฐาน งานทาง	การสัญจรไป- มาของ ประชาชนมี ความสะดวก รวดเร็วและ ปลอดภัย	กองช่าง
278	ปรับปรุง ถนนลาดยาง ผิวจราจร Asphalt Concrete	”	- จากถนน อบจ.ร.อ.1063 บ้านกุดกว้าง ต.วังสามัคคี - บ้านท่าสำราญ ต.สว่าง อ.โพนทอง ขนาดผิวจราจรกว้าง 6.00 เมตร ยาว 243 เมตร หนา 0.04 เมตร เริ่มต้น 16°17'11.0"N 104°01'29.4"E สิ้นสุด 16°14'37.4"N 104°01'06.4"E	-	-	-	-	499,000	”	”	”
279	ปรับปรุง ถนนลาดยาง ผิวจราจร Asphalt Concrete	”	- จากถนน อบจ.ร.อ.1064 บ้านหนองแสงท่า - บ้านโนนสวรรค์ ต.แวง อ.โพนทอง ขนาดผิวจราจรกว้าง 6.00 เมตร ยาว 600 เมตร เริ่มต้น 16°19'05.7"N 104°00'46.6"E สิ้นสุด 16°18'33.0"N 103°58'58.2"E	-	-	-	-	2,088,000	”	”	”

ยุทธศาสตร์จังหวัดร้อยเอ็ดที่ 2 ยุทธศาสตร์การท่องเที่ยว การบริการ การค้าและการลงทุน

- ยุทธศาสตร์การพัฒนาขององค์กรปกครองส่วนท้องถิ่นในเขตจังหวัดร้อยเอ็ดที่ 1 การพัฒนาโครงสร้างพื้นฐาน

1. ยุทธศาสตร์การพัฒนาด้านโครงสร้างพื้นฐาน

1.1 แผนงานอุตสาหกรรมและการโยธา

แบบ ผ.02

ที่	โครงการ/ กิจกรรม	วัตถุประสงค์	เป้าหมาย (ผลผลิตของโครงการ)	งบประมาณและที่ผ่านมา					ตัวชี้วัด (KPI)	ผลที่คาดว่าจะได้รับ	หน่วยงาน รับผิดชอบ
				2561 (บาท)	2562 (บาท)	2563 (บาท)	2564 (บาท)	2565 (บาท)			
280	ปรับปรุง ถนนลาดยาง ผิวจราจร Asphalt Concrete	เพื่อปรับปรุงถนน ในการสัญจรไป- มาของประชาชน ให้เกิดความ สะดวกรวดเร็ว และปลอดภัย	- จากถนน อบจ.รอ.1065 บ้านคำอุปราษ ต.สว่าง – บ้านหนองบุง ต.โคกกกม่วง อ.โพนทอง ขนาดผิวจราจรกว้าง 6.00 เมตร ยาว 241 เมตร หนา 0.04 เมตร เริ่มต้น 16°11'27.5"N 104°00'30.0"E สิ้นสุด 16°08'34.1"N 104°00'32.4"E	-	-	-	-	498,000	ระยะทาง ความยาว ของถนนที่ ปรับปรุง ตามมาตรฐาน งานทาง	การสัญจรไป- มาของ ประชาชนมี ความสะดวก รวดเร็วและ ปลอดภัย	กองช่าง
281	ปรับปรุง ถนนลาดยาง ผิวจราจร Asphalt Concrete	”	- จากถนน อบจ.รอ.2010 บ้านบึงงาม – บ้านปากช่อง ต.คำนาดี อ.โพนทอง ขนาดผิวจราจรกว้าง 6.00 เมตร ยาว 3,000 เมตร เริ่มต้น 16°23'42.6"N 103°55'27.7"E สิ้นสุด 16°24'57.9"N 103°55'02.9"E	-	-	-	-	10,440,000	”	”	”
282	ปรับปรุง ถนนลาดยาง ผิวจราจร Asphalt Concrete	”	- จากถนน อบจ.รอ.2011 บ้านคำแซ่ ต.แวง - บ้านคำนาดี ต.คำนาดี อ.โพนทอง ขนาดผิวจราจรกว้าง 6.00 เมตร ยาว 7,500 เมตร เริ่มต้น 16°19'20.9"N 103°57'57.0"E สิ้นสุด 16°23'13.3"N 103°55'37.5"E	-	-	-	-	26,550,000	”	”	”

ยุทธศาสตร์จังหวัดร้อยเอ็ดที่ 2 ยุทธศาสตร์การท่องเที่ยว การบริการ การค้าและการลงทุน

- ยุทธศาสตร์การพัฒนาขององค์กรปกครองส่วนท้องถิ่นในเขตจังหวัดร้อยเอ็ดที่ 1 การพัฒนาโครงสร้างพื้นฐาน

1. ยุทธศาสตร์การพัฒนาด้านโครงสร้างพื้นฐาน

1.1 แผนงานอุตสาหกรรมและการโยธา

แบบ ผ.02

ที่	โครงการ/ กิจกรรม	วัตถุประสงค์	เป้าหมาย (ผลผลิตของโครงการ)	งบประมาณและที่ผ่านมา					ตัวชี้วัด (KPI)	ผลที่คาดว่าจะได้รับ	หน่วยงาน รับผิดชอบ
				2561 (บาท)	2562 (บาท)	2563 (บาท)	2564 (บาท)	2565 (บาท)			
283	ปรับปรุง ถนนลาดยาง ผิวจราจร Asphalt Concrete	เพื่อปรับปรุงถนน ในการสัญจรไป- มาของประชาชน ให้เกิดความ สะดวกรวดเร็ว และปลอดภัย	- จากถนน อบจ.รอ.2013 บ้านนาสีไเส ต.พรมสวรรค์ อ.โพนทอง - บ้านหนองซุ่นใหญ่ ต.หนองซุ่นใหญ่ อ.หนองพอก ขนาดผิวจราจรกว้าง 6.00 เมตร ยาว 2,300 เมตร เริ่มต้น 16°13'48.6"N 104°04'11.8"E สิ้นสุด 16°14'00.4"N 104°05'12.6"E	-	-	-	-	5,244,000	ระยะทาง ความยาว ของถนนที่ ปรับปรุง ตามมาตราฐาน งานทาง	การสัญจรไป- มาของ ประชาชนมี ความสะดวก รวดเร็วและ ปลอดภัย	กองช่าง
284	ปรับปรุง ถนนลาดยาง ผิวจราจร Asphalt Concrete	"	- จากทางแยกทางหลวง 2116 - บ้านหนองแวง ต.โพธิ์ทอง - บ้านป้อม ต.โพธิ์ศรีสว่าง อ.โพนทอง ขนาดผิวจราจรกว้าง 6.00 เมตร ยาว 11,600 เมตร เริ่มต้น 16°17'45.6"N 103°54'15.1"E สิ้นสุด 16°14'39.7"N 103°52'41.7"E	-	-	-	-	43,152,000	"	"	"
285	ปรับปรุง ถนนลาดยาง ผิวจราจร Asphalt Concrete	"	- สายบ้านโคกสมบูรณ ต.โนนชัยศรี - บ้านคำผักกูด ต.โพธิ์ศรีสว่าง อ.โพนทอง ขนาดผิวจราจรกว้าง 6.00 เมตร ยาว 800 เมตร เริ่มต้น 16°17'45.7"N 103°54'15.0"E สิ้นสุด 16°14'47.5"N 103°52'42.7"E	-	-	-	-	2,784,000	"	"	"



ยุทธศาสตร์จังหวัดร้อยเอ็ดที่ 2 ยุทธศาสตร์การท่องเที่ยว การบริการ การค้าและการลงทุน

- ยุทธศาสตร์การพัฒนาขององค์กรปกครองส่วนท้องถิ่นในเขตจังหวัดร้อยเอ็ดที่ 1 การพัฒนาโครงสร้างพื้นฐาน

1. ยุทธศาสตร์การพัฒนาด้านโครงสร้างพื้นฐาน

1.1 แผนงานอุตสาหกรรมและการโยธา

แบบ ผ.02

ที่	โครงการ/ กิจกรรม	วัตถุประสงค์	เป้าหมาย (ผลผลิตของโครงการ)	งบประมาณและที่ผ่านมา					ตัวชี้วัด (KPI)	ผลที่คาดว่าจะได้รับ	หน่วยงาน รับผิดชอบ
				2561 (บาท)	2562 (บาท)	2563 (บาท)	2564 (บาท)	2565 (บาท)			
286	ปรับปรุง ถนนลาดยาง ผิวจราจร Asphalt Concrete	เพื่อปรับปรุงถนน ในการสัญจรไป- มาของประชาชน ให้เกิดความ สะดวกรวดเร็ว และปลอดภัย	- สายบ้านโนนศิริ ต.โนนชัยศรี - บ้านวังชัย ต.สรนกกแก้ว อ.โพนทอง ขนาดผิวจราจรกว้าง 6.00 เมตร ยาว 4,500 เมตร เริ่มต้น 16°17'45.8"N 103°54'14.9"E สิ้นสุด 16°23'22.9"N 103°55'19.8"E	-	-	-	-	13,230,000	ระยะทาง ความยาว ของถนนที่ ปรับปรุง ตามมาตรฐาน งานทาง	การสัญจรไป- มาของ ประชาชนมี ความสะดวก รวดเร็วและ ปลอดภัย	กองช่าง
287	ปรับปรุง ถนนลาดยาง ผิวจราจร Asphalt Concrete	"	- สายบ้านบะยาว - บ้านมลชัยศรี - บ้านโคกนาคำ ต.อุ่มเม่า อ.โพนทอง - บ้านเชียงใหม่ อ.โพธิ์ชัย ขนาดผิวจราจรกว้าง 6.00 เมตร ยาว 2,900 เมตร เริ่มต้น 16°14'47.1"N 103°58'02.8"E สิ้นสุด 16°15'59.3"N 103°56'15.8"E	-	-	-	-	10,092,000	"	"	"
288	ปรับปรุง ถนนลาดยาง ผิวจราจร Asphalt Concrete	"	- จากทางแยกทางหลวงหมายเลข 2116 - บ้านหนองไฮ ต.โพธิ์ทอง - บ้านหนอง ขอนแก่น - บ้านคำนาดี ต.คำนาดี อ.โพนทอง ขนาดผิวจราจรกว้าง 6.00 เมตร ยาว 5,000 เมตร เริ่มต้น 16°13'10.0"N 103°57'11.0"E สิ้นสุด 16°13'10.0"N 103°57'11.0"E	-	-	-	-	17,400,000	"	"	"

ยุทธศาสตร์จังหวัดร้อยเอ็ดที่ 2 ยุทธศาสตร์การท่องเที่ยว การบริการ การค้าและการลงทุน

- ยุทธศาสตร์การพัฒนาขององค์กรปกครองส่วนท้องถิ่นในเขตจังหวัดร้อยเอ็ดที่ 1 การพัฒนาโครงสร้างพื้นฐาน

1. ยุทธศาสตร์การพัฒนาด้านโครงสร้างพื้นฐาน

1.1 แผนงานอุตสาหกรรมและการโยธา

แบบ ผ.02

ที่	โครงการ/ กิจกรรม	วัตถุประสงค์	เป้าหมาย (ผลผลิตของโครงการ)	งบประมาณและที่ผ่านมา					ตัวชี้วัด (KPI)	ผลที่คาดว่าจะได้รับ	หน่วยงาน รับผิดชอบ
				2561 (บาท)	2562 (บาท)	2563 (บาท)	2564 (บาท)	2565 (บาท)			
289	ปรับปรุง ถนนลาดยาง ผิวจราจร Asphalt Concrete	เพื่อปรับปรุงถนน ในการสัญจรไป- มาของประชาชน ให้เกิดความ สะดวกรวดเร็ว และปลอดภัย	- สายบ้านคำอุปราษ ต.สว่าง – บ้านคำบอน ต.โคกกกม่วง อ.โพนทอง ขนาดผิวจราจรกว้าง 6.00 เมตร ยาว 2,535 เมตร เริ่มต้น 16°16'51.7"N 103°53'03.9"E สิ้นสุด 16°14'26.6"N 103°49'32.8"E	-	-	-	-	8,821,000	ระยะทาง ความยาว ของถนนที่ ปรับปรุง ตามมาตรฐาน งานทาง	การสัญจรไป- มาของ ประชาชนมี ความสะดวก รวดเร็วและ ปลอดภัย	กองช่าง
290	ปรับปรุง ถนนลาดยาง ผิวจราจร Asphalt Concrete	”	- สายบ้านคำอุปราษ ต.สว่าง – บ้านโคกกกม่วง ต.โคกกกม่วง อ.โพนทอง ขนาดผิวจราจรกว้าง 6.00 เมตร ยาว 242 เมตร หนา 0.04 เมตร เริ่มต้น 16°11'31.3"N 104°00'27.0"E สิ้นสุด 16°10'47.6"N 103°59'41.2"E	-	-	-	-	499,000	”	”	”
291	ปรับปรุง ถนนลาดยาง ผิวจราจร Asphalt Concrete	”	- สายบ้านหนองขอนแก่น ต.คำนาดี – บ้านคำแซ่ ต.แวง อ.โพนทอง ขนาดผิวจราจรกว้าง 6.00 เมตร ยาว 7,100 เมตร เริ่มต้น 16°13'16.7"N 104°00'36.9"E สิ้นสุด 16°09'56.8"N 104°01'33.2"E	-	-	-	-	24,708,000	”	”	”

ยุทธศาสตร์จังหวัดร้อยเอ็ดที่ 2 ยุทธศาสตร์การท่องเที่ยว การบริการ การค้าและการลงทุน

- ยุทธศาสตร์การพัฒนาขององค์กรปกครองส่วนท้องถิ่นในเขตจังหวัดร้อยเอ็ดที่ 1 การพัฒนาโครงสร้างพื้นฐาน

1. ยุทธศาสตร์การพัฒนาด้านโครงสร้างพื้นฐาน

1.1 แผนงานอุตสาหกรรมและการโยธา

แบบ ผ.02

ที่	โครงการ/ กิจกรรม	วัตถุประสงค์	เป้าหมาย (ผลผลิตของโครงการ)	งบประมาณและที่ผ่านมา					ตัวชี้วัด (KPI)	ผลที่คาดว่าจะได้รับ	หน่วยงาน รับผิดชอบ
				2561 (บาท)	2562 (บาท)	2563 (บาท)	2564 (บาท)	2565 (บาท)			
292	ปรับปรุง ถนนลาดยาง ผิวจราจร Asphalt Concrete	เพื่อปรับปรุงถนน ในการสัญจรไป- มาของประชาชน ให้เกิดความ สะดวกรวดเร็ว และปลอดภัย	- สายบ้านคำนาดี - บ้านสวนหญ้า ต.คำนาดี - บ้านบะเค ต.โพธิ์ทอง อ.โพธิ์ทอง ขนาดผิวจราจรกว้าง 6.00 เมตร ยาว 7,000 เมตร เริ่มต้น 16°20'41.1"N 103°53'49.2"E สิ้นสุด 16°19'20.9"N 103°57'57.0"E	-	-	-	-	24,360,000	ระยะทาง ความยาว ของถนนที่ ปรับปรุง ตามมาตรฐาน งานทาง	การสัญจรไป- มาของ ประชาชนมี ความสะดวก รวดเร็วและ ปลอดภัย	กองช่าง
293	ปรับปรุง ถนนลาดยาง ผิวจราจร Asphalt Concrete	"	- สายบ้านสว่างอารมณ์ ต.พรมสวรรค์ อ.โพธิ์ทอง - บ้านโพธิ์งาม - บ้านหนองกิ้งน้ำ ต.หนองขุ่นใหญ่ อ.หนองพอก ขนาดผิวจราจรกว้าง 6.00 เมตร ยาว 6,700 เมตร เริ่มต้น 16°11'46.5"N 104°05'23.0"E สิ้นสุด 16°12'26.0"N 104°07'47.4"E	-	-	-	-	23,316,000	"	"	"
294	ปรับปรุง ถนนลาดยาง ผิวจราจร Asphalt Concrete	"	- จากทางแยกทางหลวงหมายเลข 2116 - บ้านโสกแดง ต.โพธิ์ทอง - บ้านนาหัวรัด ต.สระนกแก้ว อ.โพธิ์ทอง ขนาดผิวจราจรกว้าง 6.00 เมตร ยาว 2,500 เมตร เริ่มต้น 16°17'46.1"N 103°55'41.1"E สิ้นสุด 16°16'45.9"N 103°56'51.9"E	-	-	-	-	5,700,000	"	"	"

ยุทธศาสตร์จังหวัดร้อยเอ็ดที่ 2 ยุทธศาสตร์การท่องเที่ยว การบริการ การค้าและการลงทุน

- ยุทธศาสตร์การพัฒนาขององค์กรปกครองส่วนท้องถิ่นในเขตจังหวัดร้อยเอ็ดที่ 1 การพัฒนาโครงสร้างพื้นฐาน

1. ยุทธศาสตร์การพัฒนาด้านโครงสร้างพื้นฐาน

1.1 แผนงานอุตสาหกรรมและการโยธา

แบบ ผ.02

ที่	โครงการ/ กิจกรรม	วัตถุประสงค์	เป้าหมาย (ผลผลิตของโครงการ)	งบประมาณและที่ผ่านมา					ตัวชี้วัด (KPI)	ผลที่คาดว่าจะได้รับ	หน่วยงาน รับผิดชอบ
				2561 (บาท)	2562 (บาท)	2563 (บาท)	2564 (บาท)	2565 (บาท)			
295	ปรับปรุง ถนนลาดยาง ผิวจราจร Asphalt Concrete	เพื่อปรับปรุงถนน ในการสัญจรไป- มาของประชาชน ให้เกิดความ สะดวกรวดเร็ว และปลอดภัย	- จากทางแยกทางหลวงหมายเลข 2046 – บ้านหนองทับครีว ต.หนองใหญ่ อ.โพนทอง ขนาดผิวจราจรกว้าง 6.00 เมตร ยาว 2,000 เมตร เริ่มต้น 16°23'18.0"N 104°00'18.0"E สิ้นสุด 16°23'18.0"N 104°00'18.0"E	-	-	-	-	6,960,000	ระยะเวลา ความยาว ของถนนที่ ปรับปรุง ตามมาตรฐาน งานทาง	การสัญจรไป- มาของ ประชาชนมี ความสะดวก รวดเร็วและ ปลอดภัย	กองช่าง
296	ปรับปรุง ถนนลาดยาง ผิวจราจร Asphalt Concrete	”	- สายบ้านสนามเป้า ต.โนนชัยศรี - บ้านสว่าง ต.สว่าง อ.โพนทอง ขนาดผิวจราจรกว้าง 6.00 เมตร ยาว 240 เมตร หนา 0.04 เมตร เริ่มต้น 16°22'26.4"N 103°59'56.3"E สิ้นสุด 16°23'08.5"N 103°57'02.7"E	-	-	-	-	494,000	”	”	”
297	ปรับปรุง ถนนลาดยาง ผิวจราจร Asphalt Concrete	”	- สายบ้านโพธิ์ศรี ต.โพธิ์ศรีสว่าง – บ้านเชียงใหม่ ต.เชียงใหม่ อ.โพธิ์ชัย ขนาดผิวจราจรกว้าง 6.00 เมตร ยาว 2,500 เมตร เริ่มต้น 16°11'28.5"N 103°57'08.0"E สิ้นสุด 16°11'27.8"N 103°57'29.7"E	-	-	-	-	8,700,000	”	”	”

ยุทธศาสตร์จังหวัดร้อยเอ็ดที่ 2 ยุทธศาสตร์การท่องเที่ยว การบริการ การค้าและการลงทุน

- ยุทธศาสตร์การพัฒนาขององค์กรปกครองส่วนท้องถิ่นในเขตจังหวัดร้อยเอ็ดที่ 1 การพัฒนาโครงสร้างพื้นฐาน

1. ยุทธศาสตร์การพัฒนาด้านโครงสร้างพื้นฐาน

1.1 แผนงานอุตสาหกรรมและการโยธา

แบบ ผ.02

ที่	โครงการ/ กิจกรรม	วัตถุประสงค์	เป้าหมาย (ผลผลิตของโครงการ)	งบประมาณและที่ผ่านมา					ตัวชี้วัด (KPI)	ผลที่คาดว่าจะได้รับ	หน่วยงาน รับผิดชอบ
				2561 (บาท)	2562 (บาท)	2563 (บาท)	2564 (บาท)	2565 (บาท)			
298	ปรับปรุง ถนนลาดยาง ผิวจราจร Asphalt Concrete	เพื่อปรับปรุงถนน ในการสัญจรไป- มาของประชาชน ให้เกิดความ สะดวกรวดเร็ว และปลอดภัย	- สายบ้านโนนลาด – บ้านกุดแห่ ต.หนองใหญ่ อ.โพนทอง - บ้านหนองโน ต.ชมสะอาด อ.เมยวดี ขนาดผิวจราจรกว้าง 6.00 เมตร ยาว 3,500 เมตร เริ่มต้น 16°23'58.5"N 103°58'50.2"E สิ้นสุด 16°23'33.8"N 104°04'04.6"E	-	-	-	-	12,180,000	ระยะทาง ความยาว ของถนนที่ ปรับปรุง ตามมาตรฐาน งานทาง	การสัญจรไป- มาของ ประชาชนมี ความสะดวก รวดเร็วและ ปลอดภัย	กองช่าง
299	ปรับปรุง ถนนลาดยาง ผิวจราจร Asphalt Concrete	”	- สายบ้านคำพระ – บ้านคำอุปราษ ต.สว่าง - ทางหลวงชนบท อ.โพนทอง ขนาดผิวจราจรกว้าง 6.00 เมตร ยาว 242 เมตร หนา 0.04 เมตร เริ่มต้น 16°11'56.6"N 104°01'06.0"E สิ้นสุด 16°13'16.3"N 104°00'36.6"E	-	-	-	-	499,000	”	”	”
300	ปรับปรุง ถนนลาดยาง ผิวจราจร Asphalt Concrete	”	- สายบ้านไชยบุรี ต.โนนชัยศรี – บ้านโพธิ์เงิน ต.โพธิ์ศรีสว่าง อ.โพนทอง ขนาดผิวจราจรกว้าง 6.00 เมตร ยาว 290 เมตร หนา 0.04 เมตร เริ่มต้น 16°14'41.8"N 103°58'16.1"E สิ้นสุด 16°15'59.2"N 103°56'15.9"E	-	-	-	-	500,000	”	”	”

ยุทธศาสตร์จังหวัดร้อยเอ็ดที่ 2 ยุทธศาสตร์การท่องเที่ยว การบริการ การค้าและการลงทุน

- ยุทธศาสตร์การพัฒนาขององค์กรปกครองส่วนท้องถิ่นในเขตจังหวัดร้อยเอ็ดที่ 1 การพัฒนาโครงสร้างพื้นฐาน

1. ยุทธศาสตร์การพัฒนาด้านโครงสร้างพื้นฐาน

1.1 แผนงานอุตสาหกรรมและการโยธา

แบบ ผ.02

ที่	โครงการ/ กิจกรรม	วัตถุประสงค์	เป้าหมาย (ผลผลิตของโครงการ)	งบประมาณและที่ผ่านมา					ตัวชี้วัด (KPI)	ผลที่คาดว่าจะได้รับ	หน่วยงาน รับผิดชอบ
				2561 (บาท)	2562 (บาท)	2563 (บาท)	2564 (บาท)	2565 (บาท)			
301	ปรับปรุง ถนนลาดยาง ผิวจราจร Asphalt Concrete	เพื่อปรับปรุงถนน ในการสัญจรไป- มาของประชาชน ให้เกิดความ สะดวกรวดเร็ว และปลอดภัย	- สายบ้านเหล่าน้อย ต.วังสามัคคี – บ้านวารีสวัสดิ์ ต.พรมสวรรค์ อ.โพนทอง ขนาดผิวจราจรกว้าง 6.00 เมตร ยาว 6,184 เมตร เริ่มต้น 16°13'48.7"N 104°02'59.3"E สิ้นสุด 16°11'48.0"N 104°04'33.8"E	-	-	-	-	21,520,320	ระยะทาง ความยาว ของถนนที่ ปรับปรุง ตามมาตรฐาน งานทาง	การสัญจรไป- มาของ ประชาชนมี ความสะดวก รวดเร็วและ ปลอดภัย	กองช่าง
302	ปรับปรุง ถนนลาดยาง ผิวจราจร Asphalt Concrete	”	- จากทางแยกทางหลวงหมายเลข 2116 – บ้านนาทม ต.โพธิ์ทอง – เขตพื้นที่ ต.โพธิ์ศรีสว่าง อ.โพนทอง ขนาดผิวจราจรกว้าง 5.00 เมตร ยาว 1,000 เมตร เริ่มต้น 16°17'46.7"N 103°55'32.3"E สิ้นสุด 16°17'01.1"N 103°55'38.3"E	-	-	-	-	1,900,000	”	”	”
303	ปรับปรุง ถนนลาดยาง ผิวจราจร Asphalt Concrete	”	- สายบ้านดงคืบ ต.หนองใหญ่ – บ้านหนองแสงทุ่ง ต.แวง อ.โพนทอง ขนาดผิวจราจรกว้าง 6.00 เมตร ยาว 2,400 เมตร เริ่มต้น 16°21'34.0"N 104°01'16.8"E สิ้นสุด 16°20'45.2"N 104°00'38.9"E	-	-	-	-	8,496,000	”	”	”

ยุทธศาสตร์จังหวัดร้อยเอ็ดที่ 2 ยุทธศาสตร์การท่องเที่ยว การบริการ การค้าและการลงทุน

- ยุทธศาสตร์การพัฒนาขององค์กรปกครองส่วนท้องถิ่นในเขตจังหวัดร้อยเอ็ดที่ 1 การพัฒนาโครงสร้างพื้นฐาน

1. ยุทธศาสตร์การพัฒนาด้านโครงสร้างพื้นฐาน

1.1 แผนงานอุตสาหกรรมและการโยธา

แบบ ผ.02

ที่	โครงการ/ กิจกรรม	วัตถุประสงค์	เป้าหมาย (ผลผลิตของโครงการ)	งบประมาณและที่ผ่านมา					ตัวชี้วัด (KPI)	ผลที่คาดว่าจะได้รับ	หน่วยงาน รับผิดชอบ
				2561 (บาท)	2562 (บาท)	2563 (บาท)	2564 (บาท)	2565 (บาท)			
304	ปรับปรุง ถนนลาดยาง ผิวจราจร Asphalt Concrete	เพื่อปรับปรุงถนน ในการสัญจรไป- มาของประชาชน ให้เกิดความ สะดวกรวดเร็ว และปลอดภัย	- สายบ้านกุดสระ ต.สระนกแก้ว – ทางหลวงหมายเลข 2046 อ.โพนทอง ขนาดผิวจราจรกว้าง 6.00 เมตร ยาว 2,700 เมตร เริ่มต้น 16°16'14.3"N 103°56'38.9"E สิ้นสุด 16°15'54.1"N 103°58'03.5"E	-	-	-	-	6,156,000	ระยะทาง ความยาว ของถนนที่ ปรับปรุง ตามมาตรฐาน งานทาง	การสัญจรไป- มาของ ประชาชนมี ความสะดวก รวดเร็วและ ปลอดภัย	กองช่าง
305	ปรับปรุง ถนนลาดยาง ผิวจราจร Asphalt Concrete	”	- สายบ้านบะเค ต.โพธิ์ทอง - บ้านหนองเขื่อน ต.โพธิ์ทอง อ.โพนทอง ขนาดผิวจราจรกว้าง 5.00 – 6.00 เมตร ยาว 1,900 เมตร เริ่มต้น 16°20'35.0"N 103°55'18.4"E สิ้นสุด 16°21'31.5"N 103°55'02.6"E	-	-	-	-	5,510,000	”	”	”
306	ปรับปรุงถนน ลาดยาง	”	- สายบ้านขามเปี้ย ต.ขามเปี้ย อ.โพธิ์ชัย จ.ร้อยเอ็ด – อ.ร่องคำ จ.กาฬสินธุ์ ขนาดผิวจราจรกว้าง 6.00 เมตร ยาว 3,000 เมตร เริ่มต้น 16°19'07.2"N 103°45'40.5"E สิ้นสุด 16°18'08.8"N 103°45'15.4"E	-	-	-	-	8,820,000	”	”	”

ยุทธศาสตร์จังหวัดร้อยเอ็ดที่ 2 ยุทธศาสตร์การท่องเที่ยว การบริการ การค้าและการลงทุน

- ยุทธศาสตร์การพัฒนาขององค์กรปกครองส่วนท้องถิ่นในเขตจังหวัดร้อยเอ็ดที่ 1 การพัฒนาโครงสร้างพื้นฐาน

1. ยุทธศาสตร์การพัฒนาด้านโครงสร้างพื้นฐาน

1.1 แผนงานอุตสาหกรรมและการโยธา

แบบ ผ.02

ที่	โครงการ/ กิจกรรม	วัตถุประสงค์	เป้าหมาย (ผลผลิตของโครงการ)	งบประมาณและที่ผ่านมา					ตัวชี้วัด (KPI)	ผลที่คาดว่าจะได้รับ	หน่วยงาน รับผิดชอบ
				2561 (บาท)	2562 (บาท)	2563 (บาท)	2564 (บาท)	2565 (บาท)			
307	ปรับปรุง ถนนลาดยาง ผิวจราจร Asphalt Concrete	เพื่อปรับปรุงถนน ในการสัญจรไป- มาของประชาชน ให้เกิดความ สะดวกรวดเร็ว และปลอดภัย	- สายบ้านวังชัย ต.โนนชัยศรี -บ้านกุดสระน้อย ต.สระนกแก้ว อ.โพนทอง ขนาดผิวจราจรกว้าง 6.00 เมตร ยาว 4,500 เมตร เริ่มต้น 16°17'45.8"N 103°54'14.9"E สิ้นสุด 16°23'22.9"N 103°55'19.8"E	-	-	-	-	10,260,000	ระยะทาง ความยาว ของถนนที่ ปรับปรุง ตามมาตรฐาน งานทาง	การสัญจรไป- มาของ ประชาชนมี ความสะดวก รวดเร็วและ ปลอดภัย	กองช่าง
308	ปรับปรุง ถนนลาดยาง ผิวจราจร Asphalt Concrete	"	- สายบ้านหนองแวง ต.หนองผือ – บ้านหนองฮู ต.คู่น้อย อ.จตุรพักตรพิมาน ขนาดผิวจราจรกว้าง 6.00 เมตร ยาว 241 เมตร หนา 0.04 เมตร เริ่มต้น 15°49'03.8"N 103°29'45.4"E สิ้นสุด 15°49'06.5"N 103°26'45.9"E	-	-	-	-	500,000	"	"	"
309	ปรับปรุง ถนนลาดยาง ผิวจราจร Asphalt Concrete	"	- จากถนน อบจ.รอ.1020 – ทางหลวงหมายเลข 23 – บ้านเทอดไทย ต.เทอดไทย อ.ทุ่งเขาหลวง ยาว 1,200 เมตร ขยายไหล่ทางข้างละ 1 เมตร หนา 0.40 เมตร เริ่มต้น 16°01'40.9"N 103°51'47.4"E สิ้นสุด 15°58'42.9"N 103°50'54.6"E	-	-	-	-	2,160,000	"	"	"



ยุทธศาสตร์จังหวัดร้อยเอ็ดที่ 2 ยุทธศาสตร์การท่องเที่ยว การบริการ การค้าและการลงทุน

- ยุทธศาสตร์การพัฒนาขององค์กรปกครองส่วนท้องถิ่นในเขตจังหวัดร้อยเอ็ดที่ 1 การพัฒนาโครงสร้างพื้นฐาน

1. ยุทธศาสตร์การพัฒนาด้านโครงสร้างพื้นฐาน

1.1 แผนงานอุตสาหกรรมและการโยธา

แบบ ผ.02

ที่	โครงการ/ กิจกรรม	วัตถุประสงค์	เป้าหมาย (ผลผลิตของโครงการ)	งบประมาณและที่ผ่านมา					ตัวชี้วัด (KPI)	ผลที่คาดว่าจะได้รับ	หน่วยงาน รับผิดชอบ
				2561 (บาท)	2562 (บาท)	2563 (บาท)	2564 (บาท)	2565 (บาท)			
310	ปรับปรุง ถนนลาดยาง ผิวจราจร Asphalt Concrete	เพื่อปรับปรุงถนน ในการสัญจรไป- มาของประชาชน ให้เกิดความ สะดวกรวดเร็ว และปลอดภัย	- สายบ้านท่าโพธิ์ ต.ทุ่งเขาหลวง – บ้านค้อซา - บ้านดอนเกลือ ต.บึงงาม อ.ทุ่งเขาหลวง ขนาดผิวจราจรกว้าง 5.00 เมตร ยาว 230 เมตร หนา 0.04 เมตร เริ่มต้น 16°00'36.5"N 103°51'27.6"E สิ้นสุด 15°59'46.3"N 103°53'49.4"E	-	-	-	-	400,000	ระยะทาง ความยาว ของถนนที่ ปรับปรุง ตามมาตรฐาน งานทาง	การสัญจรไป- มาของ ประชาชนมี ความสะดวก รวดเร็วและ ปลอดภัย	กองช่าง
311	ปรับปรุง ถนนลาดยาง ผิวจราจร Asphalt Concrete	”	- จากถนน อบจ.ร.อ. 1085 บ้านหนองฮี ต.หนองฮี อ.หนองฮี - บ้านหนองปักษา ต.หนองทัพไทย อ.พนมไพร ขนาดผิวจราจรกว้าง 6.00 เมตร ยาว 2,000 เมตร หนา 0.04 เมตร เริ่มต้น 15°36'54.98"N 103°59'45.26"E สิ้นสุด 15°37'06.42"N 103°59'37.09"E	-	-	-	-	4,520,000	”	”	”
312	ปรับปรุง ถนนลาดยาง ผิวจราจร Asphaltic Concrete	”	- สายบ้านเหนือ ต.หนองแวง – บ้านสิงห์โคก ต.สิงห์โคก อ.เกษตรวิสัย ขนาดผิวจราจรกว้าง 5.00 - 6.00 เมตร ยาว 835 เมตร หนา 0.04 เมตร เริ่มต้น 15°43'57.8"N 103°38'17.8"E สิ้นสุด 15°41'23.3"N 103°40'03.1"E	-	-	-	-	2,392,000	”	”	”

ยุทธศาสตร์จังหวัดร้อยเอ็ดที่ 2 ยุทธศาสตร์การท่องเที่ยว การบริการ การค้าและการลงทุน

- ยุทธศาสตร์การพัฒนาขององค์กรปกครองส่วนท้องถิ่นในเขตจังหวัดร้อยเอ็ดที่ 1 การพัฒนาโครงสร้างพื้นฐาน

1. ยุทธศาสตร์การพัฒนาด้านโครงสร้างพื้นฐาน

1.1 แผนงานอุตสาหกรรมและการโยธา

แบบ ผ.02

ที่	โครงการ/ กิจกรรม	วัตถุประสงค์	เป้าหมาย (ผลผลิตของโครงการ)	งบประมาณและที่ผ่านมา					ตัวชี้วัด (KPI)	ผลที่คาดว่าจะได้รับ	หน่วยงาน รับผิดชอบ
				2561 (บาท)	2562 (บาท)	2563 (บาท)	2564 (บาท)	2565 (บาท)			
313	ปรับปรุง ถนนลาดยาง ผิวจราจร Asphalt Concrete	เพื่อปรับปรุงถนน ในการสัญจรไป- มาของประชาชน ให้เกิดความ สะดวกรวดเร็ว และปลอดภัย	- จากถนน อบจ.รอ 1007 บ้านเหล่าจิ้ว – บ้านอนามัย - ทช.2020 บ้านดงเครือวัลย์ ต.ผักแว่น อ.จังหาร ขนาดผิวจราจรกว้าง 6.00 เมตร ยาว 1,130 เมตร หนา 0.40 เมตร เริ่มต้น 16°09'36.5"N 103°36'30.5"E สิ้นสุด 16°09'54.8"N 103°32'33.7"E	-	-	-	-	3,000,000	ระยะทาง ความยาว ของถนนที่ ปรับปรุง ตามมาตรฐาน งานทาง	การสัญจรไป- มาของ ประชาชนมี ความสะดวก รวดเร็วและ ปลอดภัย	กองช่าง
314	ปรับปรุง ถนนลาดยาง ผิวจราจร Asphalt Concrete	”	- จากถนน อบจ.รอ. 1033 บ้านดอนแดง – บ้านบุงคล้าย ต.เชียงขวัญ อ.เชียงขวัญ ขนาดผิวจราจรกว้าง 6.00 เมตร ยาว 860 เมตร หนา 0.40 เมตร เริ่มต้น 16°11'03.2"N 103°44'26.2"E สิ้นสุด 16°11'42.0"N 103°44'40.3"E	-	-	-	-	3,034,000	”	”	”
315	ปรับปรุง ถนนลาดยาง ผิวจราจร Asphaltic Concrete	”	- สายบ้านโพนดวน ต.ศรีสว่าง – บ้านปลาคุณ ต.ท่าหาดยาว อ.โพนทราย ขนาดผิวจราจรกว้าง 6.00 เมตร ยาว 235 เมตร หนา 0.40 เมตร เริ่มต้น 15°31'41.8"N 103°50'45.6"E สิ้นสุด 15°28'46.4"N 103°52'47.8"E	-	-	-	-	500,000	”	”	”

ยุทธศาสตร์จังหวัดร้อยเอ็ดที่ 2 ยุทธศาสตร์การท่องเที่ยว การบริการ การค้าและการลงทุน

- ยุทธศาสตร์การพัฒนาขององค์กรปกครองส่วนท้องถิ่นในเขตจังหวัดร้อยเอ็ดที่ 1 การพัฒนาโครงสร้างพื้นฐาน

1. ยุทธศาสตร์การพัฒนาด้านโครงสร้างพื้นฐาน

1.1 แผนงานอุตสาหกรรมและการโยธา

แบบ ผ.02

ที่	โครงการ/ กิจกรรม	วัตถุประสงค์	เป้าหมาย (ผลผลิตของโครงการ)	งบประมาณและที่ผ่านมา					ตัวชี้วัด (KPI)	ผลที่คาดว่าจะได้รับ	หน่วยงาน รับผิดชอบ
				2561 (บาท)	2562 (บาท)	2563 (บาท)	2564 (บาท)	2565 (บาท)			
316	ปรับปรุง ถนนลาดยาง ผิวจราจร Asphalt Concrete	เพื่อปรับปรุงถนน ในการสัญจรไป- มาของประชาชน ให้เกิดความ สะดวกรวดเร็ว และปลอดภัย	- สายบ้านขัว้ง ต.นาเมือง – ทางหลวงชนบท บ้านนาเมือง - ดงกลาง อ.เสลภูมิ ขนาดผิวจราจรกว้าง 4.00 เมตร ยาว 708 เมตร หนา 0.40 เมตร เริ่มต้น 16°04'11.1"N 103°56'17.7"E สิ้นสุด 16°05'20.2"N 103°56'04.3"E	-	-	-	-	1,000,000	ระยะทาง ความยาว ของถนนที่ ปรับปรุง ตามมาตรฐาน งานทาง	การสัญจรไป- มาของ ประชาชนมี ความสะดวก รวดเร็วและ ปลอดภัย	กองช่าง
317	ปรับปรุง ถนนลาดยาง ผิวจราจร Asphalt Concrete	”	- สายบ้านหนองแคน ต.หนองหลวง อ.เสลภูมิ - ทางหลวงหมายเลข 2046 (เสลภูมิ - โพนทอง) ขนาดผิวจราจรกว้าง 4.00 – 5.00 เมตร ยาว 309 เมตร หนา 0.40 เมตร เริ่มต้น 16°08'43.4"N 103°56'34.9"E สิ้นสุด 16°08'52.8"N 103°55'48.9"E	-	-	-	-	499,000	”	”	”
318	ปรับปรุง ถนนลาดยาง ผิวจราจร Asphaltic Concrete	”	- สายบ้านหัวคู - บ้านโนนสว่าง ต.บึงเกลือ อ.เสลภูมิ ขนาดผิวจราจรกว้าง 5.00 เมตร ยาว 1,148 เมตร หนา 0.40 เมตร เริ่มต้น 16°01'01.4"N 104°00'15.6"E สิ้นสุด 15°59'37.0"N 103°59'50.3"E	-	-	-	-	1,999,000	”	”	”

ยุทธศาสตร์จังหวัดร้อยเอ็ดที่ 2 ยุทธศาสตร์การท่องเที่ยว การบริการ การค้าและการลงทุน

- ยุทธศาสตร์การพัฒนาขององค์กรปกครองส่วนท้องถิ่นในเขตจังหวัดร้อยเอ็ดที่ 1 การพัฒนาโครงสร้างพื้นฐาน

1. ยุทธศาสตร์การพัฒนาด้านโครงสร้างพื้นฐาน

1.1 แผนงานอุตสาหกรรมและการโยธา

แบบ ผ.02

ที่	โครงการ/ กิจกรรม	วัตถุประสงค์	เป้าหมาย (ผลผลิตของโครงการ)	งบประมาณและที่ผ่านมา					ตัวชี้วัด (KPI)	ผลที่คาดว่าจะได้รับ	หน่วยงาน รับผิดชอบ
				2561 (บาท)	2562 (บาท)	2563 (บาท)	2564 (บาท)	2565 (บาท)			
319	ปรับปรุง ถนนลาดยาง ผิวจราจร Asphalt Concrete	เพื่อปรับปรุงถนน ในการสัญจรไป- มาของประชาชน ให้เกิดความ สะดวกรวดเร็ว และปลอดภัย	- สายลำห้วยเหนือ (ช่วงถนนบ้านท่านคร - สะพานลำห้วยเหนือ) ต.ในเมือง อ.เมืองร้อยเอ็ด ขนาดผิวจราจรกว้าง 6.00 เมตร ยาว 470 เมตร หนา 0.40 เมตร เริ่มต้น 16°03'54.0"N 103°37'32.0"E สิ้นสุด 16°03'53.5"N 103°37'47.7"E	-	-	-	-	990,000	ระยะทาง ความยาว ของถนนที่ ปรับปรุง ตามมาตราฐาน งานทาง	การสัญจรไป- มาของ ประชาชนมี ความสะดวก รวดเร็วและ ปลอดภัย	กองช่าง
320	ปรับปรุง ถนนลาดยาง ผิวจราจร Asphaltic Concrete	"	- สายบ้านเหล่า ต.เหล่า อ.ทุ่งเขาหลวง - บ้านมะยาง ต.เมืองน้อย อ.ธวัชบุรี ขนาดผิวจราจรกว้าง 6.00 เมตร ยาว 630 เมตร หนา 0.04 เมตร เริ่มต้น 15°58'03.0"N 103°49'09.5"E สิ้นสุด 15°58'22.0"N 103°49'38.1"E	-	-	-	-	1,440,000	"	"	"
321	ปรับปรุง ถนนลาดยาง ผิวจราจร Asphaltic Concrete	"	- จากทางหลวงหมายเลข 3039 - บ้านหนองทัพไทย ต.หนองไผ่ - ทางหลวง หมายเลข 2043 - บ้านหนองบัวน้อย ต.เขวาสินรินทร์ อ.ธวัชบุรี ขนาดผิวจราจรกว้าง 5.00 เมตร ยาว 1,250 เมตร หนา 0.04 เมตร เริ่มต้น 16°00'29.5"N 103°44'06.2"E สิ้นสุด 15°56'57.3"N 103°44'10.2"E	-	-	-	-	2,500,000	"	"	"

## ยุทธศาสตร์จังหวัดร้อยเอ็ดที่ 2 ยุทธศาสตร์การท่องเที่ยว การบริการ การค้าและการลงทุน

- ยุทธศาสตร์การพัฒนาขององค์กรปกครองส่วนท้องถิ่นในเขตจังหวัดร้อยเอ็ดที่ 1 การพัฒนาโครงสร้างพื้นฐาน

## 1. ยุทธศาสตร์การพัฒนาด้านโครงสร้างพื้นฐาน

## 1.1 แผนงานอุตสาหกรรมและการโยธา

แบบ ผ.02

ที่	โครงการ/ กิจกรรม	วัตถุประสงค์	เป้าหมาย (ผลผลิตของโครงการ)	งบประมาณและที่ผ่านมา					ตัวชี้วัด (KPI)	ผลที่คาดว่าจะได้รับ	หน่วยงาน รับผิดชอบ
				2561 (บาท)	2562 (บาท)	2563 (บาท)	2564 (บาท)	2565 (บาท)			
322	ปรับปรุงถนน ผิวทาง	เพื่อปรับปรุงถนน ในการสัญจรไป- มาของประชาชน ให้เกิดความ สะดวกรวดเร็ว และปลอดภัย	- สายบ้านหนองนาสร้าง - ถนนเลี่ยงเมือง - บ้านโนนงาม ต.เหนือเมือง อ.เมืองร้อยเอ็ด ขนาดผิวจราจรกว้าง 6.00 เมตร ยาว 500 เมตร เริ่มต้น 16°05'05.8"N 103°37'34.6"E สิ้นสุด 16°05'21.8"N 103°37'24.2"E	-	-	-	-	1,000,000	ระยะทาง ความยาว ของถนนที่ ปรับปรุง ตามมาตรฐาน งานทาง	การสัญจรไป- มาของ ประชาชนมี ความสะดวก รวดเร็วและ ปลอดภัย	กองช่าง
323	ปรับปรุง ถนนลาดยาง	"	- สายบ้านหัวบ่อ ต.หนองไผ่ - ทางหลวงหมายเลข 2043 อ.ธวัชบุรี ขนาดผิวจราจรกว้าง 6.00 เมตร ยาว 1,700 เมตร หนา 0.04 เมตร เริ่มต้น 16°01'24.0"N 103°44'32.5"E สิ้นสุด 15°59'25.7"N 103°45'19.6"E	-	-	-	-	3,672,000	"	"	"
324	ปรับปรุง ถนนลาดยาง	"	- สายบ้านเมืองน้อย ต.เมืองน้อย - บ้านคำเจริญ ต.อุ่มเม้า อ.ธวัชบุรี ขนาดผิวจราจรกว้าง 5.00 เมตร ยาว 2,000 เมตร หนา 0.04 เมตร เริ่มต้น 15°58'33.5"N 103°46'31.3"E สิ้นสุด 15°59'15.1"N 103°47'32.2"E	-	-	-	-	3,600,000	"	"	"

ยุทธศาสตร์จังหวัดร้อยเอ็ดที่ 2 ยุทธศาสตร์การท่องเที่ยว การบริการ การค้าและการลงทุน

- ยุทธศาสตร์การพัฒนาขององค์กรปกครองส่วนท้องถิ่นในเขตจังหวัดร้อยเอ็ดที่ 1 การพัฒนาโครงสร้างพื้นฐาน

1. ยุทธศาสตร์การพัฒนาด้านโครงสร้างพื้นฐาน

1.1 แผนงานอุตสาหกรรมและการโยธา

แบบ ผ.02

ที่	โครงการ/ กิจกรรม	วัตถุประสงค์	เป้าหมาย (ผลผลิตของโครงการ)	งบประมาณและที่ผ่านมา					ตัวชี้วัด (KPI)	ผลที่คาดว่าจะได้รับ	หน่วยงาน รับผิดชอบ
				2561 (บาท)	2562 (บาท)	2563 (บาท)	2564 (บาท)	2565 (บาท)			
325	ปรับปรุง ถนนลาดยาง	เพื่อปรับปรุงถนน ในการสัญจรไป- มาของประชาชน ให้เกิดความ สะดวกรวดเร็ว และปลอดภัย	- สายบ้านโนนคู ต.ธวัชบุรี อ.ธวัชบุรี – บ้านหนองเต่า ต.พลับพลา อ.เชียงขวัญ ขนาดผิวจราจรกว้าง 5.00 เมตร ยาว 3,000 เมตร หนา 0.04 เมตร เริ่มต้น 16°06'03.6"N 103°48'11.7"E สิ้นสุด 16°08'10.2"N 103°48'03.1"E	-	-	-	-	5,400,000	ระยะทาง ความยาว ของถนนที่ ปรับปรุง ตามมาตรฐาน งานทาง	การสัญจรไป- มาของ ประชาชนมี ความสะดวก รวดเร็วและ ปลอดภัย	กองช่าง
326	ปรับปรุง ถนนลาดยาง	”	- สายบ้านอิเคีย ต.บึงนคร – ทางหลวง หมายเลข 2044 อ.ธวัชบุรี ขนาดผิวจราจรกว้าง 5.00 เมตร ยาว 1,600 เมตร หนา 0.04 เมตร เริ่มต้น 16°05'32.6"N 103°47'52.1"E สิ้นสุด 16°05'51.4"N 103°47'37.4"E	-	-	-	-	2,880,000	”	”	”
327	ปรับปรุง ถนนลาดยาง	”	- สายบ้านมะยาง ต.เมืองน้อย อ.ธวัชบุรี – บ้านเหล่า ต.เหล่า อ.ทุ่งเขาหลวง ขนาดผิวจราจรกว้าง 6.00 เมตร ยาว 1,000 เมตร หนา 0.04 เมตร เริ่มต้น 15°58'03.0"N 103°49'09.5"E สิ้นสุด 15°58'22.0"N 103°49'38.1"E	-	-	-	-	2,160,000	”	”	”

## ยุทธศาสตร์จังหวัดร้อยเอ็ดที่ 2 ยุทธศาสตร์การท่องเที่ยว การบริการ การค้าและการลงทุน

- ยุทธศาสตร์การพัฒนาขององค์กรปกครองส่วนท้องถิ่นในเขตจังหวัดร้อยเอ็ดที่ 1 การพัฒนาโครงสร้างพื้นฐาน

## 1. ยุทธศาสตร์การพัฒนาด้านโครงสร้างพื้นฐาน

## 1.1 แผนงานอุตสาหกรรมและการโยธา

แบบ ผ.02

ที่	โครงการ/ กิจกรรม	วัตถุประสงค์	เป้าหมาย (ผลผลิตของโครงการ)	งบประมาณและที่ผ่านมา					ตัวชี้วัด (KPI)	ผลที่คาดว่าจะได้รับ	หน่วยงาน รับผิดชอบ
				2561 (บาท)	2562 (บาท)	2563 (บาท)	2564 (บาท)	2565 (บาท)			
328	ปรับปรุง ถนนลาดยาง	เพื่อปรับปรุงถนน ในการสัญจรไป- มาของประชาชน ให้เกิดความ สะดวกรวดเร็ว และปลอดภัย	- จากทางหลวงชนบท 2043 – บ้านหนองโสน ต.หนองไผ่ – บ้านหนองบัวน้อย ต.เขวาสิน อ.ธวัชบุรี ขนาดผิวจราจรกว้าง 6.00 เมตร ยาว 1,200 เมตร หนา 0.04 เมตร เริ่มต้น 15°58'27.3"N 103°44'04.0"E สิ้นสุด 15°59'19.8"N 103°44'05.7"E	-	-	-	-	2,592,000	ระยะทาง ความยาว ของถนนที่ ปรับปรุง ตามมาตรฐาน งานทาง	การสัญจรไป- มาของ ประชาชนมี ความสะดวก รวดเร็วและ ปลอดภัย	กองช่าง
329	ปรับปรุง ถนนลาดยาง		- สายบ้านหัวโนน ต.ธวัชบุรี – ทางหลวง หมายเลข 2044 อ.ธวัชบุรี ขนาดผิวจราจรกว้าง 5.00 เมตร ยาว 1,820 เมตร หนา 0.04 เมตร เริ่มต้น 16°07'28.6"N 103°49'19.3"E สิ้นสุด 16°06'25.4"N 103°49'23.2"E	-	-	-	-	3,276,000	”	”	”
330	ปรับปรุง ถนนลาดยาง		- สายบ้านหนองทัพไทย ม.1 ต.หนองไผ่ – บ้านหนองช้าง ต.เขวาสิน อ.ธวัชบุรี ขนาดผิวจราจรกว้าง 5.00 เมตร ยาว 1,200 เมตร หนา 0.04 เมตร เริ่มต้น 15°59'57.5"N 103°44'04.3"E สิ้นสุด 15°57'08.6"N 103°44'09.5"E	-	-	-	-	2,160,000	”	”	”

ยุทธศาสตร์จังหวัดร้อยเอ็ดที่ 2 ยุทธศาสตร์การท่องเที่ยว การบริการ การค้าและการลงทุน

- ยุทธศาสตร์การพัฒนาขององค์กรปกครองส่วนท้องถิ่นในเขตจังหวัดร้อยเอ็ดที่ 1 การพัฒนาโครงสร้างพื้นฐาน

1. ยุทธศาสตร์การพัฒนาด้านโครงสร้างพื้นฐาน

1.1 แผนงานอุตสาหกรรมและการโยธา

แบบ ผ.02

ที่	โครงการ/ กิจกรรม	วัตถุประสงค์	เป้าหมาย (ผลผลิตของโครงการ)	งบประมาณและที่ผ่านมา					ตัวชี้วัด (KPI)	ผลที่คาดว่าจะได้รับ	หน่วยงาน รับผิดชอบ
				2561 (บาท)	2562 (บาท)	2563 (บาท)	2564 (บาท)	2565 (บาท)			
331	ปรับปรุง ถนนลาดยาง	เพื่อปรับปรุงถนน ในการสัญจรไป- มาของประชาชน ให้เกิดความ สะดวกรวดเร็ว และปลอดภัย	- จากแยกทางหลวงหมายเลข 23 – บ้านหนองกู่ - บ้านเปลือยน้อย ต.หนองไผ่ อ.ธวัชบุรี ขนาดผิวจราจรกว้าง 6.00 เมตร ยาว 2,270 เมตร หนา 0.04 เมตร เริ่มต้น 16°02'54.0"N 103°42'57.0"E สิ้นสุด 16°01'24.1"N 103°41'52.6"E	-	-	-	-	4,903,200	ระยะทาง ความยาว ของถนนที่ ปรับปรุง ตามมาตรฐาน งานทาง	การสัญจรไป- มาของ ประชาชนมี ความสะดวก รวดเร็วและ ปลอดภัย	กองช่าง
332	ปรับปรุง ถนนลาดยาง		- สายบ้านเหล่าแกม ต.นิเวศน์ – ทางหลวงหมายเลข 23 อ.ธวัชบุรี ขนาดผิวจราจรกว้าง 6.00 เมตร ยาว 1,500 เมตร หนา 0.04 เมตร เริ่มต้น 16°01'32.2"N 103°44'21.4"E สิ้นสุด 16°02'23.7"N 103°44'26.2"E	-	-	-	-	4,770,000	”	”	”
333	ปรับปรุง ถนนลาดยาง		- สายบ้านเขวาสีอุบล ต.เขวาสีอุบล – ทางหลวงหมายเลข 23 อ.ธวัชบุรี ขนาดผิวจราจรกว้าง 5.00 เมตร ยาว 2,000 เมตร หนา 0.04 เมตร เริ่มต้น 15°56'04.4"N 103°46'04.4"E สิ้นสุด 15°58'03.5"N 103°45'47.9"E	-	-	-	-	5,300,000	”	”	”

แผนพัฒนาท้องถิ่น (พ.ศ. 2561 - 2565) องค์การบริหารส่วนจังหวัดร้อยเอ็ด พิมพ์ครั้งที่ 3) พ.ศ. 2564



ยุทธศาสตร์จังหวัดร้อยเอ็ดที่ 2 ยุทธศาสตร์การท่องเที่ยว การบริการ การค้าและการลงทุน

- ยุทธศาสตร์การพัฒนาขององค์กรปกครองส่วนท้องถิ่นในเขตจังหวัดร้อยเอ็ดที่ 1 การพัฒนาโครงสร้างพื้นฐาน

1. ยุทธศาสตร์การพัฒนาด้านโครงสร้างพื้นฐาน

1.1 แผนงานอุตสาหกรรมและการโยธา

แบบ ผ.02

ที่	โครงการ/ กิจกรรม	วัตถุประสงค์	เป้าหมาย (ผลผลิตของโครงการ)	งบประมาณและที่ผ่านมา					ตัวชี้วัด (KPI)	ผลที่คาดว่าจะได้รับ	หน่วยงาน รับผิดชอบ
				2561 (บาท)	2562 (บาท)	2563 (บาท)	2564 (บาท)	2565 (บาท)			
334	ปรับปรุง ถนนลาดยาง	เพื่อปรับปรุงถนน ในการสัญจรไป- มาของประชาชน ให้เกิดความ สะดวกรวดเร็ว และปลอดภัย	- สายบ้านปรางกู๋ ต.มะฮี อ.ธวัชบุรี - ทางหลวงหมายเลข 2044 ขนาดผิวจราจรกว้าง 6.00 เมตร ยาว 1,500 เมตร หนา 0.04 เมตร เริ่มต้น 16°04'10.7"N 103°44'00.2"E สิ้นสุด 16°04'57.8"N 103°43'54.4"E	-	-	-	-	4,770,000	ระยะทาง ความยาว ของถนนที่ ปรับปรุง ตามมาตรฐาน งานทาง	การสัญจรไป- มาของ ประชาชนมี ความสะดวก รวดเร็วและ ปลอดภัย	กองช่าง
335	ปรับปรุง ถนนลาดยาง	"	- สายบ้านแก่น้อย ม.6 ต.ไพศาล - บ้านนาคำ ต.อุมเม้า อ.ธวัชบุรี ขนาดผิวจราจรกว้าง 5.00 เมตร ยาว 1,800 เมตร หนา 0.04 เมตร เริ่มต้น 16°01'12.2"N 103°48'22.8"E สิ้นสุด 15°59'23.4"N 103°47'55.8"E	-	-	-	-	4,770,000	"	"	"
336	ปรับปรุง ถนนลาดยาง	"	- จากถนน อบจ.รอ.1011 - บ้านชัยวารี ต.ขามเปี้ย - บ้านนาเลา ต.อัคระคำ อ.โพธิ์ชัย ขนาดผิวจราจรกว้าง 6.00 เมตร ยาว 14,000 เมตร เริ่มต้น 16°20'11.3"N 103°46'17.9"E สิ้นสุด 16°25'27.8"N 103°45'51.4"E	-	-	-	-	42,000,000	"	"	"

ยุทธศาสตร์จังหวัดร้อยเอ็ดที่ 2 ยุทธศาสตร์การท่องเที่ยว การบริการ การค้าและการลงทุน

- ยุทธศาสตร์การพัฒนาขององค์กรปกครองส่วนท้องถิ่นในเขตจังหวัดร้อยเอ็ดที่ 1 การพัฒนาโครงสร้างพื้นฐาน

1. ยุทธศาสตร์การพัฒนาด้านโครงสร้างพื้นฐาน

1.1 แผนงานอุตสาหกรรมและการโยธา

แบบ ผ.02

ที่	โครงการ/ กิจกรรม	วัตถุประสงค์	เป้าหมาย (ผลผลิตของโครงการ)	งบประมาณและที่ผ่านมา					ตัวชี้วัด (KPI)	ผลที่คาดว่าจะได้รับ	หน่วยงาน รับผิดชอบ
				2561 (บาท)	2562 (บาท)	2563 (บาท)	2564 (บาท)	2565 (บาท)			
337	ปรับปรุง ถนนลาดยาง	เพื่อปรับปรุงถนน ในการสัญจรไป- มาของประชาชน ให้เกิดความ สะดวกรวดเร็ว และปลอดภัย	- สายบ้านดอนไผ่ ต.นิเวศน์ - บ้านจันทร์สว่าง ต.อุ่มเม้า อ.ธวัชบุรี ขนาดผิวจราจรกว้าง 5.00 เมตร ยาว 1,625 เมตร หนา 0.40 เมตร เริ่มต้น 16°03'39.8"N 103°46'12.8"E สิ้นสุด 16°01'56.2"N 103°46'41.0"E	-	-	-	-	4,550,000	ระยะทาง ความยาว ของถนนที่ ปรับปรุง ตามมาตรฐาน งานทาง	การสัญจรไป- มาของ ประชาชนมี ความสะดวก รวดเร็วและ ปลอดภัย	กองช่าง

ยุทธศาสตร์จังหวัดร้อยเอ็ดที่ 2 ยุทธศาสตร์การท่องเที่ยว การบริการ การค้าและการลงทุน

- ยุทธศาสตร์การพัฒนาขององค์กรปกครองส่วนท้องถิ่นในเขตจังหวัดร้อยเอ็ดที่ 1 การพัฒนาโครงสร้างพื้นฐาน

1. ยุทธศาสตร์การพัฒนาด้านโครงสร้างพื้นฐาน

1.1 แผนงานอุตสาหกรรมและการโยธา

แบบ ผ.02

ที่	โครงการ/ กิจกรรม	วัตถุประสงค์	เป้าหมาย (ผลผลิตของโครงการ)	งบประมาณและที่ผ่านมา					ตัวชี้วัด (KPI)	ผลที่คาดว่าจะได้รับ	หน่วยงาน รับผิดชอบ
				2561 (บาท)	2562 (บาท)	2563 (บาท)	2564 (บาท)	2565 (บาท)			
338	ก่อสร้างถนน คสล.	เพื่อก่อสร้างถนน ในการสัญจรไป- มาของประชาชน ให้เกิดความ สะดวกรวดเร็ว และปลอดภัย	- สายจากทางหลวงหมายเลข 23 (ซอย 22) – เขตพื้นที่เทศบาลเมืองร้อยเอ็ด อ.เมืองร้อยเอ็ด ขนาดผิวจราจรกว้าง 5.00 เมตร ยาว 500 เมตร เริ่มต้น 16°03'12.9"N 103°40'09.1"E สิ้นสุด 16°03'10.3"N 103°39'50.7"E	-	-	-	-	1,700,000	ระยะทาง ความยาว ของถนนที่ ก่อสร้างตาม มาตรฐาน งานทาง	การสัญจรไป- มาของ ประชาชนมี ความสะดวก รวดเร็วและ ปลอดภัย	กองช่าง
339	ก่อสร้างถนน คสล.	”	- สายบ้านจานทุ่ง ต.สิงห์โคก - บ้านหัวหนองแวง ต.หนองแวง อ.เกษตรวิสัย ขนาดผิวจราจรกว้าง 6.00 เมตร ยาว 100 เมตร หนา 0.15 เมตร เริ่มต้น 15°42'12.0"N 103°40'07.4"E สิ้นสุด 15°43'02.4"N 103°38'45.3"E	-	-	-	-	339,000	”	”	”
340	ก่อสร้างถนน คสล.	”	- สายบ้านหนองหัวโนน ต.ดงครั่งน้อย – บ้านเมืองบัว ต.เมืองบัว อ.เกษตรวิสัย ขนาดผิวจราจรกว้าง 5.00 เมตร ยาว 172 เมตร หนา 0.15 เมตร เริ่มต้น 15°30'44.4"N 103°33'32.7"E สิ้นสุด 15°34'36.4"N 103°35'29.0"E	-	-	-	-	499,000	”	”	”

ยุทธศาสตร์จังหวัดร้อยเอ็ดที่ 2 ยุทธศาสตร์การท่องเที่ยว การบริการ การค้าและการลงทุน

- ยุทธศาสตร์การพัฒนาขององค์การปกครองส่วนท้องถิ่นในเขตจังหวัดร้อยเอ็ดที่ 1 การพัฒนาโครงสร้างพื้นฐาน

1. ยุทธศาสตร์การพัฒนาด้านโครงสร้างพื้นฐาน

1.1 แผนงานอุตสาหกรรมและการโยธา

แบบ ผ.02

ที่	โครงการ/ กิจกรรม	วัตถุประสงค์	เป้าหมาย (ผลผลิตของโครงการ)	งบประมาณและที่ผ่านมา					ตัวชี้วัด (KPI)	ผลที่คาดว่าจะได้รับ	หน่วยงาน รับผิดชอบ
				2561 (บาท)	2562 (บาท)	2563 (บาท)	2564 (บาท)	2565 (บาท)			
341	ก่อสร้างถนน คสล.	เพื่อก่อสร้างถนน ในการสัญจรไป- มาของประชาชน ให้เกิดความ สะดวกรวดเร็ว และปลอดภัย	- สายบ้านอี่เม้ง ต.หนองแวง อ.เกษตรวิสัย- เขตพื้นที่ ต.ป่าสังข์ อ.จตุรพักตรพิมาน ขนาดผิวจราจรกว้าง 5.00 เมตร ยาว 410 เมตร หนา 0.15 เมตร เริ่มต้น 15°45'56.1"N 103°40'00.5"E สิ้นสุด 15°48'34.7"N 103°39'35.0"E	-	-	-	-	1,196,000	ระยะทาง ความยาว ของถนนที่ ก่อสร้างตาม มาตรฐาน งานทาง	การสัญจรไป- มาของ ประชาชนมี ความสะดวก รวดเร็วและ ปลอดภัย	กองช่าง
342	ก่อสร้างถนน คสล.	"	- สายบ้านน้อยพัฒนา ต.ตงครั้งใหญ่ อ.เกษตรวิสัย จ.ร้อยเอ็ด - บ้านดู่หน้าหนองไผ่ ต.นาหนองไผ่ อ.ชุมพลบุรี จ.สุรินทร์ ขนาดผิวจราจรกว้าง 5.00 เมตร ยาว 170 เมตร หนา 0.15 เมตร เริ่มต้น 15°26'41.6"N 103°30'55.8"E สิ้นสุด 15°20'54.0"N 103°30'10.4"E	-	-	-	-	497,000	"	"	"
343	ก่อสร้างถนน คสล.	"	- สายบ้านกู่กาสิงห์ ต.กู่กาสิงห์ อ.เกษตรวิสัย -บ้านหนองอีเข็ม ต.หินกอง อ.สุวรรณภูมิ ขนาดผิวจราจรกว้าง 5.00 เมตร ยาว 350 เมตร เริ่มต้น 15°34'46.3"N 103°39'55.5"E สิ้นสุด 15°34'16.3"N 103°42'35.9"E	-	-	-	-	3,360,000	"	"	"

ยุทธศาสตร์จังหวัดร้อยเอ็ดที่ 2 ยุทธศาสตร์การท่องเที่ยว การบริการ การค้าและการลงทุน

- ยุทธศาสตร์การพัฒนาขององค์ประกอบส่วนท้องถิ่นในเขตจังหวัดร้อยเอ็ดที่ 1 การพัฒนาโครงสร้างพื้นฐาน

1. ยุทธศาสตร์การพัฒนาด้านโครงสร้างพื้นฐาน

1.1 แผนงานอุตสาหกรรมและการโยธา

แบบ ผ.02

ที่	โครงการ/ กิจกรรม	วัตถุประสงค์	เป้าหมาย (ผลผลิตของโครงการ)	งบประมาณและที่ผ่านมา					ตัวชี้วัด (KPI)	ผลที่คาดว่าจะได้รับ	หน่วยงาน รับผิดชอบ
				2561 (บาท)	2562 (บาท)	2563 (บาท)	2564 (บาท)	2565 (บาท)			
344	ก่อสร้างถนน คสล.	เพื่อก่อสร้างถนน ในการสัญจรไป- มาของประชาชน ให้เกิดความ สะดวกรวดเร็ว และปลอดภัย	- สายบ้านชีกวิ๊ก ต.ทุ่งทอง – บ้านไร่้อยพัฒนา ต.ดงครึ่งใหญ่ อ.เกษตรวิสัย ขนาดผิวจราจรกว้าง 6.00 เมตร ยาว 2,000 เมตร เริ่มต้น 15°29'11.3"N 103°28'29.1"E สิ้นสุด 15°29'41.6"N 103°31'36.4"E	-	-	-	-	6,720,000	ระยะทาง ความยาว ของถนนที่ ก่อสร้างตาม มาตรฐาน งานทาง	การสัญจรไป- มาของ ประชาชนมี ความสะดวก รวดเร็วและ ปลอดภัย	กองช่าง
345	ก่อสร้างถนน คสล.	”	- สายบ้านหนองอ่าง ต.กำแพง อ.เกษตรวิสัย - บ้านบักตู ต.โนนสวรรค์ อ.ปทุมรัตน์ ขนาดผิวจราจรกว้าง 6.00 เมตร ยาว 2,000 เมตร เริ่มต้น 15°34'06.5"N 103°28'42.8"E สิ้นสุด 15°33'55.6"N 103°26'29.0"E	-	-	-	-	6,720,000	”	”	”
346	ก่อสร้างถนน คสล.	”	- สายบ้านดอนตู – บ้านเหล่าเสือ ต.เหล่าหลวง - ทางหลวงหมายเลข 214 อ.เกษตรวิสัย ขนาดผิวจราจรกว้าง 5.00 เมตร ยาว 1,000 เมตร เริ่มต้น 15°42'40.9"N 103°33'04.2"E สิ้นสุด 15°42'36.7"N 103°34'53.6"E	-	-	-	-	2,800,000	”	”	”

ยุทธศาสตร์จังหวัดร้อยเอ็ดที่ 2 ยุทธศาสตร์การท่องเที่ยว การบริการ การค้าและการลงทุน

- ยุทธศาสตร์การพัฒนาขององค์ประกอบส่วนท้องถิ่นในเขตจังหวัดร้อยเอ็ดที่ 1 การพัฒนาโครงสร้างพื้นฐาน

1. ยุทธศาสตร์การพัฒนาด้านโครงสร้างพื้นฐาน

1.1 แผนงานอุตสาหกรรมและการโยธา

แบบ ผ.02

ที่	โครงการ/ กิจกรรม	วัตถุประสงค์	เป้าหมาย (ผลผลิตของโครงการ)	งบประมาณและที่ผ่านมา					ตัวชี้วัด (KPI)	ผลที่คาดว่าจะได้รับ	หน่วยงาน รับผิดชอบ
				2561 (บาท)	2562 (บาท)	2563 (บาท)	2564 (บาท)	2565 (บาท)			
347	ก่อสร้างถนน คสล.	เพื่อก่อสร้างถนน ในการสัญจรไป- มาของประชาชน ให้เกิดความ สะดวกรวดเร็ว และปลอดภัย	- สายบ้านคุดมุง ต.เหล่าหลวง อ.เกษตรวิสัย -บ้านเหล่าล้อ ต.อึ่งอ่อง อ.จตุรพักตรพิมาน ขนาดผิวจราจรกว้าง 5.00 เมตร ยาว 800 เมตร เริ่มต้น 15°42'40.4"N 103°34'33.1"E สิ้นสุด 15°44'55.3"N 103°32'48.5"E	-	-	-	-	2,240,000	ระยะทาง ความยาว ของถนนที่ ก่อสร้างตาม มาตรฐาน งานทาง	การสัญจรไป- มาของ ประชาชนมี ความสะดวก รวดเร็วและ ปลอดภัย	กองช่าง
348	ก่อสร้างถนน คสล.	"	- สายบ้านคำสูง ต.โคกสว่าง - บ้านหนองเหล็ก ต.โพธิ์ชัย อ.พนมไพร ขนาดผิวจราจรกว้าง 6.00 เมตร ยาว 100 เมตร หนา 0.15 เมตร เริ่มต้น 15 38'17.8"N 104 05'42.7"E สิ้นสุด 15 36'31.1"N 104 04'04.3"E	-	-	-	-	336,000	"	"	"
349	ก่อสร้างถนน คสล.	"	- สายบ้านหนองไค้ง ต.เมืองทุ่ง - บ้านหนองหูลิง ต.ทุ่งศรีเมือง อ.สุวรรณภูมิ ขนาดผิวจราจรกว้าง 6.00 เมตร ยาว 378 เมตร หนา 0.15 เมตร เริ่มต้น 15°35'26.1"N 103°51'23.3"E สิ้นสุด 15°36'22.5"N 103°51'16.7"E	-	-	-	-	1,424,300	"	"	"

ยุทธศาสตร์จังหวัดร้อยเอ็ดที่ 2 ยุทธศาสตร์การท่องเที่ยว การบริการ การค้าและการลงทุน

- ยุทธศาสตร์การพัฒนาขององค์กรปกครองส่วนท้องถิ่นในเขตจังหวัดร้อยเอ็ดที่ 1 การพัฒนาโครงสร้างพื้นฐาน

1. ยุทธศาสตร์การพัฒนาด้านโครงสร้างพื้นฐาน

1.1 แผนงานอุตสาหกรรมและการโยธา

แบบ ผ.02

ที่	โครงการ/ กิจกรรม	วัตถุประสงค์	เป้าหมาย (ผลผลิตของโครงการ)	งบประมาณและที่ผ่านมา					ตัวชี้วัด (KPI)	ผลที่คาดว่าจะได้รับ	หน่วยงาน รับผิดชอบ
				2561 (บาท)	2562 (บาท)	2563 (บาท)	2564 (บาท)	2565 (บาท)			
350	ก่อสร้างถนน คสล.	เพื่อก่อสร้างถนน ในการสัญจรไป- มาของประชาชน ให้เกิดความ สะดวกรวดเร็ว และปลอดภัย	- สายบ้านโคกฮ้าง ม.4 ต.จำปาขัน - บ้านหนองหูลิงน้อย ต.บ่อพันขัน อ.สุวรรณภูมิ ขนาดผิวจราจรกว้าง 6.00 เมตร ยาว 133 เมตร ทน 0.15 เมตร เริ่มต้น 15°35'51.0"N 103°55'26.4"E สิ้นสุด 15°35'38.1"N 103°54'43.0"E	-	-	-	-	499,000	ระยะทาง ความยาว ของถนนที่ ก่อสร้างตาม มาตรฐาน งานทาง	การสัญจรไป- มาของ ประชาชนมี ความสะดวก รวดเร็วและ ปลอดภัย	กองช่าง
351	ก่อสร้างถนน คสล.	”	- สายบ้านท่าสมอ ต.ทุ่งศรีเมือง - บ้านหัวดง ต.บ่อพันขัน อ.สุวรรณภูมิ ขนาดผิวจราจรกว้าง 6.00 เมตร ยาว 400 เมตร เริ่มต้น 15°34'23.1"N 103°54'00.4"E สิ้นสุด 15°33'54.2"N 103°55'28.6"E	-	-	-	-	1,344,000	”	”	”
352	ก่อสร้างถนน คสล.	”	- สายบ้านโคก ต.หัวโตน - บ้านหนองแล้ง ต.หัวหินลาด อ.สุวรรณภูมิ ขนาดผิวจราจรกว้าง 5.00 เมตร ยาว 300 เมตร ทน 0.15 เมตร เริ่มต้น 15°44'07.3"N 103°52'49.8"E สิ้นสุด 15°42'49.4"N 103°53'04.2"E	-	-	-	-	951,500	”	”	”

ยุทธศาสตร์จังหวัดร้อยเอ็ดที่ 2 ยุทธศาสตร์การท่องเที่ยว การบริการ การค้าและการลงทุน

- ยุทธศาสตร์การพัฒนาขององค์กรปกครองส่วนท้องถิ่นในเขตจังหวัดร้อยเอ็ดที่ 1 การพัฒนาโครงสร้างพื้นฐาน

1. ยุทธศาสตร์การพัฒนาด้านโครงสร้างพื้นฐาน

1.1 แผนงานอุตสาหกรรมและการโยธา

แบบ ผ.02

ที่	โครงการ/ กิจกรรม	วัตถุประสงค์	เป้าหมาย (ผลผลิตของโครงการ)	งบประมาณและที่ผ่านมา					ตัวชี้วัด (KPI)	ผลที่คาดว่าจะได้รับ	หน่วยงาน รับผิดชอบ
				2561 (บาท)	2562 (บาท)	2563 (บาท)	2564 (บาท)	2565 (บาท)			
353	ก่อสร้างถนน คสล.	เพื่อก่อสร้างถนน ในการสัญจรไป- มาของประชาชน ให้เกิดความ สะดวกรวดเร็ว และปลอดภัย	- สายบ้านหนองหูลิง ต.ทุ่งศรีเมือง - บ้านเหล่าตัว ต.บ่อพันขัน อ.สุวรรณภูมิ ขนาดผิวจราจรกว้าง 6.00 เมตร ยาว 400 เมตร เริ่มต้น 15°35'20.3"N 103°51'26.9"E สิ้นสุด 15°34'47.0"N 103°53'21.5"E	-	-	-	-	1,344,000	ระยะทาง ความยาว ของถนนที่ ก่อสร้างตาม มาตรฐาน งานทาง	การสัญจรไป- มาของ ประชาชนมี ความสะดวก รวดเร็วและ ปลอดภัย	กองช่าง
354	ก่อสร้างถนน คสล.	"	- สายบ้านดงเมือง ม.7 ต.เมืองทุ่ง - บ้านแวง ม.8 ต.สระคู อ.สุวรรณภูมิ ขนาดผิวจราจรกว้าง 5.00 เมตร ยาว 192 เมตร หน้า 0.15 เมตร เริ่มต้น 15°37'27.8"N 103°52'03.4"E สิ้นสุด 15°38'32.6"N 103°50'07.2"E	-	-	-	-	603,100	"	"	"
355	ก่อสร้างถนน คสล.	"	- สายบ้านม่วงน้อย ต.ท่าหาดยาว อ.โพธิ์ทราย จ.ร้อยเอ็ด - เขตพื้นที่ ต.ทับใหญ่ อ.รัตนบุรี จ.สุรินทร์ ขนาดผิวจราจรกว้าง 6.00 เมตร ยาว 2,000 เมตร เริ่มต้น 15°28'34.1"N 103°53'16.2"E สิ้นสุด 15°28'16.0"N 103°53'09.1"E	-	-	-	-	6,480,000	"	"	"



ยุทธศาสตร์จังหวัดร้อยเอ็ดที่ 2 ยุทธศาสตร์การท่องเที่ยว การบริการ การค้าและการลงทุน

- ยุทธศาสตร์การพัฒนาขององค์กรปกครองส่วนท้องถิ่นในเขตจังหวัดร้อยเอ็ดที่ 1 การพัฒนาโครงสร้างพื้นฐาน

1. ยุทธศาสตร์การพัฒนาด้านโครงสร้างพื้นฐาน

1.1 แผนงานอุตสาหกรรมและการโยธา

แบบ ผ.02

ที่	โครงการ/ กิจกรรม	วัตถุประสงค์	เป้าหมาย (ผลผลิตของโครงการ)	งบประมาณและที่ผ่านมา					ตัวชี้วัด (KPI)	ผลที่คาดว่าจะได้รับ	หน่วยงาน รับผิดชอบ
				2561 (บาท)	2562 (บาท)	2563 (บาท)	2564 (บาท)	2565 (บาท)			
356	ก่อสร้างถนน คสล.	เพื่อก่อสร้างถนน ในการสัญจรไป- มาของประชาชน ให้เกิดความ สะดวกรวดเร็ว และปลอดภัย	- สายบ้านลิ้นฟ้า ต.บ้านคู – บ้านชุมเงิน ต.หนองบัว อ.อาจสามารถ ขนาดผิวจราจรกว้าง 5.00 - 6.00 เมตร ยาว 1,300 เมตร หนา 0.15 เมตร เริ่มต้น 15°53'02.6"N 103°42'26.3"E สิ้นสุด 15°52'29.8"N 103°44'36.9"E	-	-	-	-	4,368,000	ระยะทาง ความยาว ของถนนที่ ก่อสร้างตาม มาตรฐาน งานทาง	การสัญจรไป- มาของ ประชาชนมี ความสะดวก รวดเร็วและ ปลอดภัย	กองช่าง
357	ก่อสร้างถนน คสล.	”	- สายบ้านธาตุ – บ้านสามัคคี ต.โพนเมือง – บ้านยางโงะ ต.อาจสามารถ อ.อาจสามารถ ขนาดผิวจราจรกว้าง 5.00 เมตร ยาว 1,300 เมตร หนา 0.15 เมตร เริ่มต้น 15°53'58.4"N 103°54'22.9"E สิ้นสุด 15°50'55.4"N 103°53'11.7"E	-	-	-	-	3,640,000	”	”	”
358	ก่อสร้างถนน คสล.	”	- สายบ้านไค่นุ่น ต.นาแซง อ.เสลภูมิ – บ้านโคกกลาง ต.โคกกม่วง อ.โพนทอง ขนาดผิวจราจรกว้าง 4.00 เมตร ยาว 198 เมตร หนา 0.15 เมตร เริ่มต้น 16°08'01.5"N 103°57'26.5"E สิ้นสุด 16°10'37.2"N 104°01'30.0"E	-	-	-	-	500,000	”	”	

ยุทธศาสตร์จังหวัดร้อยเอ็ดที่ 2 ยุทธศาสตร์การท่องเที่ยว การบริการ การค้าและการลงทุน

- ยุทธศาสตร์การพัฒนาขององค์การปกครองส่วนท้องถิ่นในเขตจังหวัดร้อยเอ็ดที่ 1 การพัฒนาโครงสร้างพื้นฐาน

1. ยุทธศาสตร์การพัฒนาด้านโครงสร้างพื้นฐาน

1.1 แผนงานอุตสาหกรรมและการโยธา

แบบ ผ.02

ที่	โครงการ/ กิจกรรม	วัตถุประสงค์	เป้าหมาย (ผลผลิตของโครงการ)	งบประมาณและที่ผ่านมา					ตัวชี้วัด (KPI)	ผลที่คาดว่าจะได้รับ	หน่วยงาน รับผิดชอบ
				2561 (บาท)	2562 (บาท)	2563 (บาท)	2564 (บาท)	2565 (บาท)			
359	ก่อสร้างถนน คสล.	เพื่อก่อสร้างถนน ในการสัญจรไป- มาของประชาชน ให้เกิดความ สะดวกรวดเร็ว และปลอดภัย	- สายบ้านศรีบูรพา ม.4 ต.ชมสะอาด (จุดบริการห้วยเรียงแคนตงน้อย) – ถนนลาดยาง เมยวดี –บ้านโคกสี ต.ชุมพร อ.เมยวดี ขนาดผิวจราจรกว้าง 5.00 เมตร ยาว 1,720 เมตร หนา 0.15 เมตร เริ่มต้น 16°23'53.4"N 104°05'17.1"E สิ้นสุด 16°21'50.7"N 104°05'46.5"E	-	-	-	-	4,990,000	ระยะทาง ความยาว ของถนนที่ ก่อสร้างตาม มาตรฐาน งานทาง	การสัญจรไป- มาของ ประชาชนมี ความสะดวก รวดเร็วและ ปลอดภัย	กองช่าง
360	ก่อสร้างถนน คสล.	”	- สายบ้านหนองสองห้อง ต.เมยวดี – ทางหลวงหมายเลข 2418 อ.เมยวดี – บ้านโนนสว่าง ต.ภูเขาทอง อ.หนองพอก ขนาดผิวจราจรกว้าง 6.00 เมตร ยาว 2,000 เมตร เริ่มต้น 16°23'54.8"N 104°10'19.4 "E สิ้นสุด 16°22'53.0"N 104°11'02.1"E	-	-	-	-	6,720,000	”	”	”
361	ก่อสร้างถนน คสล.	”	- สายบ้านดงกลาง ต.เกาะแก้ว – บ้านนากระต๊อบ ต.ท่าม่วง อ.เสลภูมิ ขนาดผิวจราจรกว้าง 5.00 เมตร ยาว 161 เมตร หนา 0.15 เมตร เริ่มต้น 16°09'14.3"N 103°51'26.8"E สิ้นสุด 16°08'32.1"N 103°53'11.7"E	-	-	-	-	499,000	”	”	”

ยุทธศาสตร์จังหวัดร้อยเอ็ดที่ 2 ยุทธศาสตร์การท่องเที่ยว การบริการ การค้าและการลงทุน

- ยุทธศาสตร์การพัฒนาขององค์กรปกครองส่วนท้องถิ่นในเขตจังหวัดร้อยเอ็ดที่ 1 การพัฒนาโครงสร้างพื้นฐาน

1. ยุทธศาสตร์การพัฒนาด้านโครงสร้างพื้นฐาน

1.1 แผนงานอุตสาหกรรมและการโยธา

แบบ ผ.02

ที่	โครงการ/ กิจกรรม	วัตถุประสงค์	เป้าหมาย (ผลผลิตของโครงการ)	งบประมาณและที่ผ่านมา					ตัวชี้วัด (KPI)	ผลที่คาดว่าจะได้รับ	หน่วยงาน รับผิดชอบ
				2561 (บาท)	2562 (บาท)	2563 (บาท)	2564 (บาท)	2565 (บาท)			
362	ก่อสร้างถนน คสล.	เพื่อก่อสร้างถนน ในการสัญจรไป- มาของประชาชน ให้เกิดความ สะดวกรวดเร็ว และปลอดภัย	- สายบ้านโนนสวรรค์ ม.6 ต.บึงเลิศ - บ้านชมสะอาด ม.1 ต.ชมสะอาด อ.เมยวดี ขนาดผิวจราจรกว้าง 6.00 เมตร ยาว 1,200 เมตร เริ่มต้น 16°25'36.5"N 104°09'45.0"E สิ้นสุด 15°43'51.7"N 102°47'09.8"E	-	-	-	-	4,032,000	ระยะทาง ความยาว ของถนนที่ ก่อสร้างตาม มาตรฐาน งานทาง	การสัญจรไป- มาของ ประชาชนมี ความสะดวก รวดเร็วและ ปลอดภัย	กองช่าง
363	ก่อสร้างถนน คสล.	”	- จากถนน อบจ.รอ.1033 บ้านดอนแดง - บ้านปุงคล้า อ.เชียงขวัญ ขนาดผิวจราจรกว้าง 6.00 เมตร ยาว 1,450 เมตร หนา 0.15 เมตร เริ่มต้น 16°11'03.2"N 103°44'26.2"E สิ้นสุด 16°11'42.0"N 103°44'40.3"E	-	-	-	-	4,870,000	”	”	”
364	ก่อสร้างถนน คสล.	”	- สายบ้านโพธิ์สัยน้อย ต.โพธิ์สัย - ทางหลวงหมายเลข 23 อ.ศรีสมเด็จ ขนาดผิวจราจรกว้าง 5.00 เมตร ยาว 1,400 เมตร เริ่มต้น 16°05'41.3"N 103°29'03.0"E สิ้นสุด 16°07'21.5"N 103°28'49.6"E	-	-	-	-	3,920,000	”	”	”

ยุทธศาสตร์จังหวัดร้อยเอ็ดที่ 2 ยุทธศาสตร์การท่องเที่ยว การบริการ การค้าและการลงทุน

- ยุทธศาสตร์การพัฒนาขององค์กรปกครองส่วนท้องถิ่นในเขตจังหวัดร้อยเอ็ดที่ 1 การพัฒนาโครงสร้างพื้นฐาน

1. ยุทธศาสตร์การพัฒนาด้านโครงสร้างพื้นฐาน

1.1 แผนงานอุตสาหกรรมและการโยธา

แบบ ผ.02

ที่	โครงการ/ กิจกรรม	วัตถุประสงค์	เป้าหมาย (ผลผลิตของโครงการ)	งบประมาณและที่ผ่านมา					ตัวชี้วัด (KPI)	ผลที่คาดว่าจะได้รับ	หน่วยงาน รับผิดชอบ
				2561 (บาท)	2562 (บาท)	2563 (บาท)	2564 (บาท)	2565 (บาท)			
365	ก่อสร้างถนน คสล.	เพื่อก่อสร้างถนน ในการสัญจรไป- มาของประชาชน ให้เกิดความ สะดวกรวดเร็ว และปลอดภัย	- สายบ้านโนนสวรรค์ ม.6 ต.บุ่งเลิศ - บ้านขมสะอาด ม.1 ต.ขมสะอาด อ.เมยวดี ขนาดผิวจราจรกว้าง 6.00 เมตร ยาว 1,200 เมตร เริ่มต้น 16°25'36.5"N 104°09'45.0"E สิ้นสุด 15°43'51.7"N 102°47'09.8"E	-	-	-	-	4,032,000	ระยะทาง ความยาว ของถนนที่ ก่อสร้างตาม มาตรฐาน งานทาง	การสัญจรไป- มาของ ประชาชนมี ความสะดวก รวดเร็วและ ปลอดภัย	กองช่าง
366	ก่อสร้างถนน คสล.	"	- สายบ้านบะยาว - บ้านมลชัยศรี - บ้านโคกนาคำ ต.อุ่มเม่า อ.โพนทอง - บ้านเชียงใหม่ ต.เชียงใหม่ อ.โพธิ์ชัย ขนาดผิวจราจรกว้าง 6.00 เมตร ยาว 368 เมตร เริ่มต้น 15°42'12.0"N 103°40'07.4"E สิ้นสุด 15°43'02.4"N 103°38'45.3"E	-	-	-	-	1,368,000	"	"	"
367	ก่อสร้างถนน คสล.	"	- จากแยกถนนคำอุปราชา - โคกกกม่วง - บ้านหนองหม้อ ต.โคกกกม่วง อ.โพนทอง ขนาดผิวจราจรกว้าง 6.00 เมตร ยาว 139 เมตร หนา 0.15 เมตร เริ่มต้น 16°10'32.3"N 104°00'54.1"E สิ้นสุด 16°10'00.1"N 104°00'26.9"E	-	-	-	-	498,000	"	"	"

ยุทธศาสตร์จังหวัดร้อยเอ็ดที่ 2 ยุทธศาสตร์การท่องเที่ยว การบริการ การค้าและการลงทุน

- ยุทธศาสตร์การพัฒนาขององค์ปกครองส่วนท้องถิ่นในเขตจังหวัดร้อยเอ็ดที่ 1 การพัฒนาโครงสร้างพื้นฐาน

1. ยุทธศาสตร์การพัฒนาด้านโครงสร้างพื้นฐาน

1.1 แผนงานอุตสาหกรรมและการโยธา

แบบ ผ.02

ที่	โครงการ/ กิจกรรม	วัตถุประสงค์	เป้าหมาย (ผลผลิตของโครงการ)	งบประมาณและที่ผ่านมา					ตัวชี้วัด (KPI)	ผลที่คาดว่าจะ ได้รับ	หน่วยงาน รับผิดชอบ
				2561 (บาท)	2562 (บาท)	2563 (บาท)	2564 (บาท)	2565 (บาท)			
368	ก่อสร้างถนน คสล.	เพื่อก่อสร้างถนน ในการสัญจรไป- มาของประชาชน ให้เกิดความ สะดวกรวดเร็ว และปลอดภัย	- สายบ้านหนองขี้ม้า ต.โนนชัยศรี – บ้านหนองดง ต.โคกสูง อ.โพธิ์ทอง ขนาดผิวจราจรกว้าง 6.00 เมตร ยาว 143 เมตร หนา 0.15 เมตร เริ่มต้น 16°11'55.0"N 103°56'56.3"E สิ้นสุด 16°13'29.7"N 103°55'21.6"E	-	-	-	-	499,000	ระยะทาง ความยาว ของถนนที่ ก่อสร้างตาม มาตรฐาน งานทาง	การสัญจรไป-มา ของประชาชนมี ความสะดวก รวดเร็วและ ปลอดภัย	กองช่าง
369	ก่อสร้างถนน คสล.	”	- สายบ้านโนนสว่าง ต.ทุ่งกุลา – เขตพื้นที่ ต.ทุ่งหลวง อ.สุวรรณภูมิ ขนาดผิวจราจรกว้าง 5.00 เมตร ยาว 1,000 เมตร หนา 0.15 เมตร เริ่มต้น 15°29'41.0"N 103°49'38.4"E สิ้นสุด 15°30'07.6"N 103°47'12.4"E	-	-	-	2,300,000	500,000	”	”	”
370	ก่อสร้างถนน คสล.	”	- สายบ้านคุ้มวัดสว่าง ม.4 ต.สระคู – บ้านขี้ดเค้า ต.หินกอง อ.สุวรรณภูมิ ขนาดผิวจราจรกว้าง 6.00 เมตร ยาว 1,200 เมตร หนา 0.15 เมตร เริ่มต้น 15°35'50.2"N 103°46'34.8"E สิ้นสุด 15°35'16.9"N 103°45'46.5"E	-	-	-	3,820,000	499,000	”	”	”

ยุทธศาสตร์จังหวัดร้อยเอ็ดที่ 2 ยุทธศาสตร์การท่องเที่ยว การบริการ การค้าและการลงทุน

- ยุทธศาสตร์การพัฒนาขององค์กรปกครองส่วนท้องถิ่นในเขตจังหวัดร้อยเอ็ดที่ 1 การพัฒนาโครงสร้างพื้นฐาน

1. ยุทธศาสตร์การพัฒนาด้านโครงสร้างพื้นฐาน

1.1 แผนงานอุตสาหกรรมและการโยธา

แบบ ผ.02

ที่	โครงการ/ กิจกรรม	วัตถุประสงค์	เป้าหมาย (ผลผลิตของโครงการ)	งบประมาณและที่ผ่านมา					ตัวชี้วัด (KPI)	ผลที่คาดว่าจะได้รับ	หน่วยงาน รับผิดชอบ
				2561 (บาท)	2562 (บาท)	2563 (บาท)	2564 (บาท)	2565 (บาท)			
371	ก่อสร้างถนน คสล.	เพื่อก่อสร้างถนน ในการสัญจรไป- มาของประชาชน ให้เกิดความ สะดวกรวดเร็ว และปลอดภัย	- สายบ้านเหล่า ม.7 ต.ห้วยหินลาด – บ้านหนองสิม ต.เมืองทุ่ง อ.สุวรรณภูมิ ขนาดผิวจราจรกว้าง 5.00 เมตร ยาว 149 เมตร หนา 0.15 เมตร เริ่มต้น 15°41'55.4"N 103°52'39.5"E สิ้นสุด 15°38'15.4"N 103°51'48.9"E	-	-	-	-	478,900	ระยะทาง ความยาว ของถนนที่ ก่อสร้างตาม มาตรฐาน งานทาง	การสัญจรไป- มาของ ประชาชนมี ความสะดวก รวดเร็วและ ปลอดภัย	กองช่าง
372	ก่อสร้างถนน คสล.	”	- สายบ้านเหล่า ม.7 ต.ห้วยหินลาด – บ้านหนองยางน้อย ต.หัวช้าง อ.สุวรรณภูมิ ขนาดผิวจราจรกว้าง 5.00 เมตร ยาว 169 เมตร หนา 0.15 เมตร เริ่มต้น 15°41'35.6"N 103°50'28.5"E สิ้นสุด 15°36'33.6"N 103°54'24.5"E	-	-	-	-	535,600	”	”	”
373	ก่อสร้างถนน คสล.	”	- จากถนนเทวภิบาล ซอย 16,18 ต.ในเมือง – บ้านน้อยในเมือง ม.1 ต.เหนือเมือง อ.เมืองร้อยเอ็ด ขนาดผิวจราจรกว้าง 4.00 เมตร ยาว 150 เมตร หนา 0.15 เมตร เริ่มต้น 16°03'05.8"N 103°39'56.5"E สิ้นสุด 16°04'13.9"N 103°39'34.7"E	-	-	-	-	350,000	”	”	”

## ยุทธศาสตร์จังหวัดร้อยเอ็ดที่ 2 ยุทธศาสตร์การท่องเที่ยว การบริการ การค้าและการลงทุน

- ยุทธศาสตร์การพัฒนาขององค์กรปกครองส่วนท้องถิ่นในเขตจังหวัดร้อยเอ็ดที่ 1 การพัฒนาโครงสร้างพื้นฐาน

## 1. ยุทธศาสตร์การพัฒนาด้านโครงสร้างพื้นฐาน

## 1.1 แผนงานอุตสาหกรรมและการโยธา

แบบ ผ.02

ที่	โครงการ/ กิจกรรม	วัตถุประสงค์	เป้าหมาย (ผลผลิตของโครงการ)	งบประมาณและที่ผ่านมา					ตัวชี้วัด (KPI)	ผลที่คาดว่าจะได้รับ	หน่วยงาน รับผิดชอบ
				2561 (บาท)	2562 (บาท)	2563 (บาท)	2564 (บาท)	2565 (บาท)			
374	ก่อสร้างถนน คสล.	เพื่อก่อสร้างถนน ในการสัญจรไป- มาของประชาชน ให้เกิดความ สะดวกรวดเร็ว และปลอดภัย	- สายบ้านแคน – บ้านหนองคูขาด ต.ขอนแก่น – ทางหลวงหมายเลข 2045 อ.เมืองร้อยเอ็ด ขนาดผิวจราจรกว้าง 6.00 เมตร ยาว 275 เมตร ทน 0.15 เมตร เริ่มต้น 15°53'43.0"N 103°40'05.9"E สิ้นสุด 15°59'41.9"N 103°43'30.8"E	-	-	-	-	1,000,000	ระยะทาง ความยาว ของถนนที่ ก่อสร้างตาม มาตรฐาน งานทาง	การสัญจรไป- มาของ ประชาชนมี ความสะดวก รวดเร็วและ ปลอดภัย	กองช่าง
375	ก่อสร้างถนน คสล.	”	- จากเขตเทศบาลตำบลเกษตรวิสัย – บ้านน้อยพัฒนา ต.เกษตรวิสัย อ.เกษตรวิสัย ขนาดผิวจราจรกว้าง 6.00 เมตร ยาว 1,000 เมตร เริ่มต้น 15°39'29.8"N 103°35'25.4"E สิ้นสุด 15°35'11.9"N 103°36'38.9"E	-	-	-	-	3,360,000	”	”	”
376	ก่อสร้างถนน คสล.	”	- สายบ้านเกษตรคุ้มป่าปาก ต.เกษตรวิสัย – เขตพื้นที่ ต.เมืองบัว อ.เกษตรวิสัย ขนาดผิวจราจรกว้าง 6.00 เมตร ยาว 500 เมตร เริ่มต้น 15°38'53.2"N 103°34'48.8"E สิ้นสุด 15°36'48.5"N 103°35'10.6"E	-	-	-	-	1,680,000	”	”	”

ยุทธศาสตร์จังหวัดร้อยเอ็ดที่ 2 ยุทธศาสตร์การท่องเที่ยว การบริการ การค้าและการลงทุน

- ยุทธศาสตร์การพัฒนาขององค์กรปกครองส่วนท้องถิ่นในเขตจังหวัดร้อยเอ็ดที่ 1 การพัฒนาโครงสร้างพื้นฐาน

1. ยุทธศาสตร์การพัฒนาด้านโครงสร้างพื้นฐาน

1.1 แผนงานอุตสาหกรรมและการโยธา

แบบ ผ.02

ที่	โครงการ/ กิจกรรม	วัตถุประสงค์	เป้าหมาย (ผลผลิตของโครงการ)	งบประมาณและที่ผ่านมา					ตัวชี้วัด (KPI)	ผลที่คาดว่าจะได้รับ	หน่วยงาน รับผิดชอบ
				2561 (บาท)	2562 (บาท)	2563 (บาท)	2564 (บาท)	2565 (บาท)			
377	ก่อสร้างถนน คสล.	เพื่อก่อสร้างถนน ในการสัญจรไป- มาของประชาชน ให้เกิดความ สะดวกรวดเร็ว และปลอดภัย	- จากเขตเทศบาลเกษตรวิสัย – บ้านโพนงอย ต.เกษตรวิสัย อ.เกษตรวิสัย ขนาดผิวจราจรกว้าง 6.00 เมตร ยาว 500 เมตร เริ่มต้น 15°39'47.2"N 103°35'08.5"E สิ้นสุด 15°41'45.3"N 103°35'48.2"E	-	-	-	-	1,680,000	ระยะทาง ความยาว ของถนนที่ ก่อสร้างตาม มาตรฐาน งานทาง	การสัญจรไป- มาของ ประชาชนมี ความสะดวก รวดเร็วและ ปลอดภัย	กองช่าง
378	ก่อสร้างถนน คสล.	”	- สายบ้านไก่อ่ป่า ต.หนองพอก - บ้านยางน้อย ต.อุ่มเม้า อ.ธวัชบุรี ขนาดผิวจราจรกว้าง 5.00 เมตร ยาว 1,700 เมตร หนา 0.15 เมตร เริ่มต้น 16°04'54.1"N 103°45'50.4"E สิ้นสุด 16°04'54.2"N 103°46'49.0"E	-	-	-	-	4,760,000	”	”	”
379	ก่อสร้างถนน คสล.	”	- สายบ้านโนนสีดา ต.หนองใหญ่ อ.ศรีสมเด็จ - บ้านโคกพิลา ต.ปอภาร อ.เมืองร้อยเอ็ด ขนาดผิวจราจรกว้าง 6.00 เมตร ยาว 1,000 เมตร เริ่มต้น 16°03'10.7"N 103°32'00.1"E สิ้นสุด 16°03'15.8"N 103°32'10.8"E	-	-	-	-	1,400,000	”	”	”



ยุทธศาสตร์จังหวัดร้อยเอ็ดที่ 2 ยุทธศาสตร์การท่องเที่ยว การบริการ การค้าและการลงทุน

- ยุทธศาสตร์การพัฒนาขององค์การปกครองส่วนท้องถิ่นในเขตจังหวัดร้อยเอ็ดที่ 1 การพัฒนาโครงสร้างพื้นฐาน

1. ยุทธศาสตร์การพัฒนาด้านโครงสร้างพื้นฐาน

1.1 แผนงานอุตสาหกรรมและการโยธา

แบบ ผ.02

ที่	โครงการ/ กิจกรรม	วัตถุประสงค์	เป้าหมาย (ผลผลิตของโครงการ)	งบประมาณและที่ผ่านมา					ตัวชี้วัด (KPI)	ผลที่คาดว่าจะได้รับ	หน่วยงาน รับผิดชอบ
				2561 (บาท)	2562 (บาท)	2563 (บาท)	2564 (บาท)	2565 (บาท)			
380	ก่อสร้างถนน คสล.	เพื่อก่อสร้างถนน ในการสัญจรไป- มาของประชาชน ให้เกิดความ สะดวกรวดเร็ว และปลอดภัย	- สายบ้านชัยคาม ต.นิเวศน์ – บ้านดอนเขตชั้น ต.มะฮี อ.ธวัชบุรี ขนาดผิวจราจรกว้าง 5.00 เมตร ยาว 1,100 เมตร หนา 0.15 เมตร เริ่มต้น 16°03'47.6"N 103°43'04.3"E สิ้นสุด 16°04'11.3"N 103°43'28.9"E	-	-	-	-	3,080,000	ระยะทาง ความยาว ของถนนที่ ก่อสร้างตาม มาตรฐาน งานทาง	การสัญจรไป- มาของ ประชาชนมี ความสะดวก รวดเร็วและ ปลอดภัย	กองช่าง
381	ก่อสร้างถนน คสล.	”	- สายบ้านหนองหญ้าขาว ต.อุ้มเม้า – บ้านหนองไผ่ ต.หนองไผ่ อ.ธวัชบุรี ขนาดผิวจราจรกว้าง 5.00 เมตร ยาว 500 เมตร หนา 0.15 เมตร เริ่มต้น 16°00'21.4"N 103°45'17.9"E สิ้นสุด 16°00'20.7"N 103°44'57.2"E	-	-	-	-	1,400,000	”	”	”
382	ก่อสร้างถนน คสล.	”	- สายบ้านท่าเยี่ยม ต.นิเวศน์ – บ้านยางกู่ ต.มะฮี อ.ธวัชบุรี ขนาดผิวจราจรกว้าง 5.00 เมตร ยาว 160 เมตร หนา 0.15 เมตร เริ่มต้น 16°03'20.1"N 103°44'17.6"E สิ้นสุด 16°03'47.7"N 103°43'04.6"E	-	-	-	-	448,000	”	”	”

ยุทธศาสตร์จังหวัดร้อยเอ็ดที่ 2 ยุทธศาสตร์การท่องเที่ยว การบริการ การค้าและการลงทุน

- ยุทธศาสตร์การพัฒนาขององค์กรปกครองส่วนท้องถิ่นในเขตจังหวัดร้อยเอ็ดที่ 1 การพัฒนาโครงสร้างพื้นฐาน

1. ยุทธศาสตร์การพัฒนาด้านโครงสร้างพื้นฐาน

1.1 แผนงานอุตสาหกรรมและการโยธา

แบบ ผ.02

ที่	โครงการ/ กิจกรรม	วัตถุประสงค์	เป้าหมาย (ผลผลิตของโครงการ)	งบประมาณและที่ผ่านมา					ตัวชี้วัด (KPI)	ผลที่คาดว่าจะได้รับ	หน่วยงาน รับผิดชอบ
				2561 (บาท)	2562 (บาท)	2563 (บาท)	2564 (บาท)	2565 (บาท)			
383	ก่อสร้างถนน คสล.	เพื่อก่อสร้างถนน ในการสัญจรไป- มาของประชาชน ให้เกิดความ สะดวกรวดเร็ว และปลอดภัย	- สายบ้านโนนชัย ม.5 ต.หนองบัว – บ้านหนองเต่า ต.โหรา อ.อาจสามารถ ขนาดผิวจราจรกว้าง 5.00 เมตร ยาว 950 เมตร เริ่มต้น 15°51'44.7"N 103°47'10.2"E สิ้นสุด 15°52'56.04"N 103°47'31.1"E	-	-	-	-	2,60,000	ระยะทาง ความยาว ของถนนที่ ก่อสร้างตาม มาตรฐาน งานทาง	การสัญจรไป- มาของ ประชาชนมี ความสะดวก รวดเร็วและ ปลอดภัย	กองช่าง
384	ก่อสร้างถนน คสล.	”	- สายบ้านดงแดง ต.ดงแดง - บ้านป่าม่วง ต.ป่าสังข์ อ.จตุรพักตรพิมาน ขนาดผิวจราจรกว้าง 5.00 เมตร ยาว 158 เมตร หนา 0.15 เมตร เริ่มต้น 15°51'08.2"N 103°37'40.5"E สิ้นสุด 15°48'55.2"N 103°38'36.0"E	-	-	-	-	499,500	”	”	”
385	ก่อสร้างถนน คสล.	”	- สายบ้านอัน ม.15 ต.หัวช้าง – บ้านดงแดง ต.ดงแดง อ.จตุรพักตรพิมาน ขนาดผิวจราจรกว้าง 5.00 เมตร ยาว 158 เมตร หนา 0.15 เมตร เริ่มต้น 15°38'50.1"N 103°54'47.9"E สิ้นสุด 15°51'04.6"N 103°38'53.2"E	-	-	-	-	499,500	”	”	”

ยุทธศาสตร์จังหวัดร้อยเอ็ดที่ 2 ยุทธศาสตร์การท่องเที่ยว การบริการ การค้าและการลงทุน

- ยุทธศาสตร์การพัฒนาขององค์กรปกครองส่วนท้องถิ่นในเขตจังหวัดร้อยเอ็ดที่ 1 การพัฒนาโครงสร้างพื้นฐาน

1. ยุทธศาสตร์การพัฒนาด้านโครงสร้างพื้นฐาน

1.1 แผนงานอุตสาหกรรมและการโยธา

แบบ ผ.02

ที่	โครงการ/ กิจกรรม	วัตถุประสงค์	เป้าหมาย (ผลผลิตของโครงการ)	งบประมาณและที่ผ่านมา					ตัวชี้วัด (KPI)	ผลที่คาดว่าจะได้รับ	หน่วยงาน รับผิดชอบ
				2561 (บาท)	2562 (บาท)	2563 (บาท)	2564 (บาท)	2565 (บาท)			
386	ก่อสร้างถนน คสล.	เพื่อก่อสร้างถนน ในการสัญจรไป- มาของประชาชน ให้เกิดความ สะดวกรวดเร็ว และปลอดภัย	- สายบ้านหนองตอ ม.12 ต.หัวช้าง - บ้านข่าใหญ่ ต.หนองผือ อ.จตุรพักตรพิมาน ขนาดผิวจราจรกว้าง 5.00 เมตร ยาว 159 เมตร หนา 0.15 เมตร เริ่มต้น 15°49'03.6"N 103°33'22.7"E สิ้นสุด 15°49'23.3"N 103°30'48.6"E	-	-	-	-	500,000	ระยะทาง ความยาว ของถนนที่ ก่อสร้างตาม มาตรฐาน งานทาง	การสัญจรไป- มาของ ประชาชนมี ความสะดวก รวดเร็วและ ปลอดภัย	กองช่าง
387	ก่อสร้างถนน คสล.	"	- สายบ้านหัวนาคำ ม.4 ต.ดงกลาง - เขตพื้นที่ ต.ดงแดง อ.จตุรพักตรพิมาน ขนาดผิวจราจรกว้าง 5.00 เมตร ยาว 159 เมตร หนา 0.15 เมตร เริ่มต้น 15°49'20.2"N 103°36'33.6"E สิ้นสุด 15°51'04.4"N 103°38'52.3"E	-	-	-	-	500,000	"	"	"
388	ก่อสร้างถนน คสล.	"	- สายบ้านหนองฮู ต.คูน้อย - บ้านลิ้นฟ้า ต.ลิ้นฟ้า อ.จตุรพักตรพิมาน ขนาดผิวจราจรกว้าง 6.00 เมตร ยาว 134 เมตร หนา 0.15 เมตร เริ่มต้น 15°47'25.4"N 103°27'45.8"E สิ้นสุด 15°44'38.6"N 103°26'27.9"E	-	-	-	-	500,000	"	"	"

ยุทธศาสตร์จังหวัดร้อยเอ็ดที่ 2 ยุทธศาสตร์การท่องเที่ยว การบริการ การค้าและการลงทุน

- ยุทธศาสตร์การพัฒนาขององค์กรปกครองส่วนท้องถิ่นในเขตจังหวัดร้อยเอ็ดที่ 1 การพัฒนาโครงสร้างพื้นฐาน

1. ยุทธศาสตร์การพัฒนาด้านโครงสร้างพื้นฐาน

1.1 แผนงานอุตสาหกรรมและการโยธา

แบบ ผ.02

ที่	โครงการ/ กิจกรรม	วัตถุประสงค์	เป้าหมาย (ผลผลิตของโครงการ)	งบประมาณและที่ผ่านมา					ตัวชี้วัด (KPI)	ผลที่คาดว่าจะได้รับ	หน่วยงาน รับผิดชอบ
				2561 (บาท)	2562 (บาท)	2563 (บาท)	2564 (บาท)	2565 (บาท)			
389	ก่อสร้างถนน คสล.	เพื่อก่อสร้างถนน ในการสัญจรไป- มาของประชาชน ให้เกิดความ สะดวกรวดเร็ว และปลอดภัย	- สายบ้านชัยคาม - บ้านท่าเยี่ยม ต.นิเวศน์ - ทางหลวงหมายเลข 23 อ.ธวัชบุรี ขนาดผิวจราจรกว้าง 5.00 เมตร ยาว 360 เมตร หนา 0.15 เมตร เริ่มต้น 16°03'47.6"N 103°43'04.3"E สิ้นสุด 16°04'11.3"N 103°43'28.9"E	-	-	-	-	1,000,000	ระยะทาง ความยาว ของถนนที่ ก่อสร้างตาม มาตรฐาน งานทาง	การสัญจรไป- มาของ ประชาชนมี ความสะดวก รวดเร็วและ ปลอดภัย	กองช่าง
390	ก่อสร้างถนน คสล.	”	- สายบ้านไก่อ่า ต.หนองพอก - บ้านป่าสุ่ม ต.อุ่มเม้า อ.ธวัชบุรี ขนาดผิวจราจรกว้าง 5.00 เมตร ยาว 175 เมตร หนา 0.15 เมตร เริ่มต้น 16°04'54.1"N 103°45'50.4"E สิ้นสุด 16°04'54.2"N 103°46'49.0"E	-	-	-	-	500,000	”	”	”
391	ก่อสร้างถนน คสล.	”	- สายบ้านหนองบัวดอนต้อน ต.โพนทราย - บ้านชีเหล็ก ต.ยางคำ อ.โพนทราย ขนาดผิวจราจรกว้าง 5.00 เมตร ยาว 160 เมตร หนา 0.15 เมตร เริ่มต้น 15°29'04.3"N 103°59'47.8"E สิ้นสุด 15°26'26.1"N 103°58'25.8"E	-	-	-	-	500,000	”	”	”

ยุทธศาสตร์จังหวัดร้อยเอ็ดที่ 2 ยุทธศาสตร์การท่องเที่ยว การบริการ การค้าและการลงทุน

- ยุทธศาสตร์การพัฒนาขององค์กรปกครองส่วนท้องถิ่นในเขตจังหวัดร้อยเอ็ดที่ 1 การพัฒนาโครงสร้างพื้นฐาน

1. ยุทธศาสตร์การพัฒนาด้านโครงสร้างพื้นฐาน

1.1 แผนงานอุตสาหกรรมและการโยธา

แบบ ผ.02

ที่	โครงการ/ กิจกรรม	วัตถุประสงค์	เป้าหมาย (ผลผลิตของโครงการ)	งบประมาณและที่ผ่านมา					ตัวชี้วัด (KPI)	ผลที่คาดว่าจะได้รับ	หน่วยงาน รับผิดชอบ
				2561 (บาท)	2562 (บาท)	2563 (บาท)	2564 (บาท)	2565 (บาท)			
392	ก่อสร้างถนน คสล.	เพื่อก่อสร้างถนน ในการสัญจรไป- มาของประชาชน ให้เกิดความ สะดวกรวดเร็ว และปลอดภัย	- สายบ้านใหม่หมอต้า ม.11 ต.ดอกลำไย - บ้านหม้อ ม.7 ต.สระคู อ.สุวรรณภูมิ ขนาดผิวจราจรกว้าง 5.00 เมตร ยาว 159 เมตร หนา 0.15 เมตร เริ่มต้น 15°39'03.8"N 103°46'46.7"E สิ้นสุด 15°37'51.7"N 103°48'34.2"E	-	-	-	-	499,900	ระยะทาง ความยาว ของถนนที่ ก่อสร้างตาม มาตรฐาน งานทาง	การสัญจรไป- มาของ ประชาชนมี ความสะดว รวดเร็วและ ปลอดภัย	กองช่าง
393	ก่อสร้างถนน คสล.	”	- สายบ้านขอนแก่นเหนือ ต.ขอนแก่น - บ้านตำแย ต.ดงลาน อ.เมืองร้อยเอ็ด ขนาดผิวจราจรกว้าง 5.00 เมตร ยาว 610 เมตร หนา 0.15 เมตร เริ่มต้น 15°57'50.2"N 103°32'23.8"E สิ้นสุด 16°03'25.8"N 103°35'53.2"E	-	-	-	-	1,999,000	”	”	”

ยุทธศาสตร์จังหวัดร้อยเอ็ดที่ 2 ยุทธศาสตร์การท่องเที่ยว การบริการ การค้าและการลงทุน

- ยุทธศาสตร์การพัฒนาขององค์กรปกครองส่วนท้องถิ่นในเขตจังหวัดร้อยเอ็ดที่ 1 การพัฒนาโครงสร้างพื้นฐาน

1. ยุทธศาสตร์การพัฒนาด้านโครงสร้างพื้นฐาน

1.1 แผนงานอุตสาหกรรมและการโยธา

แบบ ผ.02

ที่	โครงการ/ กิจกรรม	วัตถุประสงค์	เป้าหมาย (ผลผลิตของโครงการ)	งบประมาณและที่ผ่านมา					ตัวชี้วัด (KPI)	ผลที่คาดว่าจะได้รับ	หน่วยงาน รับผิดชอบ
				2561 (บาท)	2562 (บาท)	2563 (บาท)	2564 (บาท)	2565 (บาท)			
394	ก่อสร้างถนน ถนนลูกรัง	เพื่อก่อสร้างถนน ในการสัญจรไป- มาของประชาชน ให้เกิดความ สะดวกรวดเร็ว และปลอดภัย	- สายบ้านดงหวาย ม.8 ต.เกาะแก้ว อ.เสลภูมิ - ทางหลวงหมายเลข 2044 (ร้อยเอ็ด - โพนทอง) ขนาดผิวจราจรกว้าง 8.00 เมตร ยาว 1,060 เมตร เริ่มต้น 16°10'01.1"N 103°51'30.7"E สิ้นสุด 16°09'57.6"N 103°52'20.7"E	-	-	-	-	1,314,000	ระยะทาง ความยาว ของถนนที่ ก่อสร้างตาม มาตรฐาน งานทาง	การสัญจรไป- มาของ ประชาชนมี ความสะดวก รวดเร็วและ ปลอดภัย	กองช่าง
395	ก่อสร้างถนน ถนนลูกรัง	"	- สายบ้านปลาโต ม.9 ต.หนองพอก - บ้านหนองพอก ม.9 ต.รอบเมือง อ.หนองพอก ขนาดผิวจราจรกว้าง 6.00 เมตร ยาว 515 เมตร หนา 0.20 เมตร เริ่มต้น 16°19'16.8"N 104°12'29.0"E สิ้นสุด 16°18'36.7"N 104°12'39.0"E	-	-	-	-	480,000	"	"	"
396	ก่อสร้างถนน ถนนลูกรัง	"	- สายบ้านฉะ ม.10 ต.หนองพอก - บ้านหนองพอก ม.11 - เขตพื้นที่เทศบาล ต.หนองพอก อ.หนองพอก ขนาดผิวจราจรกว้าง 6.00 เมตร ยาว 1,675 เมตร หนา 0.20 เมตร เริ่มต้น 16°18'39.3"N 104°12'08.1"E สิ้นสุด 16°18'54.6"N 104°11'57.8"E	-	-	-	-	1,450,000	"	"	"

ยุทธศาสตร์จังหวัดร้อยเอ็ดที่ 2 ยุทธศาสตร์การท่องเที่ยว การบริการ การค้าและการลงทุน

- ยุทธศาสตร์การพัฒนาขององค์กรปกครองส่วนท้องถิ่นในเขตจังหวัดร้อยเอ็ดที่ 1 การพัฒนาโครงสร้างพื้นฐาน

1. ยุทธศาสตร์การพัฒนาด้านโครงสร้างพื้นฐาน

1.1 แผนงานอุตสาหกรรมและการโยธา

แบบ ผ.02

ที่	โครงการ/ กิจกรรม	วัตถุประสงค์	เป้าหมาย (ผลผลิตของโครงการ)	งบประมาณและที่ผ่านมา					ตัวชี้วัด (KPI)	ผลที่คาดว่าจะได้รับ	หน่วยงาน รับผิดชอบ
				2561 (บาท)	2562 (บาท)	2563 (บาท)	2564 (บาท)	2565 (บาท)			
397	ก่อสร้างถนน ถนนลูกรัง	เพื่อก่อสร้างถนน ในการสัญจรไป- มาของประชาชน ให้เกิดความ สะดวกรวดเร็ว และปลอดภัย	- จากบ่อขยะเทศบาลตำบลอุ่มเม้า – บ้านหนองหญ้าหวาย ต.อุ่มเม้า อ.ธวัชบุรี ขนาดผิวจราจรกว้าง 8.00 เมตร ยาว 900 เมตร หนา 0.20 เมตร เริ่มต้น 16°00'22.0"N 103°46'14.8"E สิ้นสุด 15°59'40.2"N 103°45'13.9"E	-	-	-	-	500,000	ระยะทาง ความยาว ของถนนที่ ก่อสร้างตาม มาตรฐาน งานทาง	การสัญจรไป- มาของ ประชาชนมี ความสะดวก รวดเร็วและ ปลอดภัย	กองช่าง
398	ก่อสร้างถนน ถนนลูกรัง	”	- สายบ้านชีเหล็ก ต.อุ่มเม้า - บ้านหนองไผ่ ต.หนองไผ่ อ.ธวัชบุรี ขนาดผิวจราจรกว้าง 6.00 เมตร ยาว 1,500 เมตร หนา 0.20 เมตร เริ่มต้น 15°58'33.5"N 103°46'31.3"E สิ้นสุด 15°59'15.1"N 103°47'32.2"E	-	-	-	-	500,000	”	”	”
399	ก่อสร้างถนน ถนนลูกรัง	”	- สายบ้านดงใหม่ ต.ทุ่งศรีเมือง - บ้านหนองมั่ง ต.สระคู อ.สุวรรณภูมิ ขนาดผิวจราจรกว้าง 6.00 เมตร ยาว 1,320 เมตร เริ่มต้น 15°33'59.5"N 103°50'50.0"E สิ้นสุด 15°35'33.7"N 103°49'56.7"E	-	-	-	-	500,000	”	”	”

ยุทธศาสตร์จังหวัดร้อยเอ็ดที่ 2 ยุทธศาสตร์การท่องเที่ยว การบริการ การค้าและการลงทุน

- ยุทธศาสตร์การพัฒนาขององค์กรปกครองส่วนท้องถิ่นในเขตจังหวัดร้อยเอ็ดที่ 1 การพัฒนาโครงสร้างพื้นฐาน

1. ยุทธศาสตร์การพัฒนาด้านโครงสร้างพื้นฐาน

1.1 แผนงานอุตสาหกรรมและการโยธา

แบบ ผ.02

ที่	โครงการ/ กิจกรรม	วัตถุประสงค์	เป้าหมาย (ผลผลิตของโครงการ)	งบประมาณและที่ผ่านมา					ตัวชี้วัด (KPI)	ผลที่คาดว่าจะได้รับ	หน่วยงาน รับผิดชอบ
				2561 (บาท)	2562 (บาท)	2563 (บาท)	2564 (บาท)	2565 (บาท)			
400	ปรับปรุง ซ่อมแซม สะพาน	เพื่อให้มีสะพาน คสล. ที่ได้มาตรฐานไว้ให้ ราษฎรใช้สัญจรไป – มาโดยสะดวกและ ปลอดภัย	- ปรับปรุงซ่อมแซมสะพานในถนนสายทาง อบจ.รอ.1020 จากทางหลวงหมายเลข 23 – บ้านท่าโพธิ์ ต.ทุ่งเขาหลวง – บ้านตลาดใหญ่ – บ้านเทอดไทย – บ้านยางต่อ ต.เทอดไทย อ.ทุ่งเขาหลวง ขนาดกว้าง 7.00 เมตร ยาว 40 เมตร เริ่มต้น 15°59'20.7"N 103°51'08.2"E สิ้นสุด 15°59'19.6"N 103°51'07.8"E	-	-	-	-	500,000	ระยะทาง ความยาว ของสะพาน ที่ปรับปรุง ซ่อมแซม สะพานตาม มาตรฐาน งานทาง	ราษฎรได้รับ ความสะดวก รวดเร็วและ ปลอดภัยใน การใช้เส้นทาง สัญจรไป-มา	กองช่าง
401	ก่อสร้าง สะพาน คสล.	"	- ก่อสร้างสะพาน คสล.ข้ามห้วยงานใต้ บนเส้นทางสายบ้านขามป้อม – ทางหลวง ชนบท รอ.3032 อ.ปทุมรัตต์ ขนาดกว้าง 7.00 เมตร ยาว 25 เมตร เริ่มต้น 15°37'54.6"N 103°25'09.9"E	-	-	-	-	2,250,000	"	"	"
402	ก่อสร้าง สะพาน คสล.	"	- ก่อสร้างสะพาน คสล. ถนน อบจ.รอ. 1043 บ้านวังม่วย ต.วังสามัคคี อ.โพนทอง – บ้านสะอาดนาดี ต.พรสวรรค์ อ.เสลภูมิ ขนาดกว้าง 7.00 เมตร ยาว 20 เมตร เริ่มต้น 16°10'17.1"N 104°06'30.8"E สิ้นสุด 16°10'16.9"N 104°06'30.8"E	-	-	-	-	3,360,000	"	"	"



ยุทธศาสตร์จังหวัดร้อยเอ็ดที่ 2 ยุทธศาสตร์การท่องเที่ยว การบริการ การค้าและการลงทุน

- ยุทธศาสตร์การพัฒนาขององค์กรปกครองส่วนท้องถิ่นในเขตจังหวัดร้อยเอ็ดที่ 1 การพัฒนาโครงสร้างพื้นฐาน

1. ยุทธศาสตร์การพัฒนาด้านโครงสร้างพื้นฐาน

1.1 แผนงานอุตสาหกรรมและการโยธา

แบบ ผ.02

ที่	โครงการ/ กิจกรรม	วัตถุประสงค์	เป้าหมาย (ผลผลิตของโครงการ)	งบประมาณและที่ผ่านมา					ตัวชี้วัด (KPI)	ผลที่คาดว่าจะได้รับ	หน่วยงาน รับผิดชอบ
				2561 (บาท)	2562 (บาท)	2563 (บาท)	2564 (บาท)	2565 (บาท)			
403	ก่อสร้าง สะพาน คสล.	เพื่อให้มีสะพาน คสล. ที่ได้มาตรฐานไว้ให้ ราษฎรใช้สัญจรไป – มาโดยสะดวกและ ปลอดภัย	- ก่อสร้างสะพาน คสล. จากถนน อบจ.ร.อ. 1042 บ้านคำผักกูด – บ้านหนองตอ ต.โพธิ์ศรีสว่าง อ.โพนทอง ขนาดกว้าง 8.00 เมตรยาว 50 เมตร เริ่มต้น 16°12'57.0"N 103°51'58.0"E สิ้นสุด 16°12'53.8"N 103°51'58.8"E	-	-	-	-	6,000,000	ระยะทาง ความยาว ของสะพาน ตาม มาตรฐาน งานทาง	ราษฎรได้รับ ความสะดวก รวดเร็วและ ปลอดภัยใน การใช้เส้นทาง สัญจรไป-มา	กองช่าง
404	ก่อสร้าง สะพาน คสล.	”	- ก่อสร้างสะพาน คสล. จากแยกทางหลวง หมายเลข 2044 – บ้านหนองทับครีว ต.หนองใหญ่ อ.โพนทอง ขนาดกว้าง 7.00 เมตร ยาว 20 เมตร เริ่มต้น 16°23'54.7"N 103°59'46.9"E สิ้นสุด 16°23'55.6"N 103°59'46.5"E	-	-	-	-	3,360,000	”	”	”
405	ก่อสร้าง สะพาน คสล.	”	- ก่อสร้างสะพาน คสล. บ้านคำอุปราช ต.สว่าง – บ้านโคกกกม่วง ต.โคกกกม่วง อ.โพนทอง ขนาดกว้าง 7.00 เมตร ยาว 20 เมตร เริ่มต้น 16°11'31.3"N 104°00'27.0"E สิ้นสุด 16°10'47.6"N 103°59'41.2"E	-	-	-	-	2,400,000	”	”	”

ยุทธศาสตร์จังหวัดร้อยเอ็ดที่ 2 ยุทธศาสตร์การท่องเที่ยว การบริการ การค้าและการลงทุน

- ยุทธศาสตร์การพัฒนาขององค์กรปกครองส่วนท้องถิ่นในเขตจังหวัดร้อยเอ็ดที่ 1 การพัฒนาโครงสร้างพื้นฐาน

1. ยุทธศาสตร์การพัฒนาด้านโครงสร้างพื้นฐาน

1.1 แผนงานอุตสาหกรรมและการโยธา

แบบ ผ.02

ที่	โครงการ/ กิจกรรม	วัตถุประสงค์	เป้าหมาย (ผลผลิตของโครงการ)	งบประมาณและที่ผ่านมา					ตัวชี้วัด (KPI)	ผลที่คาดว่าจะได้รับ	หน่วยงาน รับผิดชอบ
				2561 (บาท)	2562 (บาท)	2563 (บาท)	2564 (บาท)	2565 (บาท)			
406	ก่อสร้าง สะพาน คสล.	เพื่อให้มีสะพาน คสล. ที่ได้มาตรฐานไว้ให้ ราษฎรใช้สัญจรไป - มาโดยสะดวกและ ปลอดภัย	- ก่อสร้างสะพาน คสล. จากถนน อบจ.ร.อ. 1042 บ้านคำผักกูด - บ้านหนองตอ ต.โพธิ์ศรีสว่าง อ.โพนทอง ขนาดกว้าง 8.00 เมตร ยาว 50 เมตร เริ่มต้น 16°12'57.0"N 103°51'58.0"E สิ้นสุด 16°12'53.8"N 103°51'58.8"E	-	-	-	-	6,000,000	ระยะทาง ความยาว ของสะพาน ตาม มาตรฐาน งานทาง	ราษฎรได้รับ ความสะดวก รวดเร็วและ ปลอดภัยใน การใช้เส้นทาง สัญจรไป-มา	กองช่าง
407	ก่อสร้าง สะพาน คสล.	"	- ก่อสร้างสะพาน คสล. จากแยกทางหลวง หมายเลข 2044 - บ้านหนองทับคร้ว ต.หนองใหญ่ อ.โพนทอง ขนาดกว้าง 7.00 เมตร ยาว 20 เมตร เริ่มต้น 16°23'54.7"N 103°59'46.9"E สิ้นสุด 16°23'55.6"N 103°59'46.5"E	-	-	-	-	3,360,000	"	"	"
408	ก่อสร้าง สะพาน คสล.	"	- ก่อสร้างสะพาน คสล. บ้านโคกล่าม ต.หนองใหญ่ อ.โพนทอง จ.ร้อยเอ็ด - ทางหลวงหมายเลข 12 อ.กุฉินารายณ์ จ.กาฬสินธุ์ ขนาดกว้าง 7.00 เมตร ยาว 20 เมตร เริ่มต้น 16°25'55.7"N 103°56'35.5"E สิ้นสุด 16°25'55.7"N 103°56'35.5"E	-	-	-	-	2,000,000	"	"	"

ยุทธศาสตร์จังหวัดร้อยเอ็ดที่ 2 ยุทธศาสตร์การท่องเที่ยว การบริการ การค้าและการลงทุน

- ยุทธศาสตร์การพัฒนาขององค์กรปกครองส่วนท้องถิ่นในเขตจังหวัดร้อยเอ็ดที่ 1 การพัฒนาโครงสร้างพื้นฐาน

1. ยุทธศาสตร์การพัฒนาด้านโครงสร้างพื้นฐาน

1.1 แผนงานอุตสาหกรรมและการโยธา

แบบ ผ.02

ที่	โครงการ/ กิจกรรม	วัตถุประสงค์	เป้าหมาย (ผลผลิตของโครงการ)	งบประมาณและที่ผ่านมา					ตัวชี้วัด (KPI)	ผลที่คาดว่าจะได้รับ	หน่วยงาน รับผิดชอบ
				2561 (บาท)	2562 (บาท)	2563 (บาท)	2564 (บาท)	2565 (บาท)			
409	ก่อสร้าง สะพาน คสล.	เพื่อให้มีสะพาน คสล. ที่ได้มาตรฐานไว้ให้ ราษฎรใช้สัญจรไป - มาโดยสะดวกและ ปลอดภัย	- ก่อสร้างสะพาน คสล. บ้านโพนทองน้อย ต.โพธิ์ทอง - บ้านคำนาดี ต.คำนาดี อ.โพนทอง ขนาดกว้าง 7.00 เมตร ยาว 20 เมตร เริ่มต้น 16°19'10.8"N 103°54'53.9"E สิ้นสุด 16°19'09.2"N 103°54'53.6"E	-	-	-	-	2,000,000	ระยะเวลา ความยาว ของสะพาน ตาม มาตรฐาน งานทาง	ราษฎรได้รับ ความสะดวก รวดเร็วและ ปลอดภัยใน การใช้เส้นทาง สัญจรไป-มา	กองช่าง
410	ก่อสร้าง สะพาน คสล.	"	- ก่อสร้างสะพาน คสล. ข้ามอ่างเก็บน้ำ บ่อพันขัน บ้านหญ้าหนอง ต.จำปาขัน อ.สุวรรณภูมิ - เขตพื้นที่ ต.เด่นราษฎร์ อ.หนองฮี ขนาดกว้าง 2.00 เมตร ยาว 80 เมตร เริ่มต้น 15°34'25.8"N 103°56'27.7"E สิ้นสุด 15°34'20.7"N 103°56'77.1"E	-	-	-	-	1,983,000	"	"	"

ยุทธศาสตร์จังหวัดร้อยเอ็ดที่ 2 ยุทธศาสตร์การท่องเที่ยว การบริการ การค้าและการลงทุน

- ยุทธศาสตร์การพัฒนาขององค์ประกอบรองส่วนท้องถิ่นในเขตจังหวัดร้อยเอ็ดที่ 1 การพัฒนาโครงสร้างพื้นฐาน

1. ยุทธศาสตร์การพัฒนาด้านโครงสร้างพื้นฐาน

1.1 แผนงานอุตสาหกรรมและการโยธา

แบบ ผ.02

ที่	โครงการ/ กิจกรรม	วัตถุประสงค์	เป้าหมาย (ผลผลิตของโครงการ)	งบประมาณและที่ผ่านมา					ตัวชี้วัด (KPI)	ผลที่คาดว่าจะ ได้รับ	หน่วยงาน รับผิดชอบ
				2561 (บาท)	2562 (บาท)	2563 (บาท)	2564 (บาท)	2565 (บาท)			
411	ก่อสร้างระบบระบายน้ำ	-เพื่อก่อสร้างระบบระบายน้ำ - เพื่อให้ระบบการระบายน้ำสะดวกยิ่งขึ้น - เพื่อบรรเทาความเดือดร้อนของประชาชน	- ก่อสร้างระบบระบายน้ำถนนเทศบาลซอย 2 แยก 1,3 ต.ในเมือง อ.เมืองร้อยเอ็ด กว้าง 0.55 เมตร ยาว 756 เมตร เริ่มต้น 16°03'30.9"N 103°37'42.7"E สิ้นสุด 16°03'31.1"N 103°37'37.2"E	-	-	-	-	1,677,000	ระยะเวลาความยาวของการก่อสร้าง	ประชาชนมีระบบการระบายน้ำสะดวกและสามารถแก้ไขปัญหาเรื่องน้ำท่วมขังในชุมชนได้	กองช่าง
412	ก่อสร้างระบบระบายน้ำ	"	- ก่อสร้างระบบระบายน้ำถนนเทศบาลซอย 4 แยก 3 ต.ในเมือง อ.เมืองร้อยเอ็ด กว้าง 0.55 เมตร ยาว 200 เมตร เริ่มต้น 16°03'30.1"N 103°37'42.6"E สิ้นสุด 16°03'29.3"N 103°37'46.1"E	-	-	-	-	398,000	"	"	"
413	ก่อสร้างสะพานคสล.	"	- ก่อสร้างระบบระบายน้ำถนนรอบเมืองซอย 9,11 ต.ในเมือง - ต.เหนือเมือง อ.เมืองร้อยเอ็ด กว้าง 0.55 เมตร ยาว 232 เมตร เริ่มต้น 16°03'51.9"N 103°39'34.7"E สิ้นสุด 16°03'52.9"N 103°39'43.3"E	-	-	-	-	500,000	"	"	"

ยุทธศาสตร์จังหวัดร้อยเอ็ดที่ 2 ยุทธศาสตร์การท่องเที่ยว การบริการ การค้าและการลงทุน

- ยุทธศาสตร์การพัฒนาขององค์กรปกครองส่วนท้องถิ่นในเขตจังหวัดร้อยเอ็ดที่ 1 การพัฒนาโครงสร้างพื้นฐาน

1. ยุทธศาสตร์การพัฒนาด้านโครงสร้างพื้นฐาน

1.1 แผนงานอุตสาหกรรมและการโยธา

แบบ ผ.02

ที่	โครงการ/ กิจกรรม	วัตถุประสงค์	เป้าหมาย (ผลผลิตของ โครงการ)	งบประมาณและที่ผ่านมา					ตัวชี้วัด (KPI)	ผลที่คาดว่าจะได้รับ	หน่วยงาน รับผิดชอบ
				2561 (บาท)	2562 (บาท)	2563 (บาท)	2564 (บาท)	2565 (บาท)			
414	ติดตั้งเสาไฟฟ้า พลังงาน แสงอาทิตย์	<ul style="list-style-type: none"> <li>- เพื่อให้ประชาชนที่ใช้เส้นทางสัญจรในเวลา กลางคืนได้รับความปลอดภัยในชีวิตและทรัพย์สิน</li> <li>- เพื่อให้สามารถลดต้นทุนค่าใช้จ่ายค่ากระแสไฟฟ้า</li> <li>- เพื่อให้ชุมชนมีการใช้พลังงานทางเลือกที่เป็นมิตรกับสิ่งแวดล้อมและสร้างสิ่งแวดล้อมชุมชนที่ดีและประชาชนมีคุณภาพชีวิตที่ดีขึ้น</li> <li>- เพื่อให้ประชาชนใช้เส้นทางสัญจรในเวลา กลางคืนลดปัจจัยเสี่ยงและสามารถป้องกันการเกิดอาชญากรรม</li> <li>- เพื่อให้สอดคล้องกับแผนประสิทธิภาพการใช้พลังงาน EEP 2015</li> </ul>	ถนน อบจ.รอ.1028 บ้านดอนชี – บ้านห้วยหลิม อ.เขียงขวัญ จำนวน 7 ชุด จุดเริ่มต้น 16°06'50.9"N 103°44'06.1"E จุดสิ้นสุด 16°01'55.6"N 103°52'41.3"E	-	-	-	-	483,000	จำนวนชุดของ การติดตั้งโคม ไฟส่องสว่าง พลังงาน แสงอาทิตย์ (ชุด)	<ul style="list-style-type: none"> <li>- ทำให้ประชาชนที่ใช้เส้นทางสัญจรในเวลา กลางคืนได้รับความปลอดภัยในชีวิตและทรัพย์สิน</li> <li>- ทำให้สามารถลดต้นทุนค่าใช้จ่ายค่ากระแสไฟฟ้า</li> <li>- ทำให้ชุมชนมีการใช้พลังงานทางเลือกที่เป็นมิตรกับสิ่งแวดล้อมและสร้างสิ่งแวดล้อมชุมชนที่ดีและประชาชนมีคุณภาพชีวิตที่ดีขึ้น</li> <li>- ทำให้ประชาชนที่ใช้เส้นทางสัญจรในเวลา กลางคืนลดปัจจัยเสี่ยงและสามารถป้องกันการเกิดอาชญากรรม</li> </ul>	กอง สวัสดิการ สังคม

ยุทธศาสตร์จังหวัดร้อยเอ็ดที่ 2 ยุทธศาสตร์การท่องเที่ยว การบริการ การค้าและการลงทุน

- ยุทธศาสตร์การพัฒนาขององค์ประกอบส่วนท้องถิ่นในเขตจังหวัดร้อยเอ็ดที่ 1 การพัฒนาโครงสร้างพื้นฐาน

1. ยุทธศาสตร์การพัฒนาด้านโครงสร้างพื้นฐาน

1.1 แผนงานอุตสาหกรรมและการโยธา

แบบ ผ.02

ที่	โครงการ/ กิจกรรม	วัตถุประสงค์	เป้าหมาย (ผลผลิตของ โครงการ)	งบประมาณและที่ผ่านมา					ตัวชี้วัด (KPI)	ผลที่คาดว่าจะได้รับ	หน่วยงาน รับผิดชอบ
				2561 (บาท)	2562 (บาท)	2563 (บาท)	2564 (บาท)	2565 (บาท)			
415	ติดตั้งเสาไฟฟ้า พลังงาน แสงอาทิตย์	<ul style="list-style-type: none"> <li>- เพื่อให้ประชาชนที่ใช้เส้นทางสัญจรในเวลา กลางคืนได้รับความปลอดภัยในชีวิตและทรัพย์สิน</li> <li>- เพื่อให้สามารถลดต้นทุนค่าใช้จ่ายค่ากระแสไฟฟ้า</li> <li>- เพื่อให้ชุมชนมีการใช้พลังงานทางเลือกที่เป็นมิตรกับสิ่งแวดล้อมและสร้างสิ่งแวดล้อมชุมชนที่ดีและประชาชนมีคุณภาพชีวิตที่ดีขึ้น</li> <li>- เพื่อให้ประชาชนใช้เส้นทางสัญจรในเวลา กลางคืนลดปัจจัยเสี่ยงและสามารถป้องกันการเกิดอาชญากรรม</li> <li>- เพื่อให้สอดคล้องกับแผนประสิทธิภาพการใช้พลังงาน EEP 2015</li> </ul>	ถนนอบจ.ร.อ. 1008 บ้านเหล่าจิว – บ้านเชียง ต.บ้านเชียง อ.เชียงขวัญ จำนวน 7 ชุด จุดเริ่มต้น 16°09'37.9"N 103°36'25.0"E จุดสิ้นสุด 16°09'10.3"N 103°42'43.4"E	-	-	-	-	483,000	จำนวนชุดของ การติดตั้งโคม ไฟส่องสว่าง พลังงาน แสงอาทิตย์ (ชุด)	<ul style="list-style-type: none"> <li>- ทำให้ประชาชนที่ใช้เส้นทางสัญจรในเวลา กลางคืนได้รับความปลอดภัยในชีวิตและทรัพย์สิน</li> <li>- ทำให้สามารถลดต้นทุนค่าใช้จ่ายค่ากระแสไฟฟ้า</li> <li>- ทำให้ชุมชนมีการใช้พลังงานทางเลือกที่เป็นมิตรกับสิ่งแวดล้อมและสร้างสิ่งแวดล้อมชุมชนที่ดีและประชาชนมีคุณภาพชีวิตที่ดีขึ้น</li> <li>- ทำให้ประชาชนที่ใช้เส้นทางสัญจรในเวลา กลางคืนลดปัจจัยเสี่ยงและสามารถป้องกันการเกิดอาชญากรรม</li> </ul>	กอง สวัสดิการ สังคม

ยุทธศาสตร์จังหวัดร้อยเอ็ดที่ 2 ยุทธศาสตร์การท่องเที่ยว การบริการ การค้าและการลงทุน

- ยุทธศาสตร์การพัฒนาขององค์การปกครองส่วนท้องถิ่นในเขตจังหวัดร้อยเอ็ดที่ 1 การพัฒนาโครงสร้างพื้นฐาน

1. ยุทธศาสตร์การพัฒนาด้านโครงสร้างพื้นฐาน

1.1 แผนงานอุตสาหกรรมและการโยธา

แบบ ผ.02

ที่	โครงการ/ กิจกรรม	วัตถุประสงค์	เป้าหมาย (ผลผลิตของ โครงการ)	งบประมาณและที่ผ่านมา					ตัวชี้วัด (KPI)	ผลที่คาดว่าจะได้รับ	หน่วยงาน รับผิดชอบ
				2561 (บาท)	2562 (บาท)	2563 (บาท)	2564 (บาท)	2565 (บาท)			
416	ก่อสร้างระบบ ประปาหมู่บ้าน แบบบาดาล ขนาดกลางตาม แบบมาตรฐาน งานช่าง	- เพื่อก่อสร้างระบบประปา หมู่บ้านให้ได้มาตรฐาน สามารถอำนวยความสะดวก ให้ประชาชนได้ - เพื่อจัดให้มีน้ำเพื่อการ อุปโภค บริโภค และ การเกษตรอย่างเพียงพอ - เพื่อพัฒนาคุณภาพชีวิตที่ดี ของประชาชนในพื้นที่	บ้านดอนเกลือ ต.บึงงาม อ.ทุ่งเขาหลวง	--	--	-	-	2,210,000	จำนวนแห่งของ การก่อสร้าง ระบบประปา หมู่บ้าน แบบบาดาล ขนาดกลาง	- ก่อสร้างระบบประปา หมู่บ้านได้มาตรฐานและ สามารถอำนวยความสะดวก ให้ประชาชนได้ - ประชาชนมีน้ำเพื่อการ อุปโภค บริโภค และ การเกษตรที่เพียงพอ - มีการพัฒนาคุณภาพชีวิต ที่ดีของประชาชนในพื้นที่ ให้ดีขึ้น	กองช่าง

ยุทธศาสตร์จังหวัดร้อยเอ็ดที่ 2 ยุทธศาสตร์การท่องเที่ยว การบริการ การค้าและการลงทุน

- ยุทธศาสตร์การพัฒนาขององค์กรปกครองส่วนท้องถิ่นในเขตจังหวัดร้อยเอ็ดที่ 1 การพัฒนาโครงสร้างพื้นฐาน

1. ยุทธศาสตร์การพัฒนาด้านโครงสร้างพื้นฐาน

1.1 แผนงานอุตสาหกรรมและการโยธา

แบบ ผ.02

ที่	โครงการ/ กิจกรรม	วัตถุประสงค์	เป้าหมาย (ผลผลิตของ โครงการ)	งบประมาณและที่ผ่านมา					ตัวชี้วัด (KPI)	ผลที่คาดว่าจะได้รับ	หน่วยงาน รับผิดชอบ
				2561 (บาท)	2562 (บาท)	2563 (บาท)	2564 (บาท)	2565 (บาท)			
417	ปรับปรุงระบบประปาหมู่บ้านด้วยระบบโซล่าเซลล์	<ul style="list-style-type: none"> <li>- เพื่อปรับปรุงระบบประปาหมู่บ้านให้สามารถใช้ด้วยระบบโซล่าเซลล์</li> <li>- เพื่อพัฒนาแหล่งน้ำและเพิ่มประสิทธิภาพบริหารจัดการน้ำเพื่อการพัฒนาที่ยั่งยืน</li> <li>- เพื่อลดภาระค่าใช้จ่ายด้านไฟฟ้า</li> <li>- เพื่อเป็นการสร้างกระบวนการมีส่วนร่วมของประชาชนในพื้นที่จังหวัดร้อยเอ็ดให้เล็งเห็นความสำคัญและตระหนักในการอนุรักษ์พลังงานและใช้พลังงานอย่างคุ้มค่า</li> </ul>	ในพื้นที่จังหวัดร้อยเอ็ด จำนวน 20 อำเภอ	-	-	-	5,000,000	10,000,000	จำนวนครั้งของการปรับปรุงระบบประปาหมู่บ้านด้วยระบบโซล่าเซลล์	<ul style="list-style-type: none"> <li>- ระบบประปาหมู่บ้านได้รับการปรับปรุงให้สามารถใช้ด้วยระบบโซล่าเซลล์</li> <li>- ระบบประปาหมู่บ้านได้รับการพัฒนาให้มีสภาพที่พร้อมใช้งานมีประสิทธิภาพสามารถบริหารจัดการน้ำลดค่าใช้จ่ายด้านพลังงานลดภาวะโลกร้อนและเป็นมิตรต่อสิ่งแวดล้อม</li> <li>- เกิดกระบวนการมีส่วนร่วมของพี่น้องประชาชนในพื้นที่จังหวัดร้อยเอ็ดให้เล็งเห็นความสำคัญและตระหนักในการอนุรักษ์พลังงาน และใช้พลังงานอย่างคุ้มค่า</li> </ul>	<ul style="list-style-type: none"> <li>- กองช่าง</li> <li>- กองสวัสดิการสังคม</li> </ul>



ยุทธศาสตร์จังหวัดร้อยเอ็ดที่ 2 ยุทธศาสตร์การท่องเที่ยว การบริการ การค้าและการลงทุน

- ยุทธศาสตร์การพัฒนาขององค์ประกอบส่วนท้องถิ่นในเขตจังหวัดร้อยเอ็ดที่ 1 การพัฒนาโครงสร้างพื้นฐาน

1. ยุทธศาสตร์การพัฒนาด้านโครงสร้างพื้นฐาน

1.1 แผนงานอุตสาหกรรมและการโยธา

แบบ ผ.02

ที่	โครงการ/ กิจกรรม	วัตถุประสงค์	เป้าหมาย (ผลผลิตของ โครงการ)	งบประมาณและที่ผ่านมา					ตัวชี้วัด (KPI)	ผลที่คาดว่าจะได้รับ	หน่วยงาน รับผิดชอบ
				2561 (บาท)	2562 (บาท)	2563 (บาท)	2564 (บาท)	2565 (บาท)			
418	ก่อสร้าง ประปาใน พื้นที่จังหวัด ร้อยเอ็ด	- เพื่อพัฒนาระบบประปา ให้ได้มาตรฐานสามารถ อำนวยความสะดวกให้ ประชาชนได้ - เพื่อพัฒนาคุณภาพชีวิตที่ดี ของประชาชนในพื้นที่ จังหวัดร้อยเอ็ด	ก่อสร้าง ประปาใน พื้นที่จังหวัด ร้อยเอ็ด	-	-	-	5,000,000	10,000,000	จำนวนของ ก่อสร้าง ประปาใน พื้นที่จังหวัด ร้อยเอ็ด	ประชาชนในพื้นที่จังหวัด ร้อยเอ็ดมีระบบประปาที่ ได้มาตรฐานสามารถ อำนวยความสะดวกให้ ประชาชนได้และมีพัฒนา คุณภาพชีวิตที่ดีขึ้น	- กองช่าง - กอง สวัสดิการ สังคม

ยุทธศาสตร์จังหวัดร้อยเอ็ดที่ 2 ยุทธศาสตร์การท่องเที่ยว การบริการ การค้าและการลงทุน

- ยุทธศาสตร์การพัฒนาขององค์กรปกครองส่วนท้องถิ่นในเขตจังหวัดร้อยเอ็ดที่ 1 การพัฒนาโครงสร้างพื้นฐาน

1. ยุทธศาสตร์การพัฒนาด้านโครงสร้างพื้นฐาน

1.1 แผนงานอุตสาหกรรมและการโยธา

แบบ ผ.02

ที่	โครงการ/ กิจกรรม	วัตถุประสงค์	เป้าหมาย (ผลผลิตของโครงการ)	งบประมาณและที่ผ่านมา					ตัวชี้วัด (KPI)	ผลที่คาดว่าจะได้รับ	หน่วยงาน รับผิดชอบ
				2561 (บาท)	2562 (บาท)	2563 (บาท)	2564 (บาท)	2565 (บาท)			
419	ก่อสร้างระบบ ประปาหมู่บ้านผิว ดินขนาดกลาง พร้อมขยายเขต ไฟฟ้า	เพื่อก่อสร้างระบบ ประปาหมู่บ้านผิว ดินขนาดกลางพร้อม ขยายเขตไฟฟ้า บ้านนาสีนวล ม.3 ต.พรมสวรรค์ อ.โพนทอง ตามแบบมาตรฐาน กรมทรัพยากรน้ำ	บ้านนาสีนวล ม.3 ต.พรมสวรรค์ อ.โพนทอง จำนวน 1 แห่ง ตามแบบ มาตรฐานกรมทรัพยากรน้ำ เริ่มต้น 16°13'28.2"N 104°04'22.6"E	-	-	-	-	2,700,000	จำนวนของ การก่อสร้าง ระบบประปา หมู่บ้านผิวดิน ขนาดกลาง พร้อมขยาย เขตไฟฟ้า (แห่ง)	ประชาชนในพื้นที่ บ้านนาสีนวล ม.3 ต.พรมสวรรค์ อ.โพนทองมีระบบ ประปาหมู่บ้านผิว ดินขนาดกลางและมี ขยายเขตไฟฟ้าให้ ประชาชนได้ใช้อย่าง เพียงพอต่อความ ต้องการ	- กองช่าง

ยุทธศาสตร์จังหวัดร้อยเอ็ดที่ 3 พัฒนาและเสริมสร้างศักยภาพคน และสังคมให้เข้มแข็ง

- ยุทธศาสตร์การพัฒนาขององค์กรปกครองส่วนท้องถิ่นในเขตจังหวัดร้อยเอ็ดที่ 2 สร้างความเข้มแข็งของครอบครัว ชุมชน และสังคม

2. ยุทธศาสตร์การพัฒนาด้านสังคมและคุณภาพชีวิต

2.1 แผนงานการรักษาความสงบภายใน

แบบ ผ.02

ที่	โครงการ/ กิจกรรม	วัตถุประสงค์	เป้าหมาย (ผลผลิตของ โครงการ)	งบประมาณและที่ผ่านมา					ตัวชี้วัด (KPI)	ผลที่คาดว่าจะได้รับ	หน่วยงาน รับผิดชอบ
				2561 (บาท)	2562 (บาท)	2563 (บาท)	2564 (บาท)	2565 (บาท)			
1	ฝึกอบรมการป้องกันและระงับอัคคีภัย	- เพื่อให้ผู้เข้ารับการอบรมได้รับความรู้ และมี ความสามารถในการรับมือกับเหตุฉุกเฉิน และเพื่อเตรียมความพร้อมในการป้องกันภัยมากขึ้น รวมทั้งมีส่วนร่วมในการแก้ไขสถานการณ์ฉุกเฉินซึ่งจะช่วย ลดความสูญเสียที่อาจจะมีผลกระทบต่อชีวิตทรัพย์สินและสิ่งแวดล้อม - เพื่อเพิ่มศักยภาพของผู้รับการอบรมให้เกิดความรู้ความชำนาญ เกิดความตระหนักในความปลอดภัยด้านอัคคีภัย และเกิดความร่วมมือร่วมใจในการป้องกันอัคคีภัย สามารถพึ่งพาตนเองได้ อย่างปลอดภัยและยั่งยืนตลอดไป	จัดฝึกอบรมให้แก่ นักเรียนโรงเรียน ในสังกัดองค์การบริหารส่วนจังหวัดร้อยเอ็ด จำนวน 4 โรงเรียน โรงเรียนละ 100 คน	-	-	-	-	300,000	จำนวน นักเรียนเข้าร่วมโครงการ (คน)	- ผู้เข้ารับการฝึกอบรมมีความรู้ ความเข้าใจในการเผชิญเหตุในชุมชน และการป้องกันและระงับ อัคคีภัย ขั้นต้น - ผู้เข้ารับการฝึกอบรมสามารถนำความรู้ที่ได้รับจากการฝึกอบรม นำไปปฏิบัติและแก้ไขเหตุการณ์เมื่อ ประสบภัยได้อย่างปลอดภัย และมีประสิทธิภาพ ลดความสูญเสียในชีวิตและทรัพย์สินทั้งของรัฐและเอกชน	กองป้องกันและบรรเทาสาธารณภัย

ยุทธศาสตร์จังหวัดร้อยเอ็ดที่ 3 พัฒนาและเสริมสร้างศักยภาพคน และสังคมให้เข้มแข็ง

- ยุทธศาสตร์การพัฒนาขององค์กรปกครองส่วนท้องถิ่นในเขตจังหวัดร้อยเอ็ดที่ 2 สร้างความเข้มแข็งของครอบครัว ชุมชน และสังคม

2. ยุทธศาสตร์การพัฒนาด้านสังคมและคุณภาพชีวิต

2.1 แผนงานการรักษาความสงบภายใน

แบบ ผ.02

ที่	โครงการ/ กิจกรรม	วัตถุประสงค์	เป้าหมาย (ผลผลิตของโครงการ)	งบประมาณและที่ผ่านมา					ตัวชี้วัด (KPI)	ผลที่คาดว่าจะได้รับ	หน่วยงาน รับผิดชอบ
				2561 (บาท)	2562 (บาท)	2563 (บาท)	2564 (บาท)	2565 (บาท)			
2	จัดทำป้าย ประชาสัมพันธ์	- เพื่อเป็นการรณรงค์ ป้องกันและลดอุบัติเหตุทางถนน ในช่วงเทศกาลต่างๆ ตามนโยบายของรัฐบาล - เพื่อประชาสัมพันธ์ รณรงค์การป้องกันภัยพิบัติ ต่างๆ ที่เกิดขึ้น	จัดทำป้ายประชาสัมพันธ์ รณรงค์ป้องกันและลด อุบัติเหตุทางถนนในช่วง เทศกาลปีใหม่ เทศกาล สงกรานต์ประจำปี และอื่นๆ ตลอดจนการ จัดทำเอกสาร ประชาสัมพันธ์กิจกรรม เกี่ยวกับการป้องกันและ บรรเทาสาธารณภัย เป็นต้น	-	-	-	-	300,000	จำนวนครั้งใน การจัดทำป้าย	ทำให้ประชาชนมี ความปลอดภัยในชีวิต และทรัพย์สินในช่วง เทศกาลต่างๆ ประชาชนมีความรู้ เกี่ยวกับการป้องกัน และบรรเทาสาธารณ ภัยสามารถช่วยเหลือ ตนเองได้เบื้องต้น	กองป้องกัน และบรรเทา สาธารณภัย

ยุทธศาสตร์จังหวัดร้อยเอ็ดที่ 3 พัฒนาและเสริมสร้างศักยภาพคน และสังคมให้เข้มแข็ง

- ยุทธศาสตร์การพัฒนาขององค์กรปกครองส่วนท้องถิ่นในเขตจังหวัดร้อยเอ็ดที่ 2 สร้างความเข้มแข็งของครอบครัว ชุมชน และสังคม

2. ยุทธศาสตร์การพัฒนาด้านสังคมและคุณภาพชีวิต

2.1 แผนงานการรักษาความสงบภายใน

แบบ ผ.02

ที่	โครงการ/ กิจกรรม	วัตถุประสงค์	เป้าหมาย (ผลผลิตของโครงการ)	งบประมาณและที่ผ่านมา					ตัวชี้วัด (KPI)	ผลที่คาดว่าจะได้รับ	หน่วยงาน รับผิดชอบ
				2561 (บาท)	2562 (บาท)	2563 (บาท)	2564 (บาท)	2565 (บาท)			
3	ฝึกอบรมการ ขับขี่ปลอดภัย เสริมสร้างวินัย จราจร	<ul style="list-style-type: none"> <li>- เพื่อให้ผู้เข้ารับการฝึกอบรมมีความรู้ความเข้าใจทั้งภาคทฤษฎีและภาคปฏิบัติเกี่ยวกับการขับขี่สามารถนำไปสอบใบอนุญาตขับขี่ได้</li> <li>- เพื่อปลูกฝังจิตสำนึกให้ผู้เข้าร่วมในโครงการเคารพกฎจราจรและรักษาวินัยจราจร</li> <li>- เพื่อขยายเครือข่ายในการประชาสัมพันธ์รณรงค์การขับขี่ปลอดภัยและเสริมสร้างวินัยจราจร</li> <li>- เพื่อลดอุบัติเหตุบนท้องถนนลดความสูญเสียทั้งชีวิตและทรัพย์สินของประชาชน</li> <li>- เพื่อให้ผู้เข้ารับการอบรมมีความรู้เรื่องการป้องกันภัยรถยนต์และรถจักรยานยนต์ภาคบังคับ</li> </ul>	จัดฝึกอบรมให้แก่นักเรียนเยาวชนและประชาชนทั่วไปที่มีอายุตั้งแต่ 15 ปีขึ้นไปในพื้นที่จังหวัดร้อยเอ็ด จำนวน 4 รุ่น รุ่นละ 100 คน	-	-	-	-	250,000	จำนวนนักเรียนเข้าร่วมโครงการ (คน)	<ul style="list-style-type: none"> <li>- ผู้เข้ารับการอบรมมีความรู้ความเข้าใจเกี่ยวกับการป้องกันและระงับอัคคีภัย</li> <li>- ผู้เข้ารับการฝึกอบรมช่วยเหลือตนเองและผู้ใกล้ชิดเบื้องต้นได้อย่างปลอดภัย</li> <li>- มีสถิติการเกิดอัคคีภัยในชุมชนลดลง</li> </ul>	กองป้องกันและบรรเทาสาธารณภัย

ยุทธศาสตร์จังหวัดร้อยเอ็ดที่ 3 พัฒนาและเสริมสร้างศักยภาพคน และสังคมให้เข้มแข็ง

- ยุทธศาสตร์การพัฒนาขององค์กรปกครองส่วนท้องถิ่นในเขตจังหวัดร้อยเอ็ดที่ 2 สร้างความเข้มแข็งของครอบครัว ชุมชน และสังคม

2. ยุทธศาสตร์การพัฒนาด้านสังคมและคุณภาพชีวิต

2.1 แผนงานการรักษาความสงบภายใน

แบบ ผ.02

ที่	โครงการ/ กิจกรรม	วัตถุประสงค์	เป้าหมาย (ผลผลิตของ โครงการ)	งบประมาณและที่ผ่านมา					ตัวชี้วัด (KPI)	ผลที่คาดว่าจะได้รับ	หน่วยงาน รับผิดชอบ
				2561 (บาท)	2562 (บาท)	2563 (บาท)	2564 (บาท)	2565 (บาท)			
4	ช่วยเหลือ/ เยียวยา ผู้ประสบ สาธารณภัย ในเขตพื้นที่ จังหวัดร้อยเอ็ด	- เพื่อช่วยเหลือประชาชนที่ ได้รับความเดือดร้อนหรือไม่ สามารถช่วยเหลือตนเองได้ ในการสร้างอาชีพ โดยให้ เป็นสิ่งของหรือจ่ายเป็นเงิน หรือการจัดบริการสาธารณะ เพื่อความช่วยเหลือ ประชาชนในพื้นที่จังหวัด ร้อยเอ็ด เช่น การจัดหาถุง ยังชีพหรือการซ่อมแซมที่อยู่ อาศัย ยุงข้าว โรงเรือนที่เก็บ และคอกสัตว์ ที่ได้รับความ เสียหายจากสาธารณภัย ทั้งนี้ ตามระเบียบ กระทรวงมหาดไทย ว่าด้วย ค่าใช้จ่ายเพื่อช่วยเหลือ ประชาชนตามอำนาจหน้าที่ ขององค์กรปกครองส่วน ท้องถิ่น พ.ศ. 2560 และ แก้ไขเพิ่มเติม	เพื่อช่วยเหลือ/ เยียวยาผู้ประสบ สาธารณภัยในเขต พื้นที่จังหวัดร้อยเอ็ด	-	-	-	-	5,000,000	ผู้ประสบ สาธารณภัยใน เขตพื้นที่จังหวัด ร้อยเอ็ดที่รับ การสนับสนุน (คน)	ผู้ประสบสาธารณภัย ในเขตพื้นที่จังหวัด ร้อยเอ็ดได้รับการ ช่วยเหลือเยียวยา ครอบคลุมครบถ้วน	กองป้องกัน และบรรเทา สาธารณภัย

ยุทธศาสตร์จังหวัดร้อยเอ็ดที่ 3 พัฒนาและเสริมสร้างศักยภาพคน และสังคมให้เข้มแข็ง

- ยุทธศาสตร์การพัฒนาขององค์กรปกครองส่วนท้องถิ่นในเขตจังหวัดร้อยเอ็ดที่ 2 สร้างความเข้มแข็งของครอบครัว ชุมชน และสังคม

2. ยุทธศาสตร์การพัฒนาด้านสังคมและคุณภาพชีวิต

2.2 แผนงานการสาธารณสุข

แบบ ผ.02

ที่	โครงการ/ กิจกรรม	วัตถุประสงค์	เป้าหมาย (ผลผลิตของ โครงการ)	งบประมาณและที่ผ่านมา					ตัวชี้วัด (KPI)	ผลที่คาดว่าจะได้รับ	หน่วยงาน รับผิดชอบ
				2561 (บาท)	2562 (บาท)	2563 (บาท)	2564 (บาท)	2565 (บาท)			
1	ป้องกันและ ควบคุม โรคติดต่อ จังหวัดร้อยเอ็ด	เพื่อดำเนินการป้องกัน การควบคุม การแพร่ระบาดของโรคติดต่อ โรคติดต่ออันตราย โรคติดต่อเฝ้า ระวัง หรือโรคระบาดให้แก่ ประชาชน เช่น การจัดตั้ง โรงพยาบาลสนาม การทำสถานที่ กักกันตัวผู้ป่วย การสร้างภูมิคุ้มกัน โรค การจัดหาวัสดุ อุปกรณ์ สารเคมี การจัดทำสื่อประชาสัมพันธ์ เป็นต้น	ประชาชนในเขต จังหวัดร้อยเอ็ด ทุกคน	-	-	-	50,000,000	50,000,000	ประชาชนมี สุขภาพดี ปลอดภัยจาก โรคติดต่อ โรคติดต่อ อันตราย โรคติดต่อที่ ต้องเฝ้าระวัง หรือโรค ระบาด	มีสถานที่หรือวัสดุ อุปกรณ์เพียงพอใน การดำเนินการ ป้องกันการควบคุม การแพร่ระบาด	กอง สาธารณสุข
2	สร้างความรู้ ความเข้าใจใน การป้องกัน ปัญหาการ ตั้งครรภ์ไม่ พร้อมก่อนวัย อันควร	เพื่อให้ความรู้ในการป้องกันปัญหา การตั้งครรภ์ไม่พร้อมก่อนวัยอันควร เช่น การอบรมให้ความรู้การจัดทำ สื่อประชาสัมพันธ์ เป็นต้น	อาสาสมัคร สาธารณสุข ประจำหมู่บ้าน ผู้นำชุมชน ครู นักเรียน นิสิต นักศึกษาในพื้นที่ จังหวัดร้อยเอ็ด	-	-	-	-	200,000	ทดสอบความรู้ ก่อนและหลัง การฝึกอบรม	ผู้เข้ารับการอบรม มีความรู้ความเข้าใจ ในการป้องกันปัญหา การตั้งครรภ์ ไม่พร้อมก่อนวัย อันควร	กอง สาธารณสุข

ยุทธศาสตร์จังหวัดร้อยเอ็ดที่ 3 พัฒนาและเสริมสร้างศักยภาพคน และสังคมให้เข้มแข็ง

- ยุทธศาสตร์การพัฒนาขององค์กรปกครองส่วนท้องถิ่นในเขตจังหวัดร้อยเอ็ดที่ 2 สร้างความเข้มแข็งของครอบครัว ชุมชน และสังคม

2. ยุทธศาสตร์การพัฒนาด้านสังคมและคุณภาพชีวิต

2.2 แผนงานสาธารณสุข

แบบ ผ.02

ที่	โครงการ/ กิจกรรม	วัตถุประสงค์	เป้าหมาย (ผลผลิตของโครงการ)	งบประมาณและที่ผ่านมา					ตัวชี้วัด (KPI)	ผลที่คาดว่าจะ ได้รับ	หน่วยงาน รับผิดชอบ
				2561 (บาท)	2562 (บาท)	2563 (บาท)	2564 (บาท)	2565 (บาท)			
3	สร้างความรู้ ความเข้าใจการ ช่วยเหลือผู้ป่วย ในภาวะฉุกเฉิน	เพื่อสร้างความรู้ความ เข้าใจการช่วยเหลือผู้ป่วย ภาวะฉุกเฉินให้ประชาชน เช่น การอบรมให้ความรู้ การฝึกปฏิบัติการช่วยชีวิต การช่วยฟื้นคืน การจัดทำ สื่อประชาสัมพันธ์ เป็นต้น	อาสาสมัครสาธารณสุข ประจำหมู่บ้าน ผู้นำ ชุมชน นักเรียน นิสิต นักศึกษา ประชาชนใน พื้นที่จังหวัดร้อยเอ็ด	-	-	-	100,000	100,000	ทดสอบความรู้ ก่อนและหลังการ ฝึกอบรม	ผู้เข้ารับการอบรม มีความรู้ความ เข้าใจเรื่องการ ช่วยเหลือผู้ป่วย ฉุกเฉินเบื้องต้น ลดความเสี่ยงต่อ การเสียชีวิตใน ภาวะฉุกเฉิน	กอง สาธารณสุข
4	สนับสนุนเครื่อง ไตเทียมให้หน่วย ให้บริการฟอก เลือดด้วยเครื่อง ไตเทียมใน จังหวัดร้อยเอ็ด	เพื่อสนับสนุนเครื่อง ไตเทียมให้แก่หน่วยงาน ให้บริการฯ สามารถ ให้บริการแก่ผู้ป่วยโรค ไตวายในพื้นที่ได้มากขึ้น	หน่วยให้บริการฟอก เลือดด้วยเครื่องไตเทียม ในพื้นที่จังหวัดร้อยเอ็ด ที่ขาดแคลน	-	-	-	-	2,500,000	ร้อยละ 80 ของ หน่วยให้บริการ ฟอกเลือดด้วย เครื่องไตเทียม ที่ขาดแคลน และขอรับการ สนับสนุนเครื่อง ไตเทียมได้รับการ สนับสนุนเครื่อง ไตเทียม	หน่วยให้บริการ ฟอกเลือดด้วย เครื่องฟอกไต เทียมมีเครื่องไต เทียมเพิ่มมากขึ้น สามารถให้บริการ แก่ผู้ป่วยโรค ไตวายในพื้นที่ได้ ทั่วถึงและรวดเร็ว มากขึ้น	กอง สาธารณสุข



ยุทธศาสตร์จังหวัดร้อยเอ็ดที่ 3 พัฒนาและเสริมสร้างศักยภาพคน และสังคมให้เข้มแข็ง

- ยุทธศาสตร์การพัฒนาขององค์กรปกครองส่วนท้องถิ่นในเขตจังหวัดร้อยเอ็ดที่ 2 สร้างความเข้มแข็งของครอบครัว ชุมชน และสังคม

2. ยุทธศาสตร์การพัฒนาด้านสังคมและคุณภาพชีวิต

2.2 แผนงานสาธารณสุข

แบบ ผ.02

ที่	โครงการ/ กิจกรรม	วัตถุประสงค์	เป้าหมาย (ผลผลิตของโครงการ)	งบประมาณและที่ผ่านมา					ตัวชี้วัด (KPI)	ผลที่คาดว่าจะ ได้รับ	หน่วยงาน รับผิดชอบ
				2561 (บาท)	2562 (บาท)	2563 (บาท)	2564 (บาท)	2565 (บาท)			
5	ออกกำลังกาย สร้างเสริม สุขภาพ บุคลากร องค์การบริหาร ส่วนจังหวัด ร้อยเอ็ด	เพื่อให้บุคลากรออก กำลังกายอย่างสม่ำเสมอ มีสุขภาพร่างกายแข็งแรง ลดภาวะเสี่ยงต่อการเกิด โรคที่สามารถป้องกันได้	บุคลากรสังกัดองค์การ บริหารส่วนจังหวัด ร้อยเอ็ด	-	-	-	50,000	50,000	ค่าดัชนีมวลกาย เปรียบเทียบกับก่อน และหลังเข้าร่วม โครงการ	บุคลากรได้ออก กำลังกาย สม่ำเสมอมี สุขภาพร่างกายที่ แข็งแรง	กอง สาธารณสุข
6	ติดตาม การป้องกัน และควบคุม โรคไข้ เลือดออก องค์การบริหาร ส่วนจังหวัด ร้อยเอ็ด	เพื่อติดตามการป้องกัน และควบคุมโรค ไข้เลือดออกในหน่วยงาน และโรงเรียนในสังกัด องค์การบริหารส่วน จังหวัดร้อยเอ็ด การให้ ความรู้และคำแนะนำใน การป้องกันและควบคุม โรคไข้เลือดออก	หน่วยงานและโรงเรียน ในสังกัดองค์การบริหาร ส่วนจังหวัดร้อยเอ็ด ทุกแห่ง	-	-	-	-	-	ค่าดัชนีลูกน้ำ ยุงลายที่พบใน อาคารสถานที่ และโรงเรียน ร้อยเอ็ด 0 (Container Index=0)	หน่วยงานและ โรงเรียนในสังกัด องค์การบริหาร ส่วนจังหวัด ร้อยเอ็ดมีความรู้ และมีการป้องกัน ควบคุมโรค ไข้เลือดออก	กอง สาธารณสุข

ยุทธศาสตร์จังหวัดร้อยเอ็ดที่ 3 พัฒนาและเสริมสร้างศักยภาพคน และสังคมให้เข้มแข็ง

- ยุทธศาสตร์การพัฒนาขององค์กรปกครองส่วนท้องถิ่นในเขตจังหวัดร้อยเอ็ดที่ 2 สร้างความเข้มแข็งของครอบครัว ชุมชน และสังคม

2. ยุทธศาสตร์การพัฒนาด้านสังคมและคุณภาพชีวิต

2.2 แผนงานสาธารณสุข

แบบ ผ.02

ที่	โครงการ/ กิจกรรม	วัตถุประสงค์	เป้าหมาย (ผลผลิตของโครงการ)	งบประมาณและที่ผ่านมา					ตัวชี้วัด (KPI)	ผลที่คาดว่าจะ ได้รับ	หน่วยงาน รับผิดชอบ
				2561 (บาท)	2562 (บาท)	2563 (บาท)	2564 (บาท)	2565 (บาท)			
7	สงเคราะห์ ประชาชนผู้ ยากไร้ที่ป่วย ด้วยโรคไตใน จังหวัดร้อยเอ็ด	เพื่อดำเนินการให้การ สงเคราะห์ประชาชนผู้ ยากไร้ที่ป่วยด้วยโรคไตใน จังหวัดร้อยเอ็ด	ประชาชนผู้ยากไร้ที่ป่วย ด้วยโรคไตในพื้นที่ จังหวัดร้อยเอ็ด	-	-	-	-	6,000,000	ประชาชนผู้ยากไร้ ที่ป่วยด้วยโรคไต ได้รับการ ช่วยเหลือร้อยละ 80	ประชาชนผู้ยากไร้ ที่ป่วยด้วยโรคไต ได้รับความ ช่วยเหลือ	กอง สาธารณสุข
8	พัฒนา ศักยภาพ อาสาสมัคร สาธารณสุข ประจำหมู่บ้าน (อสม.)	เพื่อให้ความรู้ ศึกษาดูงาน เพิ่มพูนทักษะ ความสามารถในการ ปฏิบัติหน้าที่ให้เกิด ประสิทธิภาพ	อาสาสมัครสาธารณสุข ประจำหมู่บ้านในพื้นที่ จังหวัดร้อยเอ็ด	-	-	-	-	5,000,000	อาสาสมัคร สาธารณสุขมีความรู้ เพิ่มขึ้นร้อยละ 80 เปรียบเทียบก่อน และหลังเข้าร่วม โครงการ	อาสาสมัคร สาธารณสุขประจำ หมู่บ้านมีความรู้ เพิ่มขึ้น ปฏิบัติ หน้าที่อย่างมี ประสิทธิภาพ	กอง สาธารณสุข

ยุทธศาสตร์จังหวัดร้อยเอ็ดที่ 3 พัฒนาศักยภาพและเสริมสร้างศักยภาพคน และสังคมเข้มแข็ง

- ยุทธศาสตร์การพัฒนาขององค์กรปกครองส่วนท้องถิ่นในเขตจังหวัดร้อยเอ็ดที่ 2 สร้างความเข้มแข็งของครอบครัว ชุมชน และสังคม

2. ยุทธศาสตร์การพัฒนาด้านสังคมและคุณภาพชีวิต

2.3 แผนงานสังคมสงเคราะห์

แบบ ผ.02

ที่	โครงการ/ กิจกรรม	วัตถุประสงค์	เป้าหมาย (ผลผลิตของ โครงการ)	งบประมาณและที่ผ่านมา					ตัวชี้วัด (KPI)	ผลที่คาดว่าจะได้รับ	หน่วยงาน รับผิดชอบ
				2561 (บาท)	2562 (บาท)	2563 (บาท)	2564 (บาท)	2565 (บาท)			
1	ช่วยเหลือ ผู้ด้อยโอกาส ผู้มีรายได้น้อยในเขต พื้นที่จังหวัด ร้อยเอ็ด	- เพื่อช่วยเหลือในการจัดหา ถุงยังชีพ เครื่องอุปโภค บริโภคที่จำเป็นในการ ดำรงชีพ หรือสนับสนุน อุปกรณ์เครื่องมือในการ ประกอบอาชีพ ทั้งนี้ ตาม ระเบียบกระทรวงมหาดไทย ว่าด้วยค่าใช้จ่ายเพื่อ ช่วยเหลือประชาชนตาม อำนาจหน้าที่ขององค์กร ปกครองส่วนท้องถิ่น พ.ศ. 2560 และแก้ไขเพิ่มเติม	เพื่อช่วยเหลือ ผู้ด้อยโอกาสที่ยื่น ลงทะเบียนหรือ องค์กรปกครองส่วน ท้องถิ่น ส่วนราชการ อื่น สำรวจรายชื่อ เพื่อให้ความช่วยเหลือ ที่มีฐานะยากจน มี รายได้ไม่เพียงพอต่อ การเลี้ยงชีพมีชีวิต อย่างยากลำบากขาด แคลนปัจจัยพื้นฐาน ในพื้นที่จังหวัด ร้อยเอ็ด	-	-	-	-	1,000,000	ผู้ด้อยโอกาสผู้ มีรายได้น้อย ไม่น้อยกว่า ร้อยละ 60 ที่ ลงทะเบียน หรือจากการ สำรวจรายชื่อ ผู้มีคุณสมบัติ ได้รับความ ช่วยเหลือ	ผู้ด้อยโอกาสผู้มีรายได้น้อย ได้รับการช่วยเหลือให้มี คุณภาพชีวิตที่ดีขึ้น	กอง สวัสดิการ สังคม

ยุทธศาสตร์จังหวัดร้อยเอ็ดที่ 3 พัฒนาและเสริมสร้างศักยภาพ และสังคมให้เข้มแข็ง

- ยุทธศาสตร์การพัฒนาขององค์กรปกครองส่วนท้องถิ่นในเขตจังหวัดร้อยเอ็ดที่ 2 สร้างความเข้มแข็งของครอบครัว ชุมชน และสังคม

2. ยุทธศาสตร์การพัฒนาด้านสังคมและคุณภาพชีวิต

2.4 แผนงานสร้างความเข้มแข็งของชุมชน

แบบ ผ.02

ที่	โครงการ/กิจกรรม	วัตถุประสงค์	เป้าหมาย (ผลผลิตของ โครงการ)	งบประมาณและที่ผ่านมา					ตัวชี้วัด (KPI)	ผลที่คาดว่าจะได้รับ	หน่วยงาน รับผิดชอบ
				2561 (บาท)	2562 (บาท)	2563 (บาท)	2564 (บาท)	2565 (บาท)			
1	ส่งเสริมและพัฒนาคุณภาพชีวิต สตรี ผู้ด้อยโอกาส ผู้สูงอายุ ผู้พิการ เด็ก เยาวชน และประชาชนทั่วไป	- เพื่อส่งเสริมและพัฒนาคุณภาพชีวิตสตรี ผู้ด้อยโอกาส ผู้สูงอายุ ผู้พิการ เด็ก เยาวชน และประชาชนทั่วไปให้มีความเป็นอยู่ที่ดีขึ้น - เพื่อให้สตรี ผู้ด้อยโอกาส ผู้สูงอายุ ผู้พิการ เด็ก เยาวชน และประชาชนทั่วไปมีความรู้ความเข้าใจเกี่ยวกับการดูแลสุขภาพกาย สุขภาพจิตที่ดีเพื่อให้มีคุณภาพชีวิตที่ดีขึ้น	สตรี ผู้ด้อยโอกาส ผู้สูงอายุ ผู้พิการ เด็ก เยาวชน และประชาชนทั่วไปในเขตพื้นที่จังหวัดร้อยเอ็ด	-	-	-	-	1,000,000	ร้อยละ 80 ของผู้เข้าร่วมพัฒนาคุณภาพชีวิตมีความเป็นอยู่ที่ดี มีสุขภาพกาย สุขภาพจิตที่ดี เสริมสร้างครอบครัวให้เข้มแข็งและอบอุ่น	- สตรี ผู้ด้อยโอกาส ผู้สูงอายุ ผู้พิการ เด็ก เยาวชน และประชาชนทั่วไปได้รับการส่งเสริมและพัฒนาคุณภาพชีวิตให้มีความเป็นอยู่ที่ดีขึ้น - สตรี ผู้ด้อยโอกาส ผู้สูงอายุ ผู้พิการ เด็ก เยาวชน และประชาชนทั่วไปได้รับความรู้ความเข้าใจในการดูแลสุขภาพร่างกายและสุขภาพจิตที่ดี เสริมสร้างครอบครัวให้เข้มแข็งและอบอุ่นในครอบครัว	กองสวัสดิการสังคม

ยุทธศาสตร์จังหวัดร้อยเอ็ดที่ 3 พัฒนาและเสริมสร้างศักยภาพ และสังคมให้เข้มแข็ง

- ยุทธศาสตร์การพัฒนาขององค์กรปกครองส่วนท้องถิ่นในเขตจังหวัดร้อยเอ็ดที่ 2 สร้างความเข้มแข็งของครอบครัว ชุมชน และสังคม

2. ยุทธศาสตร์การพัฒนาด้านสังคมและคุณภาพชีวิต

2.4 แผนงานสร้างความเข้มแข็งของชุมชน

แบบ ผ.02

ที่	โครงการ/ กิจกรรม	วัตถุประสงค์	เป้าหมาย (ผลผลิตของ โครงการ)	งบประมาณและที่ผ่านมา					ตัวชี้วัด (KPI)	ผลที่คาดว่าจะได้รับ	หน่วยงาน รับผิดชอบ
				2561 (บาท)	2562 (บาท)	2563 (บาท)	2564 (บาท)	2565 (บาท)			
2	ส่งเสริมและพัฒนาศักยภาพสตรีในพื้นที่จังหวัดร้อยเอ็ด	- เพื่อให้สตรีมีความรู้ความเข้าใจในการพัฒนาสตรีเพื่อก้าวสู่การเป็นผู้นำในชุมชนอย่างมีประสิทธิภาพ - เพื่อให้ผู้เข้ารับการอบรมได้นำความรู้ที่ได้ไปปรับใช้ในการพัฒนาตนเองเข้ามามีส่วนร่วมพัฒนาชุมชนและท้องถิ่นของตนให้มีความเข้มแข็งและเจริญก้าวหน้า	องค์กรสตรีในเขตพื้นที่จังหวัดร้อยเอ็ด	-	-	-	-	500,000	ร้อยละ 80 ของผู้เข้าร่วมโครงการมีความรู้บทบาทสตรี การมีส่วนร่วมพัฒนาท้องถิ่น เพื่อนำไปพัฒนาตนเองให้มีความเป็นผู้นำอย่างมีประสิทธิภาพ	- สตรีมีความรู้ความเข้าใจบทบาทสตรีในการมีส่วนร่วมพัฒนาท้องถิ่นของตนเองและสังคมส่วนรวม - ผู้เข้ารับการอบรมได้นำความรู้ที่ได้ไปปรับใช้ในการพัฒนาตนเอง ให้มีศักยภาพในการเป็นผู้นำช่วยขับเคลื่อนการพัฒนาของชุมชนและท้องถิ่นของตนเองให้มีความเข้มแข็งและเจริญก้าวหน้า	กองสวัสดิการสังคม

ยุทธศาสตร์จังหวัดร้อยเอ็ดที่ 3 พัฒนาและเสริมสร้างศักยภาพ และสังคมให้เข้มแข็ง

- ยุทธศาสตร์การพัฒนาขององค์กรปกครองส่วนท้องถิ่นในเขตจังหวัดร้อยเอ็ดที่ 2 สร้างความเข้มแข็งของครอบครัว ชุมชน และสังคม

2. ยุทธศาสตร์การพัฒนาด้านสังคมและคุณภาพชีวิต

2.4 แผนงานสร้างความเข้มแข็งของชุมชน

แบบ ผ.02

ที่	โครงการ/ กิจกรรม	วัตถุประสงค์	เป้าหมาย (ผลผลิตของ โครงการ)	งบประมาณและที่ผ่านมา					ตัวชี้วัด (KPI)	ผลที่คาดว่าจะได้รับ	หน่วยงาน รับผิดชอบ
				2561 (บาท)	2562 (บาท)	2563 (บาท)	2564 (บาท)	2565 (บาท)			
3	ค่ายสามวัย สานสัมพันธ์ ครอบครัว	เพื่อสร้างความอบอุ่นและ ความสัมพันธ์ที่ดีให้กับ ครอบครัวของนักเรียน โรงเรียนในสังกัดองค์การ บริหารส่วนจังหวัดร้อยเอ็ดที่ เข้ารับการฝึกอบรม	จัดฝึกอบรม โครงการค่ายสาม วัยสานสัมพันธ์ ครอบครัวสร้าง สายสัมพันธ์สร้าง ความอบอุ่น ครอบครัวสามวัย นักเรียนโรงเรียน ในสังกัดองค์การ บริหารส่วน จังหวัดร้อยเอ็ด จำนวน 120 คน	-	-	-	-	100,000	ร้อยละ 80 ของผู้เข้าอบรมผ่าน การฝึกอบรม หลักสูตร ค่าย สามวัยสานสัมพันธ์ ครอบครัว	สร้างความอบอุ่นและ ความสัมพันธ์ที่ดีให้กับ ครอบครัวของนักเรียน โรงเรียนในสังกัด องค์การบริหารส่วน จังหวัดร้อยเอ็ดที่เข้า รับการฝึกอบรม	กอง สวัสดิการ สังคม
4	พัฒนาศักยภาพ สตรีเพื่อลดการ กระทำ ความ รุนแรงใน ครอบครัว	เพื่อให้ความรู้และระดม ความคิดเห็นข้อเสนอแนะ มาตรการแนวทางในการ ป้องกันและลดการกระทำ ความรุนแรงในครอบครัว ให้หน่วยงานที่เกี่ยวข้อง เพื่อลดการกระทำ ความ รุนแรงในครอบครัว	จัดการฝึกอบรม ผู้นำสตรีในเขต พื้นที่จังหวัด ร้อยเอ็ด จำนวน 200 คน	-	-	-	-	132,000	ทำให้หน่วยงานที่ เกี่ยวข้องได้รับทราบ ข้อเสนอแนะ แนวทางในการ ป้องกันและลด การกระทำ ความ รุนแรงในครอบครัว จำนวนไม่น้อยกว่า 3 แนวทาง	ลดสถิติการกระทำ ความรุนแรงใน ครอบครัวในพื้นที่ จังหวัดร้อยเอ็ด	กอง สวัสดิการ สังคม

## ยุทธศาสตร์จังหวัดร้อยเอ็ดที่ 3 พัฒนาและเสริมสร้างศักยภาพ และสังคมให้เข้มแข็ง

- ยุทธศาสตร์การพัฒนาขององค์กรปกครองส่วนท้องถิ่นในเขตจังหวัดร้อยเอ็ดที่ 2 สร้างความเข้มแข็งของครอบครัว ชุมชน และสังคม

## 2. ยุทธศาสตร์การพัฒนาด้านสังคมและคุณภาพชีวิต

## 2.4 แผนงานสร้างความเข้มแข็งของชุมชน

แบบ ผ.02

ที่	โครงการ/ กิจกรรม	วัตถุประสงค์	เป้าหมาย (ผลผลิตของโครงการ)	งบประมาณและที่ผ่านมา					ตัวชี้วัด (KPI)	ผลที่คาดว่าจะได้รับ	หน่วยงาน รับผิดชอบ
				2561 (บาท)	2562 (บาท)	2563 (บาท)	2564 (บาท)	2565 (บาท)			
5	ส่งเสริม สุขภาพ ผู้สูงอายุ	- เพื่อให้ผู้สูงอายุมีความรู้ ความเข้าใจเกี่ยวกับการ ดูแลสุขภาพผู้สูงอายุ - เพื่อให้ผู้สูงอายุนำความรู้ที่ ได้ไปปรับใช้ในการดำเนิน ชีวิตประจำวัน	จัดฝึกอบรมโครงการ อบรมผู้สูงอายุในพื้นที่ จังหวัดร้อยเอ็ด ปี 2565 จำนวน 200 คน	-	-	-	-	125,000	ผู้เข้าร่วมโครงการไม่ น้อยกว่าร้อยละ 70 มีความรู้เกี่ยวกับการ ดูแลสุขภาพผู้สูงอายุเพิ่ม มากขึ้น	- ผู้สูงอายุมีความรู้ เกี่ยวกับการดูแล สุขภาพผู้สูงอายุ - ผู้สูงอายุนำความรู้ที่ ได้ไปปรับใช้ในการ ดำเนิน ชีวิตประจำวัน เกี่ยวกับการดูแล สุขภาพผู้สูงอายุและ การเป็นผู้สูงอายุ	กอง สวัสดิการ สังคม
6	ป้องกัน และ ลดการ กระทำ ความ รุนแรงใน ครอบครัว	- เพื่อป้องกันและลดการ กระทำความรุนแรงใน ครอบครัวในเขตพื้นที่จังหวัด ร้อยเอ็ด - เพื่อให้มีความรู้แนว ทางการป้องกันการกระทำ ความรุนแรงในครอบครัว	ผู้นำชุมชนหรือตัวแทน กลุ่มองค์กรสตรีและ ผู้เกี่ยวข้อง จำนวน 400 คน ในเขตพื้นที่ จังหวัดร้อยเอ็ด	-	-	-	-	150,000	ร้อยละ 85 ของผู้ที่เข้าร่วม โครงการมีความรู้ใน การป้องกันการ กระทำความรุนแรง ในครอบครัว	- ได้รับการป้องกัน และลดการกระทำ ความรุนแรงใน ครอบครัวในเขต พื้นที่จังหวัดร้อยเอ็ด - ได้รับแนวทางและ ความรู้ในการ ป้องกันการกระทำ ความรุนแรงใน ครอบครัว	กอง สวัสดิการ สังคม

ยุทธศาสตร์จังหวัดร้อยเอ็ดที่ 1 ส่งเสริมและพัฒนากระบวนการผลิตข้าวหอมมะลิและสินค้าเกษตรสู่มาตรฐานเกษตรอินทรีย์ และอาหารปลอดภัย

- ยุทธศาสตร์การพัฒนาขององค์กรปกครองส่วนท้องถิ่นในเขตจังหวัดร้อยเอ็ดที่ 3 พัฒนาที่สมดุลและยั่งยืน

3. ยุทธศาสตร์การพัฒนาด้านเศรษฐกิจ

3.1 แผนงานเคหะและชุมชน

แบบ ผ.02

ที่	โครงการ/ กิจกรรม	วัตถุประสงค์	เป้าหมาย (ผลผลิตของโครงการ)	งบประมาณและที่ผ่านมา					ตัวชี้วัด (KPI)	ผลที่คาดว่าจะได้รับ	หน่วยงาน รับผิดชอบ
				2561 (บาท)	2562 (บาท)	2563 (บาท)	2564 (บาท)	2565 (บาท)			
1	อุดหนุนการไฟฟ้าส่วนภูมิภาคจังหวัดร้อยเอ็ด	- เพื่ออุดหนุนการไฟฟ้าส่วนภูมิภาคจังหวัดร้อยเอ็ด เพื่อดำเนินการขยายเขตไฟฟ้าเพื่อการเกษตรในเขตพื้นที่จังหวัดร้อยเอ็ด - ประชาชนในพื้นที่จังหวัดร้อยเอ็ดมีการสร้างงานสร้างรายได้มีความเป็นอยู่ที่ดีขึ้น	อุดหนุนการไฟฟ้าส่วนภูมิภาคจังหวัดร้อยเอ็ด เพื่อดำเนินการขยายเขตไฟฟ้าเพื่อการเกษตรในเขตพื้นที่จังหวัดร้อยเอ็ด	-	-	-	20,000,000	20,000,000	จำนวนครั้งในการดำเนินการขยายเขตไฟฟ้า	ประชาชนในพื้นที่จังหวัดร้อยเอ็ดมีไฟฟ้าใช้เพื่อการเกษตรกรรมสร้างงาน สร้างรายได้มีความเป็นอยู่ที่ดีขึ้น	- กองช่าง - กองป้องกันและบรรเทาสาธารณภัย



ยุทธศาสตร์จังหวัดร้อยเอ็ดที่ 1 ส่งเสริมและพัฒนากระบวนการผลิตข้าวหอมมะลิและสินค้าเกษตรสู่มาตรฐานเกษตรอินทรีย์ และอาหารปลอดภัย

- ยุทธศาสตร์การพัฒนาขององค์กรปกครองส่วนท้องถิ่นในเขตจังหวัดร้อยเอ็ดที่ 3 พัฒนาที่สมดุลและยั่งยืน

3. ยุทธศาสตร์การพัฒนาด้านเศรษฐกิจ

3.1 แผนงานเคหะและชุมชน

แบบ ผ.02

ที่	โครงการ/ กิจกรรม	วัตถุประสงค์	เป้าหมาย (ผลผลิตของโครงการ)	งบประมาณและที่ผ่านมา					ตัวชี้วัด (KPI)	ผลที่คาดว่าจะได้รับ	หน่วยงาน รับผิดชอบ
				2561 (บาท)	2562 (บาท)	2563 (บาท)	2564 (บาท)	2565 (บาท)			
2	อุดหนุนการไฟฟ้าส่วนภูมิภาคจังหวัดร้อยเอ็ด	- เพื่ออุดหนุนการไฟฟ้าส่วนภูมิภาคจังหวัดร้อยเอ็ดเพื่อดำเนินการขยายเขตไฟฟ้าเพื่อการเกษตรในเขตพื้นที่จังหวัดร้อยเอ็ด - ประชาชนในพื้นที่จังหวัดร้อยเอ็ดมีการสร้างงานสร้างรายได้มีความเป็นอยู่ที่ดีขึ้น	อุดหนุนการไฟฟ้าส่วนภูมิภาคจังหวัดร้อยเอ็ดเพื่อดำเนินการขยายเขตไฟฟ้าเพื่อการเกษตรในเขตพื้นที่จังหวัดร้อยเอ็ด ตามใบประมาณการของการไฟฟ้าส่วนภูมิภาคจังหวัดร้อยเอ็ด ดังนี้ 1. ค่าขยายเขตระบบจำหน่ายไฟฟ้า บ้านป่ายาง ม.9 ต.ขอนแก่น อ.เมืองร้อยเอ็ด 2. ค่าขยายเขตระบบจำหน่ายไฟฟ้า บ้านหนองตุ ม.12 ต.สีแก้ว อ.เมืองร้อยเอ็ด 3. ค่าขยายเขตระบบจำหน่ายไฟฟ้า บ้านหนองห้าง ม.7 ต.หนองแวงควง อ.ศรีสมเด็จ 4. ค่าขยายเขตระบบจำหน่ายไฟฟ้า บ้านป่าเม้าใต้ ม.3 ต.เมืองเปือย อ.ศรีสมเด็จ 5. ค่าขยายเขตระบบจำหน่ายไฟฟ้า บ้านเหล่าอาราง ม.8 ต.สวนจิก อ.ศรีสมเด็จ 6. ค่าขยายเขตระบบจำหน่ายไฟฟ้า บ้านป่าแหน ม.5 ต.สวนจิก อ.ศรีสมเด็จ 7. ค่าขยายเขตระบบจำหน่ายไฟฟ้า บ้านโพธิ์สัย ม.4 ต.โพธิ์สัย อ.ศรีสมเด็จ	-	-	-	-	5,213,000	จำนวนครั้งในการดำเนินการขยายเขตไฟฟ้า	ประชาชนในพื้นที่จังหวัดร้อยเอ็ดมีไฟฟ้าใช้เพื่อการเกษตรกรรม สร้างงาน สร้างรายได้มีความเป็นอยู่ที่ดีขึ้น	- กองช่าง - กองป้องกันและบรรเทาสาธารณภัย

ยุทธศาสตร์จังหวัดร้อยเอ็ดที่ 2 ยุทธศาสตร์การท่องเที่ยว การบริการ การค้า และการลงทุน

- ยุทธศาสตร์การพัฒนาขององค์กรปกครองส่วนท้องถิ่นในเขตจังหวัดร้อยเอ็ดที่ 3 พัฒนาที่สมดุลและยั่งยืน

3. ยุทธศาสตร์การพัฒนาด้านเศรษฐกิจ

3.2 แผนงานสร้างความเข้มแข็งของชุมชน

แบบ ผ.02

ที่	โครงการ/ กิจกรรม	วัตถุประสงค์	เป้าหมาย (ผลผลิตของ โครงการ)	งบประมาณและที่ผ่านมา					ตัวชี้วัด (KPI)	ผลที่คาดว่าจะได้รับ	หน่วยงาน รับผิดชอบ
				2561 (บาท)	2562 (บาท)	2563 (บาท)	2564 (บาท)	2565 (บาท)			
1	ส่งเสริม เยาวชน สู่การเป็น ผู้ประกอบการ การรุ่นใหม่	- เพื่อให้ความรู้วิชาชีพ ทักษะแก่เยาวชน และ พัฒนาตนเองสู่การเป็น ผู้ประกอบการรุ่นใหม่ ผ่านระบบสื่อสังคมออนไลน์ - เพื่อให้เยาวชนได้รับความรู้ วิชาชีพเกิดรายได้เสริม ช่วยเหลือตนเองและ ครอบครัวในระหว่างเรียน	เยาวชนในเขตจังหวัด ร้อยเอ็ด	-	-	-	-	100,000	ร้อยละ 80 ของ ผู้ผ่านการอบรม ได้รับความรู้มี ทักษะในการ ประกอบอาชีพ เพิ่มรายได้	- ผู้ฝึกวิชาชีพได้รับความรู้ วิชาชีพทักษะแก่เยาวชน และพัฒนาตนเองสู่การเป็น ผู้ประกอบการรุ่นใหม่ผ่าน ระบบสื่อสังคมออนไลน์ - ทำให้เยาวชนมีความรู้มี ทักษะวิชาชีพทำให้เกิด รายได้ช่วยเหลือตนเองและ ครอบครัวในระหว่างเรียน	กอง สวัสดิการ สังคม

ยุทธศาสตร์จังหวัดร้อยเอ็ดที่ 2 ยุทธศาสตร์การท่องเที่ยว การบริการ การค้า และการลงทุน

- ยุทธศาสตร์การพัฒนาขององค์กรปกครองส่วนท้องถิ่นในเขตจังหวัดร้อยเอ็ดที่ 3 พัฒนาที่สมดุลและยั่งยืน

3. ยุทธศาสตร์การพัฒนาด้านเศรษฐกิจ

3.2 แผนงานสร้างความเข้มแข็งของชุมชน

แบบ ผ.02

ที่	โครงการ/ กิจกรรม	วัตถุประสงค์	เป้าหมาย (ผลผลิตของ โครงการ)	งบประมาณและที่ผ่านมา					ตัวชี้วัด (KPI)	ผลที่คาดว่าจะได้รับ	หน่วยงาน รับผิดชอบ
				2561 (บาท)	2562 (บาท)	2563 (บาท)	2564 (บาท)	2565 (บาท)			
2	ส่งเสริมและพัฒนาอาชีพประชาชนจังหวัดร้อยเอ็ด	- เพื่อส่งเสริมและเพิ่มพูนความรู้แนวคิดปรัชญาเศรษฐกิจพอเพียงให้แก่ประชาชนให้สามารถนำมาประยุกต์ใช้ในชีวิตประจำวันและพื้นที่ของประชาชนได้อย่างเหมาะสม - เพื่อส่งเสริมและเพิ่มพูนความรู้ให้แก่ประชาชนในการประกอบอาชีพด้านต่างๆ ให้สามารถนำผลิตภัณฑ์ปรับใช้กับเทคโนโลยีให้เหมาะสมและสามารถแก้ไขปัญหาที่เกิดขึ้นในการประกอบอาชีพได้	กลุ่มอาชีพที่ขึ้นทะเบียนกับองค์การบริหารส่วนจังหวัดร้อยเอ็ด กลุ่มอาชีพต่างๆ เกษตรกรและประชาชนในพื้นที่จังหวัดร้อยเอ็ด จำนวน 1,000 คน	-	-	-	-	1,400,000	ร้อยละ 80 ของผู้เข้าร่วมกิจกรรมมีความรู้แนวคิดปรัชญาเศรษฐกิจพอเพียงและสามารถนำมาปรับใช้กับการประกอบอาชีพได้อย่างเหมาะสม	ผู้เข้าร่วมกิจกรรมมีความรู้ความเข้าใจแนวคิดปรัชญาเศรษฐกิจพอเพียงและสามารถนำเทคโนโลยีมาประยุกต์ใช้ในชีวิตประจำวัน สร้างเครือข่าย มีการรวมกลุ่มที่เข้มแข็ง สร้างอำนาจการต่อรอง สร้างงานสร้างรายได้เพิ่มมากขึ้น	กองสวัสดิการสังคม

ยุทธศาสตร์จังหวัดร้อยเอ็ดที่ 2 ยุทธศาสตร์การท่องเที่ยว การบริการ การค้า และการลงทุน

- ยุทธศาสตร์การพัฒนาขององค์กรปกครองส่วนท้องถิ่นในเขตจังหวัดร้อยเอ็ดที่ 3 พัฒนาที่สมดุลและยั่งยืน

3. ยุทธศาสตร์การพัฒนาด้านเศรษฐกิจ

3.2 แผนงานสร้างความเข้มแข็งของชุมชน

แบบ ผ.02

ที่	โครงการ/ กิจกรรม	วัตถุประสงค์	เป้าหมาย (ผลผลิตของโครงการ)	งบประมาณและที่ผ่านมา					ตัวชี้วัด (KPI)	ผลที่คาดว่าจะได้รับ	หน่วยงาน รับผิดชอบ
				2561 (บาท)	2562 (บาท)	2563 (บาท)	2564 (บาท)	2565 (บาท)			
3	ช่วยเหลือ เกษตรกรผู้มี รายได้น้อยใน เขตพื้นที่ จังหวัดร้อยเอ็ด	เพื่อช่วยเหลือในการ จัดหาหรือปรับปรุง แหล่งน้ำเพื่อการเกษตร การสนับสนุนอุปกรณ์ เครื่องมือใช้ในการ ปรับปรุงแหล่งน้ำหรือ ในการประกอบอาชีพ ทั้งนี้ ตามระเบียบ กระทรวงมหาดไทย ว่าด้วยค่าใช้จ่ายเพื่อ ช่วยเหลือประชาชน ตามอำนาจหน้าที่ของ องค์กรปกครองส่วน ท้องถิ่น พ.ศ. 2560 และแก้ไขเพิ่มเติม ตามหลักเกณฑ์ของ กระทรวงเกษตรและ สหกรณ์ โดยอนุโลม	- เพื่อช่วยเหลือเกษตรกรผู้มี รายได้น้อยเป็นเครื่องมือ ประกอบอาชีพปลูกพืช เลี้ยง ปศุสัตว์ เลี้ยงสัตว์น้ำที่มี รายชื่อเป็นเกษตรกรรายย่อย และได้ขึ้นทะเบียนเกษตรกร หรือสมาชิกในครัวเรือนของผู้ ที่อยู่ในทะเบียนเกษตรกรของ กรมส่งเสริมการเกษตร หรือ ผู้มีรายชื่ออยู่ในทะเบียนผู้ เลี้ยงสัตว์ของกรมปศุสัตว์ หรือทะเบียนผู้เพาะเลี้ยง สัตว์น้ำของกรมประมง ที่มี ฐานนยะากจน มีรายได้น้อย เพียงพอต่อการเลี้ยงชีพ มีชีวิตอย่างยากลำบาก ขาดแคลนปัจจัยพื้นฐาน ในพื้นที่จังหวัดร้อยเอ็ด	-	-	-	-	1,000,000	เกษตรกรผู้มี รายได้น้อยไม่น้อย กว่าร้อยละ 60 ที่ลงทะเบียนหรือ จากการสำรวจ รายชื่อผู้มี คุณสมบัติได้รับ ความช่วยเหลือ	เกษตรกรผู้มีรายได้น้อย น้อยได้รับความ ช่วยเหลือให้มีคุณภาพ ชีวิตที่ดีขึ้น	กอง สวัสดิการ สังคม

ยุทธศาสตร์จังหวัดร้อยเอ็ดที่ 2 ยุทธศาสตร์การท่องเที่ยว การบริการ การค้า และการลงทุน

- ยุทธศาสตร์การพัฒนาขององค์กรปกครองส่วนท้องถิ่นในเขตจังหวัดร้อยเอ็ดที่ 3 พัฒนาที่สมดุลและยั่งยืน

3. ยุทธศาสตร์การพัฒนาด้านเศรษฐกิจ

3.2 แผนงานสร้างความเข้มแข็งของชุมชน

แบบ ผ.02

ที่	โครงการ/ กิจกรรม	วัตถุประสงค์	เป้าหมาย (ผลผลิตของ โครงการ)	งบประมาณและที่ผ่านมา					ตัวชี้วัด (KPI)	ผลที่คาดว่าจะได้รับ	หน่วยงาน รับผิดชอบ
				2561 (บาท)	2562 (บาท)	2563 (บาท)	2564 (บาท)	2565 (บาท)			
4	ฝึกอบรมให้ความรู้การตลาดผ่านสื่ออิเล็กทรอนิกส์	- เสริมสร้างความรู้ให้แก่ผู้ประกอบการสินค้าโอท็อปและประชาชนในการทำการตลาดออนไลน์ - ส่งเสริมให้ผู้ประกอบการและประชาชนมีช่องทางการจำหน่ายสินค้าเพิ่มมากขึ้น	ผู้ประกอบการสินค้าโอท็อปที่ได้ขึ้นทะเบียนกลุ่มกับองค์การบริหารส่วนจังหวัดร้อยเอ็ดและประชาชนจำนวน 100 คน	-	-	-	-	120,000	ร้อยละ 70 ของผู้เข้าร่วมโครงการมีความรู้และมีช่องทางการตลาดเพิ่มขึ้น	ผู้ประกอบการสินค้าโอท็อปและประชาชนได้รับความรู้ในการทำตลาดออนไลน์ มีช่องทางการจำหน่ายสินค้าโอท็อป และสินค้าอื่นๆ เพิ่มมากขึ้น	กองสวัสดิการสังคม
5	ฝึกอบรมอาชีพจัดทำผลิตภัณฑ์จากเส้นพลาสติก	- เพื่อให้ความรู้และฝึกทักษะการทำผลิตภัณฑ์จากเส้นพลาสติกให้กับผู้ด้อยโอกาส - เพื่อสร้างงานและสร้างรายได้ให้กับผู้ด้อยโอกาส	จัดฝึกอบรมอาชีพให้กับผู้ด้อยโอกาสในพื้นที่จังหวัดร้อยเอ็ดจำนวน 120 คน	-	-	-	-	222,000	ผู้เข้าร่วมโครงการมีอาชีพเพิ่มไม่น้อยกว่า 1 อาชีพ	- ผู้เข้ารับการฝึกอบรมได้รับความรู้และได้ฝึกทักษะอาชีพการทำผลิตภัณฑ์จากเส้นพลาสติก - ผู้เข้ารับการฝึกอบรมนำความรู้ที่ได้ไปประกอบอาชีพทำให้มีรายได้เพิ่มขึ้น	กองสวัสดิการสังคม

ยุทธศาสตร์จังหวัดร้อยเอ็ดที่ 2 ยุทธศาสตร์การท่องเที่ยว การบริการ การค้า และการลงทุน

- ยุทธศาสตร์การพัฒนาขององค์กรปกครองส่วนท้องถิ่นในเขตจังหวัดร้อยเอ็ดที่ 3 พัฒนาที่สมดุลและยั่งยืน

3. ยุทธศาสตร์การพัฒนาด้านเศรษฐกิจ

3.2 แผนงานสร้างความเข้มแข็งของชุมชน

แบบ ผ.02

ที่	โครงการ/ กิจกรรม	วัตถุประสงค์	เป้าหมาย (ผลผลิตของ โครงการ)	งบประมาณและที่ผ่านมา					ตัวชี้วัด (KPI)	ผลที่คาดว่าจะได้รับ	หน่วยงาน รับผิดชอบ
				2561 (บาท)	2562 (บาท)	2563 (บาท)	2564 (บาท)	2565 (บาท)			
6	ส่งเสริมการแปรรูปผลิตภัณฑ์จากผ้าลายสาเกตหรือผ้าพื้นเมือง	- เพื่อส่งเสริมกลุ่มอาชีพกลุ่มสตรีทอผ้าสาเกตผ้าพื้นเมืองให้ได้รับการพัฒนาทักษะด้านแปรรูปผลิตภัณฑ์ของที่ระลึกจากผ้าสาเกตหรือผ้าพื้นเมือง - เพื่อส่งเสริมให้ประชาชนมีการรวมกลุ่มสร้างการแลกเปลี่ยนเรียนรู้ สร้างงาน สร้างรายได้ให้แก่ประชาชนเพิ่มมากขึ้น	กลุ่มอาชีพ กลุ่มสตรีทอผ้าพื้นเมืองในเขตพื้นที่จังหวัดร้อยเอ็ด จำนวน 100 คน	-	-	-	-	178,000	ร้อยละ 70 ของผู้เข้ารับกาฝึกอบรมมีความรู้เกี่ยวกับการประยุกต์ใช้วัสดุประเภทผ้าลายสาเกตหรือผ้าพื้นเมืองที่แสดงถึงเอกลักษณ์ของจังหวัดร้อยเอ็ดถึงเอกลักษณ์ของจังหวัดร้อยเอ็ด	- ผู้เข้ารับการฝึกอบรมมีความรู้ด้านทักษะอาชีพประยุกต์ใช้ผ้าพื้นเมืองที่แสดงถึงเอกลักษณ์ของจังหวัดร้อยเอ็ด - ประชาชนมีการรวมกลุ่มที่เข้มแข็งสร้างการแลกเปลี่ยนเรียนรู้ สร้างงาน สร้างรายได้ให้แก่ประชาชนเพิ่มมากขึ้น	กองสวัสดิการสังคม
7	ฝึกอบรมแปรรูปผลิตภัณฑ์จากผ้า	- เพื่อส่งเสริมกลุ่มอาชีพกลุ่มทอผ้าให้ได้รับการพัฒนาเพื่อทักษะด้านอาชีพการแปรรูปผลิตภัณฑ์ของที่ระลึกจากผ้า - เพื่อให้ประชาชนมีอาชีพและรายได้เพิ่มขึ้นจากการแปรรูปผลิตภัณฑ์เพิ่มมูลค่าสินค้า	กลุ่มอาชีพทอผ้าที่จดทะเบียนกับองค์การบริหารส่วนจังหวัดร้อยเอ็ด จำนวน 100 คน	-	-	-	-	455,000	ร้อยละ 70 ของผู้เข้าร่วมฝึกอบรมมีความรู้และทักษะด้านอาชีพการทำผลิตภัณฑ์แปรรูปจากผ้า	- กลุ่มอาชีพ กลุ่มทอผ้าใหม่ได้รับการพัฒนาทักษะด้านการแปรรูปผลิตภัณฑ์ของที่ระลึกจากผ้าใหม่ - ประชาชนได้มีอาชีพและรายได้เพิ่มมากขึ้นจากการแปรรูปผลิตภัณฑ์เพิ่มมูลค่าสินค้า	กองสวัสดิการสังคม

ยุทธศาสตร์จังหวัดร้อยเอ็ดที่ 2 ยุทธศาสตร์การท่องเที่ยว การบริการ การค้า และการลงทุน

- ยุทธศาสตร์การพัฒนาขององค์กรปกครองส่วนท้องถิ่นในเขตจังหวัดร้อยเอ็ดที่ 3 พัฒนาที่สมดุลและยั่งยืน

3. ยุทธศาสตร์การพัฒนาด้านเศรษฐกิจ

3.2 แผนงานสร้างความเข้มแข็งของชุมชน

แบบ ผ.02

ที่	โครงการ/ กิจกรรม	วัตถุประสงค์	เป้าหมาย (ผลผลิตของ โครงการ)	งบประมาณและที่ผ่านมา					ตัวชี้วัด (KPI)	ผลที่คาดว่าจะได้รับ	หน่วยงาน รับผิดชอบ
				2561 (บาท)	2562 (บาท)	2563 (บาท)	2564 (บาท)	2565 (บาท)			
8	ส่งเสริมอาชีพ การทำผลิตภัณฑ์ จากวัสดุ ธรรมชาติ	- เพื่อให้ความรู้และฝึก ทักษะอาชีพการทำ ผลิตภัณฑ์จากวัสดุ ธรรมชาติให้แก่ ผู้ด้อยโอกาสในเขตพื้นที่ จังหวัดร้อยเอ็ด - เพื่อสร้างงานสร้าง รายได้ให้แก่ผู้ด้อยโอกาส ในเขตพื้นที่จังหวัด ร้อยเอ็ด	ผู้ด้อยโอกาสใน เขตพื้นที่จังหวัด ร้อยเอ็ด	-	-	-	-	200,000	ร้อยละ 80 ของผู้ ที่ผ่านการ ฝึกอบรมมีทักษะ ในการประกอบ อาชีพไม่น้อยกว่า 1 อาชีพ	- ผู้เข้ารับการฝึกอบรม ได้รับการฝึกทักษะอาชีพ การทำผลิตภัณฑ์จากวัสดุ ธรรมชาติให้แก่ ผู้ด้อยโอกาสในเขตพื้นที่ จังหวัดร้อยเอ็ด - ผู้เข้ารับการฝึกอบรมนำ ความรู้ที่ได้ไปประกอบ อาชีพมีรายได้เพิ่มขึ้น	กอง สวัสดิการ สังคม
9	ส่งเสริมทักษะ อาชีพพระยะสัน แก่เด็กและ เยาวชน	- เพื่อส่งเสริมให้เด็กและ เยาวชนได้ใช้เวลาว่างให้ เกิดประโยชน์ต่อตนเอง และครอบครัว - เพื่อส่งเสริมให้เด็กและ เยาวชนมีทักษะทางด้าน อาชีพเสริมสามารถสร้าง รายได้ให้กับครอบครัว	นักเรียนในสังกัด องค์การบริหาร ส่วนจังหวัด ร้อยเอ็ด จำนวน 120 คน	-	-	-	-	50,000	ร้อยละ 80 ของผู้ ผ่านการฝึกอบรม มีทักษะในการ ประกอบอาชีพ สร้างรายได้ให้กับ ครอบครัว	- เด็กและเยาวชนได้ใช้ เวลาว่างให้เกิดประโยชน์ ต่อตนเองและครอบครัว - เด็กและเยาวชนได้รับ ความรู้เกิดทักษะทางด้าน อาชีพเสริมสามารถสร้าง รายได้ให้กับครอบครัว	กอง สวัสดิการ สังคม

ยุทธศาสตร์จังหวัดร้อยเอ็ดที่ 2 ยุทธศาสตร์การท่องเที่ยว การบริการ การค้า และการลงทุน

- ยุทธศาสตร์การพัฒนาขององค์กรปกครองส่วนท้องถิ่นในเขตจังหวัดร้อยเอ็ดที่ 3 พัฒนาที่สมดุลและยั่งยืน

3. ยุทธศาสตร์การพัฒนาด้านเศรษฐกิจ

3.2 แผนงานสร้างความเข้มแข็งของชุมชน

แบบ ผ.02

ที่	โครงการ/ กิจกรรม	วัตถุประสงค์	เป้าหมาย (ผลผลิตของ โครงการ)	งบประมาณและที่ผ่านมา					ตัวชี้วัด (KPI)	ผลที่คาดว่าจะได้รับ	หน่วยงาน รับผิดชอบ
				2561 (บาท)	2562 (บาท)	2563 (บาท)	2564 (บาท)	2565 (บาท)			
10	ฝึกอบรมพัฒนาศักยภาพชีวิตของสตรีด้านการส่งเสริมอาชีพ	- เพื่อให้สตรีรับบริการฝึกอบรมได้รับความรู้ในการสร้างอาชีพใหม่เป็นการเพิ่มรายได้ให้กับครัวเรือน สร้างทางเลือกในการประกอบอาชีพ - เพื่อส่งเสริมและพัฒนาคุณภาพชีวิตสตรีให้ครัวเรือนมีรายได้เพิ่มขึ้นให้มีคุณภาพดีขึ้น	กลุ่มสตรี กลุ่มแม่บ้าน จำนวน 120 คน	-	-	-	-	116,000	ร้อยละ 80 ของผู้เข้าร่วมโครงการมีอาชีพเพิ่มขึ้นและมีรายได้เพิ่มขึ้น	- ผู้เข้าอบรมได้รับความรู้ในการสร้างอาชีพใหม่เป็นการเพิ่มรายได้ให้กับครัวเรือน สร้างทางเลือกในการประกอบอาชีพ - ผู้เข้าอบรมได้รับการส่งเสริมและพัฒนาคุณภาพชีวิตสตรีให้ครัวเรือนมีรายได้เพิ่มขึ้นให้มีคุณภาพดีขึ้น	กองสวัสดิการสังคม
11	ส่งเสริมการผลิตภัณฑ์จากเศษผ้า ทำพรมเช็ดเท้า	- เพื่อให้ความรู้วิชาชีพทักษะแก่ผู้ด้อยโอกาสและนำความรู้ไปถ่ายทอดได้อย่างทั่วถึง - เพื่อให้ผู้ด้อยโอกาสได้รับความรู้วิชาชีพในการประกอบอาชีพเป็นการเพิ่มรายได้	ผู้ด้อยโอกาส ในเขตพื้นที่จังหวัดร้อยเอ็ด จำนวน 120 คน	-	-	-	-	100,000	ร้อยละ 80 ของผู้ผ่านการฝึกอบรมมีทักษะในการประกอบอาชีพเพิ่มรายได้	- ผู้ฝึกวิชาชีพได้รับความรู้วิชาชีพ ทักษะแก่ผู้ด้อยโอกาสและนำความรู้ไปถ่ายทอดได้อย่างทั่วถึง - ผู้ด้อยโอกาสได้รับความรู้วิชาชีพในการประกอบอาชีพเป็นการเพิ่มรายได้	กองสวัสดิการสังคม



ยุทธศาสตร์จังหวัดร้อยเอ็ดที่ 2 ยุทธศาสตร์การท่องเที่ยว การบริการ การค้า และการลงทุน

- ยุทธศาสตร์การพัฒนาขององค์กรปกครองส่วนท้องถิ่นในเขตจังหวัดร้อยเอ็ดที่ 3 พัฒนาที่สมดุลและยั่งยืน

3. ยุทธศาสตร์การพัฒนาด้านเศรษฐกิจ

3.2 แผนงานสร้างความเข้มแข็งของชุมชน

แบบ ผ.02

ที่	โครงการ/ กิจกรรม	วัตถุประสงค์	เป้าหมาย (ผลผลิตของโครงการ)	งบประมาณและที่ผ่านมา					ตัวชี้วัด (KPI)	ผลที่คาดว่าจะได้รับ	หน่วยงาน รับผิดชอบ
				2561 (บาท)	2562 (บาท)	2563 (บาท)	2564 (บาท)	2565 (บาท)			
12	ค่าใช้จ่าย ในการ ส่งเสริม การ ท่องเที่ยว ชุมชน	เพื่อเป็นค่าใช้จ่ายใน การจัดกิจกรรมส่งเสริม การท่องเที่ยวชุมชน เช่น การพัฒนาแหล่ง ท่องเที่ยวชุมชนการจัด กิจกรรมการท่องเที่ยว ชุมชนการให้ความรู้ การท่องเที่ยวชุมชน ทัศนศึกษาดูงาน เป็นต้น	จัดกิจกรรมส่งเสริม การท่องเที่ยวชุมชน เช่น การพัฒนาแหล่ง ท่องเที่ยว ชุมชน การจัดกิจกรรม การท่องเที่ยวชุมชน การ ให้ความรู้การท่องเที่ยว ชุมชน ทัศนศึกษาดูงาน จำนวน 2 แห่ง ดังนี้ 1. บ้านจ้อก้อ ต.หนอง อ.อาจสามารถ 2. บ้านโพนฮาด ต.ดงครั่งน้อย อ.เกษตรวิสัย	-	-	-	-	1,000,000	พัฒนาแหล่ง ท่องเที่ยว ชุมชนไม่น้อย กว่า 2 แห่ง	มีการจัดกิจกรรมส่งเสริม การท่องเที่ยวชุมชน เช่น การพัฒนาแหล่งท่องเที่ยว ชุมชนการจัดกิจกรรมการ ท่องเที่ยวชุมชนการให้ ความรู้การท่องเที่ยวชุมชน ทัศนศึกษาดูงาน เป็นต้น เพื่อเพิ่มประสิทธิภาพใน การรองรับการท่องเที่ยว ดึงดูดให้นักท่องเที่ยว เข้ามาเที่ยวมากยิ่งขึ้น ประชาชนมีรายได้ จากการท่องเที่ยวเพิ่มขึ้น	กอง สวัสดิการ สังคม
13	ส่งเสริม อาชีพการ ทำเหรียญ โบราณ	- เพื่อให้ผู้พิการมี ความรู้และฝึกทักษะ อาชีพการทำเหรียญ โบราณ - ส่งเสริมการสร้างงาน สร้างอาชีพให้กับ ผู้พิการที่เข้ารับ ฝึกอาชีพ เพื่อให้มี รายได้เพิ่มขึ้น	ฝึกอบรมอาชีพให้กับ ผู้พิการในพื้นที่จังหวัด ร้อยเอ็ด จำนวน 100 คน					80,000	ผู้เข้าร่วม โครงการ มีอาชีพเพิ่มขึ้น ไม่น้อยกว่า 1 อาชีพ	- ผู้เข้ารับการฝึกอบรม ได้รับความรู้และฝึกทักษะ การทำเหรียญโบราณ - ผู้เข้ารับการฝึกอบรม นำความรู้ไปประกอบอาชีพ ทำให้มีรายได้เพิ่มขึ้น	

ยุทธศาสตร์จังหวัดร้อยเอ็ดที่ 2 ยกระดับการท่องเที่ยว การบริการ การค้า และการลงทุน

- ยุทธศาสตร์การพัฒนาขององค์กรปกครองส่วนท้องถิ่นในเขตจังหวัดร้อยเอ็ดที่ 3 พัฒนาที่สมดุลและยั่งยืน

3. ยุทธศาสตร์การพัฒนาด้านเศรษฐกิจ

3.3 แผนงานการศาสนา วัฒนธรรม และนันทนาการ

แบบ ผ.02

ที่	โครงการ/ กิจกรรม	วัตถุประสงค์	เป้าหมาย (ผลผลิตของโครงการ)	งบประมาณและที่ผ่านมา					ตัวชี้วัด (KPI)	ผลที่คาดว่าจะได้รับ	หน่วยงาน รับผิดชอบ
				2561 (บาท)	2562 (บาท)	2563 (บาท)	2564 (บาท)	2565 (บาท)			
1	ส่งเสริมการท่องเที่ยว จังหวัดร้อยเอ็ด	เพื่อจัดกิจกรรมส่งเสริมการท่องเที่ยวในด้านการสร้างความรู้ความเข้าใจการท่องเที่ยวในพื้นที่จังหวัดร้อยเอ็ด การประชาสัมพันธ์เผยแพร่ข้อมูลด้านการท่องเที่ยว การจัดทำฐานข้อมูลการท่องเที่ยวการจัดกิจกรรมการท่องเที่ยว การพัฒนาแหล่งท่องเที่ยว การสร้างแหล่งท่องเที่ยวของจังหวัดร้อยเอ็ด	ประชาชนจังหวัดร้อยเอ็ด	-	-	-	-	1,000,000	จำนวนกิจกรรมที่ดำเนินการ (ครั้ง)	ประชาชนมีความรู้ความเข้าใจเกี่ยวกับการท่องเที่ยวมีการประชาสัมพันธ์การท่องเที่ยวให้เป็นที่รู้จักเพิ่มขึ้นมีฐานข้อมูลการท่องเที่ยวให้ผู้สนใจสืบค้นมีกิจกรรมการท่องเที่ยวที่หลากหลายมีการพัฒนาและสร้างแหล่งท่องเที่ยวใหม่เป็นการพัฒนาและส่งเสริมการท่องเที่ยวของจังหวัดร้อยเอ็ด	สำนักปลัด องค์การบริหารส่วน จังหวัด

ยุทธศาสตร์จังหวัดร้อยเอ็ดที่ 2 ยุทธศาสตร์การท่องเที่ยว การบริการ การค้าและการลงทุน

- ยุทธศาสตร์การพัฒนาขององค์กรปกครองส่วนท้องถิ่นในเขตจังหวัดร้อยเอ็ดที่ 1 การพัฒนาโครงสร้างพื้นฐาน

3. ยุทธศาสตร์การพัฒนาด้านเศรษฐกิจ

3.4 แผนงานอุตสาหกรรมและการโยธา

แบบ ผ.02

ที่	โครงการ/ กิจกรรม	วัตถุประสงค์	เป้าหมาย (ผลผลิตของโครงการ)	งบประมาณและที่ผ่านมา					ตัวชี้วัด (KPI)	ผลที่คาดว่าจะได้รับ	หน่วยงาน รับผิดชอบ
				2561 (บาท)	2562 (บาท)	2563 (บาท)	2564 (บาท)	2565 (บาท)			
1	ปรับปรุงภูมิทัศน์ หนองคิงไฟ บ้านหนองป่า ต.หนองทัพไทย อ.พนมไพร	เพื่อพัฒนาให้เป็น สถานที่ท่องเที่ยวและ ที่พักผ่อนหย่อนใจของ ประชาชน และเป็น สถานที่ในการจัด กิจกรรมต่างๆ	ปรับปรุงภูมิทัศน์หนองคิงไฟ บ้านหนอง ป่า ต.หนองทัพไทย อ.พนมไพร จำนวน 1 แห่ง จุดพิกัด 15°39'16.3"N 103°58'05.6"E	-	-	-	-	5,000,000	จำนวนของ แห่งในการ ปรับปรุง ภูมิทัศน์ให้ เป็นแหล่ง ท่องเที่ยวและ การจัด กิจกรรมต่างๆ (แห่ง)	ประชาชนมี สถานที่ ท่องเที่ยว และที่ พักผ่อน หย่อนใจของ ประชาชน และเป็น สถานที่ใน การจัด กิจกรรม ต่างๆ	กองช่าง

ยุทธศาสตร์จังหวัดร้อยเอ็ดที่ 2 ยุทธศาสตร์การท่องเที่ยว การบริการ การค้า และการลงทุน

- ยุทธศาสตร์การพัฒนาขององค์กรปกครองส่วนท้องถิ่นในเขตจังหวัดร้อยเอ็ดที่ 3 พัฒนาที่สมดุลและยั่งยืน

3. ยุทธศาสตร์การพัฒนาด้านเศรษฐกิจ

3.4 แผนงานอุตสาหกรรมและการโยธา

แบบ ผ.02

ที่	โครงการ/กิจกรรม	วัตถุประสงค์	เป้าหมาย (ผลผลิตของ โครงการ)	งบประมาณและที่ผ่านมา					ตัวชี้วัด (KPI)	ผลที่คาดว่าจะได้รับ	หน่วยงาน รับผิดชอบ
				2561 (บาท)	2562 (บาท)	2563 (บาท)	2564 (บาท)	2565 (บาท)			
2	ปรับปรุง ซ่อมแซม ต่อเติมห้องทำงาน และหลังคาอาคาร ศูนย์แสดงและ จำหน่ายสินค้า พื้นเมือง หนึ่งตำบล หนึ่งผลิตภัณฑ์	เพื่อเป็นค่าใช้จ่ายในการ ปรับปรุง ซ่อมแซม ต่อเติม ห้องทำงาน และหลังคา ให้สามารถใช้งานได้ อย่างมั่นคง แข็งแรงและ ปลอดภัยตามแบบ อบจ.	ปรับปรุง ซ่อมแซมต่อเติม ห้องทำงานและ หลังคาอาคาร ศูนย์แสดงและ จำหน่ายสินค้า พื้นเมือง หนึ่งตำบล หนึ่งผลิตภัณฑ์	-	-	-	-	1,000,000	ปรับปรุงซ่อมแซม ต่อเติมห้องทำงาน และหลังคาอาคาร ศูนย์แสดงและ จำหน่ายสินค้า พื้นเมือง หนึ่ง ตำบลหนึ่ง ผลิตภัณฑ์ได้ตาม มาตรฐานงานช่าง	อาคารศูนย์แสดงและ จำหน่ายสินค้าพื้นเมือง หนึ่งตำบล หนึ่งผลิตภัณฑ์ สามารถใช้ปฏิบัติงานอย่าง มั่นคง แข็งแรงและ ปลอดภัย	กอง สวัสดิการ สังคม

ยุทธศาสตร์จังหวัดร้อยเอ็ดที่ 2 ยุทธศาสตร์การท่องเที่ยว การบริการ การค้า และการลงทุน

- ยุทธศาสตร์การพัฒนาขององค์กรปกครองส่วนท้องถิ่นในเขตจังหวัดร้อยเอ็ดที่ 3 พัฒนาที่สมดุลและยั่งยืน

3. ยุทธศาสตร์การพัฒนาด้านเศรษฐกิจ

3.4 แผนงานอุตสาหกรรมและการโยธา

แบบ ผ.02

ที่	โครงการ/ กิจกรรม	วัตถุประสงค์	เป้าหมาย (ผลผลิตของ โครงการ)	งบประมาณและที่ผ่านมา					ตัวชี้วัด (KPI)	ผลที่คาดว่าจะได้รับ	หน่วยงาน รับผิดชอบ
				2561 (บาท)	2562 (บาท)	2563 (บาท)	2564 (บาท)	2565 (บาท)			
3	ปรับปรุงป้าย ประชาสัมพันธ์ ป้ายชื่ออาคาร ศูนย์แสดงและ จำหน่ายสินค้า พื้นเมือง หนึ่ง ตำบล หนึ่ง ผลิตภัณฑ์	- เพื่อปรับปรุงป้าย ประชาสัมพันธ์ป้ายชื่อ อาคารศูนย์แสดงและ จำหน่ายสินค้าพื้นเมือง หนึ่งตำบล หนึ่งผลิตภัณฑ์ ให้มีความสวยงาม และ ทันสมัย น่ามอง รวมทั้งมี ความปลอดภัย - เพื่อดึงดูดลูกค้าที่ผ่านไป ผ่านมาเป็นการ ประชาสัมพันธ์หน่วยงาน และทำให้มีสภาพมั่นคง แข็งแรงปลอดภัย	ป้ายประชาสัมพันธ์ ป้ายชื่ออาคารแสดง และจำหน่ายสินค้า พื้นเมือง หนึ่งตำบล หนึ่งผลิตภัณฑ์	-	-	-	-	500,000	จำนวนของป้าย ประชาสัมพันธ์ ศูนย์แสดงและ จำหน่ายสินค้า พื้นเมือง หนึ่งตำบล หนึ่งผลิตภัณฑ์	- ศูนย์แสดงและจำหน่าย สินค้าพื้นเมือง หนึ่งตำบล หนึ่งผลิตภัณฑ์มีป้ายชื่อ อาคาร และป้าย ประชาสัมพันธ์มีสภาพ มั่นคงแข็งแรงที่มีความ สวยงามและทันสมัย - ทำให้มีลูกค้าเข้ามาซื้อ สินค้าเพิ่มขึ้นและรู้จัก หน่วยงานมากขึ้น	กอง สวัสดิการ สังคม

ยุทธศาสตร์จังหวัดร้อยเอ็ดที่ 2 ยุทธศาสตร์การท่องเที่ยว การบริการ การค้า และการลงทุน

- ยุทธศาสตร์การพัฒนาขององค์กรปกครองส่วนท้องถิ่นในเขตจังหวัดร้อยเอ็ดที่ 3 พัฒนาที่สมดุลและยั่งยืน

3. ยุทธศาสตร์การพัฒนาด้านเศรษฐกิจ

3.4 แผนงานอุตสาหกรรมและการโยธา

แบบ ผ.02

ที่	โครงการ/กิจกรรม	วัตถุประสงค์	เป้าหมาย (ผลผลิตของ โครงการ)	งบประมาณและที่ผ่านมา					ตัวชี้วัด (KPI)	ผลที่คาดว่าจะได้รับ	หน่วยงาน รับผิดชอบ
				2561 (บาท)	2562 (บาท)	2563 (บาท)	2564 (บาท)	2565 (บาท)			
4	ปรับปรุงภูมิทัศน์ บริเวณรอบอาคาร ศูนย์แสดง และ จำหน่ายสินค้า พื้นเมือง หนึ่งตำบล หนึ่งผลิตภัณฑ์	- เพื่อให้บริเวณรอบ อาคารศูนย์แสดงและ จำหน่ายสินค้าพื้นเมือง หนึ่งตำบล หนึ่ง ผลิตภัณฑ์ มีความ สะอาด สวยงาม และมี สภาพแวดล้อมที่ดี - เพื่อให้ประชาชนมี ความพึงพอใจในการมา ใช้บริการศูนย์แสดงและ จำหน่ายสินค้าพื้นเมือง หนึ่งตำบล หนึ่ง ผลิตภัณฑ์	บริเวณรอบ อาคารและหน้า อาคารแสดงและ จำหน่ายสินค้า พื้นเมือง หนึ่งตำบล หนึ่งผลิตภัณฑ์ มีสถานที่สำหรับ ให้ประชาชน พักผ่อนและเป็น จุดเช็คอิน	-	-	-	-	100,000	มีสถานที่สำหรับ ให้ประชาชน พักผ่อนและเป็น จุดเช็คอินสำหรับผู้ มาใช้บริการศูนย์ แสดง และ จำหน่ายสินค้า พื้นเมือง หนึ่งตำบล หนึ่งผลิตภัณฑ์	- ทำให้บริเวณรอบอาคาร ศูนย์แสดง และจำหน่าย สินค้าพื้นเมือง หนึ่งตำบล หนึ่งผลิตภัณฑ์มีความ สะอาด สวยงาม และมี สภาพแวดล้อมที่ดี - ทำให้ประชาชนมีความ พึงพอใจในการมาใช้ บริการศูนย์แสดงและ จำหน่ายสินค้าพื้นเมือง หนึ่งตำบล หนึ่งผลิตภัณฑ์	กอง สวัสดิการ สังคม

ยุทธศาสตร์จังหวัดร้อยเอ็ดที่ 4 การรักษาและสร้างความสมดุลของสิ่งแวดล้อมให้เอื้อต่อการพัฒนาอย่างครบวงจร เป็นรูปธรรม และยั่งยืน

- ยุทธศาสตร์การพัฒนาขององค์กรปกครองส่วนท้องถิ่นในเขตจังหวัดร้อยเอ็ดที่ 3 การพัฒนาที่สมดุลและยั่งยืน

### 3. ยุทธศาสตร์การพัฒนาด้านเศรษฐกิจ

#### 3.5 แผนงานการเกษตร

แบบ ผ.02

ที่	โครงการ/ กิจกรรม	วัตถุประสงค์	เป้าหมาย (ผลผลิตของโครงการ)	งบประมาณและที่ผ่านมา					ตัวชี้วัด (KPI)	ผลที่คาดว่าจะได้รับ	หน่วยงาน รับผิดชอบ
				2561 (บาท)	2562 (บาท)	2563 (บาท)	2564 (บาท)	2565 (บาท)			
1	ผลิตปุ๋ยอินทรีย์จากผักตบชวา	- เพื่อเป็นการส่งเสริมให้มีการผลิตอินทรีย์จากผักตบชวาไว้ใน การเกษตร - เพื่อเป็นการลดปริมาณจำนวนผักตบชวาในแหล่งน้ำและนำมาใช้ให้เกิดประโยชน์	อบรมให้ความรู้การผลิตปุ๋ยอินทรีย์จากผักตบชวาให้แก่เกษตรกรและประชาชนในพื้นที่จังหวัดร้อยเอ็ด จำนวน 1,000 คน	-	-	-	-	800,000	จำนวนของเกษตรกรและประชาชนในพื้นที่จังหวัดร้อยเอ็ดที่เข้าร่วมกิจกรรม (คน)	- ทำให้ประชาชนมีการผลิตอินทรีย์จากผักตบชวาไว้ในทางการเกษตร - ทำให้ปริมาณจำนวนผักตบชวาในแหล่งน้ำลดลงและสามารถนำมาใช้ให้เกิดประโยชน์	กองสวัสดิการสังคม

ยุทธศาสตร์จังหวัดร้อยเอ็ดที่ 1 ส่งเสริมและพัฒนากระบวนการผลิตข้าวหอมมะลิและสินค้าเกษตรสู่มาตรฐานเกษตรอินทรีย์ และอาหารปลอดภัย

- ยุทธศาสตร์การพัฒนาขององค์กรปกครองส่วนท้องถิ่นในเขตจังหวัดร้อยเอ็ดที่ 3 พัฒนาที่สมดุลและยั่งยืน

3. ยุทธศาสตร์การพัฒนาด้านเศรษฐกิจ

3.5 แผนงานการเกษตร

แบบ ผ.02

ที่	โครงการ/ กิจกรรม	วัตถุประสงค์	เป้าหมาย (ผลผลิตของ โครงการ)	งบประมาณและที่ผ่านมา					ตัวชี้วัด (KPI)	ผลที่คาดว่าจะได้รับ	หน่วยงาน รับผิดชอบ
				2561 (บาท)	2562 (บาท)	2563 (บาท)	2564 (บาท)	2565 (บาท)			
2	ส่งเสริมการปลูก พืชหลังนา	- เพื่อส่งเสริมเกษตรกรให้มีการปลูกพืชชนิดอื่นหลังฤดูการเก็บเกี่ยวข้าว เช่น ถั่วลิสง ข้าวโพด ทำให้สามารถทำการประกอบอาชีพเกษตรกรได้อย่างต่อเนื่อง - เพื่อให้เกษตรกรมีอาชีพเสริมหลังฤดูการเก็บเกี่ยวและมีรายได้เพิ่มขึ้น	เกษตรกรในเขตพื้นที่จังหวัดร้อยเอ็ด	-	-	-	-	500,000	ร้อยละ 80 ของเกษตรกรผู้เข้าร่วมโครงการมีรายได้เสริมจากการเพาะปลูกพืชหลังนา	- เกษตรกรได้รับการส่งเสริมให้มีการปลูกพืชชนิดอื่นหลังฤดูการเก็บเกี่ยวข้าว เช่น ถั่วลิสง ข้าวโพด สามารถทำการประกอบอาชีพเกษตรกรได้อย่างต่อเนื่อง - เกษตรกรมีอาชีพเสริมหลังฤดูการเก็บเกี่ยวและมีรายได้เพิ่มมากขึ้น	กอง สวัสดิการ สังคม
3	ส่งเสริมและ สนับสนุน แนวทางเกษตร อินทรีย์	เพื่อให้ความรู้และพัฒนาแนวความคิดให้เกษตรกรอินทรีย์ตามแนวทางของปรัชญาเศรษฐกิจพอเพียง	เกษตรกรในเขตพื้นที่จังหวัดร้อยเอ็ด	-	-	-	-	700,000	ร้อยละ 70 ของเกษตรกรผู้เข้ารับการฝึกอบรมมีความรู้เกี่ยวกับแนวทางเกษตรอินทรีย์	เกษตรกรได้รับความรู้และพัฒนาแนวความคิดในการทำการเกษตรอินทรีย์ตามแนวทางของปรัชญาเศรษฐกิจพอเพียงเพิ่มพื้นที่เกษตรอินทรีย์	กอง สวัสดิการ สังคม



ยุทธศาสตร์จังหวัดร้อยเอ็ดที่ 1 ส่งเสริมและพัฒนากระบวนการผลิตข้าวหอมมะลิและสินค้าเกษตรสู่มาตรฐานเกษตรอินทรีย์ และอาหารปลอดภัย

- ยุทธศาสตร์การพัฒนาขององค์กรปกครองส่วนท้องถิ่นในเขตจังหวัดร้อยเอ็ดที่ 3 พัฒนาที่สมดุลและยั่งยืน

3. ยุทธศาสตร์การพัฒนาด้านเศรษฐกิจ

3.5 แผนงานการเกษตร

แบบ ผ.02

ที่	โครงการ/ กิจกรรม	วัตถุประสงค์	เป้าหมาย (ผลผลิตของ โครงการ)	งบประมาณและที่ผ่านมา					ตัวชี้วัด (KPI)	ผลที่คาดว่าจะได้รับ	หน่วยงาน รับผิดชอบ
				2561 (บาท)	2562 (บาท)	2563 (บาท)	2564 (บาท)	2565 (บาท)			
4	ฝึกอบรมให้ความรู้การบริหารจัดการน้ำตามหลักการธนาคารน้ำใต้ดิน	<p>- เพื่อสร้างความรู้ความเข้าใจแก่ผู้บริหาร บุคลากร ผู้นำชุมชน ประชาชนทั่วไปให้มีความรู้ด้านการบริหารจัดการน้ำแบบครบวงจรภายใต้แนวคิดธนาคารน้ำใต้ดิน และมีส่วนร่วมบริหารจัดการทรัพยากรน้ำชุมชนให้มีประสิทธิภาพ</p> <p>- เพื่อให้ผู้เข้าร่วมการฝึกอบรมนำความรู้ที่ได้นำไปใช้เป็นแนวทางดำเนินการให้ประชาชนในเขตพื้นที่จังหวัดร้อยเอ็ด ได้มีน้ำใช้ในการอุปโภค บริโภค และเพื่อใช้น้ำในการเกษตรอย่างเพียงพอ</p>	<p>ผู้เข้าร่วมโครงการมีความรู้ความเข้าใจเกี่ยวกับบริหารจัดการน้ำตามหลักการธนาคารน้ำใต้ดิน เช่น ผู้บริหาร บุคลากร องค์การบริหารส่วนจังหวัดร้อยเอ็ด</p> <p>บุคลากรต้นแบบ ผู้นำชุมชน เป็นต้น</p>	-	-	-	60,000	500,000	ร้อยละ 80 ของผู้ที่ผ่านการฝึกอบรม ความรู้ความเข้าใจด้านการบริหารจัดการน้ำแบบครบวงจรภายใต้แนวคิดธนาคารน้ำใต้ดิน	<p>- ผู้บริหาร บุคลากร ผู้นำชุมชน ประชาชนทั่วไปให้มีความรู้ด้านการบริหารจัดการน้ำแบบครบวงจรภายใต้แนวคิดธนาคารน้ำใต้ดิน และมีส่วนร่วมบริหารจัดการทรัพยากรน้ำชุมชนให้มีประสิทธิภาพ</p> <p>- ผู้เข้าร่วมการฝึกอบรมนำความรู้ที่ได้นำไปใช้เป็นแนวทางดำเนินการให้ประชาชนในเขตพื้นที่จังหวัดร้อยเอ็ด ได้มีน้ำใช้ในการอุปโภค บริโภค และเพื่อใช้น้ำในการเกษตรอย่างเพียงพอ</p>	กองสวัสดิการสังคม

ยุทธศาสตร์จังหวัดร้อยเอ็ดที่ 1 ส่งเสริมและพัฒนากระบวนการผลิตข้าวหอมมะลิและสินค้าเกษตรสู่มาตรฐานเกษตรอินทรีย์ และอาหารปลอดภัย

- ยุทธศาสตร์การพัฒนาขององค์กรปกครองส่วนท้องถิ่นในเขตจังหวัดร้อยเอ็ดที่ 3 พัฒนาที่สมดุลและยั่งยืน

3. ยุทธศาสตร์การพัฒนาด้านเศรษฐกิจ

3.5 แผนงานการเกษตร

แบบ ผ.02

ที่	โครงการ/กิจกรรม	วัตถุประสงค์	เป้าหมาย (ผลผลิตของ โครงการ)	งบประมาณและที่ผ่านมา					ตัวชี้วัด (KPI)	ผลที่คาดว่าจะได้รับ	หน่วยงาน รับผิดชอบ
				2561 (บาท)	2562 (บาท)	2563 (บาท)	2564 (บาท)	2565 (บาท)			
5	เพิ่มผลผลิตสัตว์น้ำ ในแหล่งน้ำ สาธารณะชุมชน เพื่อพัฒนาคุณภาพ ชีวิตประชาชนใน เขตพื้นที่จังหวัด ร้อยเอ็ด	- เพื่อเพิ่มปริมาณสัตว์ น้ำจืด อาทิ ปลานิล ปลาตะเพียน ปลาใน ปลายี่สกเทศ กุ้ง ก้ามกราม ฯลฯ ในแหล่ง น้ำสาธารณะในพื้นที่ จังหวัดร้อยเอ็ด  - เพื่อให้ประชาชนใน พื้นที่ร่วมกันดูแลรักษา แหล่งน้ำและสัตว์น้ำจืด ในท้องถิ่นของตนเอง สร้างแหล่งอาหาร สร้างรายได้ให้ชุมชน	ปล่อยพันธุ์ปลา หรือสัตว์น้ำ ฯลฯ ในแหล่งน้ำ สาธารณะในพื้นที่ จังหวัดร้อยเอ็ด	-	-	-	2,000,000	2,500,000	สร้างแหล่งอาหาร ชุมชนสร้างรายได้ ชุมชนไม่น้อยกว่า 10 แห่ง ในปี 2564 และในปี 2565 ไม่น้อยกว่า 40 แห่ง ในพื้นที่ 20 อำเภอ	- ปริมาณสัตว์น้ำในแหล่ง น้ำสาธารณะในพื้นที่ จังหวัดร้อยเอ็ดมีปริมาณ เพิ่มมากขึ้น  - ประชาชนในพื้นที่จังหวัด ร้อยเอ็ดร่วมดูแลรักษา แหล่งน้ำและสัตว์น้ำจืดใน ท้องถิ่นของตนเองอย่าง ยั่งยืน  - สร้างแหล่งอาหารชุมชน สร้างรายได้ชุมชนลด รายจ่ายครัวเรือน	กอง สวัสดิการ สังคม

ยุทธศาสตร์จังหวัดร้อยเอ็ดที่ 1 ส่งเสริมและพัฒนากระบวนการผลิตข้าวหอมมะลิและสินค้าเกษตรสู่มาตรฐานเกษตรอินทรีย์ และอาหารปลอดภัย

- ยุทธศาสตร์การพัฒนาขององค์กรปกครองส่วนท้องถิ่นในเขตจังหวัดร้อยเอ็ดที่ 3 พัฒนาที่สมดุลและยั่งยืน

3. ยุทธศาสตร์การพัฒนาด้านเศรษฐกิจ

3.5 แผนงานการเกษตร

แบบ ผ.02

ที่	โครงการ/ กิจกรรม	วัตถุประสงค์	เป้าหมาย (ผลผลิตของ โครงการ)	งบประมาณและที่ผ่านมา					ตัวชี้วัด (KPI)	ผลที่คาดว่าจะได้รับ	หน่วยงาน รับผิดชอบ
				2561 (บาท)	2562 (บาท)	2563 (บาท)	2564 (บาท)	2565 (บาท)			
6	กระจายน้ำเพื่อ การเกษตรด้วย ระบบพลังงาน แสงอาทิตย์	- เพื่อแก้ปัญหาการขาด แคลนน้ำอุปโภคบริโภค และเกษตร โดยใช้ เทคโนโลยีการสูบน้ำ ด้วยพลังงานแสงอาทิตย์ - เพื่อเพิ่มคุณภาพชีวิต ให้กับประชาชนในพื้นที่ ประสบภัยแล้ง ได้มี รายได้เพิ่มขึ้นจากการ เพาะปลูกพืชผลทางการ เกษตร	ติดตั้งระบบสูบน้ำ ด้วยพลังงาน แสงอาทิตย์จาก แหล่งน้ำสาธารณะ เพื่อกระจายน้ำ ให้กับเกษตรกร หรือชุมชนในพื้นที่ จังหวัดร้อยเอ็ด	-	-	-	100,000,000	100,000,000	จำนวนจุด ของการติดตั้ง ระบบกระจาย น้ำด้วย พลังงาน แสงอาทิตย์	- เกษตรกรได้รับการ แก้ไขปัญหาการขาด แคลนน้ำอุปโภค บริโภคและการเกษตร โดยใช้เทคโนโลยีการ สูบน้ำด้วยพลังงาน แสงอาทิตย์ - เกษตรกรมีคุณภาพ ชีวิตที่ดี แก้ไขปัญหา เรื่องน้ำมีรายได้ เพิ่มขึ้นจากการ เพาะปลูกพืชผล ทางการเกษตร	- กอง สวัสดิการ สังคม - กองช่าง - กอง ป้องกันและ บรรเทาสา ธารณภัย

ยุทธศาสตร์จังหวัดร้อยเอ็ดที่ 1 ส่งเสริมและพัฒนากระบวนการผลิตข้าวหอมมะลิและสินค้าเกษตรสู่มาตรฐานเกษตรอินทรีย์ และอาหารปลอดภัย

- ยุทธศาสตร์การพัฒนาขององค์กรปกครองส่วนท้องถิ่นในเขตจังหวัดร้อยเอ็ดที่ 3 พัฒนาที่สมดุลและยั่งยืน

3. ยุทธศาสตร์การพัฒนาด้านเศรษฐกิจ

3.5 แผนงานการเกษตร

แบบ ผ.02

ที่	โครงการ/ กิจกรรม	วัตถุประสงค์	เป้าหมาย (ผลผลิตของ โครงการ)	งบประมาณและที่ผ่านมา					ตัวชี้วัด (KPI)	ผลที่คาดว่าจะได้รับ	หน่วยงาน รับผิดชอบ
				2561 (บาท)	2562 (บาท)	2563 (บาท)	2564 (บาท)	2565 (บาท)			
7	พัฒนาศักยภาพ การผลิตข้าวหอม มะลิจังหวัด ร้อยเอ็ดสู่ มาตรฐานเกษตร อินทรีย์	- เพื่อให้ความรู้แก่เกษตรกร ผู้ผลิตข้าวจังหวัดร้อยเอ็ด เกี่ยวกับวิธีการและ กระบวนการผลิตข้าวหอมมะลิ ให้ได้มาตรฐานเกษตรอินทรีย์ - เพื่อเพิ่มพื้นที่การผลิตข้าว หอมมะลินทรีย์ในพื้นที่ จังหวัดร้อยเอ็ด - เพิ่มรายได้แก่กลุ่มเกษตรกร ผู้ผลิตเกษตรอินทรีย์	เกษตรกรผู้ผลิต ข้าวหอมมะลิ จำนวนไม่น้อย กว่า 500 คน พื้นที่ไม่น้อยกว่า จำนวน 2,500 ไร่	-	-	-	504,000	504,000	ร้อยละ 80 ของผู้ผ่านการ ฝึกอบรมมีทักษะ ในการผลิตข้าว หอมมะลิได้ มาตรฐานเกษตร อินทรีย์	- ทำให้เกษตรกรผู้ผลิตข้าว จังหวัดร้อยเอ็ดได้รับความรู้ เกี่ยวกับวิธีการและ กระบวนการผลิตข้าวหอม มะลิให้ได้มาตรฐานเกษตร อินทรีย์ - จังหวัดร้อยเอ็ดมีพื้นที่ปลูก ข้าวหอมมะลินทรีย์และ เกษตรกรมีรายได้เพิ่มขึ้น	- กอง สวัสดิการ สังคม
8	เกษตรอินทรีย์วิถี พอเพียงจังหวัด ร้อยเอ็ด	เพื่อเป็นการให้ความรู้และ พัฒนาแนวความคิดให้ เกษตรกรในการทำการเกษตร อินทรีย์ตามแนวทางของ ปรัชญาเศรษฐกิจพอเพียง	เกษตรกรใน พื้นที่จังหวัด ร้อยเอ็ด จำนวน 600 คน	-	-	-	600,000	600,000	ร้อยละ 80 ของผู้เข้าร่วม โครงการมี แนวความคิดใน การทำการเกษตร อินทรีย์ตาม แนวทางเศรษฐกิจ พอเพียง	เกษตรกรในพื้นที่จังหวัด ร้อยเอ็ดที่เข้าร่วมโครงการมี ความรู้ความเข้าใจเกิด แนวความคิดพัฒนาในการทำ เกษตรอินทรีย์ตามแนวทาง ปรัชญาเศรษฐกิจพอเพียง สร้างงานสร้างรายได้เกิด การรวมกลุ่มในการพัฒนามี ชีวิตที่ดีขึ้น	- กอง สวัสดิการ สังคม

ยุทธศาสตร์จังหวัดร้อยเอ็ดที่ 1 ส่งเสริมและพัฒนากระบวนการผลิตข้าวหอมมะลิและสินค้าเกษตรสู่มาตรฐานเกษตรอินทรีย์ และอาหารปลอดภัย

- ยุทธศาสตร์การพัฒนาขององค์กรปกครองส่วนท้องถิ่นในเขตจังหวัดร้อยเอ็ดที่ 3 พัฒนาที่สมดุลและยั่งยืน

### 3. ยุทธศาสตร์การพัฒนาด้านเศรษฐกิจ

#### 3.5 แผนงานการเกษตร

แบบ ผ.02

ที่	โครงการ/ กิจกรรม	วัตถุประสงค์	เป้าหมาย (ผลผลิตของ โครงการ)	งบประมาณและที่ผ่านมา					ตัวชี้วัด (KPI)	ผลที่คาดว่าจะได้รับ	หน่วยงาน รับผิดชอบ
				2561 (บาท)	2562 (บาท)	2563 (บาท)	2564 (บาท)	2565 (บาท)			
9	ร้อยเอ็ด เมือง ข้าวหอม มะลิโลก	- เพื่อเป็นการสนับสนุนจังหวัด ร้อยเอ็ดในการประชาสัมพันธ์ การจัดงานเทศกาลข้าวหอมมะลิ โลกจังหวัดร้อยเอ็ด - เพื่อเป็นการสนับสนุนจังหวัด ร้อยเอ็ดในการจัดกิจกรรมเทศกาล ข้าวหอมมะลิโลกจังหวัดร้อยเอ็ด เช่น การเสวนาทางวิชาการ การเจรจาการค้า การประกวดการ แข่งขัน เป็นต้น	ประชาสัมพันธ์การจัด งานเทศกาลข้าวหอม มะลิโลก เช่น จัดทำ ป้ายประชาสัมพันธ์ เพื่อเผยแพร่ ประชาสัมพันธ์ให้ ประชาชนทั่วไป รับทราบและเข้าร่วม กิจกรรมการจัดงาน เป็นต้น	-	-	-	200,000	200,000	ร้อยละ 80 ของกิจกรรมที่ องค์การ บริหารส่วน จังหวัด ร้อยเอ็ดได้รับ มอบหมาย ดำเนินการ สำเร็จตาม ที่ตั้งไว้	การจัดกิจกรรมงาน เทศกาลข้าวหอมมะลิ จังหวัดร้อยเอ็ด เช่น การเสวนาวิชาการ การเจรจาการค้า การประกวดแข่งขัน สาธิต และฝึกอบรมการแปรรูป ผลิตภัณฑ์จากข้าว การประชาสัมพันธ์ข้าว หอมมะลิร้อยเอ็ด เป็นต้น ประสบความสำเร็จได้	- กอง สวัสดิการ สังคม

ยุทธศาสตร์จังหวัดร้อยเอ็ดที่ 4 การรักษาและสร้างความสมดุลของสิ่งแวดล้อมให้เอื้อต่อการพัฒนาอย่างครบวงจร เป็นรูปธรรม และยั่งยืน

- ยุทธศาสตร์การพัฒนาขององค์กรปกครองส่วนท้องถิ่นในเขตจังหวัดร้อยเอ็ดที่ 3 พัฒนาที่สมดุลและยั่งยืน

3. ยุทธศาสตร์การพัฒนาด้านเศรษฐกิจ

3.5 แผนงานการเกษตร

แบบ ผ.02

ที่	โครงการ/ กิจกรรม	วัตถุประสงค์	เป้าหมาย (ผลผลิตของ โครงการ)	งบประมาณและที่ผ่านมา					ตัวชี้วัด (KPI)	ผลที่คาดว่าจะได้รับ	หน่วยงาน รับผิดชอบ
				2561 (บาท)	2562 (บาท)	2563 (บาท)	2564 (บาท)	2565 (บาท)			
10	การใช้ พลังงาน ทดแทนเพื่อ บริหาร จัดการน้ำใน การประกอบ อาชีพ เกษตรกรรม	- เพื่อสร้างความรู้ความ เข้าใจให้กับเกษตรกรได้รู้จัก การใช้น้ำบาดาลเพื่อ การเกษตร - เพื่อส่งเสริมและเพิ่มพูน ความรู้แนวคิดปรัชญา เศรษฐกิจพอเพียงด้านการ ใช้พลังงานทดแทนมา ส่งเสริมการผลิตทางการ เกษตรกรรมให้แก่ประชาชน สามารถนำมาประยุกต์ใช้ใ การประกอบอาชีพ	เกษตรกรที่ องค์การบริหาร ส่วนจังหวัด ร้อยเอ็ดชุดเจาะ บ่อบาดาลให้ จำนวน 300 คน	-	-	-	150,000	150,000	ร้อยละ 80 ของ ผู้เข้าร่วมโครงการ สามารถนำ พลังงานทดแทน มาใช้ในการเกษตร ตามปรัชญา เศรษฐกิจพอเพียง และประยุกต์ใช้ใ การประกอบ อาชีพ	- เกษตรกรได้รับความรู้ความ เข้าใจการใช้น้ำบาดาลเพื่อ การเกษตร - เกษตรกรได้รับการส่งเสริม และเพิ่มพูนความรู้ตามแนวคิด เศรษฐกิจพอเพียงด้านการใช้ พลังงานนำมาประยุกต์ใช้ใ การประกอบอาชีพ	- กอง สวัสดิการ สังคม

ยุทธศาสตร์จังหวัดร้อยเอ็ดที่ 4 การรักษาและสร้างความสมดุลของสิ่งแวดล้อมให้เอื้อต่อการพัฒนาอย่างครบวงจร เป็นรูปธรรม และยั่งยืน

- ยุทธศาสตร์การพัฒนาขององค์กรปกครองส่วนท้องถิ่นในเขตจังหวัดร้อยเอ็ดที่ 3 การพัฒนาที่สมดุลและยั่งยืน

### 3. ยุทธศาสตร์การพัฒนาด้านเศรษฐกิจ

#### 3.5 แผนงานการเกษตร

แบบ ผ.02

ที่	โครงการ/ กิจกรรม	วัตถุประสงค์	เป้าหมาย (ผลผลิตของโครงการ)	งบประมาณและที่ผ่านมา					ตัวชี้วัด (KPI)	ผลที่คาดว่าจะได้รับ	หน่วยงาน รับผิดชอบ
				2561 (บาท)	2562 (บาท)	2563 (บาท)	2564 (บาท)	2565 (บาท)			
11	ธนาคารน้ำ ใต้ดินจังหวัด ร้อยเอ็ด (ระบบเปิด)	- เพื่อนำหลักปรัชญาของ เศรษฐกิจพอเพียงพัฒนาให้มี การบริหารจัดการน้ำเพื่อการ ยกระดับ คุณภาพชีวิต และ สร้างรายได้ให้กับประชาชน ลดความเหลื่อมล้ำในสังคม - เพื่อจัดทำธนาคารน้ำใต้ดิน จังหวัดร้อยเอ็ด เพื่อให้เกษตรกร กลุ่มเกษตรกร ประชาชนใน พื้นที่จังหวัดร้อยเอ็ดมีน้ำใช้ใน การอุปโภค บริโภค แก้ไขปัญหา เรื่องน้ำ เช่น ปัญหาน้ำท่วม ปัญหาน้ำแล้ง ปัญหาน้ำเค็ม ปัญหาน้ำสกปรก เป็นต้น	การดำเนินการตาม โครงการธนาคารน้ำใต้ ดินจังหวัดร้อยเอ็ด จำนวน 20 แห่ง ประกอบด้วย <b>ช่วงที่ 1</b> ขนาดกว้าง 60 เมตร ยาว 60 เมตร ลึกเฉลี่ย 3 เมตร <b>ช่วงที่ 2</b> ขนาด $\varnothing$ 25 เมตร ลึกเฉลี่ย 4 เมตร ไม่น้อยกว่า 9,600 ลูกบาศก์เมตร	-	-	-	10,000,000	10,000,000	จำนวนจุดที่ ดำเนินการ ตามโครงการ ธนาคารน้ำใต้ ดินจังหวัด ร้อยเอ็ด (แห่ง)	เกษตรกร กลุ่ม เกษตรกร ประชาชน ทั่วไปน้อมนำหลัก ปรัชญาของ เศรษฐกิจพอเพียง พัฒนาให้มีการ บริหารจัดการน้ำ เพื่อการยกระดับ คุณภาพชีวิต และ สร้างรายได้ ลดความเหลื่อมล้ำ ในสังคมและแก้ไข ปัญหาเรื่องน้ำของ ประชาชนในพื้นที่ จังหวัดร้อยเอ็ด	กองช่าง

ยุทธศาสตร์จังหวัดร้อยเอ็ดที่ 4 การรักษาและสร้างความสมดุลของสิ่งแวดล้อมให้เอื้อต่อการพัฒนาอย่างครบวงจร เป็นรูปธรรม และยั่งยืน

- ยุทธศาสตร์การพัฒนาขององค์กรปกครองส่วนท้องถิ่นในเขตจังหวัดร้อยเอ็ดที่ 3 การพัฒนาที่สมดุลและยั่งยืน

3. ยุทธศาสตร์การพัฒนาด้านเศรษฐกิจ

3.5 แผนงานการเกษตร

แบบ ผ.02

ที่	โครงการ/ กิจกรรม	วัตถุประสงค์	เป้าหมาย (ผลผลิตของ โครงการ)	งบประมาณและที่ผ่านมา					ตัวชี้วัด (KPI)	ผลที่คาดว่าจะได้รับ	หน่วยงาน รับผิดชอบ
				2561 (บาท)	2562 (บาท)	2563 (บาท)	2564 (บาท)	2565 (บาท)			
12	โคกหนองนาเพื่อพัฒนาคุณภาพชีวิต	- เพื่อสร้างแหล่งเรียนรู้ต้นแบบโคกหนองนาโมเดลในพื้นที่จังหวัดร้อยเอ็ด 1 ตำบล 1 ศูนย์เรียนรู้เพื่อน้อมนำพระราชดำริเกษตรทฤษฎีใหม่ ของในหลวงรัชกาลที่ 9 นำมาปฏิบัติให้เห็นผลเป็นรูปธรรมเป็นศูนย์กลางเรียนรู้ของชุมชนเพื่อสร้างแหล่งเรียนรู้ของชุมชน เพื่อสร้างแหล่งอาหารชุมชนเพิ่มรายได้ลดรายจ่ายให้กับประชาชน - เพื่อสร้างพื้นที่ป่าชุมชนให้ประชาชนได้ช่วยกันดูแลรักษาฟื้นฟู และเก็บเกี่ยวผลประโยชน์ร่วมกัน ทำให้มีไม้ใช้สอยและมีแหล่งอาหารชุมชน - เพื่อส่งเสริมและกระตุ้นการจ้างงานในชุมชน จากการจ้างแรงงานในชุมชน ซึ่งได้รับผลกระทบจากสถานการณ์การระบาดของโรคติดต่อเชื้อไวรัสโคโรนา 2019	สร้างแหล่งเรียนรู้ตามโครงการโคกหนองนาโมเดลทุกตำบลในพื้นที่จังหวัดร้อยเอ็ด	-	-	-	-	20,000,000	ร้อยละ 80 ของประชาชนที่เข้าร่วมโครงการได้เรียนรู้เกษตรทฤษฎีใหม่ทำให้มีรายได้ลดรายจ่ายชุมชนเข้มแข็ง	- ประชาชนได้รับแหล่งเรียนรู้ต้นแบบโคกหนองนาโมเดลในพื้นที่จังหวัดร้อยเอ็ด 1 ตำบล 1 ศูนย์เรียนรู้เพื่อน้อมนำพระราชดำริเกษตรทฤษฎีใหม่ ของในหลวงรัชกาลที่ 9 นำมาปฏิบัติให้เห็นผลเป็นรูปธรรมเป็นศูนย์กลางเรียนรู้ของชุมชนเพื่อสร้างแหล่งอาหารชุมชน เพิ่มรายได้ ลดรายจ่ายให้กับประชาชน - ประชาชนได้สร้างพื้นที่ป่าชุมชนช่วยกันดูแลรักษาฟื้นฟู และเก็บเกี่ยวผลประโยชน์ร่วมกัน ทำให้มีไม้ใช้สอยและมีแหล่งอาหารชุมชน - ประชาชนได้รับการส่งเสริมและกระตุ้นการจ้างแรงงานในชุมชน ซึ่งได้รับผลกระทบจากสถานการณ์การระบาดของโรคติดต่อเชื้อไวรัสโคโรนา 2019	- กองสวัสดิการสังคม



ยุทธศาสตร์จังหวัดร้อยเอ็ดที่ 4 การรักษาและสร้างความสมดุลของสิ่งแวดล้อมให้เอื้อต่อการพัฒนาอย่างครบวงจร เป็นรูปธรรม และยั่งยืน

- ยุทธศาสตร์การพัฒนาขององค์กรปกครองส่วนท้องถิ่นในเขตจังหวัดร้อยเอ็ดที่ 3 การพัฒนาที่สมดุลและยั่งยืน

### 3. ยุทธศาสตร์การพัฒนาด้านเศรษฐกิจ

#### 3.5 แผนงานการเกษตร

แบบ ผ.02

ที่	โครงการ/ กิจกรรม	วัตถุประสงค์	เป้าหมาย (ผลผลิตของโครงการ)	งบประมาณและที่ผ่านมา					ตัวชี้วัด (KPI)	ผลที่คาดว่าจะได้รับ	หน่วยงาน รับผิดชอบ
				2561 (บาท)	2562 (บาท)	2563 (บาท)	2564 (บาท)	2565 (บาท)			
13	ส่งเสริม การผลิต โคเนื้อ คุณภาพ จังหวัด ร้อยเอ็ด	- เพื่อส่งเสริมและพัฒนา ระบบการผลิตโคเนื้อ คุณภาพของจังหวัดร้อยเอ็ด - เพื่อส่งเสริมอาชีพการ เลี้ยงโคเนื้อ สร้างงาน สร้างรายได้สร้างทางเลือก ให้แก่เกษตรกรเพิ่มมากขึ้น	จัดหาน้ำเชื้อโคเนื้อ คุณภาพ อาทิ พันธุ์วากิว เพื่อสร้างทางเลือกใหม่ ให้กับเกษตรกรในเขต พื้นที่จังหวัดร้อยเอ็ด ไม่น้อยกว่า 5,000 ด้ส	-	-	-	-	1,000,000	จำนวนเกษตรกร ผู้เลี้ยงโคเนื้อได้รับ การสนับสนุน น้ำเชื้อโคเนื้อ สายพันธุ์คุณภาพ และสร้างรายได้ ให้กับเกษตรกร	- จังหวัดร้อยเอ็ดได้รับ การส่งเสริมและพัฒนา ระบบการผลิตโคเนื้อ คุณภาพ - เกษตรกรได้รับการ ส่งเสริมอาชีพการเลี้ยง โคเนื้อสร้างงาน สร้าง รายได้ให้แก่เกษตรกร เพิ่มมากขึ้น	กอง สวัสดิการ สังคม

ยุทธศาสตร์จังหวัดร้อยเอ็ดที่ 4 การรักษาและสร้างความสมดุลของสิ่งแวดล้อมให้เอื้อต่อการพัฒนาอย่างครบวงจร เป็นรูปธรรม และยั่งยืน

- ยุทธศาสตร์การพัฒนาขององค์กรปกครองส่วนท้องถิ่นในเขตจังหวัดร้อยเอ็ดที่ 3 การพัฒนาที่สมดุลและยั่งยืน

3. ยุทธศาสตร์การพัฒนาด้านเศรษฐกิจ

3.5 แผนงานการเกษตร

แบบ ผ.02

ที่	โครงการ/ กิจกรรม	วัตถุประสงค์	เป้าหมาย (ผลผลิตของโครงการ)	งบประมาณและที่ผ่านมา					ตัวชี้วัด (KPI)	ผลที่คาดว่าจะได้รับ	หน่วยงาน รับผิดชอบ
				2561 (บาท)	2562 (บาท)	2563 (บาท)	2564 (บาท)	2565 (บาท)			
14	ปรับปรุง แหล่งน้ำ	เพื่อให้ประชาชนมีน้ำ สำหรับใช้ในการ ประกอบอาชีพและ การเกษตรกรรมอย่าง เพียงพอตลอดทั้งปี	- ขุดลอกหนองแวง บ้านดงแดง ม.8 ต.ดงแดง อ.จตุรพักตรพิมาน ขนาดปากกว้าง 10 เมตร ยาว 320 เมตร ลึก 2 เมตร	-	-	-	-	356,000	ระยะทาง ความยาวของ การขุดลอก	ประชาชนมีน้ำใช้เพื่อ การประกอบอาชีพและ การเกษตรกรรมอย่าง เพียงพอตลอดปีทำให้มี รายได้เพิ่มขึ้น	กองช่าง
15	ปรับปรุง แหล่งน้ำ	"	- ขุดลอกหนองสะเทียง บ้านดงแดง ม.5 ต.ดงแดง อ.จตุรพักตรพิมาน ช่วงที่ 1 ขนาดปากกว้าง 35 เมตร ยาว 145 เมตร ลึก 2 เมตร	-	-	-	-	518,000	"	"	"
16	ปรับปรุง แหล่งน้ำ	"	- ขุดลอกหนองสะเทียง บ้านดงแดง ม.5 ต.ดงแดง อ.จตุรพักตรพิมาน ช่วงที่ 2 ขนาดปากกว้าง 15 เมตร ยาว 15 เมตร ลึก 2 เมตร	-	-	-	-	98,000	"	"	"
17	ปรับปรุง แหล่งน้ำ	"	- ขุดลอกหนองแวงน้อย ม.14 ต.ดงแดง อ.จตุรพักตรพิมาน ขนาดปากกว้าง 62 เมตร ยาว 73 เมตร ลึก 2 เมตร	-	-	-	-	470,000	"	"	"

ยุทธศาสตร์จังหวัดร้อยเอ็ดที่ 4 การรักษาและสร้างความสมดุลของสิ่งแวดล้อมให้เอื้อต่อการพัฒนาอย่างครบวงจร เป็นรูปธรรม และยั่งยืน

- ยุทธศาสตร์การพัฒนาขององค์กรปกครองส่วนท้องถิ่นในเขตจังหวัดร้อยเอ็ดที่ 3 การพัฒนาที่สมดุลและยั่งยืน

3. ยุทธศาสตร์การพัฒนาด้านเศรษฐกิจ

3.5 แผนงานการเกษตร

แบบ ผ.02

ที่	โครงการ/ กิจกรรม	วัตถุประสงค์	เป้าหมาย (ผลผลิตของโครงการ)	งบประมาณและที่ผ่านมา					ตัวชี้วัด (KPI)	ผลที่คาดว่าจะได้รับ	หน่วยงาน รับผิดชอบ
				2561 (บาท)	2562 (บาท)	2563 (บาท)	2564 (บาท)	2565 (บาท)			
18	ปรับปรุง แหล่งน้ำ	เพื่อให้ประชาชน มีน้ำสำหรับใช้ใน การประกอบอาชีพ และการ เกษตรกรรมอย่าง เพียงพอตลอดทั้งปี	- ขุดลอกกุดหล่ม บ้านดอนพระจันทร์ ม.14 ต.พนมไพร อ.พนมไพร ขนาดปากกว้าง 12 เมตร ยาว 800 เมตร ลึก 1.50 เมตร เริ่มต้น 15°40'17.2"N 104°08'39.2"	-	-	-	-	476,000	ระยะทาง ความยาวของ การขุดลอก	ประชาชนมีน้ำใช้เพื่อ การประกอบอาชีพและ การเกษตรกรรมอย่าง เพียงพอตลอดปีทำให้มี รายได้เพิ่มขึ้น	กองช่าง
19	ปรับปรุง แหล่งน้ำ	"	- ขุดลอกหนองลุมพุก บ้านเกษตรสมบูรณ์ ม.17 ต.พนมไพร อ.พนมไพร ขนาดปากกว้าง 113 เมตร ยาว 115 เมตร ลึก 1.50 เมตร เริ่มต้น 15°42'44.5"N 104°06'41.9"E	-	-	-	-	499,000	"	"	"
20	ปรับปรุง แหล่งน้ำ	"	- ขุดลอกลำห้วยชันาค บ้านหนองแวงแห่ ม.3 ต.หนองใหญ่ อ.โพนทอง ขนาดปากกว้าง 5 เมตร ยาว 500 เมตร ลึก 2.50 เมตร เริ่มต้น 16°25'33.9"N 104°01'16.1"E	-	-	-	-	500,000	"	"	"

ยุทธศาสตร์จังหวัดร้อยเอ็ดที่ 4 การรักษาและสร้างความสมดุลของสิ่งแวดล้อมให้เอื้อต่อการพัฒนาอย่างครบวงจร เป็นรูปธรรม และยั่งยืน

- ยุทธศาสตร์การพัฒนาขององค์กรปกครองส่วนท้องถิ่นในเขตจังหวัดร้อยเอ็ดที่ 3 การพัฒนาที่สมดุลและยั่งยืน

3. ยุทธศาสตร์การพัฒนาด้านเศรษฐกิจ

3.5 แผนงานการเกษตร

แบบ ผ.02

ที่	โครงการ/ กิจกรรม	วัตถุประสงค์	เป้าหมาย (ผลผลิตของโครงการ)	งบประมาณและที่ผ่านมา					ตัวชี้วัด (KPI)	ผลที่คาดว่าจะได้รับ	หน่วยงาน รับผิดชอบ
				2561 (บาท)	2562 (บาท)	2563 (บาท)	2564 (บาท)	2565 (บาท)			
21	ปรับปรุง แหล่งน้ำ	เพื่อให้ประชาชนมี น้ำสำหรับใช้ในการ ประกอบอาชีพและ การเกษตรกรรม อย่างเพียงพอ ตลอดทั้งปี	- ขุดลอกลำห้วยขึ้นาค บ้านหนองแวงแท้ ม.3 ต.หนองใหญ่ อ.โพนทอง ขนาดปากกว้าง 5 เมตร ยาว 500 เมตร ลึก 2.50 เมตร เริ่มต้น 16°25'09.8"N 104°02'03.6"E	-	-	-	-	500,000	ระยะทาง ความยาวของ การขุดลอก	ประชาชนมีน้ำใช้เพื่อ การประกอบอาชีพและ การเกษตรกรรมอย่าง เพียงพอตลอดปีทำให้มี รายได้เพิ่มขึ้น	กองช่าง
22	ปรับปรุง แหล่งน้ำ	"	- ขุดลอกลำห้วยสมสนุก บ้านโคกล่าม ม.10 ต.หนองใหญ่ อ.โพนทอง ขนาดปากกว้าง 8 เมตร ยาว 720 เมตร ลึก 2.50 เมตร เริ่มต้น 16°25'55.7"N 103°56'35.0"E	-	-	-	-	700,000	"	"	"

ยุทธศาสตร์จังหวัดร้อยเอ็ดที่ 4 การรักษาและสร้างความสมดุลของสิ่งแวดล้อมให้เอื้อต่อการพัฒนาอย่างครบวงจร เป็นรูปธรรม และยั่งยืน  
 - ยุทธศาสตร์การพัฒนาขององค์การปกครองส่วนท้องถิ่นในเขตจังหวัดร้อยเอ็ดที่ 3 การพัฒนาที่สมดุลและยั่งยืน

3. ยุทธศาสตร์การพัฒนาด้านเศรษฐกิจ  
 3.5 แผนงานการเกษตร

แบบ ผ.02

ที่	โครงการ/ กิจกรรม	วัตถุประสงค์	เป้าหมาย (ผลผลิตของโครงการ)	งบประมาณและที่ผ่านมา					ตัวชี้วัด (KPI)	ผลที่คาดว่าจะได้รับ	หน่วยงาน รับผิดชอบ
				2561 (บาท)	2562 (บาท)	2563 (บาท)	2564 (บาท)	2565 (บาท)			
23	ก่อสร้างฝายน้ำล้นและชุดลอกหน้าฝายน้ำล้นฝายห้วยแล้งใหญ่	เพื่อให้ประชาชนมีน้ำสำหรับใช้ในการประกอบอาชีพและการเกษตรกรรมอย่างเพียงพอตลอดทั้งปี	- ก่อสร้างฝายน้ำล้นและชุดลอกหน้าฝายห้วยแล้งใหญ่ ม.1,2,7,9 ต.พรมสวรรค์ อ.โพนทอง จำนวน 1 แห่ง ฝายน้ำล้น ขนาดปากกว้าง 30 เมตร พร้อมคันดิน - ชุดลอกขนาดปากกว้าง 60 เมตร ยาว 300 เมตร - ชุดลอกขนาดปากกว้าง 30 เมตร ยาว 300 เมตร - ชุดลอกขนาดปากกว้าง 15 เมตร ยาว 200 เมตร - ชุดลอกขนาดปากกว้าง 10 เมตร ยาว 2,000 เมตร เริ่มต้น 16°13'17.0"N 104°04'19.7"E สิ้นสุด 16°12'11.2"N 104°03'13.6"E	-	-	-	-	20,000,000	ระยะทางความยาวของก่อสร้าง	ประชาชนมีน้ำใช้เพื่อการประกอบอาชีพและการเกษตรกรรมอย่างเพียงพอตลอดปีทำให้มีรายได้เพิ่มขึ้น	กองช่าง

ยุทธศาสตร์จังหวัดร้อยเอ็ดที่ 4 การรักษาและสร้างความสมดุลของสิ่งแวดล้อมให้เอื้อต่อการพัฒนาอย่างครบวงจร เป็นรูปธรรม และยั่งยืน

- ยุทธศาสตร์การพัฒนาขององค์กรปกครองส่วนท้องถิ่นในเขตจังหวัดร้อยเอ็ดที่ 3 การพัฒนาที่สมดุลและยั่งยืน

3. ยุทธศาสตร์การพัฒนาด้านเศรษฐกิจ

3.5 แผนงานการเกษตร

แบบ ผ.02

ที่	โครงการ/ กิจกรรม	วัตถุประสงค์	เป้าหมาย (ผลผลิตของ โครงการ)	งบประมาณและที่ผ่านมา					ตัวชี้วัด (KPI)	ผลที่คาดว่าจะได้รับ	หน่วยงาน รับผิดชอบ
				2561 (บาท)	2562 (บาท)	2563 (บาท)	2564 (บาท)	2565 (บาท)			
24	ธนาคารน้ำใต้ดิน (Groundwater Bank) (ระบบปิด)	- เพื่อแก้ไขปัญหาน้ำท่วม ขังในพื้นที่ช่วยให้น้ำซึมลง ใต้ดินได้ดีขึ้น - เพื่อแก้ไขปัญหาน้ำเค็ม - เพื่อแก้ไขปัญหา สกปรก	ธนาคารน้ำใต้ดิน (Groundwater Bank) (ระบบปิด) ขนาดกว้าง 5 ม. ยาว 150 ม. ลึก 1.50 เมตร ตามแบบ อบจ. รอ.	-	-	-	-	1,500,000	จำนวนของการ ก่อสร้างธนาคาร น้ำใต้ดิน (Groundwater Bank (ระบบปิด) (บ่อ)	- สามารถแก้ไขปัญหา น้ำท่วมขังในพื้นที่ได้ - สามารถแก้ไขปัญหา น้ำเค็มได้ - สามารถแก้ไขปัญหา สกปรกได้	กองป้องกัน และบรรเทา สาธารณภัย

ยุทธศาสตร์จังหวัดร้อยเอ็ดที่ 4 การรักษาและสร้างความสมดุลของสิ่งแวดล้อมให้เอื้อต่อการพัฒนาอย่างครบวงจร เป็นรูปธรรม และยั่งยืน

- ยุทธศาสตร์การพัฒนาขององค์การปกครองส่วนท้องถิ่นในเขตจังหวัดร้อยเอ็ดที่ 3 การพัฒนาที่สมดุลและยั่งยืน

### 3. ยุทธศาสตร์การพัฒนาด้านเศรษฐกิจ

#### 3.5 แผนงานการเกษตร

แบบ ผ.02

ที่	โครงการ/ กิจกรรม	วัตถุประสงค์	เป้าหมาย (ผลผลิตของโครงการ)	งบประมาณและที่ผ่านมา					ตัวชี้วัด (KPI)	ผลที่คาดว่าจะได้รับ	หน่วยงาน รับผิดชอบ
				2561 (บาท)	2562 (บาท)	2563 (บาท)	2564 (บาท)	2565 (บาท)			
25	ร้อยเอ็ดเมือง สมุนไพร	- ฝึกอบรมและส่งเสริม กระบวนการเรียนรู้ในด้าน สมุนไพรที่มีอยู่ในจังหวัด ร้อยเอ็ด - ส่งเสริมการรวมกลุ่ม กิจกรรมแลกเปลี่ยนเรียนรู้ ประสบการณ์ - เพื่อพัฒนาสมุนไพร จังหวัดร้อยเอ็ดให้จังหวัด ร้อยเอ็ดเป็นเมืองสมุนไพร	กลุ่มอาชีพ กลุ่มสตรี กลุ่มเกษตร และ ประชาชนทั่วไป จำนวน 500 คน	-	-	-	590,000	590,000	ร้อยละ 80 ของ ผู้เข้าร่วมโครงการ ผ่านการฝึกอบรม ตามโครงการ	ผู้เข้าร่วมกิจกรรมมี ความรู้ความเข้าใจ ด้านสมุนไพรมี กิจกรรมแลกเปลี่ยน เรียนรู้ประสบการณ์ และสร้างความสามัคคี ในกลุ่มสร้างเครือข่าย และสร้างงาน สร้างรายได้	กอง สวัสดิการ สังคม

ยุทธศาสตร์จังหวัดร้อยเอ็ดที่ 4 การรักษาและสร้างความสมดุลของสิ่งแวดล้อมให้เอื้อต่อการพัฒนาอย่างครบวงจร เป็นรูปธรรม และยั่งยืน

- ยุทธศาสตร์การพัฒนาขององค์กรปกครองส่วนท้องถิ่นในเขตจังหวัดร้อยเอ็ดที่ 3 การพัฒนาที่สมดุลและยั่งยืน

3. ยุทธศาสตร์การพัฒนาด้านเศรษฐกิจ

3.5 แผนงานการเกษตร

แบบ ผ.02

ที่	โครงการ/ กิจกรรม	วัตถุประสงค์	เป้าหมาย (ผลผลิตของโครงการ)	งบประมาณและที่ผ่านมา					ตัวชี้วัด (KPI)	ผลที่คาดว่าจะได้รับ	หน่วยงาน รับผิดชอบ
				2561 (บาท)	2562 (บาท)	2563 (บาท)	2564 (บาท)	2565 (บาท)			
26	โครงการสถานี พลังงานชุมชน ระบบบริหาร จัดการน้ำ นาแปลงใหญ่ อัจฉริยะด้วย พลังงานทดแทน	เพื่อพัฒนาระบบสูบน้ำ และกระจายน้ำด้วย พลังงานแสงอาทิตย์ ให้กับกลุ่มเกษตร นาแปลงใหญ่ กลุ่มวิสาหกิจชุมชน ในพื้นที่นาร่อง เพื่อแก้ปัญหาภัยแล้ง ในฤดูฝนทั้งช่วงและ สามารถนำไปติดตั้ง ได้ทุกที่	ติดตั้งระบบสูบน้ำด้วย พลังงานแสงอาทิตย์จาก แหล่งน้ำสาธารณะเพื่อ กระจายน้ำให้กับเกษตรกร หรือชุมชนในพื้นที่จังหวัด ร้อยเอ็ด ในพื้นที่จังหวัด ร้อยเอ็ด				450,000,000	450,000,000	ดำเนินการ จำนวน 10 จุด ของการติดตั้ง ระบบกระจายน้ำ ด้วยพลังงาน แสงอาทิตย์	เกษตรกรได้รับ การแก้ปัญหา การขาดแคลน น้ำเพื่อ การเกษตรหรือ เพื่อการอุปโภค บริโภคโดยใช้ เทคโนโลยีการ สูบน้ำและมี คุณภาพชีวิตที่ดี แก้ไขปัญหาเรื่อง น้ำ มีรายได้ เพิ่มขึ้นมี คุณภาพชีวิตที่ดี - ชุมชนเข้มแข็ง พึ่งพาตนเองได้ อย่างยั่งยืน	- กอง สวัสดิการ สังคม - กองช่าง และบรรเทา สาธารณภัย



ยุทธศาสตร์จังหวัดร้อยเอ็ดที่ 4 การรักษาและสร้างความสมดุลของสิ่งแวดล้อมให้เอื้อต่อการพัฒนาอย่างครบวงจร เป็นรูปธรรม และยั่งยืน  
 - ยุทธศาสตร์การพัฒนาขององค์กรปกครองส่วนท้องถิ่นในเขตจังหวัดร้อยเอ็ดที่ 3 การพัฒนาที่สมดุลและยั่งยืน

3. ยุทธศาสตร์การพัฒนาด้านเศรษฐกิจ

3.5 แผนงานการเกษตร

แบบ ผ.02

ที่	โครงการ/ กิจกรรม	วัตถุประสงค์	เป้าหมาย (ผลผลิตของโครงการ)	งบประมาณและที่ผ่านมา					ตัวชี้วัด (KPI)	ผลที่คาดว่าจะ ได้รับ	หน่วยงาน รับผิดชอบ
				2561 (บาท)	2562 (บาท)	2563 (บาท)	2564 (บาท)	2565 (บาท)			
27	โครงการระบบ สูบน้ำพลังงาน แสงอาทิตย์ จากบ่อบาดาล	เพื่อพัฒนาระบบสูบน้ำ และกระจายน้ำด้วย พลังงานแสงอาทิตย์ ให้กับกลุ่มเกษตรกร กลุ่ม วิสาหกิจชุมชนฯลฯ ในพื้นที่นาร่องเพื่อ แก้ปัญหาภัยแล้งในฤดู ฝนทิ้งช่วงและสามารถ นำไปติดตั้งได้ทุกที่	ขุดบ่อบาดาลและติดตั้ง ระบบสูบน้ำด้วยพลังงาน แสงอาทิตย์เพื่อกระจาย น้ำให้กับเกษตรกรหรือ ชุมชนในพื้นที่จังหวัด ร้อยเอ็ด ในพื้นที่จังหวัด ร้อยเอ็ด				75,000,000	75,000,000	ดำเนินการจำนวน ไม่น้อยกว่า 100 จุดของการติดตั้ง ระบบกระจายน้ำ ด้วยพลังงาน แสงอาทิตย์	- เกษตรกรได้รับ การแก้ปัญหา การขาดแคลน น้ำเพื่อ การเกษตรหรือ เพื่อการอุปโภค บริโภคโดยใช้ เทคโนโลยีการ สูบน้ำและมี คุณภาพชีวิตที่ดี แก้ไขปัญหาเรื่อง น้ำ มีรายได้ เพิ่มขึ้นมี คุณภาพชีวิตที่ดี - ชุมชนเข้มแข็ง พึ่งพาตนเองได้ อย่างยั่งยืน	- กองป้องกัน และบรรเทา สาธารณภัย - กอง สวัสดิการ สังคม กองช่าง

ยุทธศาสตร์จังหวัดร้อยเอ็ดที่ 4 การรักษาและสร้างความสมดุลของสิ่งแวดล้อมให้เอื้อต่อการพัฒนาอย่างครบวงจร เป็นรูปธรรม และยั่งยืน

- ยุทธศาสตร์การพัฒนาขององค์กรปกครองส่วนท้องถิ่นในเขตจังหวัดร้อยเอ็ดที่ 3 การพัฒนาที่สมดุลและยั่งยืน

3. ยุทธศาสตร์การพัฒนาด้านเศรษฐกิจ

3.5 แผนงานการเกษตร

แบบ ผ.02

ที่	โครงการ/ กิจกรรม	วัตถุประสงค์	เป้าหมาย (ผลผลิตของโครงการ)	งบประมาณและที่ผ่านมา					ตัวชี้วัด (KPI)	ผลที่คาดว่าจะได้รับ	หน่วยงาน รับผิดชอบ
				2561 (บาท)	2562 (บาท)	2563 (บาท)	2564 (บาท)	2565 (บาท)			
28	ระบบสูบน้ำ อัจฉริยะแบบ เคลื่อนที่ เพื่อแก้ปัญหา น้ำท่วมและ ภัยแล้ง	เพื่อจัดการระบบสูบน้ำแบบอัจฉริยะแบบเคลื่อนที่ เพื่อใช้ในการปฏิบัติงานราชการและช่วยเหลือประชาชนในการแก้ปัญหาหน้าท่วมและภัยแล้ง	รระบบสูบน้ำแบบอัจฉริยะแบบเคลื่อนที่จำนวน 1 ชุด (รายละเอียดตาม ผ 03)				25,000,000	25,000,000	รระบบสูบน้ำแบบอัจฉริยะแบบเคลื่อนที่ จำนวน 1 ชุด	เกษตรกรได้รับการแก้ไขปัญหาการขาดแคลนน้ำเพื่อการเกษตรหรือเพื่อการแก้ปัญหาภัยแล้ง และน้ำท่วมโดยใช้ระบบสูบน้ำแบบอัจฉริยะแบบเคลื่อนที่เทคโนโลยีการสูบน้ำและมีคุณภาพ	- กองป้องกันและบรรเทาสาธารณภัย - กองช่าง - กองสวัสดิการสังคม

ยุทธศาสตร์จังหวัดร้อยเอ็ดที่ 4 สร้างความสมดุลทรัพยากรธรรมชาติและสิ่งแวดล้อม ให้มีคุณภาพและยั่งยืน

- ยุทธศาสตร์การพัฒนาขององค์การปกครองส่วนท้องถิ่นในเขตจังหวัดร้อยเอ็ดที่ 1 พัฒนาโครงสร้างพื้นฐาน

4. ยุทธศาสตร์การพัฒนาด้านทรัพยากรธรรมชาติและสิ่งแวดล้อม

4.1 แผนงานสาธารณสุข

แบบ ผ.02

ที่	โครงการ/ กิจกรรม	วัตถุประสงค์	เป้าหมาย (ผลผลิตของ โครงการ)	งบประมาณและที่ผ่านมา					ตัวชี้วัด (KPI)	ผลที่คาดว่าจะได้รับ	หน่วยงาน รับผิดชอบ
				2561 (บาท)	2562 (บาท)	2563 (บาท)	2564 (บาท)	2565 (บาท)			
1	ก่อสร้างระบบ บำบัดสิ่งปฏิกูล ตามแนว พระราชดำริ	เพื่อก่อสร้างระบบบำบัด สิ่งปฏิกูลตามแนว พระราชดำริในพื้นที่ จังหวัดร้อยเอ็ด	ก่อสร้างระบบบำบัด สิ่งปฏิกูลตามแนว พระราชดำริในพื้นที่ จังหวัดร้อยเอ็ด	-	-	-	-	16,500,000	ก่อสร้างระบบบำบัด สิ่งปฏิกูลได้ มาตรฐานตามแบบ กรมอนามัย (แห่ง)	มีสถานที่บำบัดสิ่งปฏิกูล อย่างถูกต้องตามหลัก วิชาการ มีคุณภาพ สิ่งแวดล้อมดีขึ้นป้องกัน การเกิดโรคที่เกิดจากสิ่ง ปฏิกูล	กอง สาธารณสุข

ยุทธศาสตร์จังหวัดร้อยเอ็ดที่ 4 สร้างความสมดุลทรัพยากรธรรมชาติและสิ่งแวดล้อมให้มีคุณภาพและยั่งยืน

- ยุทธศาสตร์การพัฒนาขององค์กรปกครองส่วนท้องถิ่นในเขตจังหวัดร้อยเอ็ดที่ 1 พัฒนาโครงสร้างพื้นฐาน

4. ยุทธศาสตร์การพัฒนาด้านทรัพยากรธรรมชาติและสิ่งแวดล้อม

4.2 แผนงานการเกษตร

แบบ ผ.02

ที่	โครงการ/ กิจกรรม	วัตถุประสงค์	เป้าหมาย (ผลผลิตของโครงการ)	งบประมาณและที่ผ่านมา					ตัวชี้วัด (KPI)	ผลที่คาดว่าจะได้รับ	หน่วยงาน รับผิดชอบ
				2561 (บาท)	2562 (บาท)	2563 (บาท)	2564 (บาท)	2565 (บาท)			
1	ปลูกป่าคืนสู่ ธรรมชาติใน พื้นที่จังหวัด ร้อยเอ็ด	- เพื่อเพิ่มพื้นที่ปลูกไม้ เศรษฐกิจตามแผนพัฒนา เศรษฐกิจและสังคมแห่งชาติ - เพื่อช่วยลดภาวะโลกร้อน ได้อย่างรวดเร็ว รวมถึงการ แก้ไขปัญหาหมอกควัน - เพื่อส่งเสริมให้ประชาชน ปลูกไม้เศรษฐกิจเพื่อใช้สอย การผลิตไม้ขายสร้างรายได้ เป็นอาชีพตามหลักเศรษฐกิจ พอเพียง	ประชาชนในพื้นที่ จังหวัดร้อยเอ็ด	-	-	-	-	2,000,000	จังหวัด ร้อยเอ็ดมี พื้นที่ป่าไม้ เพิ่มมากขึ้น (ตัน/ไร่)	- มีพื้นที่ป่าไม้เพิ่มมากขึ้น และมีการอนุรักษ์ธรรมชาติ และสิ่งแวดล้อมอย่างยั่งยืน - ลดภาวะโลกร้อนได้อย่าง รวดเร็วรวมถึงการแก้ไข ปัญหาหมอกควัน - เกิดการส่งเสริมให้ ประชาชนในพื้นที่ได้ปลูกไม้ เศรษฐกิจ เพื่อใช้สอย การ ผลิตไม้ขาย สร้างรายได้ให้ ประชาชนในพื้นที่จังหวัด ร้อยเอ็ดเพิ่มมากขึ้น	กองป้องกัน และบรรเทา สาธารณภัย

ยุทธศาสตร์จังหวัดร้อยเอ็ดที่ 5 รักษาความมั่นคงภายใน และการบริหารจัดการภาครัฐ

- ยุทธศาสตร์การพัฒนาขององค์กรปกครองส่วนท้องถิ่นในเขตจังหวัดร้อยเอ็ดที่ 1 พัฒนาโครงสร้างพื้นฐาน

5. ยุทธศาสตร์การพัฒนาด้านการศึกษา ศาสนา และวัฒนธรรม

5.1 แผนงานเคหะและชุมชน

แบบ ผ.02

ที่	โครงการ/ กิจกรรม	วัตถุประสงค์	เป้าหมาย (ผลผลิตของ โครงการ)	งบประมาณและที่ผ่านมา					ตัวชี้วัด (KPI)	ผลที่คาดว่าจะได้รับ	หน่วยงาน รับผิดชอบ
				2561 (บาท)	2562 (บาท)	2563 (บาท)	2564 (บาท)	2565 (บาท)			
1	ติดตั้งระบบผลิตไฟฟ้าพลังงานแสงอาทิตย์สำหรับโรงเรียนในสังกัดองค์การบริหารส่วนจังหวัดร้อยเอ็ด	- เพื่อให้มีการขับเคลื่อนกับกรอบแนวคิดแผนการศึกษาแห่งชาติ พ.ศ. 2560 - 2579 ในยุทธศาสตร์ที่ 4 การสร้างโอกาส สร้างความเสมอภาค และความเท่าเทียมทางการศึกษา - เพื่อติดตั้งระบบผลิตกระแสไฟฟ้าจากพลังงานแสงอาทิตย์สำหรับใช้อุปกรณ์ไฟฟ้าสำหรับการจัดการเรียนการสอนทางไกลผ่านดาวเทียมของโรงเรียนเครือข่าย - เพื่อเป็นแหล่งเรียนรู้การใช้พลังงานทดแทนโดยการผลิตไฟฟ้าจากพลังงานแสงอาทิตย์	โรงเรียนในสังกัดองค์การบริหารส่วนจังหวัดร้อยเอ็ด จำนวน 4 แห่ง	-	-	-	19,200,000	19,200,000	ติดตั้งระบบผลิตพลังงานแสงอาทิตย์โรงเรียนในสังกัดองค์การบริหารส่วนจังหวัดร้อยเอ็ดได้ครบทุกแห่ง	- ลดค่าใช้จ่ายด้านพลังงานของโรงเรียน - โรงเรียนสามารถพึ่งตนเองได้จากการมีแหล่งพลังงานที่ผลิตขึ้นใช้เองได้ในพื้นที่ ทำให้ช่วยลดความเสียหายของอุปกรณ์ไฟฟ้าที่ได้รับผลจากไฟฟ้า ตก - ดับของโรงเรียนทำให้มีอายุการใช้งานที่ยาวนานขึ้น	กองสวัสดิการสังคม

ยุทธศาสตร์จังหวัดร้อยเอ็ดที่ 3 พัฒนาและเสริมสร้างศักยภาพคน และสังคมให้เข้มแข็ง

- ยุทธศาสตร์การพัฒนาขององค์กรปกครองส่วนท้องถิ่นในเขตจังหวัดร้อยเอ็ดที่ 2 สร้างความเข้มแข็งของครอบครัว ชุมชน และสังคม

5. ยุทธศาสตร์การพัฒนาทางการศึกษา ศาสนาและวัฒนธรรม

5.1 แผนงานการศึกษา

แบบ ผ.02

ที่	โครงการ/ กิจกรรม	วัตถุประสงค์	เป้าหมาย (ผลผลิตของโครงการ)	งบประมาณและที่ผ่านมา					ตัวชี้วัด (KPI)	ผลที่คาดว่าจะได้รับ	หน่วยงาน รับผิดชอบ
				2561 (บาท)	2562 (บาท)	2563 (บาท)	2564 (บาท)	2565 (บาท)			
1	ส่งเสริม ศักยภาพการ จัดการศึกษา ของโรงเรียน ในสังกัด องค์การ บริหารส่วน จังหวัด ร้อยเอ็ด	เพื่อส่งเสริม ศักยภาพการจัด การศึกษาของ โรงเรียนในสังกัด องค์การบริหาร ส่วนจังหวัด ร้อยเอ็ด	- จัดตั้งศูนย์เพื่อนใจ TO Be Number One โรงเรียนทุ่งกุลา ประชานุสรณ์	-	-	-	-	50,000	- จำนวนของศูนย์ที่ ดำเนินการ	โรงเรียนในสังกัด องค์การบริหารส่วน จังหวัดร้อยเอ็ดได้รับ การส่งเสริมศักยภาพ การจัดการศึกษาได้ อย่างมีคุณภาพและ ได้มาตรฐาน	โรงเรียน ทุ่งกุลา ประชานุสรณ์

ยุทธศาสตร์จังหวัดร้อยเอ็ดที่ 3 พัฒนาและเสริมสร้างศักยภาพคน และสังคมให้เข้มแข็ง

- ยุทธศาสตร์การพัฒนาขององค์กรปกครองส่วนท้องถิ่นในเขตจังหวัดร้อยเอ็ดที่ 2 สร้างความเข้มแข็งของครอบครัว ชุมชน และสังคม

5. ยุทธศาสตร์การพัฒนาทางการศึกษา ศาสนาและวัฒนธรรม

5.1 แผนงานการศึกษา

แบบ ผ.02

ที่	โครงการ/ กิจกรรม	วัตถุประสงค์	เป้าหมาย (ผลผลิตของโครงการ)	งบประมาณและที่ผ่านมา					ตัวชี้วัด (KPI)	ผลที่คาดว่าจะ ได้รับ	หน่วยงาน รับผิดชอบ
				2561 (บาท)	2562 (บาท)	2563 (บาท)	2564 (บาท)	2565 (บาท)			
2	ส่งเสริม ศักยภาพ การจัด การศึกษา ของโรงเรียน ในสังกัด องค์การ บริหารส่วน จังหวัด ร้อยเอ็ด	เพื่อส่งเสริม ศักยภาพการ จัดการศึกษา ของโรงเรียน ในสังกัด องค์การ บริหารส่วน จังหวัด ร้อยเอ็ด	- ค่าวัสดุกีฬา อุปกรณ์สำหรับการ ฝึกซ้อม ฝึกทักษะในด้านกีฬา  - ค่าอาหารเสริม (นม)  - ค่าจ้างเหมาประกอบอาหารนักเรียน  - ค่าชุดแต่งกายนักเรียน  - ค่าใช้จ่ายในการส่งนักเรียนเข้าร่วม การแข่งขัน  - ค่าจ้างเหมาทำความสะอาด	-	-	-	-	400,000	- จำนวนของผู้ที่ ได้รับประโยชน์ (ราย)	โรงเรียนในสังกัด องค์การบริหาร ส่วนจังหวัด ร้อยเอ็ดได้รับ การส่งเสริม ศักยภาพการจัด การศึกษาได้ อย่างมีคุณภาพ และได้มาตรฐาน	โรงเรียนกีฬา องค์การ บริหารส่วน จังหวัด ร้อยเอ็ด  ”  ”  ”
				-	-	-	-	1,437,150	- จำนวนของผู้ที่ ได้รับประโยชน์ (ราย)		
				-	-	-	-	6,435,000	- จำนวนของผู้ที่ ได้รับประโยชน์ (ราย)		
				-	-	-	-	450,000	- จำนวนของผู้ที่ ได้รับประโยชน์ (ราย)		
				-	-	-	-	1,400,000	- จำนวนของผู้ที่ ได้รับประโยชน์ (ราย)		
				-	-	-	-	160,000	- จำนวนของผู้ที่ ได้รับประโยชน์ (ราย)		

ยุทธศาสตร์จังหวัดร้อยเอ็ดที่ 3 พัฒนาและเสริมสร้างศักยภาพคน และสังคมให้เข้มแข็ง

- ยุทธศาสตร์การพัฒนาขององค์กรปกครองส่วนท้องถิ่นในเขตจังหวัดร้อยเอ็ดที่ 2 สร้างความเข้มแข็งของครอบครัว ชุมชน และสังคม

5. ยุทธศาสตร์การพัฒนาด้านการศึกษา ศาสนาและวัฒนธรรม

5.1 แผนงานการศึกษา

แบบ ผ.02

ที่	โครงการ/ กิจกรรม	วัตถุประสงค์	เป้าหมาย (ผลผลิตของโครงการ)	งบประมาณและที่ผ่านมา					ตัวชี้วัด (KPI)	ผลที่คาดว่าจะได้รับ	หน่วยงาน รับผิดชอบ
				2561 (บาท)	2562 (บาท)	2563 (บาท)	2564 (บาท)	2565 (บาท)			
3	การมอบ ทุนการศึกษา สำหรับ นักศึกษาและ การให้ความ ช่วยเหลือ นักเรียน	- เพื่อส่งเสริมให้นักเรียน นักศึกษาที่ยากจนและ ด้อยโอกาสได้รับโอกาส ทางการศึกษา - เพื่อเสริมสร้างความ เข้าใจเกี่ยวกับการให้ทุน และการให้ความ ช่วยเหลือแก่ผู้ที่มีส่วน เกี่ยวข้อง	- ผู้เข้าร่วมงาน ประกอบด้วย นักเรียน นักศึกษา ผู้รับมอบทุน และรับความช่วยเหลือ คณะครู ผู้ปกครอง คณะผู้บริหาร เจ้าหน้าที่ องค์การบริหารส่วน จังหวัดร้อยเอ็ด 1,000 คน - ผู้ปกครอง นักเรียน และแขกที่เข้าร่วมงาน พึงพอใจในการจัดพิธี มอบทุนการศึกษา สำหรับนักศึกษาและ การให้ความช่วยเหลือ นักเรียนขององค์การ บริหารส่วนจังหวัด ร้อยเอ็ด	-	-	-	-	70,000	ร้อยละ 80 ของผู้เข้าร่วม โครงการพึง พอใจในการ จัดทำพิธีมอบ ทุนการศึกษา สำหรับนักศึกษา และการให้ความ ช่วยเหลือ นักเรียน	- นักเรียน นักศึกษา ซึ่งเป็นผู้ยากจนหรือ ผู้ด้อยโอกาสได้รับความ ช่วยเหลือค่าใช้จ่ายที่จำเป็น ในการศึกษา - ผู้ปกครองนักเรียน นักศึกษาในจังหวัดร้อยเอ็ดที่ ขาดแคลนทุนทรัพย์ได้รับ ความช่วยเหลือ - นักเรียน นักศึกษาใน จังหวัดร้อยเอ็ดได้รับ โอกาสทางการศึกษาที่สูงขึ้น - นักเรียน นักศึกษาได้รับ การส่งเสริมให้มีความรู้ ความสามารถไปใช้ในการ พัฒนาคุณภาพชีวิตให้ดีขึ้น สามารถเข้าถึงปัจจัยพื้นฐาน ในการดำรงชีวิตได้	กอง การศึกษา ศาสนาและ วัฒนธรรม



## ยุทธศาสตร์จังหวัดร้อยเอ็ดที่ 3 พัฒนาและเสริมสร้างศักยภาพคน และสังคมให้เข้มแข็ง

- ยุทธศาสตร์การพัฒนาขององค์กรปกครองส่วนท้องถิ่นในเขตจังหวัดร้อยเอ็ดที่ 2 สร้างความเข้มแข็งของครอบครัว ชุมชน และสังคม

## 5. ยุทธศาสตร์การพัฒนาทางการศึกษา ศาสนาและวัฒนธรรม

## 5.1 แผนงานการศึกษา

แบบ ผ.02

ที่	โครงการ/ กิจกรรม	วัตถุประสงค์	เป้าหมาย (ผลผลิต ของโครงการ)	งบประมาณและที่ผ่านมา					ตัวชี้วัด (KPI)	ผลที่คาดว่าจะได้รับ	หน่วยงาน รับผิดชอบ
				2561 (บาท)	2562 (บาท)	2563 (บาท)	2564 (บาท)	2565 (บาท)			
4	ทุนการศึกษา สำหรับ นักศึกษา และการให้ ความช่วยเหลือ นักเรียน	<ul style="list-style-type: none"> <li>- เพื่อให้ความช่วยเหลือ ค่าใช้จ่ายที่จำเป็นในการศึกษา แก่นักเรียนนักศึกษา ซึ่งเป็น ผู้ยากจนหรือผู้ด้อยโอกาสใน จังหวัดร้อยเอ็ด</li> <li>- เพื่อเป็นการช่วยเหลือ ผู้ปกครองนักเรียน นักศึกษาในจังหวัดร้อยเอ็ด ที่ขาดแคลนทุนทรัพย์</li> <li>- เพื่อเป็นการส่งเสริมให้ นักเรียน นักศึกษาในจังหวัด ร้อยเอ็ดได้รับโอกาสทาง การศึกษาที่สูงขึ้น</li> <li>- เพื่อเป็นการส่งเสริมและ พัฒนานักเรียนนักศึกษาให้มี ความรู้ความสามารถนำไปใช้ ในการพัฒนาคุณภาพชีวิต และยกระดับคุณภาพชีวิต ประชาชนในพื้นที่จังหวัด ร้อยเอ็ดให้ดีขึ้น</li> </ul>	<ul style="list-style-type: none"> <li>- ด้านปริมาณ นักเรียน นักศึกษา ได้รับทุนการศึกษา และการให้ความ ช่วยเหลือ</li> <li>- ด้านคุณภาพ นักเรียน นักศึกษา ซึ่งเป็นผู้ยากจน หรือผู้ด้อยโอกาส มีการศึกษาที่สูงขึ้น สามารถนำไปใช้ใน การพัฒนาคุณภาพ ชีวิตให้ดีขึ้น</li> </ul>	-	-	-	-	5,000,000	ร้อยละ 80 ของผู้เข้าร่วม โครงการได้รับ ทุนการศึกษา สำหรับ นักศึกษาและ การให้ความ ช่วยเหลือ นักเรียน	<ul style="list-style-type: none"> <li>- นักเรียน นักศึกษา ซึ่งเป็น ผู้ยากจนหรือด้อยโอกาส ได้รับความช่วยเหลือ ค่าใช้จ่ายที่จำเป็นใน การศึกษา</li> <li>- ผู้ปกครองนักเรียน นักศึกษาในจังหวัดร้อยเอ็ด ที่ขาดแคลนทุนทรัพย์ได้รับ ความช่วยเหลือ</li> <li>- นักเรียน นักศึกษาใน จังหวัดร้อยเอ็ดได้รับโอกาส ทางการศึกษาที่สูงขึ้น</li> <li>- นักเรียน นักศึกษาได้รับ การส่งเสริมพัฒนาให้มี ความรู้ความสามารถ นำไปใช้ในการพัฒนา คุณภาพชีวิตให้ดีขึ้น สามารถเข้าถึงปัจจัยพื้นฐาน ในการดำรงชีวิตได้</li> </ul>	กอง การศึกษา ศาสนาและ วัฒนธรรม

ยุทธศาสตร์จังหวัดร้อยเอ็ดที่ 3 พัฒนาและเสริมสร้างศักยภาพคน และสังคมให้เข้มแข็ง

- ยุทธศาสตร์การพัฒนาขององค์กรปกครองส่วนท้องถิ่นในเขตจังหวัดร้อยเอ็ดที่ 2 สร้างความเข้มแข็งของครอบครัว ชุมชน และสังคม

5. ยุทธศาสตร์การพัฒนาทางการศึกษา ศาสนาและวัฒนธรรม

5.1 แผนงานการศึกษา

แบบ ผ.02

ที่	โครงการ/ กิจกรรม	วัตถุประสงค์	เป้าหมาย (ผลผลิตของโครงการ)	งบประมาณและที่ผ่านมา					ตัวชี้วัด (KPI)	ผลที่คาดว่าจะได้รับ	หน่วยงาน รับผิดชอบ
				2561 (บาท)	2562 (บาท)	2563 (บาท)	2564 (บาท)	2565 (บาท)			
5	พัฒนาผลสัมฤทธิ์ ทางวิชาการของ ผู้เรียนจังหวัด ร้อยเอ็ด	เพื่อเพิ่มผลสัมฤทธิ์ ของผู้เรียนในจังหวัด ร้อยเอ็ด	จ้างครูหรือวิทยากร เพื่อจัดการเรียนการ สอนในโรงเรียนในสังกัด สพฐ.จังหวัดร้อยเอ็ด	-	-	-	-	2,160,000	- ผู้มีส่วนเกี่ยวข้อง มีความพึงพอใจ - ร้อยละ 50 ของ นักเรียน กลุ่มเป้าหมายมี ผลสัมฤทธิ์ใน รายวิชาที่ได้รับ จัดสรรครูสูงขึ้น	ระดับผลสัมฤทธิ์โดยรวม ของจังหวัดร้อยเอ็ดอยู่ใน เกณฑ์ที่สูงขึ้นเมื่อ เทียบกับผลสัมฤทธิ์ใน ระดับชาติ	กอง การศึกษา ศาสนาและ วัฒนธรรม

ยุทธศาสตร์จังหวัดร้อยเอ็ดที่ 3 พัฒนาและเสริมสร้างศักยภาพคน และสังคมให้เข้มแข็ง

- ยุทธศาสตร์การพัฒนาขององค์กรปกครองส่วนท้องถิ่นในเขตจังหวัดร้อยเอ็ดที่ 2 สร้างความเข้มแข็งของครอบครัว ชุมชน และสังคม

5. ยุทธศาสตร์การพัฒนาทางการศึกษา ศาสนาและวัฒนธรรม

แบบ ผ.02

5.1 แผนงานการศึกษา

ที่	โครงการ/ กิจกรรม	วัตถุประสงค์	เป้าหมาย (ผลผลิตของ โครงการ)	งบประมาณและที่ผ่านมา					ตัวชี้วัด (KPI)	ผลที่คาดว่าจะได้รับ	หน่วยงาน รับผิดชอบ
				2561 (บาท)	2562 (บาท)	2563 (บาท)	2564 (บาท)	2565 (บาท)			
6	ส่งเสริม กิจกรรม พัฒนา ผู้เรียนและ นันทนาการ	- เพื่อส่งเสริมให้ผู้เรียนได้รับ พัฒนาความรู้ความสามารถ ของตนเองตามศักยภาพได้ เรียนรู้ประสบการณ์การ ทำงานร่วมกันเป็นกลุ่มได้ รู้จักการเสียสละ และเป็น ผู้บำเพ็ญประโยชน์ต่อสังคม - เพื่อส่งเสริมสนับสนุนการ จัดกิจกรรมพัฒนาผู้เรียน ของนักเรียน ครูและ บุคลากรทางการศึกษา โรงเรียนในสังกัดองค์การบริหาร ส่วนจังหวัดร้อยเอ็ด ให้เป็นพลเมืองที่ดีมีความ รับผิดชอบต่อสังคมเคารพใน สถาบันชาติ ศาสนา พระมหากษัตริย์ และ ระบอบประชาธิปไตย ตลอดจนสร้างสังคมให้เกิด ความปรองดองสมานฉันท์ เพื่อความสงบสุขและความ มั่นคงของประเทศชาติ	เชิงปริมาณ - กิจกรรมพัฒนา ผู้เรียนและ นันทนาการโรงเรียน ในสังกัดองค์การบริหาร ส่วนจังหวัด ร้อยเอ็ด เชิงคุณภาพ - นักเรียน ครูและ บุคลากรทางการ ศึกษาโรงเรียนใน สังกัดองค์การบริหาร ส่วนจังหวัดร้อยเอ็ด ได้รับการพัฒนา ความรู้ความสามารถ ของตนเองตาม ศักยภาพได้เรียนรู้ ประสบการณ์การ ทำงานร่วมกันเป็น กลุ่ม ได้รู้จักการ เสียสละและเป็นผู้ บำเพ็ญประโยชน์ต่อ	-	-	-	-	50,000	จำนวนกิจกรรม ส่งเสริมกิจกรรม พัฒนาผู้เรียน และนันทนาการ ดำเนินการ 1-2 กิจกรรม	- นักเรียนโรงเรียนในสังกัด องค์การบริหารส่วนจังหวัด ร้อยเอ็ดได้รับการพัฒนา ความรู้ความสามารถของ ตนเองตามศักยภาพได้ เรียนรู้ประสบการณ์การ ทำงานร่วมกันเป็นกลุ่มได้ รู้จักความสามัคคีรู้จักการ เสียสละ และเป็นผู้บำเพ็ญ ประโยชน์ต่อสังคม - นักเรียน ครูและบุคลากร ทางการศึกษาโรงเรียนใน สังกัดองค์การบริหารส่วน จังหวัดร้อยเอ็ดได้รับการ ส่งเสริมสนับสนุนมีสุขภาพ กายและจิตที่ดี รู้จักใช้เวลา ว่างให้เกิดประโยชน์ สร้าง ความรัก ความสามัคคีใน ชุมชนและสังคม และ ส่งเสริมความเป็นพลเมืองที่ ดีมีความรับผิดชอบต่อสังคม เคารพในสถาบันชาติ	กอง การศึกษา ศาสนาและ วัฒนธรรม

ยุทธศาสตร์จังหวัดร้อยเอ็ดที่ 3 พัฒนาและเสริมสร้างศักยภาพคน และสังคมให้เข้มแข็ง

- ยุทธศาสตร์การพัฒนาขององค์กรปกครองส่วนท้องถิ่นในเขตจังหวัดร้อยเอ็ดที่ 2 สร้างความเข้มแข็งของครอบครัว ชุมชน และสังคม

5. ยุทธศาสตร์การพัฒนาด้านการศึกษา ศาสนาและวัฒนธรรม

5.1 แผนงานการศึกษา

แบบ ผ.02

ที่	โครงการ/ กิจกรรม	วัตถุประสงค์	เป้าหมาย (ผลผลิตของ โครงการ)	งบประมาณและที่ผ่านมา					ตัวชี้วัด (KPI)	ผลที่คาดว่าจะได้รับ	หน่วยงาน รับผิดชอบ
				2561 (บาท)	2562 (บาท)	2563 (บาท)	2564 (บาท)	2565 (บาท)			
6	ส่งเสริม กิจกรรม พัฒนา ผู้เรียนและ นันทนาการ (ต่อ)	- เพื่อส่งเสริม สนับสนุนการจัดกิจกรรมนันทนาการของนักเรียน ครู และบุคลากรทางการศึกษาโรงเรียนในสังกัดองค์การบริหารส่วนจังหวัดร้อยเอ็ดให้มีสุขภาพกายและจิตที่ดี	สังคมมีสุขภาพกายและจิตที่ดี รู้จักใช้เวลาว่างให้เกิดประโยชน์ สร้างความรักความสามัคคีให้เกิดขึ้นในชุมชนและสังคม และส่งเสริมความเป็นพลเมืองที่ดี มีความรับผิดชอบต่อสังคม มีความเคารพในสถาบันชาติ ศาสนาและพระมหากษัตริย์ และระบอบประชาธิปไตย	-	-	-	-	-	ศาสนาและพระมหากษัตริย์และระบอบประชาธิปไตยตลอดจนช่วยสร้างสรรค์สังคมให้เกิดความสามัคคีปรองดอง สมานฉันท์ เพื่อความสงบสุขและความมั่นคงของประเทศชาติ - โรงเรียนในสังกัดองค์การบริหารส่วนจังหวัดร้อยเอ็ด. ได้รับการพัฒนาการจัดกิจกรรมพัฒนาผู้เรียนและนันทนาการอย่างทั่วถึง	กอง การศึกษา ศาสนาและ วัฒนธรรม	

## ยุทธศาสตร์จังหวัดร้อยเอ็ดที่ 3 พัฒนาและเสริมสร้างศักยภาพคน และสังคมให้เข้มแข็ง

- ยุทธศาสตร์การพัฒนาขององค์กรปกครองส่วนท้องถิ่นในเขตจังหวัดร้อยเอ็ดที่ 2 สร้างความเข้มแข็งของครอบครัว ชุมชน และสังคม

## 5. ยุทธศาสตร์การพัฒนาทางการศึกษา ศาสนาและวัฒนธรรม

## 5.1 แผนงานการศึกษา

แบบ ผ.02

ที่	โครงการ/ กิจกรรม	วัตถุประสงค์	เป้าหมาย (ผลผลิต ของโครงการ)	งบประมาณและที่ผ่านมา					ตัวชี้วัด (KPI)	ผลที่คาดว่าจะได้รับ	หน่วยงาน รับผิดชอบ
				2561 (บาท)	2562 (บาท)	2563 (บาท)	2564 (บาท)	2565 (บาท)			
7	ประชุมเชิงปฏิบัติการเพื่อ การประสาน แผนพัฒนา การศึกษาของ องค์กรปกครอง ส่วนท้องถิ่นใน เขตพื้นที่จังหวัด ร้อยเอ็ด	1. เพื่อทบทวน หรือ เปลี่ยนแปลงยุทธศาสตร์ การพัฒนาและกรอบการ ประสานโครงการของ องค์กรปกครองส่วนท้องถิ่น ในเขตจังหวัดร้อยเอ็ด 2. เพื่อพิจารณาจัดทำและ ประสานแผนพัฒนาท้องถิ่น การศึกษาขององค์กร ปกครองส่วนท้องถิ่นในเขต พื้นที่จังหวัดร้อยเอ็ด 3. เพื่อให้ความรู้การพัฒนา ท้องถิ่นตามอำนาจหน้าที่ ของ องค์การบริหารส่วน จังหวัดด้านการจัดการศึกษา ตาม พ.ร.บ. อบจ. พ.ศ. 2540 และที่แก้ไขเพิ่มเติม	บุคลากรด้าน การศึกษาองค์กร ปกครองส่วนท้องถิ่น ในเขตพื้นที่จังหวัด ร้อยเอ็ด บุคลากร องค์การบริหารส่วน จังหวัดร้อยเอ็ด และ ภาคีการพัฒนา	-	-	-	-	100,000	บุคลากร กลุ่มเป้าหมายมี ความรู้เพิ่มขึ้น (ร้อยละ 80)	- อบจ.ร.อ. มี ยุทธศาสตร์การพัฒนา และกรอบการ ประสานโครงการของ องค์กรปกครองส่วน ท้องถิ่นในเขตจังหวัด ร้อยเอ็ดที่เป็นปัจจุบัน - อบจ.ร.อ มี แผนพัฒนาการศึกษา ที่เป็นปัจจุบัน - เกิดการมีส่วนร่วม ของประชาชนในการ พัฒนาท้องถิ่นของทุก ภาคส่วนแบบประชา รัฐภายในเขตจังหวัด ร้อยเอ็ด - กลุ่มเป้าหมายมี ความรู้การพัฒนา ท้องถิ่นเพิ่ม มากขึ้น	กอง การศึกษา ศาสนาและ วัฒนธรรม

ยุทธศาสตร์จังหวัดร้อยเอ็ดที่ 3 พัฒนาและเสริมสร้างศักยภาพคน และสังคมให้เข้มแข็ง

- ยุทธศาสตร์การพัฒนาขององค์กรปกครองส่วนท้องถิ่นในเขตจังหวัดร้อยเอ็ดที่ 2 สร้างความเข้มแข็งของครอบครัว ชุมชน และสังคม

5. ยุทธศาสตร์การพัฒนาด้านการศึกษา ศาสนาและวัฒนธรรม

5.1 แผนงานการศึกษา

แบบ ผ.02

ที่	โครงการ/ กิจกรรม	วัตถุประสงค์	เป้าหมาย (ผลผลิตของโครงการ)	งบประมาณและที่ผ่านมา					ตัวชี้วัด (KPI)	ผลที่คาดว่าจะได้รับ	หน่วยงาน รับผิดชอบ
				2561 (บาท)	2562 (บาท)	2563 (บาท)	2564 (บาท)	2565 (บาท)			
8	พัฒนาทักษะทาง ภาษาต่างประเทศ ของผู้เรียนสังกัด อบจ.ร้อยเอ็ด	เพื่อพัฒนาทักษะทาง ภาษาต่างประเทศของ ผู้เรียนสังกัด อบจ.ร้อยเอ็ด	<b>ด้านปริมาณ</b> จ้างครูชาวต่างชาติเพื่อสอน ภาษาต่างประเทศใน โรงเรียนสังกัด อบจ.ร้อยเอ็ด จำนวน 4 คน <b>ด้านคุณภาพ</b> ผู้เรียนสังกัด อบจ.ร้อยเอ็ดมี ทักษะทางภาษาต่างประเทศ ที่ดีขึ้น	-	-	-	-	1,233,120	ร้อยละ 50 ของผู้เรียน กลุ่มเป้าหมาย มีทักษะ ทางภาษาต่าง ประเทศที่ดีขึ้น	ผู้เรียนสังกัด อบจ. ร้อยเอ็ด สามารถใช้ ภาษาต่างประเทศใน การสื่อสารได้	กอง การศึกษา ศาสนาและ วัฒนธรรม

ยุทธศาสตร์จังหวัดร้อยเอ็ดที่ 3 พัฒนาและเสริมสร้างศักยภาพคน และสังคมให้เข้มแข็ง

- ยุทธศาสตร์การพัฒนาขององค์กรปกครองส่วนท้องถิ่นในเขตจังหวัดร้อยเอ็ดที่ 2 สร้างความเข้มแข็งของครอบครัว ชุมชน และสังคม

5. ยุทธศาสตร์การพัฒนาด้านการศึกษา ศาสนาและวัฒนธรรม

5.3 แผนงานการศึกษา วัฒนธรรมและนันทนาการ

แบบ ผ.02

ที่	โครงการ/ กิจกรรม	วัตถุประสงค์	เป้าหมาย (ผลผลิตของโครงการ)	งบประมาณและที่ผ่านมา					ตัวชี้วัด (KPI)	ผลที่คาดว่าจะได้รับ	หน่วยงาน รับผิดชอบ
				2561 (บาท)	2562 (บาท)	2563 (บาท)	2564 (บาท)	2565 (บาท)			
1	ประกวด วงดนตรี และขับร้อง เพลงลูกทุ่ง	<ul style="list-style-type: none"> <li>- เพื่อส่งเสริมสนับสนุนให้เยาวชน และประชาชนในท้องถิ่นเกิดความรักและชื่นชอบดนตรีและการขับร้องเพลงลูกทุ่ง</li> <li>- เพื่อส่งเสริมสนับสนุนให้เยาวชน และประชาชนในท้องถิ่นได้แสดงออกถึงความสามารถด้านดนตรีและการขับร้องเพลงลูกทุ่ง</li> <li>- เพื่อส่งเสริมสนับสนุนให้เยาวชน และประชาชนในท้องถิ่นได้แลกเปลี่ยนเรียนรู้ และมีมนุษยสัมพันธ์ที่ดี ใช้เวลาว่างให้เกิดประโยชน์ ห่างไกลยาเสพติด และสร้างประสบการณ์การแข่งขันด้านดนตรีและการขับร้องเพลงลูกทุ่ง</li> <li>- เพื่อส่งเสริมสนับสนุนให้เยาวชน และประชาชนในท้องถิ่นได้พัฒนาทักษะด้านดนตรีและทักษะการขับร้องเพลง เพื่อนำไปประกอบอาชีพอนาคตได้</li> </ul>	<p><b>เชิงปริมาณ</b></p> <ul style="list-style-type: none"> <li>- เด็ก เยาวชนและประชาชนในท้องถิ่นเข้าร่วมกิจกรรม จำนวน 1,000 คน</li> </ul> <p><b>เชิงคุณภาพ</b></p> <ul style="list-style-type: none"> <li>- ปลูกฝังให้เยาวชนและประชาชนมีพฤติกรรมที่ดีขึ้นได้ใช้ความรู้ความสามารถได้รับประสบการณ์ตรงนำความรู้ที่ได้รับไปใช้ประโยชน์ และสามารถดำรงตนอยู่ในสังคมได้อย่างมีความสุข</li> </ul>	-	-	-	-	263,000	ร้อยละ 80 ของเด็ก เยาวชนในท้องถิ่นที่ร่วมโครงการต่อจำนวนเยาวชนเข้าร่วมกิจกรรมตามเป้าหมาย	<ul style="list-style-type: none"> <li>- เยาวชน และประชาชนในท้องถิ่นที่เข้าร่วมโครงการได้แสดงออกถึงความสามารถทางด้านดนตรีและการขับร้องเพลงลูกทุ่ง พัฒนาทักษะความรู้ ประสบการณ์ และส่งเสริมสนับสนุนวงดนตรีและนักร้องให้มีมาตรฐานที่สูงขึ้น</li> <li>- เยาวชน และประชาชนในท้องถิ่นได้กล้าคิด กล้าแสดงออกในสิ่งที่ดีงามใช้เวลาว่างให้เกิดประโยชน์ ห่างไกลยาเสพติด เกิดความรักสามัคคีได้แลกเปลี่ยนเรียนรู้ และมีมนุษยสัมพันธ์ที่ดีต่อกัน</li> </ul>	กองการศึกษา ศาสนาและวัฒนธรรม

ยุทธศาสตร์จังหวัดร้อยเอ็ดที่ 3 พัฒนาและเสริมสร้างศักยภาพคน และสังคมให้เข้มแข็ง

- ยุทธศาสตร์การพัฒนาขององค์กรปกครองส่วนท้องถิ่นในเขตจังหวัดร้อยเอ็ดที่ 2 สร้างความเข้มแข็งของครอบครัว ชุมชน และสังคม

5. ยุทธศาสตร์การพัฒนาทางการศึกษา ศาสนาและวัฒนธรรม

5.3 แผนงานการศึกษา วัฒนธรรมและนันทนาการ

แบบ ผ.02

ที่	โครงการ/ กิจกรรม	วัตถุประสงค์	เป้าหมาย (ผลผลิตของโครงการ)	งบประมาณและที่ผ่านมา					ตัวชี้วัด (KPI)	ผลที่คาดว่าจะได้รับ	หน่วยงาน รับผิดชอบ
				2561 (บาท)	2562 (บาท)	2563 (บาท)	2564 (บาท)	2565 (บาท)			
2	ส่งเสริม ประเพณี บุญผะเหวด จังหวัด ร้อยเอ็ด	- เพื่อส่งเสริมให้ประชาชนและ ทุกภาคส่วนในท้องถิ่นได้ร่วมกัน ส่งเสริมอนุรักษ์และสืบสาน ประเพณีบุญผะเหวด ซึ่งเป็นงาน ประจำปีที่สำคัญของจังหวัด ร้อยเอ็ดให้คงอยู่คู่จังหวัด ร้อยเอ็ดสืบไป - เพื่อประชาสัมพันธ์และ เผยแพร่ข้อมูลตำนานประเพณี บุญผะเหวดและข้อมูลจำนวน ประเพณีบุญผะเหวดและข้อมูล ที่สำคัญของจังหวัดร้อยเอ็ดให้ ประชาชนได้รับรู้อย่างกว้างขวาง - เพื่อส่งเสริมความร่วมมือความ สามัคคีและเสริมสร้างความ เข้มแข็งของท้องถิ่น	<u><b>เชิงปริมาณ</b></u> - จัดทำสูจิบัตร และ หนังสือที่ระลึกการจัดงาน ประเพณีบุญผะเหวด จังหวัดร้อยเอ็ด จำนวน 1,500 ชุด <u><b>เชิงคุณภาพ</b></u> - องค์การบริหารส่วน จังหวัดร้อยเอ็ดและ ประชาชนจังหวัดร้อยเอ็ด ได้ร่วมกันส่งเสริมอนุรักษ์ และสืบสานงานประเพณี บุญผะเหวดจังหวัด ร้อยเอ็ดให้คงอยู่คู่จังหวัด ร้อยเอ็ด ก่อให้เกิดความ รักความสามัคคีเป็น อันหนึ่งอันเดียวกัน เสริมสร้างความเข้มแข็ง ของท้องถิ่น	-	-	-	-	300,000	จำนวนชุดของสูจิ บัตรและหนังสือที่ ระลึกการจัดงาน บุญผะเหวด จังหวัดร้อยเอ็ดมี เนื้อหาถูกต้อง สมบูรณ์ครบถ้วน สวยงามน่าอ่าน	ประชาชนและทุกภาค ส่วนในท้องถิ่นได้รับ การส่งเสริม อนุรักษ์ และสืบสานประเพณี บุญผะเหวดร้อยเอ็ด เกิดความร่วมมือ เกิดความสามัคคี และเสริมสร้างความ เข้มแข็งของท้องถิ่น	กอง การศึกษา ศาสนาและ วัฒนธรรม



ยุทธศาสตร์จังหวัดร้อยเอ็ดที่ 3 พัฒนาและเสริมสร้างศักยภาพคน และสังคมให้เข้มแข็ง

- ยุทธศาสตร์การพัฒนาขององค์กรปกครองส่วนท้องถิ่นในเขตจังหวัดร้อยเอ็ดที่ 2 สร้างความเข้มแข็งของครอบครัว ชุมชน และสังคม

5. ยุทธศาสตร์การพัฒนาทางการศึกษา ศาสนาและวัฒนธรรม

5.3 แผนงานการศึกษา วัฒนธรรมและนันทนาการ

แบบ ผ.02

ที่	โครงการ/ กิจกรรม	วัตถุประสงค์	เป้าหมาย (ผลผลิตของโครงการ)	งบประมาณและที่ผ่านมา					ตัวชี้วัด (KPI)	ผลที่คาดว่าจะได้รับ	หน่วยงาน รับผิดชอบ
				2561 (บาท)	2562 (บาท)	2563 (บาท)	2564 (บาท)	2565 (บาท)			
3	ส่งเสริม ทำนุบำรุง ด้านศาสนา	- เพื่อส่งเสริมให้คณะ ผู้บริหาร และบุคลากรของ องค์การบริหารส่วนจังหวัด ร้อยเอ็ดร่วมกิจกรรมทำนุ บำรุงพระพุทธศาสนา - เพื่อปลูกฝังจิตสำนึกด้าน คุณธรรม จริยธรรม ให้คณะ ผู้บริหารและบุคลากรของ องค์การบริหารส่วนจังหวัด ร้อยเอ็ด และนำหลักธรรม คำสอนตามหลัก พระพุทธศาสนาไปปรับใช้ใน การดำเนินชีวิตได้อย่าง เหมาะสม - เพื่อส่งเสริม สืบทอด กิจกรรมการทำนุบำรุง พระพุทธศาสนาให้ยั่งยืน และคงอยู่สืบไป	<b>เชิงปริมาณ</b> - กิจกรรมทำนุบำรุง พระพุทธศาสนา เช่น กิจกรรมทำบุญตักบาตร กิจกรรมถวายภัตตาหาร กิจกรรมฟังธรรมเทศนา กิจกรรมพัฒนา สภาพแวดล้อม วัดและศาสน สถาน กิจกรรมวันสำคัญทาง พระพุทธศาสนา เป็นต้น <b>เชิงคุณภาพ</b> - คณะผู้บริหาร และ บุคลากรขององค์การบริหาร ส่วนจังหวัดร้อยเอ็ดได้รับการ ปลูก ฝังคุณธรรมจริยธรรม ตามหลักพระพุทธศาสนา สร้างความเข้มแข็งรัฐรักสามัคคี ของบุคลากรในองค์กร ประพฤติดนเป็นแบบอย่างที่ดี แก่ประชาชนสร้างวัฒนธรรม อันดีงามและร่วมทำนุบำรุง พระพุทธศาสนาให้คงอยู่ สืบไป	-	-	-	-	300,000	จำนวนครั้งใน การจัด กิจกรรม	คณะผู้บริหาร และ บุคลากรขององค์การ บริหารส่วนจังหวัด ร้อยเอ็ดร่วมทำนุบำรุง พระพุทธศาสนาและ สามารถนำหลักธรรม คำสั่งสอนของ พระพุทธศาสนา มาปรับใช้ในการ ดำเนินชีวิต สร้าง ความสามัคคีของ บุคลากรในองค์กร เกิดวัฒนธรรมอันดี งามขององค์กรเป็น แบบอย่างที่ดีแก่ ประชาชนและ ร่วมทำนุบำรุง พระพุทธศาสนาให้ ยั่งยืนคงอยู่สืบไป	กอง การศึกษา ศาสนาและ วัฒนธรรม

ยุทธศาสตร์จังหวัดร้อยเอ็ดที่ 3 พัฒนาและเสริมสร้างศักยภาพคน และสังคมให้เข้มแข็ง

- ยุทธศาสตร์การพัฒนาขององค์กรปกครองส่วนท้องถิ่นในเขตจังหวัดร้อยเอ็ดที่ 2 สร้างความเข้มแข็งของครอบครัว ชุมชน และสังคม

5. ยุทธศาสตร์การพัฒนาทางการศึกษา ศาสนาและวัฒนธรรม

5.3 แผนงานการศึกษา วัฒนธรรมและนันทนาการ

แบบ ผ.02

ที่	โครงการ/ กิจกรรม	วัตถุประสงค์	เป้าหมาย (ผลผลิตของโครงการ)	งบประมาณและที่ผ่านมา					ตัวชี้วัด (KPI)	ผลที่คาดว่าจะได้รับ	หน่วยงาน รับผิดชอบ
				2561 (บาท)	2562 (บาท)	2563 (บาท)	2564 (บาท)	2565 (บาท)			
4	อบรมให้ความรู้เกี่ยวกับพระพุทธศาสนา	<ul style="list-style-type: none"> <li>- เพื่อส่งเสริมให้เด็ก เยาวชนและประชาชนทั่วไปได้รับความรู้เกี่ยวกับพระพุทธศาสนาในด้านต่างๆ เช่น หลักธรรมคำสอน ศาสนาพิธี บทบาทหน้าที่ไวยวัจกร พิธีกรรมทางศาสนา เป็นต้น</li> <li>- เพื่อส่งเสริมให้เด็ก เยาวชนและประชาชนทั่วไปนำความรู้เกี่ยวกับพระพุทธศาสนาในด้านต่างๆ ไปใช้ในการปฏิบัติงานได้อย่างถูกต้องเหมาะสมและเกิดประโยชน์ต่อชุมชนและท้องถิ่น</li> <li>- เพื่อส่งเสริมกิจกรรมอันเป็นการทำนุบำรุงพระพุทธศาสนาให้ยั่งยืนและคงอยู่สืบไป</li> </ul>	<p><b>เชิงปริมาณ</b></p> <ul style="list-style-type: none"> <li>- กิจกรรมให้ความรู้เกี่ยวกับพระพุทธศาสนา เช่น ทำนุบำรุงพระพุทธศาสนา อาทิ หลักธรรมคำสอน ศาสนาพิธี บทบาทหน้าที่ไวยวัจกร พิธีกรรมทางศาสนา เป็นต้น</li> </ul> <p><b>เชิงปริมาณ</b></p> <ul style="list-style-type: none"> <li>- เด็ก เยาวชนและประชาชนทั่วไปได้รับความรู้เกี่ยวกับพระพุทธศาสนาและร่วมกันทำนุบำรุงพระพุทธศาสนาให้คงอยู่สืบไป</li> </ul>	-	-	-	-	300,000	จำนวนครั้งของการจัดกิจกรรม	<ul style="list-style-type: none"> <li>- เด็ก เยาวชนและประชาชนทั่วไปได้รับความรู้เกี่ยวกับพระพุทธศาสนาในด้านต่างๆ สามารถนำความรู้ที่ได้รับไปใช้ในการปฏิบัติงานได้อย่างถูกต้องเหมาะสมและเกิดประโยชน์ต่อชุมชนและท้องถิ่น</li> <li>- องค์กรบริหารส่วนจังหวัดร้อยเอ็ด ส่งเสริมสนับสนุนกิจกรรมด้านการทำนุบำรุงพระพุทธศาสนาและร่วมทำนุบำรุงพระพุทธศาสนาให้ยั่งยืนคงอยู่สืบไป</li> </ul>	กองการศึกษา ศาสนาและวัฒนธรรม

ยุทธศาสตร์จังหวัดร้อยเอ็ดที่ 3 พัฒนาและเสริมสร้างศักยภาพคน และสังคมให้เข้มแข็ง

- ยุทธศาสตร์การพัฒนาขององค์กรปกครองส่วนท้องถิ่นในเขตจังหวัดร้อยเอ็ดที่ 2 สร้างความเข้มแข็งของครอบครัว ชุมชน และสังคม

5. ยุทธศาสตร์การพัฒนาด้านการศึกษา ศาสนาและวัฒนธรรม

5.3 แผนงานการศึกษา วัฒนธรรมและนันทนาการ

แบบ ผ.02

ที่	โครงการ/กิจกรรม	วัตถุประสงค์	เป้าหมาย (ผลผลิตของโครงการ)	งบประมาณและที่ผ่านมา					ตัวชี้วัด (KPI)	ผลที่คาดว่าจะได้รับ	หน่วยงาน รับผิดชอบ
				2561 (บาท)	2562 (บาท)	2563 (บาท)	2564 (บาท)	2565 (บาท)			
5	อุดหนุนเทศบาลเมืองร้อยเอ็ดจัดงานวันสมมาน้ำคืนเพ็งเส็งประจำปี	เพื่อให้ประชาชนมีความรู้ความเข้าใจและร่วมสืบทอดประเพณีและวัฒนธรรมอันดีงามให้คงอยู่สืบไป	สนับสนุนการจัดกิจกรรมวันสมมาน้ำคืนเพ็งเส็งประจำปีจังหวัดร้อยเอ็ด	-	-	-	-	1,000,000	ร้อยละ 80 ของประชาชนมีความรู้ความเข้าใจและร่วมสืบทอดประเพณี	ประชาชนที่เข้าร่วมกิจกรรมมีจิตสำนึกและความภาคภูมิใจที่ได้ร่วมกันอนุรักษ์และสืบทอดประเพณีวัฒนธรรมอันดีให้คงอยู่สืบไป	- กองการศึกษา ศาสนาและวัฒนธรรม
6	อุดหนุนเทศบาลเมืองร้อยเอ็ดจัดงานประเพณีสืบสานตำนานเทียนพรรษา 101	เพื่อให้ประชาชนมีความรู้ความเข้าใจและร่วมสืบทอดประเพณีและวัฒนธรรมอันดีงามให้คงอยู่สืบไป	สนับสนุนการจัดงานประเพณีสืบสานตำนานเทียนพรรษา 101 ประจำปี จังหวัดร้อยเอ็ด	-	-	-	-	500,000	ร้อยละ 80 ของประชาชนมีความรู้ความเข้าใจและร่วมสืบทอดประเพณี	ประชาชนที่เข้าร่วมกิจกรรมมีจิตสำนึกและความภาคภูมิใจที่ได้ร่วมกันอนุรักษ์และสืบทอดประเพณีวัฒนธรรมอันดีให้คงอยู่สืบไป	- กองการศึกษา ศาสนาและวัฒนธรรม

ยุทธศาสตร์จังหวัดร้อยเอ็ดที่ 3 พัฒนาและเสริมสร้างศักยภาพคน และสังคมให้เข้มแข็ง

- ยุทธศาสตร์การพัฒนาขององค์กรปกครองส่วนท้องถิ่นในเขตจังหวัดร้อยเอ็ดที่ 2 สร้างความเข้มแข็งของครอบครัว ชุมชน และสังคม

5. ยุทธศาสตร์การพัฒนาทางการศึกษา ศาสนาและวัฒนธรรม

5.3 แผนงานการศึกษา วัฒนธรรมและนันทนาการ

แบบ ผ.02

ที่	โครงการ/ กิจกรรม	วัตถุประสงค์	เป้าหมาย (ผลผลิตของโครงการ)	งบประมาณและที่ผ่านมา					ตัวชี้วัด (KPI)	ผลที่คาดว่าจะได้รับ	หน่วยงาน รับผิดชอบ
				2561 (บาท)	2562 (บาท)	2563 (บาท)	2564 (บาท)	2565 (บาท)			
7	ส่งเสริม ศิลปะการ แสดง จังหวัด ร้อยเอ็ด ประจำปี	<p>- เพื่อส่งเสริมสนับสนุนให้ เยาวชน และประชาชนใน ท้องถิ่น เกิดความรักและ ชื่นชอบศิลปะการแสดงต่างๆ เช่น ดนตรี การขับร้อง นาฏศิลป์ การแสดงพื้นบ้าน  เป็นต้น</p> <p>- เพื่อส่งเสริมสนับสนุนให้ เยาวชน และประชาชนใน ท้องถิ่น ได้แสดงความสามารถ และสร้างประสบการณ์การ แข่งขันด้านศิลปะการแสดงใช้ เวลาว่างให้เกิดประโยชน์และ ห่างไกลยาเสพติด</p> <p>- เพื่อส่งเสริมสนับสนุนให้ เยาวชน และประชาชนใน ท้องถิ่นอนุรักษ์และพัฒนา ทักษะด้านศิลปะการแสดง และนำไปประกอบอาชีพใน อนาคตได้</p>	<p><b>เชิงปริมาณ</b> เด็ก เยาวชนและประชาชน ในท้องถิ่น เข้าร่วมกิจกรรม จำนวน 1,000 คน</p> <p><b>เชิงคุณภาพ</b> ปลูกฝังให้เยาวชนมี พฤติกรรมที่ดีขึ้น ได้ใช้ ความรู้ความสามารถ ได้รับประสบการณ์ตรงนำ ความรู้ที่ได้รับไปใช้ ประโยชน์ และสามารถ ดำรงตนอยู่ในสังคมได้ อย่างมีความสุข</p>	-	-	-	-	263,000	ร้อยละ 80 ของ จำนวนเยาวชน ในท้องถิ่นที่ร่วม โครงการต่อ จำนวนเยาวชน เข้าร่วมกิจกรรม ตามเป้าหมาย	<p>- เยาวชน และประชาชน ในท้องถิ่น ที่เข้าร่วม โครงการ ได้แสดงออก ถึงความสามารถทางด้าน ดนตรีและการขับร้องเพลง ลูกทุ่ง พัฒนาทักษะ ความรู้ ประสบการณ์ และส่งเสริม สนับสนุนวงดนตรีและ นักร้องให้มีมาตรฐานที่ สูงขึ้น</p> <p>- เยาวชน และประชาชน ในท้องถิ่น ได้กล้าคิด กล้าแสดงออกในสิ่งที่ดีตาม ใช้เวลาว่างให้เกิด ประโยชน์ ห่างไกลยา เสพติด เกิดความรัก ความสามัคคี ได้ แลกเปลี่ยนเรียนรู้ และ มีมนุษยสัมพันธ์ ที่ดีต่อกัน</p>	กอง การศึกษา ศาสนาและ วัฒนธรรม

ยุทธศาสตร์จังหวัดร้อยเอ็ดที่ 3 พัฒนาและเสริมสร้างศักยภาพคน และสังคมให้เข้มแข็ง

- ยุทธศาสตร์การพัฒนาขององค์กรปกครองส่วนท้องถิ่นในเขตจังหวัดร้อยเอ็ดที่ 2 สร้างความเข้มแข็งของครอบครัว ชุมชน และสังคม

5. ยุทธศาสตร์การพัฒนาด้านการศึกษา ศาสนาและวัฒนธรรม

5.3 แผนงานการศึกษา วัฒนธรรมและนันทนาการ

แบบ ผ.02

ที่	โครงการ/ กิจกรรม	วัตถุประสงค์	เป้าหมาย (ผลผลิตของโครงการ)	งบประมาณและที่ผ่านมา					ตัวชี้วัด (KPI)	ผลที่คาดว่าจะได้รับ	หน่วยงาน รับผิดชอบ
				2561 (บาท)	2562 (บาท)	2563 (บาท)	2564 (บาท)	2565 (บาท)			
8	ส่งเสริมสนับสนุน อนุรักษ์ศิลปะ วัฒนธรรม ประเพณี ศาสนา และภูมิปัญญา ท้องถิ่น	เพื่อให้ประชาชนมีความรู้ ความเข้าใจและร่วมอนุรักษ์ ศิลปะ วัฒนธรรม ประเพณี ศาสนาภูมิปัญญาท้องถิ่น สืบ ทอดประเพณีและวัฒนธรรม อันดีงามให้คงอยู่สืบไป	ประชาชนในพื้นที่ จังหวัดร้อยเอ็ด	-	-	-	-	1,000,000	ร้อยละ 80 ของประชาชน มีความรู้ความ เข้าใจและร่วม สืบทอด ประเพณี	ประชาชนที่เข้าร่วม กิจกรรมมีจิตสำนึก และความภาคภูมิใจที่ ได้ร่วมกันอนุรักษ์และ สืบทอดประเพณี วัฒนธรรมอันดีให้คง อยู่สืบไป	- กอง การศึกษา ศาสนาและ วัฒนธรรม

ยุทธศาสตร์จังหวัดร้อยเอ็ดที่ 3 พัฒนาและเสริมสร้างศักยภาพคน และสังคมให้เข้มแข็ง

- ยุทธศาสตร์การพัฒนาขององค์กรปกครองส่วนท้องถิ่นในเขตจังหวัดร้อยเอ็ดที่ 2 สร้างความเข้มแข็งของครอบครัว ชุมชน และสังคม

5. ยุทธศาสตร์การพัฒนาด้านการศึกษา ศาสนาและวัฒนธรรม

5.3 แผนงานการศึกษา วัฒนธรรมและนันทนาการ

แบบ ผ.02

ที่	โครงการ/ กิจกรรม	วัตถุประสงค์	เป้าหมาย (ผลผลิตของโครงการ)	งบประมาณและที่ผ่านมา					ตัวชี้วัด (KPI)	ผลที่คาดว่าจะได้รับ	หน่วยงาน รับผิดชอบ
				2561 (บาท)	2562 (บาท)	2563 (บาท)	2564 (บาท)	2565 (บาท)			
9	อุดหนุน ยุวพุทธิก สมาคม ร้อยเอ็ด เพื่อดำเนิน โครงการ อบรมพัฒนา คุณธรรม จริยธรรม ข้าราชการ นักการเมือง ท้องถิ่น นักเรียน นักศึกษา และ ประชาชน ทั่วไป	เพื่อจัดกิจกรรมพัฒนาคุณธรรม จริยธรรม ให้กับข้าราชการ นักการเมืองท้องถิ่น นักเรียน นักศึกษา และประชาชนทั่วไป เช่น กิจกรรมเข้าวัดปฏิบัติธรรม ให้ทาน รักษาศีล ฟังเทศน์ เพื่อลด ละ เลิกจากกิเลส ที่คอยบั่นทอนความเจริญในชีวิต และได้นำหลักธรรมคำสอนของ พุทธศาสนา ค่านิยมที่ดีงามของ สังคมไทยมาปรับใช้ใน ชีวิตประจำวันเกิดความรัก และให้ความสำคัญครอบครัว มีความเลื่อมใสศรัทธาใน หลักธรรมคำสอนของ พระพุทธศาสนา และมีความรู้ เกี่ยวกับสถานการณ์ปัจจุบัน สามารถเอาตัวรอดพ้นจาก ภัยต่าง ๆ ได้	สนับสนุนโครงการ พัฒนาคุณธรรม จริยธรรม ข้าราชการ นักการเมืองท้องถิ่น นักเรียน นักศึกษา และ ประชาชนทั่วไป	-	-	-	-	200,000	ร้อยละ 80 ของข้าราชการ นักการเมือง ท้องถิ่น นักเรียน นักศึกษาและ ประชาชนทั่วไป มีความรู้ความ เข้าใจและเข้า ร่วมการพัฒนา คุณธรรม จริยธรรม	ข้าราชการ นักการเมือง ท้องถิ่น นักเรียน นักศึกษา และประชาชนทั่วไปที่ เข้าร่วมกิจกรรมได้รับ การพัฒนาคุณธรรม จริยธรรม	กอง การศึกษา ศาสนาและ วัฒนธรรม

## ยุทธศาสตร์จังหวัดร้อยเอ็ดที่ 3 พัฒนาและเสริมสร้างศักยภาพคน และสังคมให้เข้มแข็ง

- ยุทธศาสตร์การพัฒนาขององค์กรปกครองส่วนท้องถิ่นในเขตจังหวัดร้อยเอ็ดที่ 2 สร้างความเข้มแข็งของครอบครัว ชุมชน และสังคม

## 5. ยุทธศาสตร์การพัฒนาด้านการศึกษา ศาสนาและวัฒนธรรม

## 5.4 แผนงานอุตสาหกรรมและการโยธา

แบบ ผ.02

ที่	โครงการ/ กิจกรรม	วัตถุประสงค์	เป้าหมาย (ผลผลิตของโครงการ)	งบประมาณและที่ผ่านมา					ตัวชี้วัด (KPI)	ผลที่คาดว่าจะได้รับ	หน่วยงาน รับผิดชอบ
				2561 (บาท)	2562 (บาท)	2563 (บาท)	2564 (บาท)	2565 (บาท)			
1	ส่งเสริม ศักยภาพการ จัดการศึกษา ของโรงเรียน ในสังกัด องค์การ บริหารส่วน จังหวัด ร้อยเอ็ด	เพื่อส่งเสริม ศักยภาพการ จัดการศึกษา ของโรงเรียน ในสังกัด องค์การ บริหารส่วน จังหวัด ร้อยเอ็ด	- ก่อสร้างรั้วโรงเรียน ยาว 400 เมตร ตามแบบ อบจ.รอ.  - ค่าปรับปรุงถนนคอนกรีตเสริมเหล็ก บริเวณทางเข้าประตู 1 ด้านทิศเหนือ กว้าง 4 เมตร ยาว 180 เมตร หนา 0.15 เมตร ไหล่ทางเทด้วยหินคลุกไม่เกิน 30 เซนติเมตร  - ค่าปรับปรุงซ่อมแซมอาคารเรียนและ อาคารประกอบ	-	-	-	-	302,000	ระยะทางความยาว ของถนนที่ก่อสร้าง ตามมาตรฐานงานทาง	โรงเรียนใน สังกัด องค์การ บริหารส่วน จังหวัด ร้อยเอ็ดได้รับ การส่งเสริม ศักยภาพการ จัดการศึกษา ได้อย่างมี คุณภาพและ ได้มาตรฐาน	โรงเรียน โพธิ์ทอง พิทยาคม  ”  ”
				-	-	-	-	490,000	ระยะทางความยาว ของถนนที่ก่อสร้าง ตามมาตรฐานงานทาง		
				-	-	-	-	200,000	- จำนวนครั้งในการ ดำเนินการ		

ยุทธศาสตร์จังหวัดร้อยเอ็ดที่ 3 พัฒนาและเสริมสร้างศักยภาพคน และสังคมให้เข้มแข็ง

- ยุทธศาสตร์การพัฒนาขององค์กรปกครองส่วนท้องถิ่นในเขตจังหวัดร้อยเอ็ดที่ 2 สร้างความเข้มแข็งของครอบครัว ชุมชน และสังคม

5. ยุทธศาสตร์การพัฒนาด้านการศึกษา ศาสนาและวัฒนธรรม

5.4 แผนงานอุตสาหกรรมและการโยธา

แบบ ผ.02

ที่	โครงการ/ กิจกรรม	วัตถุประสงค์	เป้าหมาย (ผลผลิตของโครงการ)	งบประมาณและที่ผ่านมา					ตัวชี้วัด (KPI)	ผลที่คาดว่าจะได้รับ	หน่วยงาน รับผิดชอบ
				2561 (บาท)	2562 (บาท)	2563 (บาท)	2564 (บาท)	2565 (บาท)			
2	ส่งเสริม ศักยภาพการ จัดการศึกษา ของโรงเรียน ในสังกัด องค์การ บริหารส่วน จังหวัด ร้อยเอ็ด	เพื่อส่งเสริม ศักยภาพการจัด การศึกษาของ โรงเรียนในสังกัด องค์การบริหาร ส่วนจังหวัด ร้อยเอ็ด	- ค่าก่อสร้างสนามกีฬาฟุตบอล ตามแบบมาตรฐาน  - ก่อสร้างหลังคาคลุมทางเท้า จากหน้าโรงเรียนถึงอาคารเรียน ยาว 200 เมตร ตามแบบ อบจ.รอ.  - ค่าปรับปรุงซ่อมแซมอาคารเรียน  - ค่าทาสีอาคารเรียน  - ปรับปรุงป้ายชื่อโรงเรียนและ ปรับภูมิทัศน์  - ปรับปรุงเสาธงประจำโรงเรียน	-	-	-	-	2,500,000	- ก่อสร้างสนามกีฬา ฟุตบอลได้ตามแบบ มาตรฐาน  - ระยะทางความ ยาวของหลังคาคลุม ทางเท้า (เมตร)  - การปรับปรุงได้ มาตรฐานตามแบบ อบจ.รอ.  "  "  "	โรงเรียนในสังกัด องค์การบริหารส่วน จังหวัดร้อยเอ็ดได้รับ การส่งเสริมศักยภาพ การจัดการศึกษาได้ อย่างมีคุณภาพและ ได้มาตรฐาน	โรงเรียน ทุ่งกุลา ประชานุสรณ์ " " " "



ยุทธศาสตร์จังหวัดร้อยเอ็ดที่ 3 พัฒนาและเสริมสร้างศักยภาพคน และสังคมให้เข้มแข็ง

- ยุทธศาสตร์การพัฒนาขององค์กรปกครองส่วนท้องถิ่นในเขตจังหวัดร้อยเอ็ดที่ 2 สร้างความเข้มแข็งของครอบครัว ชุมชน และสังคม

5. ยุทธศาสตร์การพัฒนาทางการศึกษา ศาสนาและวัฒนธรรม

แบบ ผ.02

5.4 แผนงานอุตสาหกรรมและการโยธา

ที่	โครงการ/ กิจกรรม	วัตถุประสงค์	เป้าหมาย (ผลผลิตของโครงการ)	งบประมาณและที่ผ่านมา					ตัวชี้วัด (KPI)	ผลที่คาดว่าจะได้รับ	หน่วยงาน รับผิดชอบ
				2561 (บาท)	2562 (บาท)	2563 (บาท)	2564 (บาท)	2565 (บาท)			
3	ส่งเสริม ศักยภาพ การจัด การศึกษา ของโรงเรียน ในสังกัด องค์การ บริหารส่วน จังหวัด ร้อยเอ็ด	เพื่อส่งเสริม ศักยภาพการ จัดการศึกษา ของโรงเรียน ในสังกัด องค์การ บริหารส่วน จังหวัด ร้อยเอ็ด	- ก่อสร้างลานคอนกรีตเสริมเหล็ก ระหว่าง อาคาร 2 – หอประชุมและหน้าหอประชุม พื้นที่ 433 ตารางวา หนา 12 เซนติเมตร พร้อมวางท่อระบายน้ำพีวีซีด้านข้าง หอประชุม ขนาด 6 นิ้ว หนา 0.5 ซม. ยาว 50 เมตร	-	-	-	-	230,000	- พื้นที่ในการ ดำเนินการ (ตารางวา)	โรงเรียนใน สังกัดองค์การ บริหารส่วน จังหวัด ร้อยเอ็ดได้รับ การส่งเสริม ศักยภาพการ จัดการศึกษา ได้อย่างมี คุณภาพและ ได้มาตรฐาน	โรงเรียน ซีเหล็กพิทยาคม
			- ก่อสร้างลานคอนกรีตเสริมเหล็กข้างสนาม ฟุตบอลและถนนเชื่อมอาคารอุตสาหกรรม กับถนนหลักและถนนเชื่อมสนามบาสกับ ถนนทางเข้าโรงเรียน กว้าง 4 เมตร ยาว 70 เมตร หนา 12 เซนติเมตร	-	-	-	-	150,000	- ระยะทางความยาว ของลานคอนกรีต (เมตร)		”
			- ก่อสร้างหลังคาเชื่อมอาคาร 2 ถึง หอประชุมโรงเรียน กว้าง 15.50 เมตร ยาว 40 เมตร	-	-	-	-	3,300,000	- ระยะทางความยาว ของหลังคา (เมตร)		”
			- ค่าปรับปรุงซ่อมแซมอาคารเรียนอาคาร ประกอบ	-	-	-	-	300,000	- จำนวนครั้งในการ ดำเนินการ		”

ยุทธศาสตร์จังหวัดร้อยเอ็ดที่ 3 พัฒนาและเสริมสร้างศักยภาพคน และสังคมให้เข้มแข็ง

- ยุทธศาสตร์การพัฒนาขององค์กรปกครองส่วนท้องถิ่นในเขตจังหวัดร้อยเอ็ดที่ 2 สร้างความเข้มแข็งของครอบครัว ชุมชน และสังคม

5. ยุทธศาสตร์การพัฒนาทางการศึกษา ศาสนาและวัฒนธรรม

แบบ ผ.02

5.4 แผนงานอุตสาหกรรมและการโยธา

ที่	โครงการ/ กิจกรรม	วัตถุประสงค์	เป้าหมาย (ผลผลิตของโครงการ)	งบประมาณและที่ผ่านมา					ตัวชี้วัด (KPI)	ผลที่คาดว่าจะได้รับ	หน่วยงาน รับผิดชอบ
				2561 (บาท)	2562 (บาท)	2563 (บาท)	2564 (บาท)	2565 (บาท)			
3	ส่งเสริม ศักยภาพ การจัด การศึกษา ของโรงเรียน ในสังกัด องค์การ บริหารส่วน จังหวัด ร้อยเอ็ด	เพื่อส่งเสริม ศักยภาพการ จัดการศึกษา ของโรงเรียน ในสังกัด องค์การ บริหารส่วน จังหวัด ร้อยเอ็ด	- ค่าปรับปรุงสนามวอลเลย์บอลชายหาด ขนาด 20x30 เมตร ตามแบบ อบจ.รอ.	-	-	-	-	50,000	- พื้นที่ในการดำเนินการ (เมตร)	โรงเรียนใน สังกัดองค์การ บริหารส่วน จังหวัด ร้อยเอ็ดได้รับ การส่งเสริม ศักยภาพการ จัดการศึกษา ได้อย่างมี คุณภาพและ ได้มาตรฐาน	โรงเรียน ซีเหล็กพิทยาคม

## ยุทธศาสตร์จังหวัดร้อยเอ็ดที่ 3 พัฒนาและเสริมสร้างศักยภาพคน และสังคมให้เข้มแข็ง

- ยุทธศาสตร์การพัฒนาขององค์กรปกครองส่วนท้องถิ่นในเขตจังหวัดร้อยเอ็ดที่ 2 สร้างความเข้มแข็งของครอบครัว ชุมชน และสังคม

## 5. ยุทธศาสตร์การพัฒนาด้านการศึกษา ศาสนาและวัฒนธรรม

## 5.4 แผนงานอุตสาหกรรมและการโยธา

แบบ ผ.02

ที่	โครงการ/ กิจกรรม	วัตถุประสงค์	เป้าหมาย (ผลผลิตของโครงการ)	งบประมาณและที่ผ่านมา					ตัวชี้วัด (KPI)	ผลที่คาดว่าจะ ได้รับ	หน่วยงาน รับผิดชอบ
				2561 (บาท)	2562 (บาท)	2563 (บาท)	2564 (บาท)	2565 (บาท)			
4	ส่งเสริม ศักยภาพ การจัด การศึกษา ของโรงเรียน ในสังกัด องค์การ บริหารส่วน จังหวัด ร้อยเอ็ด	เพื่อส่งเสริม ศักยภาพการ จัดการศึกษา ของโรงเรียน ในสังกัด องค์การ บริหารส่วน จังหวัด ร้อยเอ็ด	- ค่าจ้างเหมาประกอบอาหารนักเรียน  - ก่อสร้างบ้านพักครู ตามแบบ อบจ.รอ.  - ค่าติดตั้งเหล็กตัดติดหน้าต่างอาคาร เรียน ขนาด 1x1 m จำนวน 108 ช่อง ราคาช่องละ 2,500 บาท  - ปรับปรุง ซ่อมแซมอาคารโรงยิมเทเบิล เทนนิส ขนาด 10x10x10 m และปูพื้นยางสังเคราะห์และติดตั้งที่กัน ลม ตามแบบ อบจ.รอ.  - ค่าปรับปรุงห้องน้ำนักเรียนชาย ตามมาตรฐานของ อบจ.รอ.  - ก่อสร้างถนน คสล.ขนาดกว้าง 6 เมตร ยาว 163 เมตร	-	-	-	-	6,435,000	- จำนวนของผู้ที่ ได้รับประโยชน์ (ราย) - ก่อสร้างบ้านพักครู ได้มาตรฐานของ อบจ.รอ.  - จำนวนช่องการ ติดตั้งเหล็กตัดติด หน้าต่างอาคาร	โรงเรียนในสังกัด องค์การบริหาร ส่วนจังหวัด ร้อยเอ็ดได้รับ การส่งเสริม ศักยภาพการจัด การศึกษาได้ อย่างมีคุณภาพ และได้มาตรฐาน	โรงเรียนกีฬา องค์การ บริหารส่วน จังหวัด ร้อยเอ็ด  ”  ”  ”  ”

ยุทธศาสตร์จังหวัดร้อยเอ็ดที่ 3 พัฒนาและเสริมสร้างศักยภาพคน และสังคมให้เข้มแข็ง

- ยุทธศาสตร์การพัฒนาขององค์กรปกครองส่วนท้องถิ่นในเขตจังหวัดร้อยเอ็ดที่ 2 สร้างความเข้มแข็งของครอบครัว ชุมชน และสังคม

5. ยุทธศาสตร์การพัฒนาทางการศึกษา ศาสนาและวัฒนธรรม

5.4 แผนงานอุตสาหกรรมและการโยธา

แบบ ผ.02

ที่	โครงการ/ กิจกรรม	วัตถุประสงค์	เป้าหมาย (ผลผลิตของโครงการ)	งบประมาณและที่ผ่านมา					ตัวชี้วัด (KPI)	ผลที่คาดว่าจะ ได้รับ	หน่วยงาน รับผิดชอบ
				2561 (บาท)	2562 (บาท)	2563 (บาท)	2564 (บาท)	2565 (บาท)			
4	ส่งเสริม ศักยภาพ การจัด การศึกษา ของโรงเรียน ในสังกัด องค์การ บริหารส่วน จังหวัด ร้อยเอ็ด	เพื่อส่งเสริม ศักยภาพการ จัดการศึกษา ของโรงเรียน ในสังกัด องค์การ บริหารส่วน จังหวัด ร้อยเอ็ด	- ก่อสร้างลานอเนกประสงค์หน้าอาคาร เรียน พื้นที่ขนาด 900 ตารางเมตร  - ปรับปรุงสนามตระกร้อชายหาด ขนาด 6.10×13.40 เมตร จำนวน 1 แห่ง  - ค่าเจาะบ่อน้ำบาดาล จำนวน 2 บ่อ พร้อมตั้งอุปกรณ์สูบน้ำพร้อมถังพัก จำนวน 2 ชุด และติดตั้งท่อส่งน้ำพร้อม เครื่องปั๊มส่งน้ำ จำนวน 2 ชุด  - ปรับปรุงอาคารเรียน	-	-	-	-	400,000	- ขนาดพื้นที่ลาน อเนกประสงค์ (ตารางเมตร)  - จำนวนแห่งในการ ปรับปรุงสนามตระ กร้อชายหาด  - มีน้ำอุปโภคบริโภค เพียงพอต่อความ ต้องการของนักเรียน และบุคลากร  - จำนวนครั้งในการ ปรับปรุง	โรงเรียนในสังกัด องค์การบริหาร ส่วนจังหวัด ร้อยเอ็ดได้รับ การส่งเสริม ศักยภาพการจัด การศึกษาได้ อย่างมีคุณภาพ และได้มาตรฐาน	โรงเรียนกีฬา องค์การ บริหารส่วน จังหวัด ร้อยเอ็ด  ”  ”

ยุทธศาสตร์จังหวัดร้อยเอ็ดที่ 3 พัฒนาและเสริมสร้างศักยภาพคน และสังคมให้เข้มแข็ง

- ยุทธศาสตร์การพัฒนาขององค์กรปกครองส่วนท้องถิ่นในเขตจังหวัดร้อยเอ็ดที่ 2 สร้างความเข้มแข็งของครอบครัว ชุมชน และสังคม

5. ยุทธศาสตร์การพัฒนาทางการศึกษา ศาสนาและวัฒนธรรม

5.4 แผนงานอุตสาหกรรมและการโยธา

แบบ ผ.02

ที่	โครงการ/ กิจกรรม	วัตถุประสงค์	เป้าหมาย (ผลผลิตของโครงการ)	งบประมาณและที่ผ่านมา					ตัวชี้วัด (KPI)	ผลที่คาดว่าจะ ได้รับ	หน่วยงาน รับผิดชอบ
				2561 (บาท)	2562 (บาท)	2563 (บาท)	2564 (บาท)	2565 (บาท)			
5	พัฒนา ศักยภาพ สนามกีฬา จังหวัด ร้อยเอ็ด	เพื่อจัดหาวัสดุ อุปกรณ์ ครุภัณฑ์ ตลอดจน การปรับปรุง บำรุงรักษา ซ่อมแซม สิ่งก่อสร้าง อาคาร สถานที่และอื่นๆ ของสนามกีฬา จังหวัดร้อยเอ็ด	- ค่าปรับปรุงทางเข้าสนามกีฬา จังหวัดร้อยเอ็ด ตามแบบ อบจ.รอ.  - ปรับปรุงอาคารพลศึกษา สนาม กีฬาจังหวัดร้อยเอ็ด ตามแบบ อบจ.รอ. ตามแบบ อบจ.รอ.  - ปรับปรุงสนามฟุตบอลสนาม กีฬาจังหวัดร้อยเอ็ด ตามแบบ อบจ.รอ.  - ปรับปรุงสนามฟุตบอลสนามกีฬา จังหวัดร้อยเอ็ด ตามแบบ อบจ.รอ.  - ค่าปรับปรุง ซ่อมแซมอุทยานการ เรียนร้อยเอ็ดตามแบบ อบจ.รอ.	-	-	-	-	6,480,000	- การปรับปรุงทางเข้า สนามกีฬาจังหวัด ร้อยเอ็ดได้มาตรฐาน ตามแบบ อบจ.รอ. - การปรับปรุงอาคาร กีฬาจังหวัดร้อยเอ็ดได้ มาตรฐานตามแบบ อบจ.รอ. - การปรับปรุงสนาม กีฬาจังหวัดร้อยเอ็ดได้ มาตรฐานตามแบบ อบจ.รอ. - การปรับปรุงสนาม กีฬาจังหวัดร้อยเอ็ดได้ มาตรฐานตามแบบ อบจ.รอ. - การปรับปรุง ซ่อมแซมอุทยาน การเรียนร้อยเอ็ด ตามแบบ อบจ.รอ.	สนามกีฬาองค์การ บริหารส่วนจังหวัด ร้อยเอ็ดมีการ พัฒนาเพื่อรองรับ ระบบการใช้ บริการของ ประชาชน	- กอง การศึกษา ศาสนาและ วัฒนธรรม - กองช่าง " " " "

ยุทธศาสตร์จังหวัดร้อยเอ็ดที่ 5 รักษาความมั่นคงภายในและการบริหารกิจการภาครัฐ

- ยุทธศาสตร์การพัฒนาขององค์กรปกครองส่วนท้องถิ่นในเขตจังหวัดร้อยเอ็ดที่ 4 เสริมสร้างสมรรถนะประชาชนและพลังทางสังคม

6. ยุทธศาสตร์การพัฒนาด้านการบริหาร การเมือง การปกครอง

6.1 แผนงานบริหารงานทั่วไป

แบบ ผ.02

ที่	โครงการ/ กิจกรรม	วัตถุประสงค์	เป้าหมาย (ผลผลิตของ โครงการ)	งบประมาณและที่ผ่านมา					ตัวชี้วัด (KPI)	ผลที่คาดว่าจะได้รับ	หน่วยงาน รับผิดชอบ
				2561 (บาท)	2562 (บาท)	2563 (บาท)	2564 (บาท)	2565 (บาท)			
1	ฝึกอบรมเพื่อเสริมสร้างประสิทธิภาพในการจัดเก็บภาษีบำรุงองค์การบริหารส่วนจังหวัดร้อยเอ็ด	<ul style="list-style-type: none"> <li>- เพื่อเพิ่มประสิทธิภาพในการจัดเก็บรายได้ขององค์การบริหารส่วนจังหวัดร้อยเอ็ดให้ประชาชนเสียภาษีภายในกำหนดระยะเวลา</li> <li>- เพื่อกำหนดเป้าหมายการจัดเก็บรายได้เพิ่มขึ้นโดยสอดคล้องกับสถานะเศรษฐกิจที่เป็นจริง</li> <li>- เพื่อให้ความรู้ความเข้าใจเกี่ยวกับผู้สนใจเรื่องภาษีท้องถิ่น ตลอดจนสามารถนำความรู้ที่ได้ไปขยายผลต่อผู้อื่น</li> </ul>	กลุ่มผู้ประกอบการน้ำมัน ก๊าซปิโตรเลียม โรงแรม และยาสูบ ในเขตจังหวัดร้อยเอ็ด จำนวน 500 ราย	-	-	-	-	150,000	องค์การบริหารส่วนจังหวัดร้อยเอ็ด สามารถจัดเก็บภาษีได้ไม่น้อยกว่าร้อยละ 70 ของผู้เสียภาษี	องค์การบริหารส่วนจังหวัดร้อยเอ็ดมีรายได้จากเงินภาษีเพิ่มขึ้นจากการปฏิบัติงานเชิงรุกสามารถให้บริการแก่ประชาชนให้ได้รับความสะดวก รวดเร็ว และเกิดความประทับใจที่จะชำระภาษี หรือมีลูกหนี้ภาษีน้อยลง	กองคลัง

ยุทธศาสตร์จังหวัดร้อยเอ็ดที่ 5 รักษาความมั่นคงภายในและการบริหารกิจการภาครัฐ

- ยุทธศาสตร์การพัฒนาขององค์กรปกครองส่วนท้องถิ่นในเขตจังหวัดร้อยเอ็ดที่ 4 เสริมสร้างสมรรถนะประชาชนและพลังทางสังคม

6. ยุทธศาสตร์การพัฒนาด้านการบริหาร การเมือง การปกครอง

6.1 แผนงานบริหารงานทั่วไป

แบบ ผ.02

ที่	โครงการ/ กิจกรรม	วัตถุประสงค์	เป้าหมาย (ผลผลิตของโครงการ)	งบประมาณและที่ผ่านมา					ตัวชี้วัด (KPI)	ผลที่คาดว่าจะได้รับ	หน่วยงาน รับผิดชอบ
				2561 (บาท)	2562 (บาท)	2563 (บาท)	2564 (บาท)	2565 (บาท)			
2	ฝึกอบรม สัมมนา	เพื่อพัฒนาศักยภาพ บุคลากรองค์การบริหาร ส่วนจังหวัดร้อยเอ็ด	- นายกองค้การบริหารส่วน จังหวัด - รองนายกองค้การบริหาร ส่วนจังหวัดร้อยเอ็ด - เลขานุการนายกองค้การ บริหารส่วนจังหวัดร้อยเอ็ด - ที่ปรึกษานายกองค้การ บริหารส่วนจังหวัดร้อยเอ็ด - ข้าราชการ ลูกจ้างประจำ พนักงานจ้างองค์การบริหาร ส่วนจังหวัดร้อยเอ็ด และบุคลากรที่เกี่ยวข้อง	-	-	-	600,000	700,000	ร้อยละ 70 ของผู้เข้ารับ การฝึกอบรมมี ความรู้เพิ่มขึ้น และนำความรู้ ที่ได้รับไปปรับ ใช้ในการ ปฏิบัติงานได้	ผู้เข้ารับการฝึกอบรมมี ความรู้ความสามารถใน การปฏิบัติงานมีทักษะ สมรรถนะที่เหมาะสมกับ ตำแหน่งสามารถ ปฏิบัติงานที่รับผิดชอบ ได้อย่างดีและมี ประสิทธิภาพ	กองการ เจ้าหน้าที่

ยุทธศาสตร์จังหวัดร้อยเอ็ดที่ 5 รักษาความมั่นคงภายในและการบริหารกิจการภาครัฐ

- ยุทธศาสตร์การพัฒนาขององค์กรปกครองส่วนท้องถิ่นในเขตจังหวัดร้อยเอ็ดที่ 4 เสริมสร้างสมรรถนะประชาชนและพลังทางสังคม

6. ยุทธศาสตร์การพัฒนาด้านการบริหาร การเมือง การปกครอง

6.1 แผนงานบริหารงานทั่วไป

แบบ ผ.02

ที่	โครงการ/ กิจกรรม	วัตถุประสงค์	เป้าหมาย (ผลผลิตของโครงการ)	งบประมาณและที่ผ่านมา					ตัวชี้วัด (KPI)	ผลที่คาดว่าจะได้รับ	หน่วยงาน รับผิดชอบ
				2561 (บาท)	2562 (บาท)	2563 (บาท)	2564 (บาท)	2565 (บาท)			
3	พัฒนาศักยภาพบุคลากรองค์การบริหารส่วนจังหวัดร้อยเอ็ด	- เพื่อพัฒนาศักยภาพบุคลากรองค์การบริหารส่วนจังหวัดร้อยเอ็ด - เพื่อสร้างความสัมพันธ์ระหว่างผู้บริหารและบุคลากร	- นายกองค้การบริหารส่วนจังหวัดร้อยเอ็ด - รองนายกองค้การบริหารส่วนจังหวัดร้อยเอ็ด - เลขานุการนายกองค้การบริหารส่วนจังหวัดร้อยเอ็ด - ที่ปรึกษานายกองค้การบริหารส่วนจังหวัดร้อยเอ็ด - สมาชิกสภาองค์การบริหารส่วนจังหวัดร้อยเอ็ด - ข้าราชการ ลูกจ้างประจำ พนักงานจ้างองค์การบริหารส่วนจังหวัดร้อยเอ็ด - บุคคลอื่นที่เกี่ยวข้อง	-	-	-	1,200,000	1,600,000	บุคลากรขององค์การบริหารส่วนจังหวัดร้อยเอ็ดทุกคนได้รับการพัฒนาศักยภาพมีประสิทธิภาพในการปฏิบัติงานสูงขึ้น	- ผู้เข้าร่วมโครงการได้รับการพัฒนาศักยภาพในการปฏิบัติงานสูงขึ้น - เกิดความสัมพันธ์อันดีระหว่างบุคลากร	กองการเจ้าหน้าที่



ยุทธศาสตร์จังหวัดร้อยเอ็ดที่ 5 รักษาความมั่นคงภายในและการบริหารกิจการภาครัฐ

- ยุทธศาสตร์การพัฒนาขององค์กรปกครองส่วนท้องถิ่นในเขตจังหวัดร้อยเอ็ดที่ 4 เสริมสร้างสมรรถนะประชาชนและพลังทางสังคม

6. ยุทธศาสตร์การพัฒนาด้านการบริหาร การเมือง การปกครอง

6.1 แผนงานบริหารงานทั่วไป

แบบ ผ.02

ที่	โครงการ/ กิจกรรม	วัตถุประสงค์	เป้าหมาย (ผลผลิตของโครงการ)	งบประมาณและที่ผ่านมา					ตัวชี้วัด (KPI)	ผลที่คาดว่าจะได้รับ	หน่วยงาน รับผิดชอบ
				2561 (บาท)	2562 (บาท)	2563 (บาท)	2564 (บาท)	2565 (บาท)			
4	อบรมเชิงปฏิบัติกรการจัดทำงบประมาณขององค์กรปกครองส่วนท้องถิ่น	เพื่อให้ผู้เข้ารับการฝึกอบรมเชิงปฏิบัติการการจัดทำงบประมาณรายจ่ายให้มีความรู้เกี่ยวกับการจัดทำงบประมาณรายจ่าย การทบทวนแนวทางการปฏิบัติเกี่ยวกับกฎหมายระเบียบที่เกี่ยวข้องกับการจัดทำงบประมาณรายจ่าย เช่น เงินอุดหนุน การจำแนกประเภทรายจ่ายและโปรแกรมการจัดทำคำขอตั้งงบประมาณรายจ่าย (E-PAB)	ผู้บริหาร สมาชิกสภาองค์การบริหารส่วนจังหวัดร้อยเอ็ด และบุคลากรขององค์การบริหารส่วนจังหวัดร้อยเอ็ดที่มีหน้าที่ในการเขียนโครงการการจัดทำคำขอตั้งงบประมาณรายจ่ายประจำปีขององค์การบริหารส่วนจังหวัดร้อยเอ็ด	-	-	-	-	50,000	ร้อยละ 80 ของผู้เข้ารับการฝึกอบรมได้รับความรู้ตามหลักสูตรและนำความรู้ไปสู่การปฏิบัติได้	ผู้เข้ารับการฝึกอบรมมีความรู้ความเข้าใจในการจัดทำคำขอตั้งงบประมาณรายจ่ายประจำปีขององค์การบริหารส่วนจังหวัดร้อยเอ็ด	กองยุทธศาสตร์และงบประมาณ

ยุทธศาสตร์จังหวัดร้อยเอ็ดที่ 5 รักษาความมั่นคงภายในและการบริหารกิจการภาครัฐ

- ยุทธศาสตร์การพัฒนาขององค์กรปกครองส่วนท้องถิ่นในเขตจังหวัดร้อยเอ็ดที่ 4 เสริมสร้างสมรรถนะประชาชนและพลังทางสังคม

6. ยุทธศาสตร์การพัฒนาด้านการบริหาร การเมือง การปกครอง

6.1 แผนงานบริหารงานทั่วไป

แบบ ผ.02

ที่	โครงการ/ กิจกรรม	วัตถุประสงค์	เป้าหมาย (ผลผลิตของโครงการ)	งบประมาณและที่ผ่านมา					ตัวชี้วัด (KPI)	ผลที่คาดว่าจะได้รับ	หน่วยงาน รับผิดชอบ
				2561 (บาท)	2562 (บาท)	2563 (บาท)	2564 (บาท)	2565 (บาท)			
5	การจัดประชุม เชิงปฏิบัติการ ประชาคม แผนพัฒนา ท้องถิ่น	1. เพื่อทบทวน หรือ เปลี่ยนแปลงยุทธศาสตร์ การพัฒนาและกรอบการ ประสานโครงการของ องค์กรปกครองส่วน ท้องถิ่นในเขตจังหวัด ร้อยเอ็ด 2. เพื่อพิจารณาจัดทำ และประสานแผนพัฒนา ท้องถิ่นขององค์กร บริหารส่วนจังหวัด ร้อยเอ็ด 3. เพื่อให้ความรู้การ พัฒนาท้องถิ่นตามอำนาจ หน้าที่ของ อบจ.	- ประชาคมท้องถิ่นของ องค์การบริหารส่วน จังหวัดร้อยเอ็ด - คณะกรรมการพัฒนา อบจ.รอ. - หัวหน้าส่วนราชการใน สังกัด อบจ.รอ. - ภาศึการพัฒนา อบจ.รอ.	-	-	-	-	500,000	มีการจัดประชุม ประชาคมท้องถิ่น ทุกครั้งที่มี 1. การทบทวน หรือเปลี่ยนแปลง ยุทธศาสตร์การ พัฒนา/กรอบการ ประสานโครงการ 2. การจัดทำและ ประสาน แผนพัฒนาท้องถิ่น ขององค์กร บริหารส่วนจังหวัด ร้อยเอ็ด 3. ประเมินความรู้ ก่อน/หลัง	- อบจ.รอ. มียุทธศาสตร์ การพัฒนาและกรอบการ ประสานโครงการของ องค์กรปกครองส่วน ท้องถิ่นในเขตจังหวัด ร้อยเอ็ดที่เป็นปัจจุบัน - อบจ.รอ. มีแผนพัฒนา ท้องถิ่นที่เป็นปัจจุบัน - เกิดการมีส่วนร่วมของ ประชาชนในการพัฒนา ท้องถิ่นของทุกภาคส่วน แบบประชารัฐภายในเขต จังหวัดร้อยเอ็ด - กลุ่มเป้าหมายมีความรู้ การพัฒนาท้องถิ่นเพิ่ม มากขึ้น	กอง ยุทธศาสตร์ และ งบประมาณ

ยุทธศาสตร์จังหวัดร้อยเอ็ดที่ 5 รักษาความมั่นคงภายในและการบริหารกิจการภาครัฐ

- ยุทธศาสตร์การพัฒนาขององค์กรปกครองส่วนท้องถิ่นในเขตจังหวัดร้อยเอ็ดที่ 4 เสริมสร้างสมรรถนะประชาชนและพลังทางสังคม

6. ยุทธศาสตร์การพัฒนาด้านการบริหาร การเมือง การปกครอง

แบบ ผ.02

6.1 แผนงานบริหารงานทั่วไป

ที่	โครงการ/ กิจกรรม	วัตถุประสงค์	เป้าหมาย (ผลผลิตของโครงการ)	งบประมาณและที่ผ่านมา					ตัวชี้วัด (KPI)	ผลที่คาดว่าจะได้รับ	หน่วยงาน รับผิดชอบ
				2561 (บาท)	2562 (บาท)	2563 (บาท)	2564 (บาท)	2565 (บาท)			
6	การฝึกอบรมเชิงปฏิบัติการในการจัดทำแผนพัฒนาท้องถิ่นขององค์การบริหารส่วนจังหวัดร้อยเอ็ด	เพื่อให้มีความรู้เกี่ยวกับการจัดทำแผนพัฒนาท้องถิ่นขององค์การบริหารส่วนจังหวัดร้อยเอ็ด ตามระเบียบกระทรวงมหาดไทยว่าด้วยการจัดทำแผนพัฒนาขององค์กรปกครองส่วนท้องถิ่น	ผู้บริหารท้องถิ่น สมาชิกสภาท้องถิ่น บุคลากรและประชาชน	-	-	-	-	230,000	การทดสอบความรู้ก่อน - หลังการฝึกอบรม	- ผู้เข้ารับการฝึกอบรมมีความรู้ความเข้าใจในการจัดทำแผนพัฒนาท้องถิ่นขององค์การบริหารส่วนจังหวัดร้อยเอ็ดเพิ่มมากขึ้น	กองยุทธศาสตร์และงบประมาณ

ยุทธศาสตร์จังหวัดร้อยเอ็ดที่ 5 รักษาความมั่นคงภายในและการบริหารกิจการภาครัฐ

- ยุทธศาสตร์การพัฒนาขององค์กรปกครองส่วนท้องถิ่นในเขตจังหวัดร้อยเอ็ดที่ 4 เสริมสร้างสมรรถนะประชาชนและพลังทางสังคม

6. ยุทธศาสตร์การพัฒนาด้านการบริหาร การเมือง การปกครอง

6.1 แผนงานบริหารงานทั่วไป

แบบ ผ.02

ที่	โครงการ/ กิจกรรม	วัตถุประสงค์	เป้าหมาย (ผลผลิตของโครงการ)	งบประมาณและที่ผ่านมา					ตัวชี้วัด (KPI)	ผลที่คาดว่าจะได้รับ	หน่วยงาน รับผิดชอบ
				2561 (บาท)	2562 (บาท)	2563 (บาท)	2564 (บาท)	2565 (บาท)			
7	การเลือกตั้ง สมาชิกสภา องค์การบริหาร ส่วนจังหวัด ร้อยเอ็ดและนายก องค์การบริหาร ส่วนจังหวัด ร้อยเอ็ด (แทนตำแหน่งที่ ว่าง)	เพื่อเป็นค่าใช้จ่ายในการ ดำเนินการเลือกตั้ง สมาชิกสภาองค์การ บริหารส่วนจังหวัด ร้อยเอ็ดและนายก องค์การบริหารส่วน จังหวัดร้อยเอ็ด (แทนตำแหน่งที่ว่าง)	การจัดการเลือกตั้ง สมาชิกสภาองค์การ บริหารส่วนจังหวัด ร้อยเอ็ดและนายก องค์การบริหารส่วน จังหวัดร้อยเอ็ด (แทนตำแหน่งที่ว่าง)	-	-	-	-	10,000,000	ระดับความสำเร็จ ของการจัดการ เลือกตั้งสมาชิก สภาองค์การ บริหารส่วนจังหวัด ร้อยเอ็ดและนายก องค์การบริหาร ส่วนจังหวัด ร้อยเอ็ด (แทน ตำแหน่งที่ว่าง)	การดำเนินการ เลือกตั้งสมาชิกสภา องค์การบริหารส่วน จังหวัดร้อยเอ็ดและ นายกองค์การบริหาร ส่วนจังหวัดร้อยเอ็ด (แทนตำแหน่งที่ว่าง) เป็นไปด้วยความ เรียบร้อย	สำนักปลัด องค์การ บริหารส่วน จังหวัด

ยุทธศาสตร์จังหวัดร้อยเอ็ดที่ 5 รักษาความมั่นคงภายในและการบริหารกิจการภาครัฐ

- ยุทธศาสตร์การพัฒนาขององค์กรปกครองส่วนท้องถิ่นในเขตจังหวัดร้อยเอ็ดที่ 4 เสริมสร้างสมรรถนะประชาชนและพลังทางสังคม

6. ยุทธศาสตร์การพัฒนาด้านการบริหาร การเมือง การปกครอง

6.1 แผนงานบริหารงานทั่วไป

แบบ ผ.02

ที่	โครงการ/ กิจกรรม	วัตถุประสงค์	เป้าหมาย (ผลผลิตของโครงการ)	งบประมาณและที่ผ่านมา					ตัวชี้วัด (KPI)	ผลที่คาดว่าจะได้รับ	หน่วยงาน รับผิดชอบ
				2561 (บาท)	2562 (บาท)	2563 (บาท)	2564 (บาท)	2565 (บาท)			
8	ฝึกอบรมเพื่อพัฒนาศักยภาพบุคลากรขององค์การบริหารส่วนจังหวัดร้อยเอ็ด	เพื่อเป็นค่าใช้จ่ายในการจัดฝึกอบรมตามระเบียบกระทรวงมหาดไทยว่าด้วยค่าใช้จ่ายในการฝึกอบรมและเข้ารับการฝึกอบรมของเจ้าหน้าที่ท้องถิ่น พ.ศ.2557	นายกองค์การบริหารส่วนจังหวัดร้อยเอ็ด รองนายกองค์การบริหารส่วนจังหวัดร้อยเอ็ด เลขานุการนายกองค์การบริหารส่วนจังหวัดร้อยเอ็ด ที่ปรึกษานายกองค์การบริหารส่วนจังหวัดร้อยเอ็ด ประธานสภาองค์การบริหารส่วนจังหวัดร้อยเอ็ด รองประธานสภาองค์การบริหารส่วนจังหวัดร้อยเอ็ด สมาชิกสภาองค์การบริหารส่วนจังหวัดร้อยเอ็ด ข้าราชการองค์การบริหารส่วนจังหวัด รุกจ้างประจำองค์การบริหารส่วนจังหวัด พนักงานจ้างตามภารกิจ พนักงานจ้างทั่วไปขององค์การบริหารส่วนจังหวัดร้อยเอ็ด และบุคคลอื่นที่เกี่ยวข้อง	-	-	-	-	1,500,000	มีผู้ผ่านการฝึกอบรมตามโครงการไม่น้อยกว่าร้อยละ 80	ผู้บริหาร ข้าราชการ ลูกจ้างประจำ พนักงานจ้างตามภารกิจ พนักงานจ้างทั่วไปขององค์การบริหารส่วนจังหวัดร้อยเอ็ด และเจ้าหน้าที่ที่เกี่ยวข้องมีความรู้ความเข้าใจเกี่ยวกับกฎหมายระเบียบ และบทบาทหน้าที่ของตนเองมากขึ้น	สำนักงานเลขานุการองค์การบริหารส่วนจังหวัด

ยุทธศาสตร์จังหวัดร้อยเอ็ดที่ 5 รักษาความมั่นคงภายในและการบริหารกิจการภาครัฐ

- ยุทธศาสตร์การพัฒนาขององค์กรปกครองส่วนท้องถิ่นในเขตจังหวัดร้อยเอ็ดที่ 4 เสริมสร้างสมรรถนะประชาชนและพลังทางสังคม

6. ยุทธศาสตร์การพัฒนาด้านการบริหาร การเมือง การปกครอง

6.1 แผนงานบริหารงานทั่วไป

แบบ ผ.02

ที่	โครงการ/ กิจกรรม	วัตถุประสงค์	เป้าหมาย (ผลผลิตของโครงการ)	งบประมาณและที่ผ่านมา					ตัวชี้วัด (KPI)	ผลที่คาดว่าจะได้รับ	หน่วยงาน รับผิดชอบ
				2561 (บาท)	2562 (บาท)	2563 (บาท)	2564 (บาท)	2565 (บาท)			
9	การฝึกอบรม สัมมนา	เพื่อเป็นค่าใช้จ่ายใน การลงทะเบียน และค่าใช้จ่ายอื่น ที่จำเป็นตาม ระเบียบกระทรวง มหาดไทย ว่าด้วย ค่าใช้จ่ายในการ ฝึกอบรมและเข้ารับ การฝึกอบรมของ เจ้าหน้าที่ท้องถิ่น พ.ศ. 2557	สำหรับส่งนายกองค้การบริหาร ส่วนจังหวัดร้อยเอ็ด รองนายก องค์การบริหารส่วนจังหวัด ร้อยเอ็ด เลขานุการนายกองค์การ บริหารส่วนจังหวัดร้อยเอ็ด ที่ปรึกษานายกองค้การบริหาร ส่วนจังหวัดร้อยเอ็ด ประธานสภา องค์การบริหารส่วนจังหวัด ร้อยเอ็ด รองประธานสภาองค์การ บริหารส่วนจังหวัดร้อยเอ็ด สมาชิกสภาองค์การบริหารส่วน จังหวัดร้อยเอ็ด ข้าราชการ องค์การบริหารส่วนจังหวัด ลูกจ้างประจำองค์การบริหารส่วน จังหวัด พนักงานจ้างตามภารกิจ พนักงานจ้างทั่วไปขององค์การ บริหารส่วนจังหวัดร้อยเอ็ดเข้ารับ การฝึกอบรมสัมมนาศึกษาดูงาน ในหลักสูตรต่างๆ	-	-	-	-	700,000	ร้อยละ 70 ของผู้บริหาร และบุคลากร ขององค์การ บริหารส่วน จังหวัดร้อยเอ็ด ได้รับความรู้ จากการ ฝึกอบรมเพื่อ พัฒนาศักยภาพ ในการ ปฏิบัติงาน	ผู้บริหาร ข้าราชการ ลูกจ้างประจำ พนักงานจ้างตาม ภารกิจ พนักงานจ้าง ทั่วไปขององค์การ บริหารส่วนจังหวัด ร้อยเอ็ดได้นำความรู้ ที่ได้มาพัฒนาองค์กร สร้างวิสัยทัศน์และ สมรรถนะหลักด้าน การมุ่งผลสัมฤทธิ์ และสามารถดึงเอา ศักยภาพของตนเอง มาใช้ในการปฏิบัติงาน ได้อย่างมี ประสิทธิภาพ และเกิด ประโยชน์ต่อราชการ อย่างสูงสุด	- สำนักงาน เลขานุการ องค์การ บริหารส่วน จังหวัด - กองการ เจ้าหน้าที่

ยุทธศาสตร์จังหวัดร้อยเอ็ดที่ 5 รักษาความมั่นคงภายในและการบริหารกิจการภาครัฐ

- ยุทธศาสตร์การพัฒนาขององค์กรปกครองส่วนท้องถิ่นในเขตจังหวัดร้อยเอ็ดที่ 4 เสริมสร้างสมรรถนะประชาชนและพลังทางสังคม

6. ยุทธศาสตร์การพัฒนาด้านการบริหาร การเมือง การปกครอง

6.2 แผนงานสร้างความเข้มแข็งของชุมชน

แบบ ผ.02

ที่	โครงการ/ กิจกรรม	วัตถุประสงค์	เป้าหมาย (ผลผลิตของ โครงการ)	งบประมาณและที่ผ่านมา					ตัวชี้วัด (KPI)	ผลที่คาดว่าจะได้รับ	หน่วยงาน รับผิดชอบ
				2561 (บาท)	2562 (บาท)	2563 (บาท)	2564 (บาท)	2565 (บาท)			
1	ส่งเสริม ประชาธิปไตย	- เพื่อจัดกิจกรรมสร้าง ความรู้ความเข้าใจการ ปกครองในระบอบ ประชาธิปไตย อันมี พระมหากษัตริย์ทรง เป็นประมุข - การจัดค่าย ประชาธิปไตย/สร้าง ฐานการเรียนรู้	เด็ก เยาวชน ผู้นำชุมชน ภาคประชาสังคม ประชาชน	-	-	-	-	1,000,000	ผู้เข้าร่วมกิจกรรมมี ความรู้ความเข้าใจการ ปกครองระบอบใน ประชาธิปไตยอันมี พระมหากษัตริย์ทรง เป็นประมุขเพิ่มขึ้น ไม่น้อยกว่า ร้อยละ 80	ผู้เข้าร่วมกิจกรรม ได้รับความรู้ความ เข้าใจการปกครอง ในประชาธิปไตย อันมีพระมหากษัตริย์ ทรงเป็นประมุข	สำนักงาน เลขานุการ องค์การ บริหารส่วน จังหวัด
2	ฝึกอบรม หลักสูตรสัญญา ประชาคม เพื่อสร้างความ สามัคคี ปรองดอง	เพื่อให้สัญญา ประชาคมได้รับการ ยอมรับและนำไปสู่ ความสงบเรียบร้อย ของสังคม	นักเรียนในสังกัด องค์การบริหารส่วน จังหวัดร้อยเอ็ด และ โรงเรียนอื่นๆ ในพื้นที่ จังหวัดร้อยเอ็ด	-	-	-	-	500,000	ร้อยละ 80 ของ นักเรียน นักศึกษาที่ เข้ารับการฝึกอบรมมี ความรู้ความเข้าใจ สัญญาประชาคม สัญญาใจ ไทยทั้งชาติ มากขึ้น	ผู้เข้ารับการฝึกอบรม มีความรู้ ความเข้าใจ ในสัญญาประชาคม เพื่อสร้างความปรองดอง มากขึ้น	สำนักงาน เลขานุการ องค์การ บริหารส่วน จังหวัด

ยุทธศาสตร์จังหวัดร้อยเอ็ดที่ 5 รักษาความมั่นคงภายในและการบริหารกิจการภาครัฐ

- ยุทธศาสตร์การพัฒนาขององค์กรปกครองส่วนท้องถิ่นในเขตจังหวัดร้อยเอ็ดที่ 4 เสริมสร้างสมรรถนะประชาชนและพลังทางสังคม

6. ยุทธศาสตร์การพัฒนาด้านการบริหาร การเมือง การปกครอง

6.2 แผนงานสร้างความเข้มแข็งของชุมชน

แบบ ผ.02

ที่	โครงการ/ กิจกรรม	วัตถุประสงค์	เป้าหมาย (ผลผลิตของ โครงการ)	งบประมาณและที่ผ่านมา					ตัวชี้วัด (KPI)	ผลที่คาดว่าจะได้รับ	หน่วยงาน รับผิดชอบ
				2561 (บาท)	2562 (บาท)	2563 (บาท)	2564 (บาท)	2565 (บาท)			
3	อบรม อาสาสมัคร พัฒนา ประชาธิปไตย	เพื่อเผยแพร่และ เสริมสร้างความรู้ ความเข้าใจเกี่ยวกับ กระบวนการประชา ธิปไตยและแนว ทางการมีส่วนร่วมของ ประชาชนในระดับ องค์กรปกครองส่วน ท้องถิ่น	จัดอบรม/สัมมนา ประชาชน 20 อำเภอ ให้มีความรู้ความเข้าใจ การปกครองระบอบ ประชาธิปไตย	-	-	-	-	500,000	ร้อยละ 80 ของผู้เข้า รับการฝึกอบรมมี ความรู้ความเข้าใจใน การปกครองระบอบ ประชาธิปไตย	ผู้ผ่านการฝึกอบรมมี ความรู้ความเข้าใจ เกี่ยวกับกระบวนการ ประชาธิปไตยและแนว ทางการมีส่วนร่วมของ ประชาชนในระดับ องค์กรปกครองส่วน ท้องถิ่น	สำนักงาน เลขานุการ องค์การ บริหารส่วน จังหวัด
4	เสริมสร้าง เครือข่ายและ พัฒนา ศักยภาพผู้นำ ชุมชนตาม ศาสตร์ พระราชชา	- การสร้างความรู้ ความเข้าใจเกี่ยวกับ ศาสตร์พระราชชา - การศึกษาดูงานตาม โครงการอัน เนื่องมาจาก พระราชดำริ - การสร้างฐานการ เรียนรู้ศาสตร์ พระราชชา	ผู้นำชุมชน องค์กร ปกครองส่วนท้องถิ่น ภาคประชาสังคม ประชาชน	-	-	-	-	500,000	ผู้เข้าร่วมกิจกรรมมี ความรู้เกี่ยวกับศาสตร์ พระราชชาเพิ่มขึ้น ร้อยละ 80	- ผู้เข้าร่วมกิจกรรมนำ ความรู้ที่ได้รับไปปรับใช้ ในชีวิตประจำวัน - องค์การบริหารส่วน จังหวัดร้อยเอ็ดมี เครือข่ายเพิ่มมากขึ้น	สำนักงาน เลขานุการ องค์การ บริหารส่วน จังหวัด



ยุทธศาสตร์จังหวัดร้อยเอ็ดที่ 5 รักษาความมั่นคงภายในและการบริหารกิจการภาครัฐ

- ยุทธศาสตร์การพัฒนาขององค์กรปกครองส่วนท้องถิ่นในเขตจังหวัดร้อยเอ็ดที่ 4 เสริมสร้างสมรรถนะประชาชนและพลังทางสังคม

6. ยุทธศาสตร์การพัฒนาด้านการบริหาร การเมือง การปกครอง

6.2 แผนงานสร้างความเข้มแข็งของชุมชน

แบบ ผ.02

ที่	โครงการ/ กิจกรรม	วัตถุประสงค์	เป้าหมาย (ผลผลิตของ โครงการ)	งบประมาณและที่ผ่านมา					ตัวชี้วัด (KPI)	ผลที่คาดว่าจะได้รับ	หน่วยงาน รับผิดชอบ
				2561 (บาท)	2562 (บาท)	2563 (บาท)	2564 (บาท)	2565 (บาท)			
5	โรงเรียน ประชาธิปไตย และการสร้าง สำนักพลเมือง	- เปิดโอกาสและเพิ่ม ช่องทางให้แก่พลเมืองในแต่ ละอำเภอได้แลกเปลี่ยน เรียนรู้ร่วมกันอย่างต่อเนื่อง - พลเมืองมีศักยภาพในการ ร่วมกันป้องกันจัดการ และ แก้ไขปัญหาต่างๆ และแก้ไข ปัญหาต่างๆ ของชุมชนโดย ใช้หลักการพึ่งพาตนเองใน ระบอบประชาธิปไตย อันมี พระมหากษัตริย์เป็นประมุข	เด็ก เยาวชน ผู้นำชุมชน ภาคประชาสังคม ประชาชน	-	-	-	-	300,000	จัดกิจกรรมไม่น้อย กว่า 5 ครั้ง/ ปี	- ผู้เข้าร่วมโครงการมี ความรู้ ความเข้าใจและ มีอุดมการณ์ต่อการ ปกครองในระบอบ ประชาธิปไตย ร้อยละ 100 - ผู้เข้าร่วมโครงการ ร้อยละ 80 มีความพึง พอใจในการเข้าร่วม โครงการ	สำนักงาน เลขาธิการ องค์การ บริหารส่วน จังหวัด
6	สร้างรากฐาน ประชาธิปไตย เพื่อพลเมือง ไทยที่พึง ปรารถนา	- เผยแพร่ความรู้ความเข้าใจ ในการเมืองการปกครอง ระบอบประชาธิปไตยให้แก่ เยาวชน ผู้นำชุมชนต่างๆ ในแต่ละอำเภอ - เพื่อเป็นช่องทางในการ ส่งเสริมและเผยแพร่ความรู้ ทางการเมืองการปกครอง อย่างกว้างขวางและถูกต้อง	เด็ก เยาวชน ผู้นำชุมชน ภาคประชาสังคม ประชาชน	-	-	-	-	100,000	- ผู้เข้าร่วม กิจกรรมไม่น้อย กว่าร้อยละ 80 ของกลุ่มเป้าหมาย - จัดกิจกรรมไม่ น้อยกว่า 3 ครั้ง/ ปี	- ผู้เข้าอบรมมีความรู้ ความเข้าใจบทบาทของ พลเมืองกับการสร้าง จิตสำนึกพลเมืองร้อยละ 100 - ผู้เข้าร่วมโครงการร้อย ละ 80 มีความพึงพอใจ ในการเข้าร่วมโครงการ	สำนักงาน เลขาธิการ องค์การ บริหารส่วน จังหวัด

รายละเอียดโครงการพัฒนา  
แผนพัฒนาท้องถิ่น (พ.ศ.2561 – 2565)  
สำหรับ โครงการที่เกินศักยภาพขององค์กรปกครองส่วนท้องถิ่น  
องค์การบริหารส่วนจังหวัดร้อยเอ็ด

ยุทธศาสตร์จังหวัดร้อยเอ็ดที่ 2 ยกระดับการท่องเที่ยว การบริการ การค้าและการลงทุน  
ยุทธศาสตร์การพัฒนาขององค์กรปกครองส่วนท้องถิ่นในเขตจังหวัดร้อยเอ็ดที่ 1 พัฒนาโครงสร้างพื้นฐาน

1.ยุทธศาสตร์การพัฒนาด้านโครงสร้างพื้นฐาน

1.1 แผนงานอุตสาหกรรมและการโยธา

แบบ ผ.02/2

ที่	โครงการ	วัตถุประสงค์	เป้าหมาย (ผลผลิตของโครงการ)	งบประมาณ					ตัวชี้วัด (KPI)	ผลที่คาดว่าจะได้รับ	หน่วยงาน รับผิดชอบหลัก
				2561 (บาท)	2562 (บาท)	2563 (บาท)	2564 (บาท)	2565 (บาท)			
1	ก่อสร้าง ถนนลาดยาง Asphaltic	เพื่อก่อสร้าง ถนนในการ สัญจรไป – มา ของประชาชน ให้เกิดความ สะดวกรวดเร็ว และปลอดภัย	สายหน้าวัดป่าเหล่าหลวง ไปทางสาม แยกบ้านเหล่าเสือ หมู่ที่ 7 - บ้าน หนองสังข์ หมู่ที่ 8 ตำบลเหล่าหลวง อำเภอเกษตรวิสัย - บ้านเหล่าลือ ตำบลศรีโคตร อำเภोजตุรพิภพ จังหวัดร้อยเอ็ด ขนาดผิวจราจร กว้าง 5.00 ม. ยาว 1,870 ม. หน้า 0.05 ม. พิกัดที่ตั้งเริ่มต้น 15°42'49.45"N 103°33'05.99"E สิ้นสุด 15°43'41.24"N 103°33'22.14"E	-	-	-	9,224,000	9,224,000	ระยะทาง ความยาวของ ถนนที่ก่อสร้าง ตามมาตรฐาน งานทาง	การสัญจร ไป – มาของ ประชาชนมี ความสะดวก รวดเร็วและ ปลอดภัย	อบจ.รอ.

ยุทธศาสตร์จังหวัดร้อยเอ็ดที่ 2 ยุทธศาสตร์การท่องเที่ยว การบริการ การค้าและการลงทุน  
ยุทธศาสตร์การพัฒนาขององค์กรปกครองส่วนท้องถิ่นในเขตจังหวัดร้อยเอ็ดที่ 1 พัฒนาโครงสร้างพื้นฐาน

1.ยุทธศาสตร์การพัฒนาด้านโครงสร้างพื้นฐาน

1.1 แผนงานอุตสาหกรรมและการโยธา

แบบ ผ.02/2

ที่	โครงการ	วัตถุประสงค์	เป้าหมาย (ผลผลิตของโครงการ)	งบประมาณ					ตัวชี้วัด (KPI)	ผลที่คาดว่าจะได้รับ	หน่วยงาน รับผิดชอบหลัก
				2561 (บาท)	2562 (บาท)	2563 (บาท)	2564 (บาท)	2565 (บาท)			
2	ก่อสร้าง ถนนลาดยาง Asphaltic	เพื่อก่อสร้าง ถนนในการ สัญจรไป - มา ของประชาชน ให้เกิดความ สะดวกรวดเร็ว และปลอดภัย	สายบ้านโพนสะอาด หมู่ที่ 9 ตำบลเหล่าหลวง อำเภอเกษตรวิสัย - บ้านโนนสูง ตำบล ตู่้อย อำเภอจตุรพักตรพิมาน จังหวัด ร้อยเอ็ด ขนาดผิวจราจร กว้าง 5.00 ม. ยาว 2,000 ม. หนา 0.05 ม. พิกัดที่ตั้งเริ่มต้น 15°44'07.65"N 103°31'04.08"E สิ้นสุด 15°44'00.69"N 103°30'00.33"E	-	-	-	9,519,000	9,519,000	ระยะทาง ความยาวของ ถนนที่ก่อสร้าง ตามมาตรฐาน งานทาง	การสัญจร ไป - มาของ ประชาชนมี ความสะดวก รวดเร็วและ ปลอดภัย	อบจ.รอ.
3	ก่อสร้าง ถนนลาดยาง Asphaltic	เพื่อก่อสร้าง ถนนในการ สัญจรไป - มา ของประชาชน ให้เกิดความ สะดวกรวดเร็ว และปลอดภัย	สายบ้านโพนสะอาด หมู่ที่ 9 ตำบลเหล่าหลวง อำเภอเกษตรวิสัย - บ้านหนองบัว ตำบล อึ้งออง อำเภอจตุรพักตรพิมาน จังหวัดร้อยเอ็ด ขนาดผิวจราจร กว้าง 5.00 ม. ยาว 900 ม. หนา 0.05 ม. พิกัดที่ตั้งเริ่มต้น 15°44'08.92"N 103°31'38.70"E สิ้นสุด 15°44'40.40"N 103°31'33.84"E	-	-	-	6,990,000	6,990,000	ระยะทาง ความยาวของ ถนนที่ก่อสร้าง ตามมาตรฐาน งานทาง	การสัญจร ไป - มาของ ประชาชนมี ความสะดวก รวดเร็วและ ปลอดภัย	อบจ.รอ.

ยุทธศาสตร์จังหวัดร้อยเอ็ดที่ 2 ยุทธศาสตร์การท่องเที่ยว การบริการ การค้าและการลงทุน  
 ยุทธศาสตร์การพัฒนาขององค์กรปกครองส่วนท้องถิ่นในเขตจังหวัดร้อยเอ็ดที่ 1 พัฒนาโครงสร้างพื้นฐาน

1.ยุทธศาสตร์การพัฒนาด้านโครงสร้างพื้นฐาน

1.1 แผนงานอุตสาหกรรมและการโยธา

แบบ ผ.02/2

ที่	โครงการ	วัตถุประสงค์	เป้าหมาย (ผลผลิตของโครงการ)	งบประมาณ					ตัวชี้วัด (KPI)	ผลที่คาดว่าจะได้รับ	หน่วยงาน รับผิดชอบหลัก
				2561 (บาท)	2562 (บาท)	2563 (บาท)	2564 (บาท)	2565 (บาท)			
4	ก่อสร้าง ถนนผิวทาง ลาดยาง Asphaltic Concrete	เพื่อก่อสร้าง ถนนในการ สัญจรไป – มา ของประชาชน ให้เกิดความ สะดวกรวดเร็ว และปลอดภัย	สายบ้านหนองสระพัง หมู่ที่ 11 ตำบลหนองแวง - บ้านโพนงอย ตำบลเกษตรวิสัย อำเภอเกษตรวิสัย จังหวัด ร้อยเอ็ด ขนาดผิวจราจร กว้าง 6.00 ม. ยาว 3,200 ม. หนา 0.04 ม. พิกัดที่ตั้ง เริ่มต้น 15°71'80.71"N 103°64'07.32"E สิ้นสุด 15°72'04.79"N 103°64'34.63"E	-	-	-	9,884,000	9,884,000	ระยะทาง ความยาวของ ถนนที่ก่อสร้าง ตามมาตรฐาน งานทาง	การสัญจร ไป – มาของ ประชาชนมี ความสะดวก รวดเร็วและ ปลอดภัย	อบจ.รอ.
5	ก่อสร้าง ถนน คอนกรีต เสริมเหล็ก	เพื่อก่อสร้าง ถนนในการ สัญจรไป – มา ของประชาชน ให้เกิดความ สะดวกรวดเร็ว และปลอดภัย	สายบ้านอี่เม้ง หมู่ที่ 4 ตำบลหนองแวง - บ้านสิงห์โคก หมู่ที่ 1 ตำบลสิงห์โคก อำเภอเกษตรวิสัย จังหวัดร้อยเอ็ด ขนาดผิวจราจร กว้าง 5.00 ม. ยาว 3,200 ม. หนา 0.15 ม. พิกัดที่ตั้ง เริ่มต้น 15°71'80.71"N 103°64'07.32"E สิ้นสุด 15°75'30.44"N 103°66'29.91"E	-	-	-	9,218,000	9,218,000	ระยะทาง ความยาวของ ถนนที่ก่อสร้าง ตามมาตรฐาน งานทาง	การสัญจร ไป – มาของ ประชาชนมี ความสะดวก รวดเร็วและ ปลอดภัย	อบจ.รอ.

ยุทธศาสตร์จังหวัดร้อยเอ็ดที่ 2 ยุทธศาสตร์การท่องเที่ยว การบริการ การค้าและการลงทุน  
ยุทธศาสตร์การพัฒนาขององค์กรปกครองส่วนท้องถิ่นในเขตจังหวัดร้อยเอ็ดที่ 1 พัฒนาโครงสร้างพื้นฐาน

1.ยุทธศาสตร์การพัฒนาด้านโครงสร้างพื้นฐาน

1.1 แผนงานอุตสาหกรรมและการโยธา

แบบ ผ.02/2

ที่	โครงการ	วัตถุประสงค์	เป้าหมาย (ผลผลิตของโครงการ)	งบประมาณ					ตัวชี้วัด (KPI)	ผลที่คาดว่าจะได้รับ	หน่วยงาน รับผิดชอบหลัก
				2561 (บาท)	2562 (บาท)	2563 (บาท)	2564 (บาท)	2565 (บาท)			
6	ก่อสร้างถนนลาดยาง Asphaltic Concrete	เพื่อก่อสร้างถนนในการสัญจรไป - มาของประชาชนให้เกิดความสะดวกรวดเร็วและปลอดภัย	สายบ้านผำ หมู่ที่ 4 ตำบลโนนสว่าง - บ้านเขื่อนคำ ตำบลเหล่าหลวง อำเภอเกษตรวิสัย จังหวัดร้อยเอ็ด ขนาดผิวจราจร กว้าง 6.00 ม. ยาว 2,000 ม.หนา 0.04 ม. พิกัดที่ตั้ง เริ่มต้น 15°71'54.66"N 103°51'44.96"E สิ้นสุด 15°73'00.13"N 103°52'55.05"E	-	-	-	6,955,000	6,955,000	ระยะทางความยาวของถนนที่ก่อสร้างตามมาตรฐานงานทาง	การสัญจรไป - มาของประชาชนมีความสะดวกรวดเร็วและปลอดภัย	อบจ.รอ.
7	ก่อสร้างถนนคอนกรีตเสริมเหล็ก	เพื่อก่อสร้างถนนในการสัญจรไป - มาของประชาชนให้เกิดความสะดวกรวดเร็วและปลอดภัย	สายบ้านสระพังทอง หมู่ที่ 13 - บ้านเขาใหญ่ หมู่ที่ 3 ตำบลโนนสว่าง - บ้านดอนประปา หมู่ที่ 16 ตำบลบ้านฝาง อำเภอเกษตรวิสัย จังหวัดร้อยเอ็ด ขนาดผิวจราจร กว้าง 4.00 ม. ยาว 1,711 ม. หนา 0.15 ม. พิกัดที่ตั้ง เริ่มต้น 15°69'76.64"N 103°50'31.53"E สิ้นสุด 15°68'24.05"N 103°50'42.26"E	-	-	-	3,626,000	3,626,000	ระยะทางความยาวของถนนที่ก่อสร้างตามมาตรฐานงานทาง	การสัญจรไป - มาของประชาชนมีความสะดวกรวดเร็วและปลอดภัย	อบจ.รอ.

ยุทธศาสตร์จังหวัดร้อยเอ็ดที่ 2 ยุทธศาสตร์การท่องเที่ยว การบริการ การค้าและการลงทุน  
ยุทธศาสตร์การพัฒนาขององค์กรปกครองส่วนท้องถิ่นในเขตจังหวัดร้อยเอ็ดที่ 1 พัฒนาโครงสร้างพื้นฐาน

1.ยุทธศาสตร์การพัฒนาด้านโครงสร้างพื้นฐาน

แบบ ผ.02/2

1.1 แผนงานอุตสาหกรรมและการโยธา

ที่	โครงการ	วัตถุประสงค์	เป้าหมาย (ผลผลิตของโครงการ)	งบประมาณ					ตัวชี้วัด (KPI)	ผลที่คาดว่าจะได้รับ	หน่วยงาน รับผิดชอบหลัก
				2561 (บาท)	2562 (บาท)	2563 (บาท)	2564 (บาท)	2565 (บาท)			
8	ก่อสร้างถนนคอนกรีตเสริมเหล็ก	เพื่อก่อสร้างถนนในการสัญจรไป - มาของประชาชนให้เกิดความสะดวกรวดเร็วและปลอดภัย	สายบ้านฝาง หมู่ที่ 1 ตำบลบ้านฝาง อำเภอเกษตรวิสัย - ถนนทางหลวงแผ่นดินหมายเลข 2392 (สายปทุมรัตน์ - ร้อยเอ็ด) ตำบลหนองแคน อำเภอปทุมรัตน์ จังหวัดร้อยเอ็ด ขนาดผิวจราจร กว้าง 4.00 ม. ยาว 867 ม. หนา 0.15 ม. พิกัดที่ตั้ง เริ่มต้น 15°69'71.9"N 103°42'82.81"E สิ้นสุด 15°69'12.7"N 103°42'29.26"E	-	-	-	2,186,000	2,186,000	ระยะทางความยาวของถนนที่ก่อสร้างตามมาตรฐานงานทาง	การสัญจรไป - มาของประชาชนมีความสะดวกรวดเร็วและปลอดภัย	อบจ.รอ.
9	ก่อสร้างถนนลาดยาง	เพื่อก่อสร้างถนนในการสัญจรไป - มาของประชาชนให้เกิดความสะดวกรวดเร็วและปลอดภัย	สายบ้านหนองอีต่า หมู่ที่ 4 ตำบลกู่กาสิงห์ อำเภอเกษตรวิสัย - บ้านหนองอีแต๋ม ตำบลหินกอง อำเภอสุวรรณภูมิ จังหวัดร้อยเอ็ด ขนาดผิวจราจรกว้าง 6.00 ม. ยาว 2,290 ม. หนา 0.15 ม. พิกัดที่ตั้ง เริ่มต้น 15°57'02.13"N 103°68'22.23"E สิ้นสุด 15°57'24.03"N 103°70'13.96"E	-	-	-	7,055,600	7,055,600	ระยะทางความยาวของถนนที่ก่อสร้างตามมาตรฐานงานทาง	การสัญจรไป - มาของประชาชนมีความสะดวกรวดเร็วและปลอดภัย	อบจ.รอ.

ยุทธศาสตร์จังหวัดร้อยเอ็ดที่ 2 ยุทธศาสตร์การท่องเที่ยว การบริการ การค้าและการลงทุน  
ยุทธศาสตร์การพัฒนาขององค์กรปกครองส่วนท้องถิ่นในเขตจังหวัดร้อยเอ็ดที่ 1 พัฒนาโครงสร้างพื้นฐาน

1.ยุทธศาสตร์การพัฒนาด้านโครงสร้างพื้นฐาน

1.1 แผนงานอุตสาหกรรมและการโยธา

แบบ ผ.02/2

ที่	โครงการ	วัตถุประสงค์	เป้าหมาย (ผลผลิตของโครงการ)	งบประมาณ					ตัวชี้วัด (KPI)	ผลที่คาดว่าจะได้รับ	หน่วยงาน รับผิดชอบหลัก
				2561 (บาท)	2562 (บาท)	2563 (บาท)	2564 (บาท)	2565 (บาท)			
10	ก่อสร้าง ถนนลาดยาง	เพื่อก่อสร้าง ถนนในการ สัญจรไป - มา ของประชาชน ให้เกิดความ สะดวกรวดเร็ว และปลอดภัย	สายบ้านทุ่งทอง หมู่ที่ 4 ตำบลกู่กาสิงห์ - บ้านหนองหัวโนน หมู่ที่ 13 ตำบลดงครั่งน้อย อำเภอเกษตรวิสัย จังหวัดร้อยเอ็ด ขนาดผิวจราจรกว้าง 6.00 ม. ยาว 4,500 ม.หนา 0.15 ม. พิกัดที่ตั้ง เริ่มต้น 15°56'43.61"N 103°66'85.14"E สิ้นสุด 15°52'65.35"N 103°65'14.62"E	-	-	-	12,104,700	12,104,700	ระยะทาง ความยาวของ ถนนที่ก่อสร้าง ตามมาตรฐาน งานทาง	การสัญจร ไป - มาของ ประชาชนมี ความสะดวก รวดเร็วและ ปลอดภัย	อบจ.รอ.
11	ก่อสร้าง ถนนลาดยาง	เพื่อก่อสร้าง ถนนในการ สัญจรไป - มา ของประชาชน ให้เกิดความ สะดวกรวดเร็ว และปลอดภัย	สายบ้านโนนสังข์ หมู่ที่ 9 ตำบล สิงห์โคก อำเภอเกษตรวิสัย - บ้านโพนดอน ตำบล หินกอง อำเภอสุวรรณภูมิ จังหวัดร้อยเอ็ด ขนาดผิวจราจรกว้าง 5.00 ม. ยาว 3,000 ม.หนา 0.04 ม. พิกัดที่ตั้ง เริ่มต้น 15°70'20.08"N 103°67'57.49"E สิ้นสุด 15°67'75.70"N 103°68'07.35"E	-	-	-	10,626,000	10,626,000	ระยะทาง ความยาวของ ถนนที่ก่อสร้าง ตามมาตรฐาน งานทาง	การสัญจร ไป - มาของ ประชาชนมี ความสะดวก รวดเร็วและ ปลอดภัย	อบจ.รอ.

ยุทธศาสตร์จังหวัดร้อยเอ็ดที่ 2 ยุทธศาสตร์การท่องเที่ยว การบริการ การค้าและการลงทุน  
ยุทธศาสตร์การพัฒนาขององค์กรปกครองส่วนท้องถิ่นในเขตจังหวัดร้อยเอ็ดที่ 1 พัฒนาโครงสร้างพื้นฐาน

1.ยุทธศาสตร์การพัฒนาด้านโครงสร้างพื้นฐาน

1.1 แผนงานอุตสาหกรรมและการโยธา

แบบ ผ.02/2

ที่	โครงการ	วัตถุประสงค์	เป้าหมาย (ผลผลิตของโครงการ)	งบประมาณ					ตัวชี้วัด (KPI)	ผลที่คาดว่าจะได้รับ	หน่วยงาน รับผิดชอบหลัก
				2561 (บาท)	2562 (บาท)	2563 (บาท)	2564 (บาท)	2565 (บาท)			
12	ก่อสร้าง ถนนลาดยาง	เพื่อก่อสร้าง ถนนในการ สัญจรไป - มา ของประชาชน ให้เกิดความ สะดวกรวดเร็ว และปลอดภัย	สายบ้านหนองตาด หมู่ที่ 4 ตำบลสิงห์โคก อำเภอเกษตรวิสัย - บ้านโพนยานาง ตำบลนาใหญ่ อำเภอสุวรรณภูมิ จังหวัดร้อยเอ็ด ขนาดผิวจราจรกว้าง 5.00 ม. ยาว 4,300 ม.หนา 0.04 ม. พิกัดที่ตั้ง เริ่มต้น 15°72'03.96"N 103°71'20.64"E สิ้นสุด 15°69'98.86"N 103°71'20.64"E	-	-	-	15,230,000	15,230,000	ระยะทาง ความยาว ของถนนที่ ก่อสร้างตาม มาตรฐาน งานทาง	การสัญจร ไป - มาของ ประชาชนมี ความสะดวก รวดเร็วและ ปลอดภัย	อบจ.รอ.
13	ก่อสร้าง ถนนลาดยาง	เพื่อก่อสร้าง ถนนในการ สัญจรไป - มา ของประชาชน ให้เกิดความ สะดวกรวดเร็ว และปลอดภัย	สายบ้านดงมัน หมู่ที่ 3 เส้นคอนบังไฟ ตำบลสิงห์โคก อำเภอเกษตรวิสัย - บ้านคูเมือง ตำบลคูเมือง อำเภอเมืองสรวง จังหวัดร้อยเอ็ด ขนาดผิวจราจรกว้าง 5.00 ม. ยาว 4,800 ม.หนา 0.04 ม. พิกัดที่ตั้ง เริ่มต้น 15°73'08.51"N 103°67'71.75"E สิ้นสุด 15°76'30.46"N 103°69'84.78"E	-	-	-	17,000,000	17,000,000	ระยะทาง ความยาว ของถนนที่ ก่อสร้างตาม มาตรฐาน งานทาง	การสัญจรไป - มาของ ประชาชนมี ความสะดวก รวดเร็วและ ปลอดภัย	อบจ.รอ.



ยุทธศาสตร์จังหวัดร้อยเอ็ดที่ 2 ยุทธศาสตร์การท่องเที่ยว การบริการ การค้าและการลงทุน  
ยุทธศาสตร์การพัฒนาขององค์กรปกครองส่วนท้องถิ่นในเขตจังหวัดร้อยเอ็ดที่ 1 พัฒนาโครงสร้างพื้นฐาน

1.ยุทธศาสตร์การพัฒนาด้านโครงสร้างพื้นฐาน

1.1 แผนงานอุตสาหกรรมและการโยธา

แบบ ผ.02/2

ที่	โครงการ	วัตถุประสงค์	เป้าหมาย (ผลผลิตของโครงการ)	งบประมาณ					ตัวชี้วัด (KPI)	ผลที่คาดว่าจะได้รับ	หน่วยงาน รับผิดชอบหลัก
				2561 (บาท)	2562 (บาท)	2563 (บาท)	2564 (บาท)	2565 (บาท)			
14	ก่อสร้างถนนคอนกรีตเสริมเหล็ก	เพื่อก่อสร้างถนนในการสัญจรไป - มาของประชาชนให้เกิดความสะดวกรวดเร็วและปลอดภัย	สายบ้านโนนไผ่ลุ่ม หมู่ที่ 9 ตำบลทุ่งทอง อำเภอเกษตรวิสัย - บ้านหัวช้าง หมู่ที่ 6 ตำบลโนนสวรรค์ อำเภอปทุมรัตน์ จังหวัดร้อยเอ็ด ขนาดผิวจราจรกว้าง 5.00 ม. ยาว 2,000 ม.หนา 0.15 ม. พิกัดที่ตั้ง เริ่มต้น 15°52'49.0"N 103°42'66.6"E สิ้นสุด 15°53'71.6"N 103°41'77.1"E	-	-	-	6,000,000	6,000,000	ระยะทางความยาวของถนนที่ก่อสร้างตามมาตรฐานงานทาง	การสัญจรไป - มาของประชาชนมีความสะดวกรวดเร็วและปลอดภัย	อบจ.รอ.
15	ก่อสร้างถนนคอนกรีตเสริมเหล็ก	เพื่อก่อสร้างถนนในการสัญจรไป - มาของประชาชนให้เกิดความสะดวกรวดเร็วและปลอดภัย	สายบ้านซีกวึก หมู่ที่ 6 ตำบลทุ่งทอง - บ้านไร่อ้อยพัฒนา หมู่ที่ 11 ตำบลดงครึ่งใหญ่ อำเภอเกษตรวิสัย จังหวัดร้อยเอ็ด ขนาดผิวจราจรกว้าง 5.00 ม. ยาว 3,200 ม.หนา 0.15 ม. พิกัดที่ตั้ง เริ่มต้น 15°45'67.23"N 103°49'14.26"E สิ้นสุด 15°47'92.57"N 103°50'67.23"E	-	-	-	9,672,000	9,672,000	ระยะทางความยาวของถนนที่ก่อสร้างตามมาตรฐานงานทาง	การสัญจรไป - มาของประชาชนมีความสะดวกรวดเร็วและปลอดภัย	อบจ.รอ.

ยุทธศาสตร์จังหวัดร้อยเอ็ดที่ 2 ยกระดับการท่องเที่ยว การบริการ การค้าและการลงทุน  
ยุทธศาสตร์การพัฒนาขององค์กรปกครองส่วนท้องถิ่นในเขตจังหวัดร้อยเอ็ดที่ 1 พัฒนาโครงสร้างพื้นฐาน

1.ยุทธศาสตร์การพัฒนาด้านโครงสร้างพื้นฐาน

1.1 แผนงานอุตสาหกรรมและการโยธา

แบบ ผ.02/2

ที่	โครงการ	วัตถุประสงค์	เป้าหมาย (ผลผลิตของโครงการ)	งบประมาณ					ตัวชี้วัด (KPI)	ผลที่คาดว่าจะได้รับ	หน่วยงาน รับผิดชอบหลัก
				2561 (บาท)	2562 (บาท)	2563 (บาท)	2564 (บาท)	2565 (บาท)			
16	ซ่อมแซม ถนน คอนกรีต เสริมเหล็ก	เพื่อซ่อมแซม ถนนในการ สัญจรไป - มา ของประชาชน ให้เกิดความ สะดวกรวดเร็ว และปลอดภัย	สายจากแยกถนนทางหลวงชนบท 4066 ไปทางทิศตะวันตก (วัดไตรรงค์) ต่อจากถนนเดิม บ้านไตรรงค์ หมู่ที่ 11 ตำบลกู่กาสิงห์ - บ้านหัวดงกำแพง หมู่ที่ 7,12 ตำบลเมืองบัว อำเภอเกษตรวิสัย จังหวัดร้อยเอ็ด ขนาดผิวจราจรกว้าง 5.00 ม. ยาว 440 ม. หน้า 0.15 ม. พิกัดที่ตั้ง เริ่มต้น 15°61'82.77"N 103°62'74.03"E สิ้นสุด 15°61'65.92"N 103°63'03.67"E	-	-	-	1,141,000	1,141,000	ระยะทาง ความยาว ของถนนที่ ซ่อมแซม ตาม มาตรฐาน งานทาง	การสัญจรไป - มาของ ประชาชนมี ความสะดวก รวดเร็วและ ปลอดภัย	อบจ.รอ.
17	ซ่อมแซม ถนน คอนกรีต เสริมเหล็ก	เพื่อซ่อมแซม ถนนในการ สัญจรไป - มา ของประชาชน ให้เกิดความ สะดวกรวดเร็ว และปลอดภัย	สายบ้านน้อยพัฒนา หมู่ที่ 12 ตำบลกู่กาสิงห์ - บ้านโนนโพธิ์ทอง หมู่ที่ 17 ตำบลเกษตรวิสัย อำเภอเกษตรวิสัย จังหวัดร้อยเอ็ด ขนาดผิวจราจรกว้าง 5.00 ม. ยาว 800 ม. หน้า 0.15 ม. พิกัดที่ตั้ง เริ่มต้น 15°61'92.45"N 103°66'21.67"E สิ้นสุด 15°62'10.76"N 103°66'27.32"E	-	-	-	2,109,000	2,109,000	ระยะทาง ความยาว ของถนนที่ ซ่อมแซม ตาม มาตรฐาน งานทาง	การสัญจรไป - มาของ ประชาชนมี ความสะดวก รวดเร็วและ ปลอดภัย	อบจ.รอ.

ยุทธศาสตร์จังหวัดร้อยเอ็ดที่ 2 ยุทธศาสตร์การท่องเที่ยว การบริการ การค้าและการลงทุน  
ยุทธศาสตร์การพัฒนาขององค์กรปกครองส่วนท้องถิ่นในเขตจังหวัดร้อยเอ็ดที่ 1 พัฒนาโครงสร้างพื้นฐาน

1.ยุทธศาสตร์การพัฒนาด้านโครงสร้างพื้นฐาน

1.1 แผนงานอุตสาหกรรมและการโยธา

แบบ ผ.02/2

ที่	โครงการ	วัตถุประสงค์	เป้าหมาย (ผลผลิตของโครงการ)	งบประมาณ					ตัวชี้วัด (KPI)	ผลที่คาดว่าจะได้รับ	หน่วยงาน รับผิดชอบหลัก
				2561 (บาท)	2562 (บาท)	2563 (บาท)	2564 (บาท)	2565 (บาท)			
18	ก่อสร้างถนนลาดยางแบบผิวจราจร Asphaltic	เพื่อก่อสร้างถนนในการสัญจรไป – มาของประชาชนให้เกิดความสะดวกรวดเร็วและปลอดภัย	สายถนนสาย รอ.ถ.41-003 จากแยก 214 ตำบลเมืองบัว - บ้านหนองพระบาง ตำบลก่าแพง อำเภอกเกษตรวิสัย จังหวัดร้อยเอ็ด ขนาดผิวจราจร กว้าง 5.00 ม. ยาว 4,000 ม.หนา 0.05 ม. พิกัดที่ตั้ง เริ่มต้น 15°57'76.75"N 103°59'63.24"E สิ้นสุด 15°57'73.36"N 103°54'51.82"E	-	-	-	14,984,000	14,984,000	ระยะทางความยาวของถนนที่ก่อสร้างตามมาตรฐานงานทาง	การสัญจรไป – มาของประชาชนมีความสะดวกรวดเร็วและปลอดภัย	อบจ.ร้อย.
19	ปรับปรุงถนนผิวทางจราจร Asphaltic	เพื่อปรับปรุงถนนในการสัญจรไป – มาของประชาชนให้เกิดความสะดวกรวดเร็วและปลอดภัย	สายบ้านคุ้มสิริก หมู่ที่ 6 ตำบลเมืองบัว - บ้านกู่กาสิงห์ หมู่ที่ 1 ตำบลกู่กาสิงห์ อำเภอกเกษตรวิสัย จังหวัดร้อยเอ็ด ขนาดผิวจราจร กว้าง 5.00 ม. ยาว 940 ม.หนา 0.05 ม. พิกัดที่ตั้ง เริ่มต้น 15°61'00.40"N 103°59'96.33"E สิ้นสุด 15°60'70.31"N 103°60'22.25"E	-	-	-	1,993,000	1,993,000	ระยะทางความยาวของถนนที่ปรับปรุงตามมาตรฐานงานทาง	การสัญจรไป – มาของประชาชนมีความสะดวกรวดเร็วและปลอดภัย	อบจ.ร้อย.

ยุทธศาสตร์จังหวัดร้อยเอ็ดที่ 2 ยุทธศาสตร์การท่องเที่ยว การบริการ การค้าและการลงทุน  
ยุทธศาสตร์การพัฒนาขององค์กรปกครองส่วนท้องถิ่นในเขตจังหวัดร้อยเอ็ดที่ 1 พัฒนาโครงสร้างพื้นฐาน

1.ยุทธศาสตร์การพัฒนาด้านโครงสร้างพื้นฐาน

1.1 แผนงานอุตสาหกรรมและการโยธา

แบบ ผ.02/2

ที่	โครงการ	วัตถุประสงค์	เป้าหมาย (ผลผลิตของโครงการ)	งบประมาณ					ตัวชี้วัด (KPI)	ผลที่คาดว่าจะได้รับ	หน่วยงาน รับผิดชอบหลัก
				2561 (บาท)	2562 (บาท)	2563 (บาท)	2564 (บาท)	2565 (บาท)			
20	ก่อสร้างถนนคอนกรีตเสริมเหล็ก	เพื่อก่อสร้างถนนในการสัญจรไป - มาของประชาชนให้เกิดความสะดวกรวดเร็วและปลอดภัย	สายบ้านน้อยพัฒนา หมู่ที่ 9 ตำบลดงครั้งใหญ่ อำเภอเกษตรวิสัย จังหวัดร้อยเอ็ด - บ้านโนนมะเขือ หมู่ที่ 18 ตำบลนาหนองไผ่ อำเภอชุมพลบุรี จังหวัดสุรินทร์ ขนาดผิวจราจร กว้าง 6.00 ม. ยาว 1,320 ม. หนา 0.15 ม. พิกัดที่ตั้ง เริ่มต้น 15°44'32.79"N 103°51'31.89"E สิ้นสุด 15°43'29.8"N 103°51'00.2"E	-	-	-	4,513,000	4,513,000	ระยะทางความยาวของถนนที่ก่อสร้างตามมาตรฐานงานทาง	การสัญจรไป - มาของประชาชนมีความสะดวกรวดเร็วและปลอดภัย	อบจ.รอ.
21	ก่อสร้างถนนคอนกรีตเสริมเหล็ก	เพื่อก่อสร้างถนนในการสัญจรไป - มาของประชาชนให้เกิดความสะดวกรวดเร็วและปลอดภัย	สายบ้านไร่อ้อยพัฒนา หมู่ที่ 11 ตำบลดงครั้งใหญ่ - บ้านหนอง - แวงยาว หมู่ที่ 7 ตำบลทุ่งทอง อำเภอเกษตรวิสัย จังหวัดร้อยเอ็ด ขนาดผิวจราจร กว้าง 6.00 ม. ยาว 2,500 ม. หนา 0.15 ม. พิกัดที่ตั้ง เริ่มต้น 15°49'64.63"N 103°52'14.60"E สิ้นสุด 15°51'81.32"N 103°49'60.97"E	-	-	-	7,555,000	7,555,000	ระยะทางความยาวของถนนที่ก่อสร้างตามมาตรฐานงานทาง	การสัญจรไป - มาของประชาชนมีความสะดวกรวดเร็วและปลอดภัย	อบจ.รอ.

ยุทธศาสตร์จังหวัดร้อยเอ็ดที่ 2 ยุทธศาสตร์การท่องเที่ยว การบริการ การค้าและการลงทุน  
ยุทธศาสตร์การพัฒนาขององค์กรปกครองส่วนท้องถิ่นในเขตจังหวัดร้อยเอ็ดที่ 1 พัฒนาโครงสร้างพื้นฐาน

1.ยุทธศาสตร์การพัฒนาด้านโครงสร้างพื้นฐาน

1.1 แผนงานอุตสาหกรรมและการโยธา

แบบ ผ.02/2

ที่	โครงการ	วัตถุประสงค์	เป้าหมาย (ผลผลิตของโครงการ)	งบประมาณ					ตัวชี้วัด (KPI)	ผลที่คาดว่าจะได้รับ	หน่วยงาน รับผิดชอบหลัก
				2561 (บาท)	2562 (บาท)	2563 (บาท)	2564 (บาท)	2565 (บาท)			
22	ก่อสร้างท่อระบายน้ำพร้อมบ่อพักคสล.	เพื่อให้มีการระบายน้ำและป้องกันน้ำท่วมขังถนนและเพื่อการสัญจรไป - มาของประชาชนให้เกิดความสะดวกรวดเร็วและปลอดภัย	สายหนองเอี่ยน บ้านคุ้มใต้ หมู่ที่ 2 ตำบลเกษตรวิสัย - เขตองค์การบริหารส่วนตำบลเกษตรวิสัย อำเภอเกษตรวิสัย จังหวัดร้อยเอ็ด ท่อระบายน้ำ คสล. ศก. 1.00 ม. พร้อมบ่อพัก ทุกระยะ 10.00 ม. ยาวรวม 2,600 ม. พิกัดที่ตั้ง เริ่มต้น 15°65'17.08"N 103°59'09.70"E สิ้นสุด 15°63'00.02"N 103°59'94.29"E	-	-	-	9,280,000	9,280,000	ระยะทางความยาวของการก่อสร้างท่อระบายน้ำตามมาตรฐานงานทาง	การสัญจรไป - มาของประชาชนมีความสะดวกรวดเร็วและปลอดภัย	อบจ.ร้อย.
23	ซ่อมแซมถนนลาดยางแอลฟัลท์คอนกรีต (โดยวิธี Pavement in-Place Recycling)	เพื่อซ่อมแซมถนนในการสัญจรไป - มาของประชาชนให้เกิดความสะดวกรวดเร็วและปลอดภัย	สายจากแยก ทล. 202 (กม.194) บ้านโพธิ์ หมู่ที่ 7 ตำบลเกษตรวิสัย - บ้านชีเหล็กซ้าย หมู่ที่ 7 ตำบลสิงห์โคก อำเภอเกษตรวิสัย จังหวัดร้อยเอ็ด ขนาดผิวจราจร กว้าง 6.00 ม. ยาว 2,100 ม. หนา 0.05 ม. พิกัดที่ตั้ง เริ่มต้น 15°64'84.56"N 103°64'75.71"E สิ้นสุด 15°66'64.25"N 103°65'23.63"E	-	-	-	10,000,000	10,000,000	ระยะทางความยาวของถนนที่ซ่อมแซมตามมาตรฐานงานทาง	การสัญจรไป - มาของประชาชนมีความสะดวกรวดเร็วและปลอดภัย	อบจ.ร้อย.

ยุทธศาสตร์จังหวัดร้อยเอ็ดที่ 2 ยุทธศาสตร์การท่องเที่ยว การบริการ การค้าและการลงทุน  
 ยุทธศาสตร์การพัฒนาขององค์กรปกครองส่วนท้องถิ่นในเขตจังหวัดร้อยเอ็ดที่ 1 พัฒนาโครงสร้างพื้นฐาน

1.ยุทธศาสตร์การพัฒนาด้านโครงสร้างพื้นฐาน

1.1 แผนงานอุตสาหกรรมและการโยธา

แบบ ผ.02/2

ที่	โครงการ	วัตถุประสงค์	เป้าหมาย (ผลผลิตของโครงการ)	งบประมาณ					ตัวชี้วัด (KPI)	ผลที่คาดว่าจะได้รับ	หน่วยงาน รับผิดชอบหลัก
				2561 (บาท)	2562 (บาท)	2563 (บาท)	2564 (บาท)	2565 (บาท)			
24	ซ่อมแซมถนนลาดยางแอสฟัลท์คอนกรีต (โดยวิธี Pavement in-Place Recycling)	เพื่อซ่อมแซมถนนในการสัญจรไป - มาของประชาชนให้เกิดความสะดวกรวดเร็วและปลอดภัย	สายบ้านโพนโพธิ์ทอง หมู่ที่ 17 ตำบลเกษตรวิสัย - บ้านน้อยพัฒนา หมู่ที่ 12 ตำบลกู่กาสิงห์ อำเภอเกษตรวิสัย จังหวัดร้อยเอ็ด ขนาดผิวจราจร กว้าง 6.00 ม. ยาว 1,500 ม. หนา 0.05 ม. พิกัดที่ตั้ง เริ่มต้น 15°63'66.54"N 103°66'79.03"E สิ้นสุด 15°62'39.14"N 103°66'38.66"E	-	-	-	7,000,000	7,000,000	ระยะทางความยาวของถนนที่ซ่อมแซมตามมาตรฐานงานทาง	การสัญจรไป - มาของประชาชนมีความสะดวกรวดเร็วและปลอดภัย	อบจ.รอ.
25	ก่อสร้างถนนคอนกรีตเสริมเหล็ก	เพื่อก่อสร้างถนนในการสัญจรไป - มาของประชาชนให้เกิดความสะดวกรวดเร็วและปลอดภัย	สายบ้านแสนสี หมู่ที่ 4 ตำบลดงครั่งน้อย - วัดป่าโนนนางชั้น - บ้านกู่กาสิงห์ ตำบลกู่กาสิงห์ อำเภอเกษตรวิสัย จังหวัดร้อยเอ็ด ขนาดผิวจราจร กว้าง 6.00 ม. ยาว 5,600 ม. หนา 0.15 ม. พิกัดที่ตั้ง เริ่มต้น 15°50'69.6"N 103°60'17.9"E สิ้นสุด 15°52'69.3"N 103°64'80.9"E	-	-	-	17,731,700	17,731,700	ระยะทางความยาวของถนนที่ก่อสร้างตามมาตรฐานงานทาง	การสัญจรไป - มาของประชาชนมีความสะดวกรวดเร็วและปลอดภัย	อบจ.รอ.

ยุทธศาสตร์จังหวัดร้อยเอ็ดที่ 2 ยุทธศาสตร์การท่องเที่ยว การบริการ การค้าและการลงทุน  
ยุทธศาสตร์การพัฒนาขององค์กรปกครองส่วนท้องถิ่นในเขตจังหวัดร้อยเอ็ดที่ 1 พัฒนาโครงสร้างพื้นฐาน

1.ยุทธศาสตร์การพัฒนาด้านโครงสร้างพื้นฐาน

1.1 แผนงานอุตสาหกรรมและการโยธา

แบบ ผ.02/2

ที่	โครงการ	วัตถุประสงค์	เป้าหมาย (ผลผลิตของโครงการ)	งบประมาณ					ตัวชี้วัด (KPI)	ผลที่คาดว่าจะได้รับ	หน่วยงาน รับผิดชอบหลัก
				2561 (บาท)	2562 (บาท)	2563 (บาท)	2564 (บาท)	2565 (บาท)			
26	ก่อสร้างถนนคอนกรีตเสริมเหล็ก	เพื่อก่อสร้างถนนในการสัญจรไป - มาของประชาชนให้เกิดความสะดวกรวดเร็วและปลอดภัย	สายบ้านหนองหัวโน หมู่ที่ 13 ตำบลคงครั้งน้อย - ทาง รพช.หมายเลข 3066 - บ้านกู่กาสิงห์ ตำบลกู่กาสิงห์ อำเภอเกษตรวิสัย จังหวัดร้อยเอ็ด ขนาดผิวจราจร กว้าง 6.00 ม. ยาว 9,300 ม. หนา 0.15 ม. พิกัดที่ตั้ง เริ่มต้น 15°53'48.3"N 103°59'57.0"E สิ้นสุด 15°57'95.5"N 103°65'89.4"E	-	-	-	29,447,400	29,447,400	ระยะทางความยาวของถนนที่ก่อสร้างตามมาตรฐานงานทาง	การสัญจรไป - มาของประชาชนมีความสะดวกรวดเร็วและปลอดภัย	อบจ.รอ.
27	พัฒนาโครงข่ายคมนาคมเพื่อเปิดพื้นที่เศรษฐกิจรองรับการขยายตัวทางเศรษฐกิจภายหลังวิกฤตโควิด-19 จังหวัดร้อยเอ็ด (3 กิจกรรม)	เพื่อยกระดับมาตรฐานการให้บริการสาธารณสุขด้านโครงสร้างพื้นฐาน	พัฒนาโครงข่ายคมนาคมเพื่อเปิดพื้นที่เศรษฐกิจรองรับการขยายตัวทางเศรษฐกิจภายหลังวิกฤตโควิด-19 จังหวัดร้อยเอ็ด จำนวน 3 กิจกรรม 1. ก่อสร้างระบบระบายน้ำและขยายผิวจราจรถนนรอบเมือง ซอย 5 ตำบลในเมือง - ตำบลเหนือเมือง อำเภอเมืองร้อยเอ็ด จังหวัดร้อยเอ็ด วางท่อระบายน้ำขนาดเส้นผ่านศูนย์กลาง 0.40 ม. ยาว 540 ท่อน ท่อระบายน้ำขนาดเส้นผ่านศูนย์กลาง 0.60 ม. ยาว 1,020 ท่อน รางยูฟารางวียาว 390 ม. ผิวจราจร คสล. หนา 0.15 ม.	-	-	-	8,006,000	8,006,000	ระยะทางความยาวของโครงข่ายคมนาคมที่ก่อสร้าง/ซ่อมแซมตามมาตรฐานงานทาง	การสัญจรไป - มาของประชาชนมีความสะดวกรวดเร็วและปลอดภัย	อบจ.รอ.

ยุทธศาสตร์จังหวัดร้อยเอ็ดที่ 2 ยกระดับการท่องเที่ยว การบริการ การค้าและการลงทุน  
ยุทธศาสตร์การพัฒนาขององค์กรปกครองส่วนท้องถิ่นในเขตจังหวัดร้อยเอ็ดที่ 1 พัฒนาโครงสร้างพื้นฐาน

1.ยุทธศาสตร์การพัฒนาด้านโครงสร้างพื้นฐาน

1.1 แผนงานอุตสาหกรรมและการโยธา

แบบ ผ.02/2

ที่	โครงการ	วัตถุประสงค์	เป้าหมาย (ผลผลิตของโครงการ)	งบประมาณ					ตัวชี้วัด (KPI)	ผลที่คาดว่าจะได้รับ	หน่วยงาน รับผิดชอบหลัก
				2561 (บาท)	2562 (บาท)	2563 (บาท)	2564 (บาท)	2565 (บาท)			
27 (ต่อ)	พัฒนาโครงข่ายคมนาคมเพื่อเปิดพื้นที่เศรษฐกิจรองรับการขยายตัวทางเศรษฐกิจภายหลังวิกฤตโควิด-19 จังหวัดร้อยเอ็ด (3 กิจกรรม) (ต่อ)		<p>พิกัดที่ตั้ง เริ่มต้น 16°03'55.1"N 103°39'31.7"E สิ้นสุด 16°04'14.1"N 103°39'51.6"E</p> <p>2. ก่อสร้างระบบระบายน้ำถนนรอบเมืองซอย 9 ตำบลในเมือง – ตำบลเหนือเมือง อำเภอเมืองร้อยเอ็ด จังหวัดร้อยเอ็ด รางยูฟ่ารางเวียนรวมไม่น้อยกว่า 126 ม. ผิวจราจร คสล. หนา 0.15 ม.</p> <p>พิกัดที่ตั้ง เริ่มต้น 16°03'51.9"N 103°39'34.7"E สิ้นสุด 16°03'52.9"N 103°39'43.3"E</p> <p>3. ก่อสร้างระบบระบายน้ำถนนรอบเมืองซอย 11 ตำบลในเมือง – ตำบลเหนือเมือง อำเภอเมืองร้อยเอ็ด จังหวัดร้อยเอ็ด รางยูฟ่ารางเวียนรวมไม่น้อยกว่า 304 ม. ผิวจราจร คสล. หนา 0.15 ม.พิกัดที่ตั้ง เริ่มต้น 16°03'46.8"N 103°39'35.5"E สิ้นสุด 16°03'48.7"N 103°39'47.7"E</p>				300,000	300,000		อบจ.รอ.	
							708,000	708,000			



ยุทธศาสตร์จังหวัดร้อยเอ็ดที่ 2 ยุทธศาสตร์การท่องเที่ยว การบริการ การค้าและการลงทุน  
ยุทธศาสตร์การพัฒนาขององค์กรปกครองส่วนท้องถิ่นในเขตจังหวัดร้อยเอ็ดที่ 1 พัฒนาโครงสร้างพื้นฐาน

1.ยุทธศาสตร์การพัฒนาด้านโครงสร้างพื้นฐาน

1.1 แผนงานอุตสาหกรรมและการโยธา

แบบ ผ.02/2

ที่	โครงการ	วัตถุประสงค์	เป้าหมาย (ผลผลิตของโครงการ)	งบประมาณ					ตัวชี้วัด (KPI)	ผลที่คาดว่าจะได้รับ	หน่วยงาน รับผิดชอบหลัก
				2561 (บาท)	2562 (บาท)	2563 (บาท)	2564 (บาท)	2565 (บาท)			
28	ปรับปรุงผิวทางแอสฟัลท์ติกคอนกรีต	เพื่อปรับปรุงถนนในการสัญจรไป - มาของประชาชนให้เกิดความสะดวกรวดเร็วและปลอดภัย	สายถนนลำห้วยเหนือ (ช่วงถนนบ้านท่านคร - สะพานลำห้วยเหนือ) ตำบลในเมือง - เขตตำบลเหนือเมือง อำเภอเมืองร้อยเอ็ด จังหวัดร้อยเอ็ด พิกัดที่ตั้ง เริ่มต้น 16°03'54.0"N 103°37'32.0"E สิ้นสุด 16°03'53.5"N 103°37'47.7"E	-	-	-	1,400,000	1,400,000	ระยะทางความยาวของถนนที่ปรับปรุงตามมาตรฐานงานทาง	การสัญจรไป - มาของประชาชนมีความสะดวกรวดเร็วและปลอดภัย	อบจ.รอ.
29	ก่อสร้างถนนคอนกรีตเสริมเหล็ก	เพื่อก่อสร้างถนนในการสัญจรไป - มาของประชาชนให้เกิดความสะดวกรวดเร็วและปลอดภัย	สายบ้านโนนสว่าง หมู่ที่ 7 - บ้านแดง หมู่ที่ 20 ตำบลเหนือเมือง อำเภอเมืองร้อยเอ็ด - บ้านหมู่มั่น ตำบลหมู่มั่น อำเภอเชียงขวัญ จังหวัดร้อยเอ็ด ขนาดผิวจราจร กว้าง 6.00 ม. ยาว 1,680 ม. หนา 0.15 ม. พิกัดที่ตั้ง เริ่มต้น 16°06'38"N 103°40'54"E สิ้นสุด 16°06'27.2"N 103°41'14.2"E	-	-	-	6,468,000	6,468,000	ระยะทางความยาวของถนนที่ก่อสร้างตามมาตรฐานงานทาง	การสัญจรไป - มาของประชาชนมีความสะดวกรวดเร็วและปลอดภัย	อบจ.รอ.

ยุทธศาสตร์จังหวัดร้อยเอ็ดที่ 2 ยุทธศาสตร์การท่องเที่ยว การบริการ การค้าและการลงทุน  
ยุทธศาสตร์การพัฒนาขององค์กรปกครองส่วนท้องถิ่นในเขตจังหวัดร้อยเอ็ดที่ 1 พัฒนาโครงสร้างพื้นฐาน

1.ยุทธศาสตร์การพัฒนาด้านโครงสร้างพื้นฐาน

แบบ ผ.02/2

1.1 แผนงานอุตสาหกรรมและการโยธา

ที่	โครงการ	วัตถุประสงค์	เป้าหมาย (ผลผลิตของโครงการ)	งบประมาณ					ตัวชี้วัด (KPI)	ผลที่คาดว่าจะได้รับ	หน่วยงาน รับผิดชอบ หลัก
				2561 (บาท)	2562 (บาท)	2563 (บาท)	2564 (บาท)	2565 (บาท)			
30	ก่อสร้าง ถนน คอนกรีต เสริมเหล็ก	เพื่อก่อสร้าง ถนนในการ สัญจรไป – มา ของประชาชน ให้เกิดความ สะดวกรวดเร็ว และปลอดภัย	สายบ้านป่าม่วง หมู่ที่ 21 - บ้านโนนสว่าง หมู่ที่ 7 ตำบลเหนือเมือง – ถนนเลียขี้เมือง 232 อำเภอเมืองร้อยเอ็ด จังหวัดร้อยเอ็ด ขนาดผิวจราจร กว้าง 6.00 ม. ยาว 1,680 ม. หนา 0.15 ม. พิกัดที่ตั้ง เริ่มต้น 16°04'35.4"N 103°40'05"E สิ้นสุด 16°05'40.1"N 103°40'28.8"E	-	-	-	3,898,600	3,898,600	ระยะทาง ความยาว ของถนนที่ ก่อสร้าง ตาม มาตรฐาน งานทาง	การสัญจร ไป – มาของ ประชาชนมี ความ สะดวก รวดเร็วและ ปลอดภัย	อบจ.รอ.
31	ก่อสร้าง ถนน คอนกรีต เสริมเหล็ก	เพื่อก่อสร้าง ถนนในการ สัญจรไป – มา ของประชาชน ให้เกิดความ สะดวกรวดเร็ว และปลอดภัย	สายบ้านแคน หมู่ที่ 1 ตำบลแคนใหญ่ อำเภอเมืองร้อยเอ็ด – บ้านเขวา ตำบลดงแดง อำเภอจตุรพักตรพิมาน จังหวัดร้อยเอ็ด ขนาดผิวจราจรกว้าง 5.00 ม. ยาว 1,000 ม. หนา 0.15 ม. พิกัดที่ตั้ง เริ่มต้น 15°53'00.9"N 103°40'22.0"E สิ้นสุด 15°51'42.8"N 103°39'55.6"E	-	-	-	3,050,000	3,050,000	ระยะทาง ความยาว ของถนนที่ ก่อสร้าง ตาม มาตรฐาน งานทาง	การสัญจร ไป – มาของ ประชาชนมี ความ สะดวก รวดเร็วและ ปลอดภัย	อบจ.รอ.

ยุทธศาสตร์จังหวัดร้อยเอ็ดที่ 2 ยุทธศาสตร์การท่องเที่ยว การบริการ การค้าและการลงทุน  
ยุทธศาสตร์การพัฒนาขององค์กรปกครองส่วนท้องถิ่นในเขตจังหวัดร้อยเอ็ดที่ 1 พัฒนาโครงสร้างพื้นฐาน

1.ยุทธศาสตร์การพัฒนาด้านโครงสร้างพื้นฐาน

1.1 แผนงานอุตสาหกรรมและการโยธา

แบบ ผ.02/2

ที่	โครงการ	วัตถุประสงค์	เป้าหมาย (ผลผลิตของโครงการ)	งบประมาณ					ตัวชี้วัด (KPI)	ผลที่คาดว่าจะได้รับ	หน่วยงาน รับผิดชอบหลัก
				2561 (บาท)	2562 (บาท)	2563 (บาท)	2564 (บาท)	2565 (บาท)			
32	ก่อสร้างถนนลาดยางผิวแอสฟัลท์คอนกรีต	เพื่อก่อสร้างถนนในการสัญจรไป - มาของประชาชนให้เกิดความสะดวกรวดเร็วและปลอดภัย	สายบ้านนาโพธิ์ หมู่ที่ 1 ตำบลนาโพธิ์ - บ้านกาหลง หมู่ที่ 2 ตำบลสะอาดสมบูรณ์ อำเภอเมืองร้อยเอ็ด จังหวัดร้อยเอ็ด ขนาดผิวจราจรกว้าง 6.00 ม. ยาว 4,300 ม. หนา 0.04 ม. พิกัดที่ตั้ง เริ่มต้น 15°57'46.7"N 103°34'49.7"E สิ้นสุด 15°59'56.6"N 103°35'47.2"E	-	-	-	18,850,000	18,850,000	ระยะทางความยาวของถนนที่ก่อสร้างตามมาตรฐานงานทาง	การสัญจรไป - มาของประชาชนมีความสะดวกรวดเร็วและปลอดภัย	อบจ.รอ.
33	ซ่อมแซมผิวทาง Asphalt Concrete (โดยวิธี Pavement In-Place Recycling)	เพื่อซ่อมแซมในการสัญจรไป - มาของประชาชนให้เกิดความสะดวกรวดเร็วและปลอดภัย	สายบ้านอีเม้ง หมู่ที่ 7 - บ้านป่ายาง หมู่ที่ 9 ตำบลโนนตาล อำเภอเมืองร้อยเอ็ด จังหวัดร้อยเอ็ด ขนาดผิวจราจร กว้าง 5.00 ม. ยาว 2,200 ม. หนา 0.04 ม. พิกัดที่ตั้ง เริ่มต้น 17°65'36.5"N 103°58'94.6"E สิ้นสุด 17°65'35.5"N 103°61'12.9"E	-	-	-	6,060,000	6,060,000	ระยะทางความยาวของถนนที่ซ่อมแซมตามมาตรฐานงานทาง	การสัญจรไป - มาของประชาชนมีความสะดวกรวดเร็วและปลอดภัย	อบจ.รอ.

ยุทธศาสตร์จังหวัดร้อยเอ็ดที่ 2 ยุทธศาสตร์การท่องเที่ยว การบริการ การค้าและการลงทุน  
ยุทธศาสตร์การพัฒนาขององค์กรปกครองส่วนท้องถิ่นในเขตจังหวัดร้อยเอ็ดที่ 1 พัฒนาโครงสร้างพื้นฐาน

1.ยุทธศาสตร์การพัฒนาด้านโครงสร้างพื้นฐาน

1.1 แผนงานอุตสาหกรรมและการโยธา

แบบ ผ.02/2

ที่	โครงการ	วัตถุประสงค์	เป้าหมาย (ผลผลิตของโครงการ)	งบประมาณ					ตัวชี้วัด (KPI)	ผลที่คาดว่าจะได้รับ	หน่วยงาน รับผิดชอบหลัก
				2561 (บาท)	2562 (บาท)	2563 (บาท)	2564 (บาท)	2565 (บาท)			
34	ก่อสร้าง ถนน ลาดยางผิว จราจร Asphaltic Concrete	เพื่อก่อสร้าง ถนนในการ สัญจรไป – มา ของประชาชน ให้เกิดความ สะดวกรวดเร็ว และปลอดภัย	สายบ้านอีเม็ง หมู่ที่ 7 ตำบลโนนตาล - ตำบลหนองแก้ว อำเภอเมืองร้อยเอ็ด จังหวัดร้อยเอ็ด ขนาดผิวจราจร กว้าง 6.00 ม. ยาว 3,150 ม. หน้า 0.04 ม. พิกัดที่ตั้ง เริ่มต้น 15°57'58.7"N 103°40'50.1"E สิ้นสุด 15°56'13.8"N 103°40'44.2"E	-	-	-	10,000,000	10,000,000	ระยะทาง ความยาว ของถนนที่ ก่อสร้างตาม มาตรฐาน งานทาง	การสัญจร ไป – มาของ ประชาชนมี ความสะดวก รวดเร็วและ ปลอดภัย	อบจ.รอ.
35	ซ่อมแซมผิว ทางแอส ฟัลท์ติก คอนกรีต	เพื่อซ่อมแซม ถนนในการ สัญจรไป – มา ของประชาชน ให้เกิดความ สะดวกรวดเร็ว และปลอดภัย	สายบ้านค้อ หมู่ที่ 6 ตำบลโนนรัง – บ้านเหล่ากา ตำบลโนนตาล อำเภอเมืองร้อยเอ็ด จังหวัดร้อยเอ็ด ขนาดผิวจราจร กว้าง 6.00 ม. ยาว 3,000 ม. หน้า 0.04 ม. พิกัดที่ตั้ง เริ่มต้น 15°58'55.0"N 103°39'09.2"E สิ้นสุด 15°57'11.8"N 103°38'57.8"E	-	-	-	8,000,000	8,000,000	ระยะทาง ความยาว ของถนนที่ ซ่อมแซม ตาม มาตรฐาน งานทาง	การสัญจรไป - มาของ ประชาชนมี ความสะดวก รวดเร็วและ ปลอดภัย	อบจ.รอ.

ยุทธศาสตร์จังหวัดร้อยเอ็ดที่ 2 ยุทธศาสตร์การท่องเที่ยว การบริการ การค้าและการลงทุน  
ยุทธศาสตร์การพัฒนาขององค์กรปกครองส่วนท้องถิ่นในเขตจังหวัดร้อยเอ็ดที่ 1 พัฒนาโครงสร้างพื้นฐาน

1.ยุทธศาสตร์การพัฒนาด้านโครงสร้างพื้นฐาน

1.1 แผนงานอุตสาหกรรมและการโยธา

แบบ ผ.02/2

ที่	โครงการ	วัตถุประสงค์	เป้าหมาย (ผลผลิตของโครงการ)	งบประมาณ					ตัวชี้วัด (KPI)	ผลที่คาดว่าจะได้รับ	หน่วยงาน รับผิดชอบหลัก
				2561 (บาท)	2562 (บาท)	2563 (บาท)	2564 (บาท)	2565 (บาท)			
36	ซ่อมแซมผิวทางแอสฟัลท์ติกคอนกรีต	เพื่อซ่อมแซมถนนในการสัญจรไป - มาของประชาชนให้เกิดความสะดวกรวดเร็วและปลอดภัย	สายบ้านค้อ หมู่ที่ 6 ตำบลโนนรัง - บ้านหัวโนนตาล ตำบลโนนตาล อำเภอเมืองร้อยเอ็ด จังหวัดร้อยเอ็ด ขนาดผิวจราจร กว้าง 5.00 ม. ยาว 1,800 ม. หนา 0.04 ม. พิกัดที่ตั้ง เริ่มต้น 15°58'55.4"N 103°40'13.5"E สิ้นสุด 15°59'0.8"N 103°39'10.2"E	-	-	-	3,300,000	3,300,000	ระยะทาง ความยาวของถนนที่ซ่อมแซมตามมาตรฐานงานทาง	การสัญจรไป - มาของประชาชนมีความสะดวกรวดเร็วและปลอดภัย	อบจ.รอ.
37	ก่อสร้างรางระบายน้ำ	เพื่อให้มีการระบายน้ำและป้องกันน้ำท่วมขังถนนและเพื่อการสัญจรไป - มาของประชาชนให้เกิดความสะดวกรวดเร็วและปลอดภัย	ก่อสร้างรางระบายน้ำ บ้านสีแก้ว หมู่ที่ 1,3,4,5 ตำบลสีแก้ว - ทางหลวงชนบท 2016 อำเภอเมืองร้อยเอ็ด จังหวัดร้อยเอ็ด รางระบายน้ำคอนกรีตอัดแรงสำเร็จรูปสี่เหลี่ยม ขนาดกว้าง 0.50x0.50x2.00 ม. ยาว 14,620 ม. หรือจำนวน 7,310 ท่อน พร้อมฝาดตะแกรงเหล็ก พิกัดที่ตั้ง เริ่มต้น 16°13'97.18"N 103°54'40.33"E สิ้นสุด 16°08'26.7"N 103°32'38.9"E	-	-	-	39,505,900	39,505,900	ระยะทาง ความยาวของการก่อสร้างท่อระบายน้ำตามมาตรฐานงานทาง	การสัญจรไป - มาของประชาชนมีความสะดวกรวดเร็วและปลอดภัย	อบจ.รอ.

ยุทธศาสตร์จังหวัดร้อยเอ็ดที่ 2 ยุทธศาสตร์การท่องเที่ยว การบริการ การค้าและการลงทุน  
ยุทธศาสตร์การพัฒนาขององค์กรปกครองส่วนท้องถิ่นในเขตจังหวัดร้อยเอ็ดที่ 1 พัฒนาโครงสร้างพื้นฐาน

1.ยุทธศาสตร์การพัฒนาด้านโครงสร้างพื้นฐาน

แบบ ผ.02/2

1.1 แผนงานอุตสาหกรรมและการโยธา

ที่	โครงการ	วัตถุประสงค์	เป้าหมาย (ผลผลิตของโครงการ)	งบประมาณ					ตัวชี้วัด (KPI)	ผลที่คาดว่าจะได้รับ	หน่วยงาน รับผิดชอบ หลัก
				2561 (บาท)	2562 (บาท)	2563 (บาท)	2564 (บาท)	2565 (บาท)			
38	ก่อสร้าง ถนน คอนกรีต เสริมเหล็ก	เพื่อก่อสร้าง ถนนในการ สัญจรไป - มา ของประชาชน ให้เกิดความ สะดวกรวดเร็ว และปลอดภัย	สายบ้านขอนแก่นเหนือ หมู่ที่ 3 ตำบลขอนแก่น - บ้านคำแยบ ตำบลดงลาน อำเภอเมืองร้อยเอ็ด จังหวัดร้อยเอ็ด ขนาดผิวจราจร กว้าง 4.00 ม. ยาว 800 ม. หน้า 0.15 ม. พิกัดที่ตั้ง เริ่มต้น 16°01'57.6"N 103°36'10.4"E สิ้นสุด 16°02'45.1"N 103°36'16.5"E	-	-	-	1,887,400	1,887,400	ระยะทาง ความยาวของ ถนนที่ก่อสร้าง ตามมาตรฐาน งานทาง	การสัญจรไป - มาของ ประชาชนมี ความสะดวก รวดเร็วและ ปลอดภัย	อบจ.รอ.
39	ก่อสร้าง ถนน คอนกรีต เสริมเหล็ก	เพื่อก่อสร้าง ถนนในการ สัญจรไป - มา ของประชาชน ให้เกิดความ สะดวกรวดเร็ว และปลอดภัย	สายบ้านแคนเหนือ หมู่ที่ 7 ตำบลขอนแก่น อำเภอเมืองร้อยเอ็ด - บ้านหนองใหญ่ ตำบลหนองใหญ่ อำเภอศรีสมเด็จ จังหวัดร้อยเอ็ด ขนาดผิวจราจร กว้าง 4.00 ม. ยาว 700 ม. หน้า 0.15 ม. พิกัดที่ตั้ง เริ่มต้น 16°01'08"N 103°34'42"E สิ้นสุด 16°01'25.3"N 103°34'33.5"E	-	-	-	1,651,100	1,651,100	ระยะทาง ความยาวของ ถนนที่ก่อสร้าง ตามมาตรฐาน งานทาง	การสัญจรไป - มาของ ประชาชนมี ความสะดวก รวดเร็วและ ปลอดภัย	อบจ.รอ.

ยุทธศาสตร์จังหวัดร้อยเอ็ดที่ 2 ยุทธศาสตร์การท่องเที่ยว การบริการ การค้าและการลงทุน  
ยุทธศาสตร์การพัฒนาขององค์กรปกครองส่วนท้องถิ่นในเขตจังหวัดร้อยเอ็ดที่ 1 พัฒนาโครงสร้างพื้นฐาน

1.ยุทธศาสตร์การพัฒนาด้านโครงสร้างพื้นฐาน

1.1 แผนงานอุตสาหกรรมและการโยธา

แบบ ผ.02/2

ที่	โครงการ	วัตถุประสงค์	เป้าหมาย (ผลผลิตของโครงการ)	งบประมาณ					ตัวชี้วัด (KPI)	ผลที่คาดว่าจะได้รับ	หน่วยงาน รับผิดชอบหลัก
				2561 (บาท)	2562 (บาท)	2563 (บาท)	2564 (บาท)	2565 (บาท)			
40	ซ่อมแซมถนนแอสฟัลท์ติกคอนกรีต	เพื่อซ่อมแซมถนนในการสัญจรไป - มาของประชาชนให้เกิดความสะดวกรวดเร็วและปลอดภัย	สายบ้านแคนใต้ หมู่ที่ 8 ตำบลขอนแก่น อำเภอเมืองร้อยเอ็ด - บ้านเมืองเปลือย ตำบลเมืองเปลือย อำเภอศรีสมเด็จ จังหวัดร้อยเอ็ด ขนาดผิวจราจร กว้าง 6.00 ม. ยาว 2,200 ม. หน้า 0.04 ม. พิกัดที่ตั้ง เริ่มต้น 16°00'45.8"N 103°34'52.8"E สิ้นสุด 16°01'25.5"N 103°34'33.2"E	-	-	-	4,379,500	4,379,500	ระยะทางความยาวของถนนที่ซ่อมแซมตามมาตรฐานงานทาง	การสัญจรไป - มาของประชาชนมีความสะดวกรวดเร็วและปลอดภัย	อบจ.รอ.
41	ก่อสร้างถนนคอนกรีตเสริมเหล็ก	เพื่อก่อสร้างถนนในการสัญจรไป - มาของประชาชนให้เกิดความสะดวกรวดเร็วและปลอดภัย	สายบ้านขอนแก่น หมู่ที่ 13 - บ้านป่าบาก หมู่ที่ 1 ตำบลขอนแก่น - ทางหลวงชนบท 2045 อำเภอเมืองร้อยเอ็ด จังหวัดร้อยเอ็ด ขนาดผิวจราจร กว้าง 5.00 ม. ยาว 1,300 ม. หน้า 0.15 ม. พิกัดที่ตั้ง เริ่มต้น 16°01'31.5"N 103°36'32.6"E สิ้นสุด 16°01'58.1"N 103°36'57.0"E	-	-	-	2,360,000	2,360,000	ระยะทางความยาวของถนนที่ก่อสร้างตามมาตรฐานงานทาง	การสัญจรไป - มาของประชาชนมีความสะดวกรวดเร็วและปลอดภัย	อบจ.รอ.

ยุทธศาสตร์จังหวัดร้อยเอ็ดที่ 2 ยุทธศาสตร์การท่องเที่ยว การบริการ การค้าและการลงทุน  
ยุทธศาสตร์การพัฒนาขององค์กรปกครองส่วนท้องถิ่นในเขตจังหวัดร้อยเอ็ดที่ 1 พัฒนาโครงสร้างพื้นฐาน

1.ยุทธศาสตร์การพัฒนาด้านโครงสร้างพื้นฐาน

1.1 แผนงานอุตสาหกรรมและการโยธา

แบบ ผ.02/2

ที่	โครงการ	วัตถุประสงค์	เป้าหมาย (ผลผลิตของโครงการ)	งบประมาณ					ตัวชี้วัด (KPI)	ผลที่คาดว่าจะได้รับ	หน่วยงาน รับผิดชอบหลัก
				2561 (บาท)	2562 (บาท)	2563 (บาท)	2564 (บาท)	2565 (บาท)			
42	ก่อสร้าง ถนน คอนกรีต เสริมเหล็ก พร้อม ก่อสร้างราง ระบายน้ำ	เพื่อสร้างถนน และราง ระบายน้ำใน การสัญจรไป - มาของ ประชาชนให้ เกิดความ สะดวกรวดเร็ว และปลอดภัย	สายบ้านน้อยในเมือง หมู่ที่ 1 ตำบลเหนือเมือง เข็มเทศบาลเมืองร้อยเอ็ด อำเภอเมืองร้อยเอ็ด จังหวัดร้อยเอ็ด ขนาดผิวจราจรกว้าง 4.00 ม.. ยาว 270 ม. หนา 0.15 ม. รางระบายน้ำ ยาว 540 ม. พิกัดที่ตั้ง เริ่มต้น 16°04'73.02"N 103°66'99.39"E สิ้นสุด 16°04'61.72"N 103°66'92.72"E	-	-	-	2,074,700	2,074,700	ระยะทาง ความยาวของ ถนนและราง ระบายน้ำที่ ก่อสร้างตาม มาตรฐานงาน ทาง	การสัญจร ไป - มาของ ประชาชนมี ความสะดวก รวดเร็วและ ปลอดภัย	อบจ.รอ.
43	ก่อสร้าง ถนน คอนกรีต เสริมเหล็ก พร้อมวาง ท่อระบาย น้ำ	เพื่อสร้างถนน และวางท่อ ระบายน้ำใน การสัญจรไป - มาของ ประชาชนให้ เกิดความ สะดวกรวดเร็ว และปลอดภัย	ถนนสาย จ.1 บ้านไทยอุดม หมู่ที่ 17 ตำบลเหนือเมือง เข็มเทศบาลเมืองร้อยเอ็ด อำเภอเมืองร้อยเอ็ด จังหวัดร้อยเอ็ด ขนาดผิวจราจรกว้าง 12.00 ม. ยาว 313 ม. หนา 0.15 ม. วางท่อ คสล. เส้นผ่านศูนย์กลาง 1.00 ม. ยาว 626 ม. พิกัดที่ตั้ง เริ่มต้น 16°06'98.94"N 103°65'51.06"E สิ้นสุด 16°06'69.16"N 103°65'49.55"E	-	-	-	6,738,200	6,738,200	ระยะทาง ความยาวของ ถนนและท่อ ระบายน้ำที่ ก่อสร้างตาม มาตรฐานงาน ทาง	การสัญจร ไป - มาของ ประชาชนมี ความสะดวก รวดเร็วและ ปลอดภัย	อบจ.รอ.



ยุทธศาสตร์จังหวัดร้อยเอ็ดที่ 2 ยุทธศาสตร์การท่องเที่ยว การบริการ การค้าและการลงทุน  
ยุทธศาสตร์การพัฒนาขององค์กรปกครองส่วนท้องถิ่นในเขตจังหวัดร้อยเอ็ดที่ 1 พัฒนาโครงสร้างพื้นฐาน

1.ยุทธศาสตร์การพัฒนาด้านโครงสร้างพื้นฐาน

1.1 แผนงานอุตสาหกรรมและการโยธา

แบบ ผ.02/2

ที่	โครงการ	วัตถุประสงค์	เป้าหมาย (ผลผลิตของโครงการ)	งบประมาณ					ตัวชี้วัด (KPI)	ผลที่คาดว่าจะได้รับ	หน่วยงาน รับผิดชอบหลัก
				2561 (บาท)	2562 (บาท)	2563 (บาท)	2564 (บาท)	2565 (บาท)			
44	ขยายผิวจราจร พร้อมวางท่อระบายน้ำ	เพื่อขยายผิวถนนและวางท่อระบายน้ำในการสัญจรไป - มาของประชาชนให้เกิดความสะดวกรวดเร็วและปลอดภัย	สายเริ่มจากแนวเขตเทศบาลเมืองร้อยเอ็ด - สี่แยกบ้านเหล่ากล้วย หมู่ที่ 6 ตำบลเหนือเมือง อำเภอเมืองร้อยเอ็ด จังหวัดร้อยเอ็ด ขยายผิวจราจรกว้างข้างละ 1.50 ม. ยาว 820 ม. หนา 0.15 ม. วางท่อ คสล. เส้นผ่านศูนย์กลาง 0.60 ม. พิกัดที่ตั้ง เริ่มต้น 16°06'60.74"N 103°66'01.72"E สิ้นสุด 16°06'86.98"N 103°66'29.84"E	-	-	-	3,208,200	3,208,200	ระยะทางความยาวของถนนที่ขยายผิวจราจรและวางท่อระบายน้ำตามมาตรฐานงานทาง	การสัญจรไป - มาของประชาชนมีความสะดวกรวดเร็วและปลอดภัย	อบจ.รอ.
45	วางท่อระบายน้ำพร้อมก่อสร้างทางเท้า	เพื่อให้มีการระบายน้ำและป้องกันน้ำท่วมขังถนนและเพื่อการสัญจรไป - มาของประชาชนให้เกิดความสะดวกรวดเร็วและปลอดภัย	สายเริ่มจากแนวเขตเทศบาลเมืองร้อยเอ็ด - สนามกีฬากลาง (ถนนสาย รอ.ถ.60-007) บ้านไทยอุดม หมู่ที่ 17 ตำบลเหนือเมือง อำเภอเมืองร้อยเอ็ด จังหวัดร้อยเอ็ด วางท่อระบายน้ำ เส้นผ่านศูนย์กลาง 1.00 ม. พร้อมก่อสร้างทางเท้า ยาว 1,400 ม. พิกัดที่ตั้ง เริ่มต้น 16°06'70.26"N 103°65'34.34"E สิ้นสุด 16°06'34.90"N 103°65'27.20"E	-	-	-	15,007,500	15,007,500	ระยะทางความยาวของการวางท่อระบายน้ำและก่อสร้างทางเท้าได้ตามมาตรฐานงานทาง	การสัญจรไป - มาของประชาชนมีความสะดวกรวดเร็วและปลอดภัย	อบจ.รอ.

ยุทธศาสตร์จังหวัดร้อยเอ็ดที่ 2 ยุทธศาสตร์การท่องเที่ยว การบริการ การค้าและการลงทุน  
ยุทธศาสตร์การพัฒนาขององค์กรปกครองส่วนท้องถิ่นในเขตจังหวัดร้อยเอ็ดที่ 1 พัฒนาโครงสร้างพื้นฐาน

1.ยุทธศาสตร์การพัฒนาด้านโครงสร้างพื้นฐาน

1.1 แผนงานอุตสาหกรรมและการโยธา

แบบ ผ.02/2

ที่	โครงการ	วัตถุประสงค์	เป้าหมาย (ผลผลิตของโครงการ)	งบประมาณ					ตัวชี้วัด (KPI)	ผลที่คาดว่าจะได้รับ	หน่วยงาน รับผิดชอบหลัก
				2561 (บาท)	2562 (บาท)	2563 (บาท)	2564 (บาท)	2565 (บาท)			
46	ก่อสร้าง ถนน Asphaltic Concrete (โดยวิธี Pavement In-Place Recycling)	เพื่อก่อสร้าง ถนนในการ สัญจรไป - มา ของประชาชน ให้เกิดความ สะดวกรวดเร็ว และปลอดภัย	สายบ้านสวนจิก หมู่ที่ 1 (รอ.ถ.16610) ตำบลสวนจิก - บ้านโคก-กลาง หมู่ที่ 6 ตำบลโพธิ์สัย อำเภอศรีสมเด็จ จังหวัดร้อยเอ็ด ขนาดผิวจราจรกว้าง 6.00 ม. ยาว 1,070 ม. หนา 0.04 ม. พิกัดที่ตั้งเริ่มต้น 16°06'84.96"N 103°47'41.74"E สิ้นสุด 16°05'92.30"N 103°47'67.99"E	-	-	-	5,987,000	5,987,000	ระยะทาง ความยาวของ ถนนที่ก่อสร้าง ตามมาตรฐาน งานทาง	การสัญจร ไป - มาของ ประชาชนมี ความสะดวก รวดเร็วและ ปลอดภัย	อบจ.รอ.
47	ซ่อมแซมผิว Asphaltic Concrete (โดยวิธี Pavement In-Place Recycling)	เพื่อซ่อมแซม ถนนในการ สัญจรไป - มา ของประชาชน ให้เกิดความ สะดวกรวดเร็ว และปลอดภัย	สายบ้านหัวหนองแวง (ข้างโรงฆ่าสัตว์) หมู่ที่ 14 ตำบลสวนจิก - บ้านก่อ หมู่ที่ 13 ตำบลศรี สมเด็จ อำเภอ ศรีสมเด็จ จังหวัดร้อยเอ็ด ขนาดผิวจราจรกว้าง 6.00 ม. ยาว 2,000 ม. หนา 0.04 ม. พิกัดที่ตั้งเริ่มต้น 16°03'22.15"N 103°47'92.65"E สิ้นสุด 16°02'22.21"N 103°47'98.98"E	-	-	-	9,619,000	9,619,000	ระยะทาง ความยาวของ ถนนที่ ซ่อมแซมตาม มาตรฐานงาน ทาง	การสัญจร ไป - มาของ ประชาชนมี ความสะดวก รวดเร็วและ ปลอดภัย	อบจ.รอ.

ยุทธศาสตร์จังหวัดร้อยเอ็ดที่ 2 ยุทธศาสตร์การท่องเที่ยว การบริการ การค้าและการลงทุน  
ยุทธศาสตร์การพัฒนาขององค์กรปกครองส่วนท้องถิ่นในเขตจังหวัดร้อยเอ็ดที่ 1 พัฒนาโครงสร้างพื้นฐาน

1.ยุทธศาสตร์การพัฒนาด้านโครงสร้างพื้นฐาน

1.1 แผนงานอุตสาหกรรมและการโยธา

แบบ ผ.02/2

ที่	โครงการ	วัตถุประสงค์	เป้าหมาย (ผลผลิตของโครงการ)	งบประมาณ					ตัวชี้วัด (KPI)	ผลที่คาดว่าจะได้รับ	หน่วยงาน รับผิดชอบหลัก
				2561 (บาท)	2562 (บาท)	2563 (บาท)	2564 (บาท)	2565 (บาท)			
48	ซ่อมแซมผิว Asphaltic Concrete (โดยวิธี Pavement In-Place Recycling)	เพื่อซ่อมแซม ถนนในการ สัญจรไป - มา ของประชาชน ให้เกิดความ สะดวกรวดเร็ว และปลอดภัย	สายบ้านสนามชัย หมู่ที่ 13 ตำบลสวนจิก - ศูนย์ราชการอำเภอศรีสมเด็จ บ้านศรีสมเด็จ หมู่ที่ 10 ตำบลศรีสมเด็จ อำเภอศรีสมเด็จ จังหวัดร้อยเอ็ด ขนาดผิวจราจรกว้าง 6.00 ม. ยาว 2,000 ม. หน้า 0.04 ม. พิกัดที่ตั้งเริ่มต้น 16°05'92.64"N 103°48'00.28"E สิ้นสุด 16°05'68.18"N 103°48'72.88"E	-	-	-	9,883,000	9,883,000	ระยะทาง ความยาว ของถนนที่ ซ่อมแซม ตาม มาตรฐาน งานทาง	การสัญจร ไป - มาของ ประชาชนมี ความสะดวก รวดเร็วและ ปลอดภัย	อบจ.รอ.
49	ซ่อมแซม ผิวจราจร แอสฟัลท์ คอนกรีต	เพื่อซ่อมแซม ถนนในการ สัญจรไป - มา ของประชาชน ให้เกิดความ สะดวกรวดเร็ว และปลอดภัย	สายสี่แยกสำนักงานการไฟฟ้าส่วนภูมิภาค อำเภอศรีสมเด็จ บ้านศรีสมเด็จ หมู่ที่ 10 ตำบลศรีสมเด็จ - บ้านหนองคูยาง หมู่ที่ 4 ตำบลบ้านบาก อำเภอศรีสมเด็จ จังหวัดร้อยเอ็ด ขนาดผิวจราจร กว้าง 5 - 6 ม. ยาว 2,708 ม. หน้า 0.04 ม. พิกัดที่ตั้ง เริ่มต้น 15°99'81.20"N 103°49'07.07"E สิ้นสุด 16°00'55.99"N 103°51'60.52"E	-	-	-	4,109,000	4,109,000	ระยะทาง ความยาว ของถนนที่ ซ่อมแซม ตาม มาตรฐาน งานทาง	การสัญจร ไป - มาของ ประชาชนมี ความสะดวก รวดเร็วและ ปลอดภัย	อบจ.รอ.

ยุทธศาสตร์จังหวัดร้อยเอ็ดที่ 2 ยุทธศาสตร์การท่องเที่ยว การบริการ การค้าและการลงทุน  
 ยุทธศาสตร์การพัฒนาขององค์กรปกครองส่วนท้องถิ่นในเขตจังหวัดร้อยเอ็ดที่ 1 พัฒนาโครงสร้างพื้นฐาน

1.ยุทธศาสตร์การพัฒนาด้านโครงสร้างพื้นฐาน

แบบ ผ.02/2

1.1 แผนงานอุตสาหกรรมและการโยธา

ที่	โครงการ	วัตถุประสงค์	เป้าหมาย (ผลผลิตของโครงการ)	งบประมาณ					ตัวชี้วัด (KPI)	ผลที่คาดว่าจะได้รับ	หน่วยงาน รับผิดชอบหลัก
				2561 (บาท)	2562 (บาท)	2563 (บาท)	2564 (บาท)	2565 (บาท)			
50	ก่อสร้าง ถนน คอนกรีต เสริมเหล็ก	เพื่อก่อสร้าง ถนนในการ สัญจรไป - มา ของประชาชน ให้เกิดความ สะดวกรวดเร็ว และปลอดภัย	สายบ้านพิมพ์พัฒนา หมู่ที่ 1 ตำบล ศรีสมเด็จ อำเภอศรีสมเด็จ จังหวัด ร้อยเอ็ด - บ้านหนองโก หมู่ที่ 8 ตำบลหนองแสน อำเภอกวาปีปทุม จังหวัดมหาสารคาม ขนาดผิวจราจร กว้าง 5.00 ม. ยาว 1,100 ม. หนา 0.15 ม. พิกัดที่ตั้ง เริ่มต้น 15°99'21.60"N 103°47'20.12"E สิ้นสุด 15°99'29.68"N 103°46'22.51"E	-	-	-	3,582,000	3,582,000	ระยะทาง ความยาว ของถนนที่ ก่อสร้างตาม มาตรฐาน งานทาง	การสัญจร ไป - มาของ ประชาชนมี ความสะดวก รวดเร็วและ ปลอดภัย	อบจ.รอ.

ยุทธศาสตร์จังหวัดร้อยเอ็ดที่ 2 ยุทธศาสตร์การท่องเที่ยว การบริการ การค้าและการลงทุน  
ยุทธศาสตร์การพัฒนาขององค์กรปกครองส่วนท้องถิ่นในเขตจังหวัดร้อยเอ็ดที่ 1 พัฒนาโครงสร้างพื้นฐาน

1.ยุทธศาสตร์การพัฒนาด้านโครงสร้างพื้นฐาน

1.1 แผนงานอุตสาหกรรมและการโยธา

แบบ ผ.02/2

ที่	โครงการ	วัตถุประสงค์	เป้าหมาย (ผลผลิตของโครงการ)	งบประมาณ					ตัวชี้วัด (KPI)	ผลที่คาดว่าจะได้รับ	หน่วยงาน รับผิดชอบหลัก
				2561 (บาท)	2562 (บาท)	2563 (บาท)	2564 (บาท)	2565 (บาท)			
51	ก่อสร้างผิว Asphalt Concrete พร้อมติดตั้งโคมไฟถนนพลังงานแสงอาทิตย์	เพื่อก่อสร้างถนนในการสัญจรไป - มาของประชาชนให้เกิดความสะดวกรวดเร็วและปลอดภัย	ทางหลวงท้องถิ่น รอ.ถ.188-02 สายบ้านหนองแวงน้อย หมู่ที่ 5 ตำบลหนองแวงควง อำเภอศรีสมเด็จ - บ้านหนองนาใหญ่ ตำบลนาโพธิ์ อำเภอเมืองร้อยเอ็ด จังหวัดร้อยเอ็ด ขนาดผิวจราจร กว้าง 5.00 ม. ยาว 1,750 ม. หนา 0.04 ม. พร้อมติดตั้งโคมไฟถนนพลังงานแสงอาทิตย์ แบบประกอบในชุดเดียวกัน ขนาด 30 วัตต์ จำนวน 9 ชุด พิกัดที่ตั้ง เริ่มต้น 15°94'30.87"N 103°52'97.37"E สิ้นสุด 15°94'77.11"N 103°54'36.10"E	-	-	-	6,982,000	6,982,000	ระยะทางความยาวของถนนที่ก่อสร้างตามมาตรฐานงานทาง	การสัญจรไป - มาของประชาชนมีความสะดวกรวดเร็วและปลอดภัย	อบจ.รอ.

ยุทธศาสตร์จังหวัดร้อยเอ็ดที่ 2 ยุทธศาสตร์การท่องเที่ยว การบริการ การค้าและการลงทุน  
ยุทธศาสตร์การพัฒนาขององค์กรปกครองส่วนท้องถิ่นในเขตจังหวัดร้อยเอ็ดที่ 1 พัฒนาโครงสร้างพื้นฐาน

1.ยุทธศาสตร์การพัฒนาด้านโครงสร้างพื้นฐาน

1.1 แผนงานอุตสาหกรรมและการโยธา

แบบ ผ.02/2

ที่	โครงการ	วัตถุประสงค์	เป้าหมาย (ผลผลิตของโครงการ)	งบประมาณ					ตัวชี้วัด (KPI)	ผลที่คาดว่าจะได้รับ	หน่วยงาน รับผิดชอบหลัก
				2561 (บาท)	2562 (บาท)	2563 (บาท)	2564 (บาท)	2565 (บาท)			
52	ก่อสร้างถนนคอนกรีตเสริมเหล็ก	เพื่อก่อสร้างถนนในการใช้สัญจรไป - มาของประชาชนให้เกิดความสะดวกรวดเร็วและปลอดภัย	สายบ้านโคกกลาง หมู่ที่ 6 บ้านโพนทอง หมู่ที่ 9 (คุ้มใหม่) ตำบลโพธิ์สัย - บ้านสวนจิก หมู่ที่ 1 (คุ้มโนนสวรรค์) ตำบลสวนจิก อำเภอศรีสมเด็จ จังหวัดร้อยเอ็ด ขนาดผิวจราจรกว้าง 5.00 ม. ยาว 1,020 ม. หน้า 0.15 ม. พิกัดที่ตั้ง เริ่มต้น 16°08'12.81"N 103°46'39.62"E สิ้นสุด 16°07'39.77"N 103°47'15.56"E	-	-	-	2,908,000	2,908,000	ระยะทางความยาวของถนนที่ซ่อมแซมตามมาตรฐานงานทาง	การสัญจรไป - มาของประชาชนมีความสะดวกรวดเร็วและปลอดภัย	อบจ.รอ.
53	ซ่อมแซมผิว Asphaltic Concrete	เพื่อซ่อมแซมถนนในการสัญจรไป - มาของประชาชนให้เกิดความสะดวกรวดเร็วและปลอดภัย	สายจากทางหลวงแผ่นดินหมายเลข 23 - ประตุเข้าค่าย พล.ร.6 (2 ช่องทาง) บ้านโสกเชือก หมู่ที่ 7 ตำบลโพธิ์สัย อำเภอศรีสมเด็จ จังหวัดร้อยเอ็ด ขนาดผิวจราจรกว้าง 7.00 ม. ยาว 640 ม. หน้า 0.04 ม. พิกัดที่ตั้ง เริ่มต้น 16°11'77.10"N 103°49'08.21"E สิ้นสุด 16°11'28.15"N 103°48'79.13"E	-	-	-	1,669,000	1,669,000	ระยะทางความยาวของถนนที่ซ่อมแซมตามมาตรฐานงานทาง	การสัญจรไป - มาของประชาชนมีความสะดวกรวดเร็วและปลอดภัย	อบจ.รอ.

ยุทธศาสตร์จังหวัดร้อยเอ็ดที่ 2 ยุทธศาสตร์การท่องเที่ยว การบริการ การค้าและการลงทุน  
ยุทธศาสตร์การพัฒนาขององค์กรปกครองส่วนท้องถิ่นในเขตจังหวัดร้อยเอ็ดที่ 1 พัฒนาโครงสร้างพื้นฐาน

1.ยุทธศาสตร์การพัฒนาด้านโครงสร้างพื้นฐาน

1.1 แผนงานอุตสาหกรรมและการโยธา

แบบ ผ.02/2

ที่	โครงการ	วัตถุประสงค์	เป้าหมาย (ผลผลิตของโครงการ)	งบประมาณ					ตัวชี้วัด (KPI)	ผลที่คาดว่าจะ ได้รับ	หน่วยงาน รับผิดชอบหลัก
				2561 (บาท)	2562 (บาท)	2563 (บาท)	2564 (บาท)	2565 (บาท)			
54	ก่อสร้างถนนคอนกรีตเสริมเหล็ก	เพื่อก่อสร้างถนนในการสัญจรไป - มาของประชาชนให้เกิดความสะดวกรวดเร็วและปลอดภัย	สายบ้านเหล่ากาชาด หมู่ที่ 6 ตำบลโพธิ์ทอง - บ้านป่าเม้าใต้ หมู่ที่ 3 ตำบลเมืองเปลือย อำเภอศรีสมเด็จ จังหวัดร้อยเอ็ด ขนาดผิวจราจร กว้าง 5.00 ม. ยาว 940 ม. หนา 0.15 ม. พิกัดที่ตั้ง เริ่มต้น 15°98'81.59"N 103°55'74.78"E สิ้นสุด 15°99'57.8"N 103°55'79.07"E	-	-	-	2,561,000	2,561,000	ระยะทางความยาวของถนนที่ก่อสร้างตามมาตรฐานงานทาง	การสัญจรไป - มาของประชาชนมีความสะดวกรวดเร็วและปลอดภัย	อบจ.รอ.
55	ก่อสร้างถนนคอนกรีตเสริมเหล็ก	เพื่อก่อสร้างถนนในการสัญจรไป - มาของประชาชนให้เกิดความสะดวกรวดเร็วและปลอดภัย	สายบ้านโนนขวาง หมู่ที่ 7 ตำบลหนองใหญ่ - บ้านท่าแร่ หมู่ที่ 4 ตำบลเมืองเปลือย อำเภอศรีสมเด็จ จังหวัดร้อยเอ็ด ขนาดผิวจราจร ช่วงที่ 1 กว้าง 5.00 ม ยาว 973 ม. หนา 0.15 ม. ช่วงที่ 2 กว้าง 5.00 ม ยาว 240 ม. หนา 0.15 ม. พิกัดที่ตั้ง เริ่มต้น 16°03'07.09"N 103°54'32.13"E สิ้นสุด 16°02'27.68"N 103°53'77.55"E	-	-	-	3,678,000	3,678,000	ระยะทางความยาวของถนนที่ก่อสร้างตามมาตรฐานงานทาง	การสัญจรไป - มาของประชาชนมีความสะดวกรวดเร็วและปลอดภัย	อบจ.รอ.

ยุทธศาสตร์จังหวัดร้อยเอ็ดที่ 2 ยุทธศาสตร์การท่องเที่ยว การบริการ การค้าและการลงทุน  
ยุทธศาสตร์การพัฒนาขององค์กรปกครองส่วนท้องถิ่นในเขตจังหวัดร้อยเอ็ดที่ 1 พัฒนาโครงสร้างพื้นฐาน

1.ยุทธศาสตร์การพัฒนาด้านโครงสร้างพื้นฐาน

แบบ ผ.02/2

1.1 แผนงานอุตสาหกรรมและการโยธา

ที่	โครงการ	วัตถุประสงค์	เป้าหมาย (ผลผลิตของโครงการ)	งบประมาณ					ตัวชี้วัด (KPI)	ผลที่คาดว่าจะได้รับ	หน่วยงาน รับผิดชอบหลัก
				2561 (บาท)	2562 (บาท)	2563 (บาท)	2564 (บาท)	2565 (บาท)			
56	ก่อสร้างถนนคอนกรีตเสริมเหล็ก	เพื่อก่อสร้างถนนในการสัญจรไป - มาของประชาชนให้เกิดความสะดวกรวดเร็วและปลอดภัย	สายบ้านหนองใหญ่ หมู่ที่ 9 ตำบลหนองใหญ่ อำเภอสหัสขันธ์ - บ้านดงเค็งน้อย ตำบลปอภาร อำเภอมือร้อยเอ็ด จังหวัดร้อยเอ็ด ขนาดผิวจราจร ช่วงที่ 1 กว้าง 5.00 ม ยาว 2,800 ม. หนา 0.15 ม. ช่วงที่ 2 กว้าง 5.00 ม ยาว 590 ม. หนา 0.15 ม. พิกัดที่ตั้งเริ่มต้น 16°05'36.52"N 103°55'24.75"E สิ้นสุด 16°06'52.56"N 103°54'44.64"E	-	-	-	10,936,000	10,936,000	ระยะทางความยาวของถนนที่ก่อสร้างตามมาตรฐานงานทาง	การสัญจรไป - มาของประชาชนมีความสะดวกรวดเร็วและปลอดภัย	อบจ.รอ.
57	ก่อสร้างถนนคอนกรีตเสริมเหล็ก	เพื่อก่อสร้างถนนในการสัญจรไป - มาของประชาชนให้เกิดความสะดวกรวดเร็วและปลอดภัย	สายบ้านหนองม่วง หมู่ที่ 5 ตำบลหนองใหญ่ - บ้านเหล่าอาราง หมู่ที่ 8 ตำบลสวนจิก อำเภอสหัสขันธ์ จังหวัดร้อยเอ็ด ขนาดผิวจราจร กว้าง 5.00 ม. ยาว 1,400 ม. หนา 0.15 ม. พิกัดที่ตั้งเริ่มต้น 16°02'46.81"N 103°53'37.23"E สิ้นสุด 16°04'23.75"N 103°54'46.81"E	-	-	-	4,535,000	4,535,000	ระยะทางความยาวของถนนที่ก่อสร้างตามมาตรฐานงานทาง	การสัญจรไป - มาของประชาชนมีความสะดวกรวดเร็วและปลอดภัย	อบจ.รอ.



ยุทธศาสตร์จังหวัดร้อยเอ็ดที่ 2 ยุทธศาสตร์การท่องเที่ยว การบริการ การค้าและการลงทุน  
ยุทธศาสตร์การพัฒนาขององค์กรปกครองส่วนท้องถิ่นในเขตจังหวัดร้อยเอ็ดที่ 1 พัฒนาโครงสร้างพื้นฐาน

1.ยุทธศาสตร์การพัฒนาด้านโครงสร้างพื้นฐาน

1.1 แผนงานอุตสาหกรรมและการโยธา

แบบ ผ.02/2

ที่	โครงการ	วัตถุประสงค์	เป้าหมาย (ผลผลิตของโครงการ)	งบประมาณ					ตัวชี้วัด (KPI)	ผลที่คาดว่าจะได้รับ	หน่วยงาน รับผิดชอบหลัก
				2561 (บาท)	2562 (บาท)	2563 (บาท)	2564 (บาท)	2565 (บาท)			
58	ก่อสร้างท่อระบายน้ำพร้อมบ่อพัก	เพื่อให้มีการระบายน้ำและป้องกันน้ำท่วมขังถนนและเพื่อการสัญจรไป - มาของประชาชนให้เกิดความสะดวกรวดเร็วและปลอดภัย	สายทางถนนราษฎร์เจริญ หมู่ที่ 3 (คุ้มวัดเจริญ) ตำบลสระคู - ถนน อบต.สระคู ตำบลสระคู อำเภอสุวรรณภูมิ จังหวัดร้อยเอ็ด ท่อระบายน้ำ คสล. ขนาด 0.80 ม. ยาว 2,010 ม. พร้อมบ่อพัก พิกัดที่ตั้ง เริ่มต้น 17°26'05.71"N 103°70'64.44"E สิ้นสุด 17°26'75.81"N 103°70'42.24"E	-	-	-	9,387,000	9,387,000	ระยะทางความยาวของการก่อสร้างท่อระบายน้ำตามมาตรฐานงานทาง	การสัญจรไป - มาของประชาชนมีความสะดวกรวดเร็วและปลอดภัย	อบจ.รอ.
59	ก่อสร้างถนนลาดยางแอสฟัลติกคอนกรีต	เพื่อก่อสร้างถนนในการสัญจรไป - มาของประชาชนให้เกิดความสะดวกรวดเร็วและปลอดภัย	สายบ้านดอนตู หมู่ที่ 11 ตำบลหัวช้าง - เขตตำบลช้างเผือก อำเภอสุวรรณภูมิ จังหวัดร้อยเอ็ด ขนาดผิวจราจร กว้าง 5.00 ม. ยาว 760 ม. หนา 0.05 ม. พิกัดที่ตั้ง เริ่มต้น 15°65'60.33"N 103°91'65.08"E สิ้นสุด 15°66'24.19"N 103°91'84.39"E	-	-	-	3,000,000	3,000,000	ระยะทางความยาวของถนนที่ก่อสร้างตามมาตรฐานงานทาง	การสัญจรไป - มาของประชาชนมีความสะดวกรวดเร็วและปลอดภัย	อบจ.รอ.

ยุทธศาสตร์จังหวัดร้อยเอ็ดที่ 2 ยุทธศาสตร์การท่องเที่ยว การบริการ การค้าและการลงทุน  
 ยุทธศาสตร์การพัฒนาขององค์กรปกครองส่วนท้องถิ่นในเขตจังหวัดร้อยเอ็ดที่ 1 พัฒนาโครงสร้างพื้นฐาน

1.ยุทธศาสตร์การพัฒนาด้านโครงสร้างพื้นฐาน

แบบ ผ.02/2

1.1 แผนงานอุตสาหกรรมและการโยธา

ที่	โครงการ	วัตถุประสงค์	เป้าหมาย (ผลผลิตของโครงการ)	งบประมาณ					ตัวชี้วัด (KPI)	ผลที่คาดว่าจะได้รับ	หน่วยงาน รับผิดชอบหลัก
				2561 (บาท)	2562 (บาท)	2563 (บาท)	2564 (บาท)	2565 (บาท)			
60	ก่อสร้าง ถนน คอนกรีต เสริมเหล็ก	เพื่อก่อสร้าง ถนนในการ สัญจรไป – มา ของประชาชน ให้เกิดความ สะดวกรวดเร็ว และปลอดภัย	สายทางถนนสาทร้าย – ดอนแคน บ้านสาทร้าย หมู่ที่ 1 ตำบลทุ่งกุลา – เขตตำบลทุ่งหลวง อำเภอสุวรรณภูมิ จังหวัดร้อยเอ็ด ขนาดผิวจราจร กว้าง 5.00 ม. ยาว 2,365 ม. หนา 0.15 ม. พิกัดที่ตั้ง เริ่มต้น 15°26'45.89"N 103°45'52.60"E สิ้นสุด 15°26'43.25"N 103°47'10.67"E	-	-	-	11,313,000	11,313,000	ระยะทาง ความยาว ของถนนที่ ก่อสร้างตาม มาตรฐาน งานทาง	การสัญจรไป – มาของ ประชาชนมี ความสะดวก รวดเร็วและ ปลอดภัย	อบจ.รอ.
61	ก่อสร้าง ถนน แอสฟัลต์ติก คอนกรีต	เพื่อก่อสร้าง ถนนในการ สัญจรไป – มา ของประชาชน ให้เกิดความ สะดวกรวดเร็ว และปลอดภัย	สายบ้านโพนดวล หมู่ที่ 8 ตำบลหินกอง อำเภอสุวรรณภูมิ – บ้านหวางาม หมู่ที่ 12 ตำบลเกษตรวิสัย อำเภอเกษตรวิสัย จังหวัดร้อยเอ็ด ขนาดผิวจราจร กว้าง 6.00 ม. ยาว 2,850 ม. พิกัดที่ตั้ง เริ่มต้น 15°64'77.23"N 103°67'97.74"E สิ้นสุด 15°67'44.45"N 103°69'28.40"E	-	-	-	10,334,000	10,334,000	ระยะทาง ความยาว ของถนนที่ ก่อสร้างตาม มาตรฐาน งานทาง	การสัญจร ไป – มาของ ประชาชนมี ความสะดวก รวดเร็วและ ปลอดภัย	อบจ.รอ.

ยุทธศาสตร์จังหวัดร้อยเอ็ดที่ 2 ยกระดับการท่องเที่ยว การบริการ การค้าและการลงทุน  
ยุทธศาสตร์การพัฒนาขององค์กรปกครองส่วนท้องถิ่นในเขตจังหวัดร้อยเอ็ดที่ 1 พัฒนาโครงสร้างพื้นฐาน

1.ยุทธศาสตร์การพัฒนาด้านโครงสร้างพื้นฐาน

1.1 แผนงานอุตสาหกรรมและการโยธา

แบบ ผ.02/2

ที่	โครงการ	วัตถุประสงค์	เป้าหมาย (ผลผลิตของโครงการ)	งบประมาณ					ตัวชี้วัด (KPI)	ผลที่คาดว่าจะได้รับ	หน่วยงาน รับผิดชอบหลัก
				2561 (บาท)	2562 (บาท)	2563 (บาท)	2564 (บาท)	2565 (บาท)			
62	ก่อสร้างถนนคอนกรีตเสริมเหล็ก	เพื่อก่อสร้างถนนในการสัญจรไป - มาของประชาชนให้เกิดความสะดวกรวดเร็วและปลอดภัย	สายบ้านแวง หมู่ที่ 8 ตำบลสระคู - บ้านหนองพันมูล หมู่ที่ 6 ตำบลเมืองทุ่ง อำเภอสว่างแดนดิน จังหวัดร้อยเอ็ด ขนาดผิวจราจร กว้าง 5.00 ม. ยาว 1,310 ม.หนา 0.15 ม. พิกัดที่ตั้งเริ่มต้น 15°64'20.26"N 103°83'67.99"E สิ้นสุด 15°63'73.20"N 103°84'78.90"E	-	-	-	4,384,000	4,384,000	ระยะทางความยาวของถนนที่ก่อสร้างตามมาตรฐานงานทาง	การสัญจรไป - มาของประชาชนมีความสะดวกรวดเร็วและปลอดภัย	อบจ.รอ.
63	ก่อสร้างถนนคอนกรีตเสริมเหล็ก	เพื่อก่อสร้างถนนในการสัญจรไป - มาของประชาชนให้เกิดความสะดวกรวดเร็วและปลอดภัย	สายบ้านดอกไม้ หมู่ที่ 13 ตำบลดอกไม้ - บ้านตากแดด หมู่ที่ 2 ตำบลหัวโชน อำเภอสว่างแดนดิน จังหวัดร้อยเอ็ด ขนาดผิวจราจร กว้าง 5.00 ม. ยาว 2,000 ม.หนา 0.15 ม. พิกัดที่ตั้งเริ่มต้น 15°65'43.17"N 103°78'91.44"E สิ้นสุด 15°66'00.11"N 103°78'91.44"E	-	-	-	5,523,000	5,523,000	ระยะทางความยาวของถนนที่ก่อสร้างตามมาตรฐานงานทาง	การสัญจรไป - มาของประชาชนมีความสะดวกรวดเร็วและปลอดภัย	อบจ.รอ.

ยุทธศาสตร์จังหวัดร้อยเอ็ดที่ 2 ยุทธศาสตร์การท่องเที่ยว การบริการ การค้าและการลงทุน  
ยุทธศาสตร์การพัฒนาขององค์กรปกครองส่วนท้องถิ่นในเขตจังหวัดร้อยเอ็ดที่ 1 พัฒนาโครงสร้างพื้นฐาน

1.ยุทธศาสตร์การพัฒนาด้านโครงสร้างพื้นฐาน

แบบ ผ.02/2

1.1 แผนงานอุตสาหกรรมและการโยธา

ที่	โครงการ	วัตถุประสงค์	เป้าหมาย (ผลผลิตของโครงการ)	งบประมาณ					ตัวชี้วัด (KPI)	ผลที่คาดว่าจะได้รับ	หน่วยงาน รับผิดชอบหลัก
				2561 (บาท)	2562 (บาท)	2563 (บาท)	2564 (บาท)	2565 (บาท)			
64	ก่อสร้างถนนผิวแอสฟัลท์ติกคอนกรีตบนพื้นทางดินซีเมนต์ (soil cement)	เพื่อก่อสร้างถนนในการสัญจรไป - มาของประชาชนให้เกิดความสะดวกรวดเร็วและปลอดภัย	สายบ้านแดง หมู่ที่ 2 ตำบลช้างเผือก - บ้านหนองแล้ง หมู่ที่ 12 ตำบลห้วยหินลาด อำเภอสว่างแดนดิน จังหวัดร้อยเอ็ด ขนาดผิวจราจร กว้าง 6.00 ม. ยาว 2,000 ม. หนา 0.04 ม. พิกัดที่ตั้ง เริ่มต้น 15°69'42.42"N, 103°91'54.73"E สิ้นสุด 15°70'97.71"N 103°90'90.19"E	-	-	-	5,349,000	5,349,000	ระยะเวลาของถนนที่ก่อสร้างตามมาตรฐานงานทาง	การสัญจรไป - มาของประชาชนมีความสะดวกรวดเร็วและปลอดภัย	อบจ.รอ.
65	ก่อสร้างถนนคอนกรีตเสริมเหล็ก	เพื่อก่อสร้างถนนในการสัญจรไป - มาของประชาชนให้เกิดความสะดวกรวดเร็วและปลอดภัย	สายบ้านดงเมือง หมู่ที่ 7 ตำบลเมืองทุ่ง - บ้านดอนหอ หมู่ที่ 10 ตำบลหัวโพน อำเภอสว่างแดนดิน จังหวัดร้อยเอ็ด ขนาดผิวจราจร กว้าง 4.00 ม. ยาว 2,600 ม. หนา 0.15 ม. พิกัดที่ตั้ง เริ่มต้น 17°31'45.2"N 103°77'23.7"E สิ้นสุด 17°33'71.0"N 103°73'37.6"E	-	-	-	5,308,000	5,308,000	ระยะเวลาของถนนที่ก่อสร้างตามมาตรฐานงานทาง	การสัญจรไป - มาของประชาชนมีความสะดวกรวดเร็วและปลอดภัย	อบจ.รอ.

ยุทธศาสตร์จังหวัดร้อยเอ็ดที่ 2 ยุทธศาสตร์การท่องเที่ยว การบริการ การค้าและการลงทุน  
ยุทธศาสตร์การพัฒนาขององค์กรปกครองส่วนท้องถิ่นในเขตจังหวัดร้อยเอ็ดที่ 1 พัฒนาโครงสร้างพื้นฐาน

1.ยุทธศาสตร์การพัฒนาด้านโครงสร้างพื้นฐาน

1.1 แผนงานอุตสาหกรรมและการโยธา

แบบ ผ.02/2

ที่	โครงการ	วัตถุประสงค์	เป้าหมาย (ผลผลิตของโครงการ)	งบประมาณ					ตัวชี้วัด (KPI)	ผลที่คาดว่าจะได้รับ	หน่วยงาน รับผิดชอบหลัก
				2561 (บาท)	2562 (บาท)	2563 (บาท)	2564 (บาท)	2565 (บาท)			
66	ก่อสร้างถนนคอนกรีตเสริมเหล็ก	เพื่อก่อสร้างถนนในการสัญจรไป - มาของประชาชนให้เกิดความสะดวกรวดเร็วและปลอดภัย	สายบ้านหนองพังคิ หมู่ที่ 3 ตำบลหัวโตน - บ้านใหม่โพธิ์ชัย หมู่ที่ 10 ตำบลห้วยหิน อำเภอสว่างรภูมิ จังหวัดร้อยเอ็ด ขนาดผิวจราจร กว้าง 5.00 ม. ยาว 2,049 ม. หนา 0.15 ม. พิกัดที่ตั้ง เริ่มต้น 15°70'51.92"N 103°85'90.39"E สิ้นสุด 15°69'92.86"N 103°87'68.85"E	-	-	-	7,104,000	7,104,000	ระยะทางความยาวของถนนที่ก่อสร้างตามมาตรฐานงานทาง	การสัญจรไป - มาของประชาชนมีความสะดวกรวดเร็วและปลอดภัย	อบจ.รอ.
67	ก่อสร้างถนนคอนกรีตเสริมเหล็ก	เพื่อก่อสร้างถนนในการสัญจรไป - มาของประชาชนให้เกิดความสะดวกรวดเร็วและปลอดภัย	สายบ้านดงใหม่ หมู่ที่ 7 ตำบลทุ่งศรีเมือง จากสามแยก ทข.รอ.3048 อำเภอสว่างรภูมิ - สะพานปากดวน หมู่ที่ 1 ตำบลศรีสว่าง อำเภอนพนทราย จังหวัดร้อยเอ็ด ขนาดผิวจราจร กว้าง 6.00 ม. ยาว 1,540 ม หนา 0.15 ม. พิกัดที่ตั้ง เริ่มต้น 15°56'33.46"N 103°84'47.12"E สิ้นสุด 15°55'24.47"N 103°84'49.27"E	-	-	-	5,434,000	5,434,000	ระยะทางความยาวของถนนที่ก่อสร้างตามมาตรฐานงานทาง	การสัญจรไป - มาของประชาชนมีความสะดวกรวดเร็วและปลอดภัย	อบจ.รอ.

ยุทธศาสตร์จังหวัดร้อยเอ็ดที่ 2 ยุทธศาสตร์การท่องเที่ยว การบริการ การค้าและการลงทุน  
ยุทธศาสตร์การพัฒนาขององค์กรปกครองส่วนท้องถิ่นในเขตจังหวัดร้อยเอ็ดที่ 1 พัฒนาโครงสร้างพื้นฐาน

1.ยุทธศาสตร์การพัฒนาด้านโครงสร้างพื้นฐาน

แบบ ผ.02/2

1.1 แผนงานอุตสาหกรรมและการโยธา

ที่	โครงการ	วัตถุประสงค์	เป้าหมาย (ผลผลิตของโครงการ)	งบประมาณ					ตัวชี้วัด (KPI)	ผลที่คาดว่าจะได้รับ	หน่วยงาน รับผิดชอบหลัก
				2561 (บาท)	2562 (บาท)	2563 (บาท)	2564 (บาท)	2565 (บาท)			
68	ก่อสร้าง ถนน คอนกรีต เสริมเหล็ก	เพื่อก่อสร้าง ถนนในการ สัญจรไป - มา ของประชาชน ให้เกิดความ สะดวกรวดเร็ว และปลอดภัย	สายถนน คสล. เดิม - ถนน คสล. หน้าวัด บ้านคูดินทราย หมู่ที่ 6 ตำบลทุ่งหลวง - ตำบลทุ่งกุลา อำเภอสุวรรณภูมิ จังหวัดร้อยเอ็ด ขนาดผิวจราจร กว้าง 6.00 ม. ยาว 2,116 ม. หนา 0.15 ม. พิกัดที่ตั้ง เริ่มต้น 17°10'74.7"N 103°61'17.4"E สิ้นสุด 17°12'59.1"N 103°59'91.6"E	-	-	-	7,123,000	7,123,000	ระยะทาง ความยาว ของถนนที่ ก่อสร้างตาม มาตรฐาน งานทาง	การสัญจร ไป - มาของ ประชาชนมี ความสะดวก รวดเร็วและ ปลอดภัย	อบจ.รอ.
69	ก่อสร้าง ถนน คอนกรีต เสริมเหล็ก	เพื่อก่อสร้าง ถนนในการ สัญจรไป - มา ของประชาชน ให้เกิดความ สะดวกรวดเร็ว และปลอดภัย	สายบ้านหัวดง หมู่ที่ 11 ตำบลจำปาขัน - บ้านท่าสมอ หมู่ที่ 3 ตำบลทุ่งศรีเมือง อำเภอสุวรรณภูมิ จังหวัดร้อยเอ็ด ขนาดผิวจราจร กว้าง 5.00 ม. ยาว 388 ม. หนา 0.15 ม. พิกัดที่ตั้ง เริ่มต้น 15°57'08.41"N 103°90'52.01"E สิ้นสุด 15°57'22.94"N 103°90'19.51"E	-	-	-	1,048,000	1,048,000	ระยะทาง ความยาว ของถนนที่ ก่อสร้างตาม มาตรฐาน งานทาง	การสัญจร ไป - มาของ ประชาชนมี ความสะดวก รวดเร็วและ ปลอดภัย	อบจ.รอ.

ยุทธศาสตร์จังหวัดร้อยเอ็ดที่ 2 ยุทธศาสตร์การท่องเที่ยว การบริการ การค้าและการลงทุน  
ยุทธศาสตร์การพัฒนาขององค์กรปกครองส่วนท้องถิ่นในเขตจังหวัดร้อยเอ็ดที่ 1 พัฒนาโครงสร้างพื้นฐาน

1.ยุทธศาสตร์การพัฒนาด้านโครงสร้างพื้นฐาน

1.1 แผนงานอุตสาหกรรมและการโยธา

แบบ ผ.02/2

ที่	โครงการ	วัตถุประสงค์	เป้าหมาย (ผลผลิตของโครงการ)	งบประมาณ					ตัวชี้วัด (KPI)	ผลที่คาดว่าจะได้รับ	หน่วยงาน รับผิดชอบหลัก
				2561 (บาท)	2562 (บาท)	2563 (บาท)	2564 (บาท)	2565 (บาท)			
70	ก่อสร้างถนนคอนกรีตเสริมเหล็ก	เพื่อก่อสร้างถนนในการสัญจรไป - มาของประชาชนให้เกิดความสะดวกรวดเร็วและปลอดภัย	สายบ้านตาแหลว หมู่ที่ 13 ตำบลนาใหญ่ - บ้านหนองบอน หมู่ที่ 8 ตำบลหัวโทน อำเภอสุวรรณภูมิ จังหวัดร้อยเอ็ด ขนาดผิวจราจร กว้าง 5.00 ม. ยาว 1,145 ม. หนา 0.15 ม. พิกัดที่ตั้งเริ่มต้น 15°42'53.13"N 103°47'21.79"E สิ้นสุด 15°70'51.92"N 103°85'90.39"E	-	-	-	3,000,000	3,000,000	ระยะทางความยาวของถนนที่ก่อสร้างตามมาตรฐานงานทาง	การสัญจรไป - มาของประชาชนมีความสะดวกรวดเร็วและปลอดภัย	อบจ.รอ.
71	ปรับปรุงถนนผิวจราจรลาดยางแอสฟัลท์ติกคอนกรีตบนพื้นทางดินซีเมนต์ (soil cement)	เพื่อปรับปรุงถนนในการใช้สัญจรไป - มาของประชาชนให้เกิดความสะดวกรวดเร็วและปลอดภัย	สายบ้านเหวอ หมู่ที่ 6 ตำบลน้ำคำ - บ้านตาแหลว หมู่ที่ 4 ตำบลนาใหญ่ อำเภอสุวรรณภูมิ จังหวัดร้อยเอ็ด ขนาดผิวจราจร กว้าง 6.00 ม. ยาว 2,200 ม. หนา 0.05 ม. พิกัดที่ตั้งเริ่มต้น 15°43'11.02"N 103°49'12.90"E สิ้นสุด 15°43'36.02"N 103°48'51.27"E	-	-	-	8,330,000	8,330,000	ระยะทางความยาวของถนนที่ปรับปรุงตามมาตรฐานงานทาง	การสัญจรไป - มาของประชาชนมีความสะดวกรวดเร็วและปลอดภัย	อบจ.รอ.

ยุทธศาสตร์จังหวัดร้อยเอ็ดที่ 2 ยุทธศาสตร์การท่องเที่ยว การบริการ การค้าและการลงทุน  
ยุทธศาสตร์การพัฒนาขององค์กรปกครองส่วนท้องถิ่นในเขตจังหวัดร้อยเอ็ดที่ 1 พัฒนาโครงสร้างพื้นฐาน

1.ยุทธศาสตร์การพัฒนาด้านโครงสร้างพื้นฐาน

แบบ ผ.02/2

1.1 แผนงานอุตสาหกรรมและการโยธา

ที่	โครงการ	วัตถุประสงค์	เป้าหมาย (ผลผลิตของโครงการ)	งบประมาณ					ตัวชี้วัด (KPI)	ผลที่คาดว่าจะได้รับ	หน่วยงาน รับผิดชอบหลัก
				2561 (บาท)	2562 (บาท)	2563 (บาท)	2564 (บาท)	2565 (บาท)			
72	ก่อสร้างถนนคอนกรีตเสริมเหล็ก	เพื่อก่อสร้างถนนในการสัญจรไป - มาของประชาชนให้เกิดความสะดวกรวดเร็วและปลอดภัย	สายบ้านหนองยาง หมู่ที่ 2 ตำบลบ่อพันขัน - ถนนลาดยาง รอ.3022 ตำบลจำปาขัน อำเภอสุวรรณภูมิ จังหวัดร้อยเอ็ด ขนาดผิวจราจร กว้าง 5.00 ม. ยาว 1,240 ม. หนา 0.15 ม. พิกัดที่ตั้งเริ่มต้น 15°61'3"N 103°91'0"E สิ้นสุด 15°57'22.94"N 103°90'19.51"E	-	-	-	3,607,000	3,607,000	ระยะทางความยาวของถนนที่ก่อสร้างตามมาตรฐานงานทาง	การสัญจรไป - มาของประชาชนมีความสะดวกรวดเร็วและปลอดภัย	อบจ.รอ.
73	ซ่อมแซมผิวจราจรแอสฟัลต์ติกคอนกรีต	เพื่อซ่อมแซมถนนในการสัญจรไป - มาของประชาชนให้เกิดความสะดวกรวดเร็วและปลอดภัย	สายถนนบ้านโพนสูง (รอ.ถ.48-005) หมู่ที่ 9 ตำบลสระคู (เขตเทศบาลสุวรรณภูมิ) - ถนน อบต.สระคู ตำบลสระคู อำเภอสุวรรณภูมิ จังหวัดร้อยเอ็ด ขนาดผิวจราจร กว้าง 5 - 9 ม. ยาว 899 ม. หนา 0.04 ม. พิกัดที่ตั้ง เริ่มต้น 17°25'82.27"N 103°72'06.69"E สิ้นสุด 17°25'94.77"N 103°72'24.13"E	-	-	-	9,252,000	9,252,000	ระยะทางความยาวของถนนที่ซ่อมแซมตามมาตรฐานงานทาง	การสัญจรไป - มาของประชาชนมีความสะดวกรวดเร็วและปลอดภัย	อบจ.รอ.



ยุทธศาสตร์จังหวัดร้อยเอ็ดที่ 2 ยุทธศาสตร์การท่องเที่ยว การบริการ การค้าและการลงทุน  
ยุทธศาสตร์การพัฒนาขององค์กรปกครองส่วนท้องถิ่นในเขตจังหวัดร้อยเอ็ดที่ 1 พัฒนาโครงสร้างพื้นฐาน

1.ยุทธศาสตร์การพัฒนาด้านโครงสร้างพื้นฐาน

1.1 แผนงานอุตสาหกรรมและการโยธา

แบบ ผ.02/2

ที่	โครงการ	วัตถุประสงค์	เป้าหมาย (ผลผลิตของโครงการ)	งบประมาณ					ตัวชี้วัด (KPI)	ผลที่คาดว่าจะได้รับ	หน่วยงาน รับผิดชอบหลัก
				2561 (บาท)	2562 (บาท)	2563 (บาท)	2564 (บาท)	2565 (บาท)			
74	ก่อสร้างถนนคอนกรีตเสริมเหล็ก	เพื่อก่อสร้างถนนในการสัญจรไป - มาของประชาชนให้เกิดความสะดวกรวดเร็วและปลอดภัย	สายถนน คสล.เดิม บ้านทุ่งน้อย หมู่ที่ 5 ตำบลหัวช้าง - บ้านสุขสวัสดิ์ หมู่ที่ 8 ตำบลบ่อพันขัน อำเภอสุวรรณภูมิ จังหวัดร้อยเอ็ด ขนาดผิวจราจร กว้าง 5.00 ม. ยาว 1,284 ม. หน้า 0.15 ม. พิกัดที่ตั้ง เริ่มต้น 15°63'55.83"N 103°92'06.32"E สิ้นสุด 15°62'92.05"N 103°90'93.31"E	-	-	-	3,597,000	3,597,000	ระยะทางความยาวของถนนที่ก่อสร้างตามมาตรฐานงานทาง	การสัญจรไป - มาของประชาชนมีความสะดวกรวดเร็วและปลอดภัย	อบจ.รอ.
75	ก่อสร้างถนนคอนกรีตเสริมเหล็ก	เพื่อก่อสร้างถนนในการสัญจรไป - มาของประชาชนให้เกิดความสะดวกรวดเร็วและปลอดภัย	สายบ้านโนนสว่าง - โนนม่วง หมู่ที่ 11 ตำบลทุ่งกุลา - บ้านโพนครกน้อย หมู่ที่ 19 ตำบลสระคู อำเภอสุวรรณภูมิ จังหวัดร้อยเอ็ด ขนาดผิวจราจร กว้าง 5.00 ม. ยาว 1,265 ม. หน้า 0.15 ม. พิกัดที่ตั้ง เริ่มต้น 15°29'40.66"N 103°49'38.42"E สิ้นสุด 15°29'25.71"N 103°49'15.70"E	-	-	-	5,960,000	5,960,000	ระยะทางความยาวของถนนที่ก่อสร้างตามมาตรฐานงานทาง	การสัญจรไป - มาของประชาชนมีความสะดวกรวดเร็วและปลอดภัย	อบจ.รอ.

ยุทธศาสตร์จังหวัดร้อยเอ็ดที่ 2 ยุทธศาสตร์การท่องเที่ยว การบริการ การค้าและการลงทุน  
ยุทธศาสตร์การพัฒนาขององค์กรปกครองส่วนท้องถิ่นในเขตจังหวัดร้อยเอ็ดที่ 1 พัฒนาโครงสร้างพื้นฐาน

1.ยุทธศาสตร์การพัฒนาด้านโครงสร้างพื้นฐาน

แบบ ผ.02/2

1.1 แผนงานอุตสาหกรรมและการโยธา

ที่	โครงการ	วัตถุประสงค์	เป้าหมาย (ผลผลิตของโครงการ)	งบประมาณ					ตัวชี้วัด (KPI)	ผลที่คาดว่าจะได้รับ	หน่วยงาน รับผิดชอบหลัก
				2561 (บาท)	2562 (บาท)	2563 (บาท)	2564 (บาท)	2565 (บาท)			
76	ก่อสร้าง ถนน ลาดยาง	เพื่อก่อสร้าง ถนนในการใช้ สัญจรไป - มา ของประชาชน ให้เกิดความ สะดวกรวดเร็ว และปลอดภัย	สายบ้านโพนพอง หมู่ที่ 15 ตำบลหินกอง อำเภอสุวรรณภูมิ - บ้านห้วยงาม หมู่ที่ 12 ตำบลเกษตรวิสัย อำเภอเกษตรวิสัย จังหวัดร้อยเอ็ด ขนาดผิวจราจร กว้าง 6.00 ม. ยาว 1,000 ม. พิกัดที่ตั้ง เริ่มต้น 15°36'56"N 103°41'04"E สิ้นสุด 15°36'54"N 103°40'40"E	-	-	-	3,175,000	3,175,000	ระยะทาง ความยาว ของถนนที่ ก่อสร้างตาม มาตรฐาน งานทาง	การสัญจร ไป - มาของ ประชาชนมี ความสะดวก รวดเร็วและ ปลอดภัย	อบจ.รอ.
77	ก่อสร้าง ถนน คอนกรีต เสริมเหล็ก	เพื่อก่อสร้าง ถนนในการ สัญจรไป - มา ของประชาชน ให้เกิดความ สะดวกรวดเร็ว และปลอดภัย	สายบ้านโพนครกน้อย หมู่ที่ 19 ถนนลาดยาง (สระสี่เหลี่ยม) ตำบลสระคู -เขตตำบลทุ่งหลวง อำเภอสุวรรณภูมิ จังหวัดร้อยเอ็ด ขนาดผิวจราจร กว้าง 5.00 ม. ยาว 783 ม. หนา 0.15 ม. พิกัดที่ตั้ง เริ่มต้น 15°50'33.60"N 103°78'46.14"E สิ้นสุด 15°50'85.13"N 103°78'69.37"E	-	-	-	2,637,000	2,637,000	ระยะทาง ความยาว ของถนนที่ ก่อสร้างตาม มาตรฐาน งานทาง	การสัญจร ไป - มาของ ประชาชนมี ความสะดวก รวดเร็วและ ปลอดภัย	อบจ.รอ.

ยุทธศาสตร์จังหวัดร้อยเอ็ดที่ 2 ยุทธศาสตร์การท่องเที่ยว การบริการ การค้าและการลงทุน  
ยุทธศาสตร์การพัฒนาขององค์กรปกครองส่วนท้องถิ่นในเขตจังหวัดร้อยเอ็ดที่ 1 พัฒนาโครงสร้างพื้นฐาน

1.ยุทธศาสตร์การพัฒนาด้านโครงสร้างพื้นฐาน

1.1 แผนงานอุตสาหกรรมและการโยธา

แบบ ผ.02/2

ที่	โครงการ	วัตถุประสงค์	เป้าหมาย (ผลผลิตของโครงการ)	งบประมาณ					ตัวชี้วัด (KPI)	ผลที่คาดว่าจะได้รับ	หน่วยงาน รับผิดชอบหลัก
				2561 (บาท)	2562 (บาท)	2563 (บาท)	2564 (บาท)	2565 (บาท)			
78	ก่อสร้างถนนคอนกรีตเสริมเหล็ก	เพื่อก่อสร้างถนนในการสัญจรไป - มาของประชาชนให้เกิดความสะดวกรวดเร็วและปลอดภัย	สายบ้านโคก หมู่ที่ 10 ตำบลดอกไม้ - บ้านโคกหนองแต้ - บ้านโพธิ์ฝ้าย หมู่ที่ 14 ตำบลหินกอง อำเภอสุวรรณภูมิ จังหวัดร้อยเอ็ด ขนาดผิวจราจร กว้าง 5.00 ม. ยาว 2,000 ม. หนา 0.15 ม. พิกัดที่ตั้งเริ่มต้น 15°62'59.77"N 103°76'72.63"E สิ้นสุด 15°61'94.48"N 103°75'05.66"E	-	-	-	5,538,200	5,538,200	ระยะทางความยาวของถนนที่ก่อสร้างตามมาตรฐานงานทาง	การสัญจรไป - มาของประชาชนมีความสะดวกรวดเร็วและปลอดภัย	อบจ.รอ.
79	ก่อสร้างถนนคอนกรีตเสริมเหล็ก	เพื่อก่อสร้างถนนในการสัญจรไป - มาของประชาชนให้เกิดความสะดวกรวดเร็วและปลอดภัย	สายบ้านค้อ หมู่ที่ 6 ตำบลช้างเผือก อำเภอสุวรรณภูมิ - บ้านโพธิ์งาม ตำบลหนองทัพไทย อำเภอพนมไพร จังหวัดร้อยเอ็ด ขนาดผิวจราจร กว้าง 5.00 ม. ยาว 685 ม. หนา 0.15 ม. พิกัดที่ตั้งเริ่มต้น 15°67'72.46"N 103°96'74.15"E สิ้นสุด 15°67'88.83"N 103°97'24.71"E	-	-	-	1,930,000	1,930,000	ระยะทางความยาวของถนนที่ก่อสร้างตามมาตรฐานงานทาง	การสัญจรไป - มาของประชาชนมีความสะดวกรวดเร็วและปลอดภัย	อบจ.รอ.

ยุทธศาสตร์จังหวัดร้อยเอ็ดที่ 2 ยุทธศาสตร์การท่องเที่ยว การบริการ การค้าและการลงทุน  
ยุทธศาสตร์การพัฒนาขององค์กรปกครองส่วนท้องถิ่นในเขตจังหวัดร้อยเอ็ดที่ 1 พัฒนาโครงสร้างพื้นฐาน

1.ยุทธศาสตร์การพัฒนาด้านโครงสร้างพื้นฐาน

แบบ ผ.02/2

1.1 แผนงานอุตสาหกรรมและการโยธา

ที่	โครงการ	วัตถุประสงค์	เป้าหมาย (ผลผลิตของโครงการ)	งบประมาณ					ตัวชี้วัด (KPI)	ผลที่คาดว่าจะได้รับ	หน่วยงาน รับผิดชอบหลัก
				2561 (บาท)	2562 (บาท)	2563 (บาท)	2564 (บาท)	2565 (บาท)			
80	ก่อสร้าง ถนน คอนกรีต เสริมเหล็ก	เพื่อก่อสร้าง ถนนในการ สัญจรไป - มา ของประชาชน ให้เกิดความ สะดวกรวดเร็ว และปลอดภัย	สายบ้านหนองควายอิน้อย หมู่ที่ 1 ตำบลเมืองทุ่ง - บ้านหนองตอ หมู่ที่ 6 ตำบลทุ่งศรีเมือง อำเภอสุวรรณภูมิ จังหวัดร้อยเอ็ด ขนาดผิวจราจร กว้าง 5.00 ม. ยาว 1,520 ม. หนา 0.15 ม. พิกัดที่ตั้งเริ่มต้น 17°25'23.3"N 103°77'18.9"E สิ้นสุด 17°24'67.7"N 103°76'29.1"E	-	-	-	4,428,000	4,428,000	ระยะทาง ความยาว ของถนนที่ ก่อสร้างตาม มาตรฐาน งานทาง	การสัญจร ไป - มาของ ประชาชนมี ความสะดวก รวดเร็วและ ปลอดภัย	อบจ.รอ.
81	ก่อสร้าง ถนน คอนกรีต เสริมเหล็ก	เพื่อก่อสร้าง ถนนในการ สัญจรไป - มา ของประชาชน ให้เกิดความ สะดวกรวดเร็ว และปลอดภัย	สายบ้านตากแดด หมู่ที่ 2,12 ตำบลหัวโตน - บ้านหมอต้า หมู่ที่ 3 ตำบลดอกไม้ อำเภอสุวรรณภูมิ จังหวัดร้อยเอ็ด ขนาดผิวจราจร กว้าง 5.00 ม. ยาว 3,000 ม. หนา 0.15 ม. พิกัดที่ตั้งเริ่มต้น 15°68'10.86"N 103°81'37.24"E สิ้นสุด 15°66'19.76"N 103°79'44.60"E	-	-	-	9,197,000	9,197,000	ระยะทาง ความยาว ของถนนที่ ก่อสร้างตาม มาตรฐาน งานทาง	การสัญจร ไป - มาของ ประชาชนมี ความสะดวก รวดเร็วและ ปลอดภัย	อบจ.รอ.

ยุทธศาสตร์จังหวัดร้อยเอ็ดที่ 2 ยุทธศาสตร์การท่องเที่ยว การบริการ การค้าและการลงทุน  
ยุทธศาสตร์การพัฒนาขององค์กรปกครองส่วนท้องถิ่นในเขตจังหวัดร้อยเอ็ดที่ 1 พัฒนาโครงสร้างพื้นฐาน

1.ยุทธศาสตร์การพัฒนาด้านโครงสร้างพื้นฐาน

1.1 แผนงานอุตสาหกรรมและการโยธา

แบบ ผ.02/2

ที่	โครงการ	วัตถุประสงค์	เป้าหมาย (ผลผลิตของโครงการ)	งบประมาณ					ตัวชี้วัด (KPI)	ผลที่คาดว่าจะ ได้รับ	หน่วยงาน รับผิดชอบหลัก
				2561 (บาท)	2562 (บาท)	2563 (บาท)	2564 (บาท)	2565 (บาท)			
82	ปรับปรุงผิวจราจรเสริมผิวแอสฟัลท์ติกคอนกรีตชั้นพื้นทางเคพีซีล	เพื่อปรับปรุงถนนในการสัญจรไป - มาของประชาชนให้เกิดความสะดวกรวดเร็วและปลอดภัย	สายทางหลวงท้องถิ่น รอ.ถ.95-002 ช่วงจาก STA 2+915 ตำบลทุ่งหลวง - เขตตำบลทุ่งกุลา อำเภอสุวรรณภูมิ จังหวัดร้อยเอ็ด ขนาดผิวจราจร กว้าง 6.00 ม. ยาว 1,280 ม. หนา 0.04 ม. พิกัดที่ตั้งเริ่มต้น 17°12'88.3"N 103°67'30.2"E สิ้นสุด 17°13'32.5"N 103°66'12.2"E	-	-	-	2,866,000	2,866,000	ระยะทางความยาวของถนนที่ปรับปรุงตามมาตรฐานงานทาง	การสัญจรไป - มาของประชาชนมีความสะดวกรวดเร็วและปลอดภัย	อบจ.รอ.
83	ก่อสร้างถนนคอนกรีตเสริมเหล็ก	เพื่อก่อสร้างถนนในการสัญจรไป - มาของประชาชนให้เกิดความสะดวกรวดเร็วและปลอดภัย	สายบ้านตาแหลว หมู่ที่ 4 ตำบลนาใหญ่ - บ้านหนองบอน หมู่ที่ 8 ตำบลหัวโตน อำเภอสุวรรณภูมิ จังหวัดร้อยเอ็ด ขนาดผิวจราจร กว้าง 5.00 ม. ยาว 1,145 ม. หนา 0.15 ม. พิกัดที่ตั้ง เริ่มต้น 15°42'30.23"N 103°46'57.67"E สิ้นสุด 15°70'51.92"N 103°85'90.39"E	-	-	-	3,000,000	3,000,000	ระยะทางความยาวของถนนที่ก่อสร้างตามมาตรฐานงานทาง	การสัญจรไป - มาของประชาชนมีความสะดวกรวดเร็วและปลอดภัย	อบจ.รอ.

ยุทธศาสตร์จังหวัดร้อยเอ็ดที่ 2 ยุทธศาสตร์การท่องเที่ยว การบริการ การค้าและการลงทุน  
ยุทธศาสตร์การพัฒนาขององค์กรปกครองส่วนท้องถิ่นในเขตจังหวัดร้อยเอ็ดที่ 1 พัฒนาโครงสร้างพื้นฐาน

1.ยุทธศาสตร์การพัฒนาด้านโครงสร้างพื้นฐาน

แบบ ผ.02/2

1.1 แผนงานอุตสาหกรรมและการโยธา

ที่	โครงการ	วัตถุประสงค์	เป้าหมาย (ผลผลิตของโครงการ)	งบประมาณ					ตัวชี้วัด (KPI)	ผลที่คาดว่าจะได้รับ	หน่วยงาน รับผิดชอบหลัก
				2561 (บาท)	2562 (บาท)	2563 (บาท)	2564 (บาท)	2565 (บาท)			
84	ก่อสร้าง ถนน คอนกรีต เสริมเหล็ก	เพื่อก่อสร้าง ถนนในการ สัญจรไป - มา ของประชาชน ให้เกิดความ สะดวกรวดเร็ว และปลอดภัย	สายบ้านปลาแก้ว หมู่ที่ 3 ตำบลจำปาขัน - บ้านห้างหว้า หมู่ที่ 1 ตำบลหัวช้าง อำเภอสุวรรณภูมิ จังหวัดร้อยเอ็ด ขนาดผิวจราจร กว้าง 4.00 ม. ยาว 1,930 ม. หน้า 0.15 ม. พิกัดที่ตั้ง เริ่มต้น 15°62'23.68"N 103°93'83.89"E สิ้นสุด 15°63'47.96"N 103°92'93.57"E	-	-	-	4,210,000	4,210,000	ระยะทาง ความยาว ของถนนที่ ก่อสร้างตาม มาตรฐาน งานทาง	การสัญจร ไป - มาของ ประชาชนมี ความสะดวก รวดเร็วและ ปลอดภัย	อบจ.รอ.
85	ก่อสร้าง ถนน คอนกรีต เสริมเหล็ก	เพื่อก่อสร้าง ถนนในการ สัญจรไป - มา ของประชาชน ให้เกิดความ สะดวกรวดเร็ว และปลอดภัย	สายบ้านสุขสวัสดิ์ หมู่ที่ 8 ตำบลบ่อพันขัน เริ่มจากถนนลาดยาง รอ.3022 - ตำบลหัวช้าง อำเภอสุวรรณภูมิ จังหวัดร้อยเอ็ด ขนาดผิวจราจร กว้าง 6.00 ม. ยาว 2,200 ม. หน้า 0.15 ม. พิกัดที่ตั้ง เริ่มต้น 15°61'3"N 103°91'0"E สิ้นสุด 15°57'22.94"N 103°90'19.51"E	-	-	-	3,607,000	3,607,000	ระยะทาง ความยาว ของถนนที่ ก่อสร้างตาม มาตรฐาน งานทาง	การสัญจร ไป - มาของ ประชาชนมี ความสะดวก รวดเร็วและ ปลอดภัย	อบจ.รอ.

ยุทธศาสตร์จังหวัดร้อยเอ็ดที่ 2 ยุทธศาสตร์การท่องเที่ยว การบริการ การค้าและการลงทุน

ยุทธศาสตร์การพัฒนาขององค์กรปกครองส่วนท้องถิ่นในเขตจังหวัดร้อยเอ็ดที่ 1 พัฒนาโครงสร้างพื้นฐาน

1.ยุทธศาสตร์การพัฒนาด้านโครงสร้างพื้นฐาน

1.1 แผนงานอุตสาหกรรมและการโยธา

แบบ ผ.02/2

ที่	โครงการ	วัตถุประสงค์	เป้าหมาย (ผลผลิตของโครงการ)	งบประมาณ					ตัวชี้วัด (KPI)	ผลที่คาดว่าจะได้รับ	หน่วยงาน รับผิดชอบหลัก
				2561 (บาท)	2562 (บาท)	2563 (บาท)	2564 (บาท)	2565 (บาท)			
86	ก่อสร้าง ถนน ลาดยาง	เพื่อก่อสร้าง ถนนในการ สัญจรไป - มา ของประชาชน ให้เกิดความ สะดวกรวดเร็ว และปลอดภัย	สายบ้านบักตู้ หมู่ที่ 2 ตำบลโนนสวรรค์ อำเภอปทุมรัตต์ - บ้านหนองอ่าง หมู่ที่ 11 ตำบลกำแพง อำเภอเกษตรวิสัย จังหวัดร้อยเอ็ด ขนาดผิวจราจร กว้าง 5.00 ม. ยาว 1,750 ม. พิกัดที่ตั้ง เริ่มต้น 17°24'36.5"N 103°35'54.55"E สิ้นสุด 17°22'88.6"N 103°35'81.7"E	-	-	-	3,580,000	3,580,000	ระยะทาง ความยาว ของถนนที่ ก่อสร้างตาม มาตรฐาน งานทาง	การสัญจร ไป - มาของ ประชาชนมี ความสะดวก รวดเร็วและ ปลอดภัย	อบจ.รอ.
87	ก่อสร้าง ถนน คอนกรีต เสริมเหล็ก	เพื่อซ่อมแซม ถนนในการ สัญจรไป - มา ของประชาชน ให้เกิดความ สะดวกรวดเร็ว และปลอดภัย	สายบ้านตูใหญ่ หมู่ที่ 3 ตำบลหนองแคน - บ้านข่าน้อย หมู่ที่ 8 ตำบลโพนสูง อำเภอปทุมรัตต์ จังหวัดร้อยเอ็ด ขนาดผิวจราจร กว้าง 5.00 ม. ยาว 1,020 ม. หนา 0.15 ม. พิกัดที่ตั้ง เริ่มต้น 15°68'70.72"N 103°40'75.56"E สิ้นสุด 15°68'30.54"N 103°41'18.40"E	-	-	-	3,000,000	3,000,000	ระยะทาง ความยาว ของถนนที่ ซ่อมแซม ตาม มาตรฐาน งานทาง	การสัญจร ไป - มาของ ประชาชนมี ความสะดวก รวดเร็วและ ปลอดภัย	อบจ.รอ.

ยุทธศาสตร์จังหวัดร้อยเอ็ดที่ 2 ยุทธศาสตร์การท่องเที่ยว การบริการ การค้าและการลงทุน  
ยุทธศาสตร์การพัฒนาขององค์กรปกครองส่วนท้องถิ่นในเขตจังหวัดร้อยเอ็ดที่ 1 พัฒนาโครงสร้างพื้นฐาน

1.ยุทธศาสตร์การพัฒนาด้านโครงสร้างพื้นฐาน

แบบ ผ.02/2

1.1 แผนงานอุตสาหกรรมและการโยธา

ที่	โครงการ	วัตถุประสงค์	เป้าหมาย (ผลผลิตของโครงการ)	งบประมาณ					ตัวชี้วัด (KPI)	ผลที่คาดว่าจะได้รับ	หน่วยงาน รับผิดชอบหลัก
				2561 (บาท)	2562 (บาท)	2563 (บาท)	2564 (บาท)	2565 (บาท)			
88	ก่อสร้างถนนคอนกรีตเสริมเหล็ก	เพื่อก่อสร้างถนนในการสัญจรไป - มาของประชาชนให้เกิดความสะดวกรวดเร็วและปลอดภัย	สายบ้านโคกก่อง หมู่ที่ 5 ตำบลโพนสูง - บ้านขามป้อม ตำบลชีเหล็ก อำเภอปทุมรัตน์ จังหวัดร้อยเอ็ด ขนาดผิวจราจร กว้าง 5.00 ม. ยาว 870 ม.หนา 0.15 ม. พิกัดที่ตั้ง เริ่มต้น 15°62'30"N 103°40'25"E สิ้นสุด 15°61'93"N 103°41'01"E	-	-	-	2,649,000	2,649,000	ระยะทางความยาวของถนนที่ก่อสร้างตามมาตรฐานงานทาง	การสัญจรไป - มาของประชาชนมีความสะดวกรวดเร็วและปลอดภัย	อบจ.รอ.
89	ก่อสร้างถนนคอนกรีตเสริมเหล็ก	เพื่อก่อสร้างถนนในการสัญจรไป - มาของประชาชนให้เกิดความสะดวกรวดเร็วและปลอดภัย	สายบ้านโพนสูง หมู่ที่ 1 ตำบลโพนสูง อำเภอปทุมรัตน์ - บ้านหนองกุง ตำบลบ้านฝาง อำเภอกษัตริย์ จังหวัดร้อยเอ็ด ขนาดผิวจราจร กว้าง 5.00 ม. ยาว 2,340 ม.หนา 0.15 ม. พิกัดที่ตั้ง เริ่มต้น 15°57'61"N 103°45'10"E สิ้นสุด 15°65'72"N 103°44'63"E	-	-	-	8,124,000	8,124,000	ระยะทางความยาวของถนนที่ก่อสร้างตามมาตรฐานงานทาง	การสัญจรไป - มาของประชาชนมีความสะดวกรวดเร็วและปลอดภัย	อบจ.รอ.



ยุทธศาสตร์จังหวัดร้อยเอ็ดที่ 2 ยุทธศาสตร์การท่องเที่ยว การบริการ การค้าและการลงทุน  
ยุทธศาสตร์การพัฒนาขององค์กรปกครองส่วนท้องถิ่นในเขตจังหวัดร้อยเอ็ดที่ 1 พัฒนาโครงสร้างพื้นฐาน

1.ยุทธศาสตร์การพัฒนาด้านโครงสร้างพื้นฐาน

1.1 แผนงานอุตสาหกรรมและการโยธา

แบบ ผ.02/2

ที่	โครงการ	วัตถุประสงค์	เป้าหมาย (ผลผลิตของโครงการ)	งบประมาณ					ตัวชี้วัด (KPI)	ผลที่คาดว่าจะได้รับ	หน่วยงาน รับผิดชอบหลัก
				2561 (บาท)	2562 (บาท)	2563 (บาท)	2564 (บาท)	2565 (บาท)			
90	ซ่อมแซม ถนน ลาดยางผิว ทาง Asphaltic Concrete	เพื่อซ่อมแซม ถนนในการ สัญจรไป - มา ของประชาชน ให้เกิดความ สะดวกรวดเร็ว และปลอดภัย	สายบ้านแสนสี หมู่ที่ 11 ตำบลดอกกล้า - บ้านขนวน ตำบลโนนสง่า อำเภอปทุมรัตน์ จังหวัดร้อยเอ็ด ขนาดผิวจราจร กว้าง 5.00 ม. ยาว 2,500 ม. หน้า 0.04 ม. พิกัดที่ตั้ง เริ่มต้น 15°34'55.37"N 103°18'30.06"E สิ้นสุด 15°36'19.83"N 103°19'51.98"E	-	-	-	3,620,000	3,620,000	ระยะทาง ความยาว ของถนนที่ ซ่อมแซม ตาม มาตรฐาน งานทาง	การสัญจร ไป - มาของ ประชาชนมี ความสะดวก รวดเร็วและ ปลอดภัย	อบจ.รอ.
91	ก่อสร้าง ถนน ลาดยาง	เพื่อก่อสร้าง ถนนในการ สัญจรไป - มา ของประชาชน ให้เกิดความ สะดวกรวดเร็ว และปลอดภัย	สายบ้านหนองมะเขือ หมู่ที่ 9 ตำบลสระบัว - บ้านโนนเจริญ หมู่ที่ 10 ตำบลโนนสง่า อำเภอปทุมรัตน์ จังหวัดร้อยเอ็ด ขนาดผิวจราจร กว้าง 5.00 ม. ยาว 2,100 ม. พิกัดที่ตั้ง เริ่มต้น 15°56'97.29"N 103°36'00.86"E สิ้นสุด 15°58'69.71"N 103°36'54.85"E	-	-	-	5,460,000	5,460,000	ระยะทาง ความยาว ของถนนที่ ก่อสร้างตาม มาตรฐาน งานทาง	การสัญจร ไป - มาของ ประชาชนมี ความสะดวก รวดเร็วและ ปลอดภัย	อบจ.รอ.

ยุทธศาสตร์จังหวัดร้อยเอ็ดที่ 2 ยุทธศาสตร์การท่องเที่ยว การบริการ การค้าและการลงทุน  
ยุทธศาสตร์การพัฒนาขององค์กรปกครองส่วนท้องถิ่นในเขตจังหวัดร้อยเอ็ดที่ 1 พัฒนาโครงสร้างพื้นฐาน

1.ยุทธศาสตร์การพัฒนาด้านโครงสร้างพื้นฐาน

แบบ ผ.02/2

1.1 แผนงานอุตสาหกรรมและการโยธา

ที่	โครงการ	วัตถุประสงค์	เป้าหมาย (ผลผลิตของโครงการ)	งบประมาณ					ตัวชี้วัด (KPI)	ผลที่คาดว่าจะได้รับ	หน่วยงาน รับผิดชอบหลัก
				2561 (บาท)	2562 (บาท)	2563 (บาท)	2564 (บาท)	2565 (บาท)			
92	ก่อสร้าง ถนน ลาดยาง Asphaltic Concrete	เพื่อก่อสร้าง ถนนในการ สัญจรไป – มา ของประชาชน ให้เกิดความ สะดวกรวดเร็ว และปลอดภัย	สายบ้านขามป้อม หมู่ที่ 6 ตำบลชีเหล็ก – ถนน รอ.3032 เชื่อมต่อเขตตำบลโพนสูง อำเภอปทุมรัตต์ จังหวัดร้อยเอ็ด ขนาดผิวจราจร กว้าง 5.00 ม. ยาว 3,500 ม. พิกัดที่ตั้ง เริ่มต้น 15°61'68.70"N 103°47'68.99"E สิ้นสุด 15°59'74.94"N 103°47'85.81"E	-	-	-	7,840,000	7,840,000	ระยะทาง ความยาว ของถนนที่ ก่อสร้างตาม มาตรฐาน งานทาง	การสัญจร ไป – มาของ ประชาชนมี ความสะดวก รวดเร็วและ ปลอดภัย	อบจ.รอ.
93	ซ่อมแซมผิว ทางลาดยาง Cape seal (โดยวิธี Pavement in-Place Recycling)	เพื่อซ่อมแซม ถนนในการ สัญจรไป – มา ของประชาชน ให้เกิดความ สะดวกรวดเร็ว และปลอดภัย	สายแยกถนน ทล.202 – ถนนสายโพนบักขา ตำบลชีเหล็ก เชื่อมต่อบ้านบักตุ้ หมู่ที่ 2 ตำบลโนนสวรรค์ อำเภอปทุมรัตต์ จังหวัดร้อยเอ็ด ขนาดผิวจราจร กว้าง 5.00 ม. ยาว 2,260 ม. พิกัดที่ตั้ง เริ่มต้น 15°61'68.70"N 103°47'68.99"E สิ้นสุด 15°59'74.94"N 103°47'85.81"E	-	-	-	5,020,000	5,020,000	ระยะทาง ความยาว ของถนนที่ ซ่อมแซม ตาม มาตรฐาน งานทาง	การสัญจร ไป – มาของ ประชาชนมี ความสะดวก รวดเร็วและ ปลอดภัย	อบจ.รอ.

ยุทธศาสตร์จังหวัดร้อยเอ็ดที่ 2 ยุทธศาสตร์การท่องเที่ยว การบริการ การค้าและการลงทุน  
ยุทธศาสตร์การพัฒนาขององค์กรปกครองส่วนท้องถิ่นในเขตจังหวัดร้อยเอ็ดที่ 1 พัฒนาโครงสร้างพื้นฐาน

1.ยุทธศาสตร์การพัฒนาด้านโครงสร้างพื้นฐาน

1.1 แผนงานอุตสาหกรรมและการโยธา

แบบ ผ.02/2

ที่	โครงการ	วัตถุประสงค์	เป้าหมาย (ผลผลิตของโครงการ)	งบประมาณ					ตัวชี้วัด (KPI)	ผลที่คาดว่าจะ ได้รับ	หน่วยงาน รับผิดชอบหลัก
				2561 (บาท)	2562 (บาท)	2563 (บาท)	2564 (บาท)	2565 (บาท)			
94	ก่อสร้างถนนคอนกรีตเสริมเหล็ก	เพื่อก่อสร้างสร้างถนนในการสัญจรไป - มาของประชาชนให้เกิดความสะดวกรวดเร็วและปลอดภัย	สายบ้านคุดแต่ หมู่ที่ 5 ตำบลบัวแดง - บ้านดอกกล้า หมู่ที่ 1 ตำบลดอกกล้า อำเภอปทุมรัตต์ จังหวัดร้อยเอ็ด ขนาดผิวจราจร กว้าง 5.00 ม. ยาว 2,750 ม. หน้า 0.15 ม. พิกัดที่ตั้ง เริ่มต้น 15°65'89.17"N 103°34'89.79"E สิ้นสุด 15°66'09.66"N 103°32'49.63"E	-	-	-	7,330,000	7,330,000	ระยะทางความยาวของถนนที่ก่อสร้างตามมาตรฐานงานทาง	การสัญจรไป - มาของประชาชนมีความสะดวกรวดเร็วและปลอดภัย	อบจ.รอ.
95	ก่อสร้างถนนลาดยางแอสฟัลท์ติกคอนกรีต	เพื่อก่อสร้างถนนในการสัญจรไป - มาของประชาชนให้เกิดความสะดวกรวดเร็วและปลอดภัย	สายบ้านโคกทม หมู่ที่ 2 ตำบลบัวแดง - บ้านโนนจาน หมู่ที่ 7 ตำบลโนนสง่า อำเภอปทุมรัตต์ จังหวัดร้อยเอ็ด ขนาดผิวจราจร กว้าง 5.00 ม. ยาว 2,500 ม. หน้า 0.04 ม. พิกัดที่ตั้ง เริ่มต้น 15°59'85.85"N 103°32'43.83"E สิ้นสุด 15°59'73.66"N 103°32'31.14"E	-	-	-	6,850,000	6,850,000	ระยะทางความยาวของถนนที่ก่อสร้างตามมาตรฐานงานทาง	การสัญจรไป - มาของประชาชนมีความสะดวกรวดเร็วและปลอดภัย	อบจ.รอ.

ยุทธศาสตร์จังหวัดร้อยเอ็ดที่ 2 ยกระดับการท่องเที่ยว การบริการ การค้าและการลงทุน  
ยุทธศาสตร์การพัฒนาขององค์กรปกครองส่วนท้องถิ่นในเขตจังหวัดร้อยเอ็ดที่ 1 พัฒนาโครงสร้างพื้นฐาน

1.ยุทธศาสตร์การพัฒนาด้านโครงสร้างพื้นฐาน

แบบ ผ.02/2

1.1 แผนงานอุตสาหกรรมและการโยธา

ที่	โครงการ	วัตถุประสงค์	เป้าหมาย (ผลผลิตของโครงการ)	งบประมาณ					ตัวชี้วัด (KPI)	ผลที่คาดว่าจะได้รับ	หน่วยงาน รับผิดชอบหลัก
				2561 (บาท)	2562 (บาท)	2563 (บาท)	2564 (บาท)	2565 (บาท)			
96	ก่อสร้างถนนคอนกรีตเสริมเหล็ก	เพื่อก่อสร้างถนนในการสัญจรไป – มาของประชาชนให้เกิดความสะดวกรวดเร็วและปลอดภัย	บ้านสนามม้า หมู่ที่ 14 ตำบลขามเปี้ย (ทต.ชัยวารี) - บ้านโคกกุ้ง หมู่ที่ 5 ตำบลขามเปี้ย (อบต.ขามเปี้ย) อำเภอโพธิ์ชัย จังหวัดร้อยเอ็ด ขนาดผิวจราจร กว้าง 5.00 ม. ยาว 292 ม. หนา 0.15 ม. พิกัดที่ตั้ง เริ่มต้น 16°19'25.66"N 103°46'41.93"E สิ้นสุด 16°19'06.84"N 103°48'00.41"E	-	-	-	3,000,000	3,000,000	ระยะทางความยาวของถนนที่ก่อสร้างตามมาตรฐานงานทาง	การสัญจรไป – มาของประชาชนมีความสะดวกรวดเร็วและปลอดภัย	อบจ.รอ.
97	ก่อสร้างถนนคอนกรีตเสริมเหล็ก	เพื่อก่อสร้างถนนในการสัญจรไป – มาของประชาชนให้เกิดความสะดวกรวดเร็วและปลอดภัย	สายบ้านขามเปี้ย หมู่ที่ 1 ตำบลขามเปี้ย (ทต.ชัยวารี) - บ้านหนองไฮ หมู่ที่ 9 ตำบลขามเปี้ย (อบต.ขามเปี้ย) อำเภอโพธิ์ชัย จังหวัดร้อยเอ็ด ขนาดผิวจราจร กว้าง 5.00 ม. ยาว 1,150 ม. หนา 0.15 ม. พิกัดที่ตั้ง เริ่มต้น 16°31'80.21"N 103°75'95.87"E สิ้นสุด 16°30'84.83"N 103°75'68.69"E	-	-	-	3,449,000	3,449,000	ระยะทางความยาวของถนนที่ก่อสร้างตามมาตรฐานงานทาง	การสัญจรไป – มาของประชาชนมีความสะดวกรวดเร็วและปลอดภัย	อบจ.รอ.

ยุทธศาสตร์จังหวัดร้อยเอ็ดที่ 2 ยกระดับการท่องเที่ยว การบริการ การค้าและการลงทุน  
 ยุทธศาสตร์การพัฒนาขององค์กรปกครองส่วนท้องถิ่นในเขตจังหวัดร้อยเอ็ดที่ 1 พัฒนาโครงสร้างพื้นฐาน

1.ยุทธศาสตร์พัฒนาด้านโครงสร้างพื้นฐาน

1.1 แผนงานอุตสาหกรรมและการโยธา

แบบ ผ.02/2

ที่	โครงการ	วัตถุประสงค์	เป้าหมาย (ผลผลิตของโครงการ)	งบประมาณ					ตัวชี้วัด (KPI)	ผลที่คาดว่าจะได้รับ	หน่วยงาน รับผิดชอบหลัก
				2561 (บาท)	2562 (บาท)	2563 (บาท)	2564 (บาท)	2565 (บาท)			
98	ก่อสร้างถนนคอนกรีตเสริมเหล็ก	เพื่อก่อสร้างถนนในการสัญจรไป - มาของประชาชนให้เกิดความสะดวกรวดเร็วและปลอดภัย	สายบ้านโพธิ์ชัย หมู่ที่ 6 ตำบลขามเปี้ย (ทต.ชัยวารี) - ถนนลูกรังบ้านหนองขุมเงิน หมู่ที่ 8 ตำบลขามเปี้ย (อบต.ขามเปี้ย) อำเภอโพธิ์ชัย จังหวัดร้อยเอ็ด ขนาดผิวจราจร กว้าง 6.00 ม. ยาว 1,500 ม. หนา 0.15 ม. พิกัดที่ตั้ง เริ่มต้น 16°32'46.34"N 103°79'16.16"E สิ้นสุด 16°33'36.72"N 103°79'87.56"E	-	-	-	5,358,000	5,358,000	ระยะทางความยาวของถนนที่ก่อสร้างตามมาตรฐานงานทาง	การสัญจรไป - มาของประชาชนมีความสะดวกรวดเร็วและปลอดภัย	อบจ.ร้อย.
99	ปรับปรุงผิวจราจรลูกรัง	เพื่อปรับปรุงถนนในการสัญจรไป - มาของประชาชนให้เกิดความสะดวกรวดเร็วและปลอดภัย	สายเส้นทางไปนาคิม บ้านโคกกุง หมู่ที่ 5 ตำบลขามเปี้ย อำเภอโพธิ์ชัย - บ้านโนนสามัคคี หมู่ที่ 16 ตำบลนาอุดม อำเภอโพนทอง จังหวัดร้อยเอ็ด ขนาดผิวจราจร กว้าง 4.00 ม. ยาว 2,500 ม. หนา 0.20 ม. พิกัดที่ตั้ง เริ่มต้น 16°32'07.38"N 103°78'88.33"E สิ้นสุด 16°32'05.11"N 103°81'15.03"E	-	-	-	359,000	359,000	ระยะทางความยาวของถนนที่ปรับปรุงตามมาตรฐานงานทาง	การสัญจรไป - มาของประชาชนมีความสะดวกรวดเร็วและปลอดภัย	อบจ.ร้อย.

ยุทธศาสตร์จังหวัดร้อยเอ็ดที่ 2 ยุทธศาสตร์การท่องเที่ยว การบริการ การค้าและการลงทุน  
ยุทธศาสตร์การพัฒนาขององค์กรปกครองส่วนท้องถิ่นในเขตจังหวัดร้อยเอ็ดที่ 1 พัฒนาโครงสร้างพื้นฐาน

1.ยุทธศาสตร์การพัฒนาด้านโครงสร้างพื้นฐาน

1.1 แผนงานอุตสาหกรรมและการโยธา

แบบ ผ.02/2

ที่	โครงการ	วัตถุประสงค์	เป้าหมาย (ผลผลิตของโครงการ)	งบประมาณ					ตัวชี้วัด (KPI)	ผลที่คาดว่าจะได้รับ	หน่วยงาน รับผิดชอบหลัก
				2561 (บาท)	2562 (บาท)	2563 (บาท)	2564 (บาท)	2565 (บาท)			
100	ก่อสร้างถนนคอนกรีตเสริมเหล็ก	เพื่อก่อสร้างถนนในการสัญจรไป – มาของประชาชนให้เกิดความสะดวกรวดเร็วและปลอดภัย	สายบ้านเชียงใหม่ หมู่ที่ 5 ตำบลเชียงใหม่ อำเภอโพธิ์ชัย - บ้านศรีชะเกษ หมู่ที่ 5 ตำบลโพธิ์ศรีสว่าง อำเภอโพนทอง จังหวัดร้อยเอ็ด ขนาดผิวจราจร กว้าง 5.00 ม. ยาว 1,025 ม. หนา 0.15 ม. พิกัดที่ตั้ง เริ่มต้น 16°23'65.29"N 103°83'21.33"E สิ้นสุด 16°23'35.83"N 103°84'13.01"E	-	-	-	3,057,500	3,057,500	ระยะทางความยาวของถนนที่ก่อสร้างตามมาตรฐานงานทาง	การสัญจรไป – มาของประชาชนมีความสะดวกรวดเร็วและปลอดภัย	อบจ.รอ.
101	ซ่อมแซมถนนลูกรัง	เพื่อซ่อมแซมถนนในการสัญจรไป – มาของประชาชนให้เกิดความสะดวกรวดเร็วและปลอดภัย	สายบ้านเชียงใหม่ หมู่ที่ 5 ตำบลเชียงใหม่ อำเภอโพธิ์ชัย - บ้านท่าสี หมู่ที่ 3 ตำบลเกาะแก้ว อำเภอเสลภูมิ จังหวัดร้อยเอ็ด ขนาดผิวจราจร กว้าง 5.00 ม. ยาว 1,025 ม. หนา 0.15 ม. พิกัดที่ตั้ง เริ่มต้น 16°22'42.2"N 103°83'19.0"E สิ้นสุด 16°19'06.9"N 103°84'85.5"E	-	-	-	876,000	876,000	ระยะทางความยาวของถนนที่ซ่อมแซมตามมาตรฐานงานทาง	การสัญจรไป – มาของประชาชนมีความสะดวกรวดเร็วและปลอดภัย	อบจ.รอ.

ยุทธศาสตร์จังหวัดร้อยเอ็ดที่ 2 ยุทธศาสตร์การท่องเที่ยว การบริการ การค้าและการลงทุน  
ยุทธศาสตร์การพัฒนาขององค์กรปกครองส่วนท้องถิ่นในเขตจังหวัดร้อยเอ็ดที่ 1 พัฒนาโครงสร้างพื้นฐาน

1.ยุทธศาสตร์การพัฒนาด้านโครงสร้างพื้นฐาน

1.1 แผนงานอุตสาหกรรมและการโยธา

แบบ ผ.02/2

ที่	โครงการ	วัตถุประสงค์	เป้าหมาย (ผลผลิตของโครงการ)	งบประมาณ					ตัวชี้วัด (KPI)	ผลที่คาดว่าจะได้รับ	หน่วยงาน รับผิดชอบหลัก
				2561 (บาท)	2562 (บาท)	2563 (บาท)	2564 (บาท)	2565 (บาท)			
102	ก่อสร้างถนนแอสฟัลท์ติกคอนกรีต	เพื่อก่อสร้างถนนในการสัญจรไป - มาของประชาชนให้เกิดความสะดวกรวดเร็วและปลอดภัย	สายบ้านอวยศรี หมู่ที่ 10 ตำบลอัครคเคคำ - บ้านเกษตรสมบูรณ์ หมู่ที่ 10 ตำบลคำพอง อำเภอโพธิ์ชัย จังหวัดร้อยเอ็ด ขนาดผิวจราจร กว้าง 6.00 ม. ยาว 4,900 ม. หนา 0.04 ม. พิกัดที่ตั้ง เริ่มต้น 16°43'55.53"N 103°78'35.98"E สิ้นสุด 16°46'22.04"N 103°81'42.2"E	-	-	-	27,000,000	27,000,000	ระยะทางความยาวของถนนที่ก่อสร้างตามมาตรฐานงานทาง	การสัญจรไป - มาของประชาชนมีความสะดวกรวดเร็วและปลอดภัย	อบจ.รอ.
103	ก่อสร้างสะพานคอนกรีตเสริมเหล็ก	เพื่อก่อสร้างสะพานในการสัญจรไป - มาของประชาชนให้เกิดความสะดวกรวดเร็วและปลอดภัย	สายข้ามห้วยอัครคเคคำ ถนนบ้านหนองบัว หมู่ที่ 18 ตำบลขามเปี้ย อำเภอโพธิ์ชัย จังหวัดร้อยเอ็ด - บ้านเหล่าเชียง ตำบลสามัคคี อำเภอร่องคำ จังหวัดกาฬสินธุ์ ขนาดสะพาน กว้าง 7.00 ม. ยาว 30 ม. พิกัดที่ตั้ง เริ่มต้น 16°34'43.91"N 103°74'28.42"E สิ้นสุด 16°34'46.16"N 103°74'26.61"E	-	-	-	3,810,000	3,810,000	ระยะทางความยาวของสะพานที่ก่อสร้างตามมาตรฐานงานทาง	การสัญจรไป - มาของประชาชนมีความสะดวกรวดเร็วและปลอดภัย	อบจ.รอ.

ยุทธศาสตร์จังหวัดร้อยเอ็ดที่ 2 ยกระดับการท่องเที่ยว การบริการ การค้าและการลงทุน  
ยุทธศาสตร์การพัฒนาขององค์กรปกครองส่วนท้องถิ่นในเขตจังหวัดร้อยเอ็ดที่ 1 พัฒนาโครงสร้างพื้นฐาน

1.ยุทธศาสตร์การพัฒนาด้านโครงสร้างพื้นฐาน

1.1 แผนงานอุตสาหกรรมและการโยธา

แบบ ผ.02/2

ที่	โครงการ	วัตถุประสงค์	เป้าหมาย (ผลผลิตของโครงการ)	งบประมาณ					ตัวชี้วัด (KPI)	ผลที่คาดว่าจะได้รับ	หน่วยงาน รับผิดชอบหลัก
				2561 (บาท)	2562 (บาท)	2563 (บาท)	2564 (บาท)	2565 (บาท)			
104	ก่อสร้างผิวจราจรลาดยางแบบ Para Asphalt Concrete	เพื่อก่อสร้างถนนในการสัญจรไป - มาของประชาชนให้เกิดความสะดวกรวดเร็วและปลอดภัย	สายบ้านคำเจริญ หมู่ที่ 13 ตำบลคำพ่อง - บ้านหนองชุมเงิน หมู่ที่ 8 ตำบลโพธิ์ศรี อำเภอโพนสะเชียว จังหวัดร้อยเอ็ด ขนาดผิวจราจร กว้าง 5.00 ม. ยาว 2,200 ม. หน้า 0.04 ม. พิกัดที่ตั้ง เริ่มต้น 16°36'60.03"N 103°83'07.45"E สิ้นสุด 16°36'60.11"N 103°83'07.18"E	-	-	-	9,813,000	9,813,000	ระยะทางความยาวของถนนที่ก่อสร้างตามมาตรฐานงานทาง	การสัญจรไป - มาของประชาชนมีความสะดวกรวดเร็วและปลอดภัย	อบจ.รอ.
105	ก่อสร้างถนนคอนกรีตเสริมเหล็ก	เพื่อก่อสร้างถนนในการสัญจรไป - มาของประชาชนให้เกิดความสะดวกรวดเร็วและปลอดภัย	สายบ้านโคกใหญ่ หมู่ 4,12 - ถนนสี่ช่องจราจร ทางหลวงแผ่นดินหมายเลข 12 ตำบลคำพ่อง อำเภอโพนสะเชียว จังหวัดร้อยเอ็ด ขนาดผิวจราจร กว้าง 5.00 ม. ยาว 3,000 ม. หน้า 0.15 ม. พิกัดที่ตั้ง เริ่มต้น 16°38'94.86"N 103°82'51.88"E สิ้นสุด 16°41'63.06"N 103°83'06.62"E	-	-	-	8,441,000	8,441,000	ระยะทางความยาวของถนนที่ก่อสร้างตามมาตรฐานงานทาง	การสัญจรไป - มาของประชาชนมีความสะดวกรวดเร็วและปลอดภัย	อบจ.รอ.

แผนพัฒนาท้องถิ่น (พ.ศ. 2561 - 2565) องค์การบริหารส่วนจังหวัดร้อยเอ็ด เพิ่มเติม (ครั้งที่ 3) พ.ศ.2564



ยุทธศาสตร์จังหวัดร้อยเอ็ดที่ 2 ยุทธศาสตร์การท่องเที่ยว การบริการ การค้าและการลงทุน  
ยุทธศาสตร์การพัฒนาขององค์กรปกครองส่วนท้องถิ่นในเขตจังหวัดร้อยเอ็ดที่ 1 พัฒนาโครงสร้างพื้นฐาน

1.ยุทธศาสตร์การพัฒนาด้านโครงสร้างพื้นฐาน

1.1 แผนงานอุตสาหกรรมและการโยธา

แบบ ผ.02/2

ที่	โครงการ	วัตถุประสงค์	เป้าหมาย (ผลผลิตของโครงการ)	งบประมาณ					ตัวชี้วัด (KPI)	ผลที่คาดว่าจะได้รับ	หน่วยงาน รับผิดชอบหลัก
				2561 (บาท)	2562 (บาท)	2563 (บาท)	2564 (บาท)	2565 (บาท)			
106	ก่อสร้างถนนคอนกรีตเสริมเหล็ก	เพื่อก่อสร้างถนนในการสัญจรไป - มาของประชาชนให้เกิดความสะดวกรวดเร็วและปลอดภัย	สาย ร.อ.ถ.200-11 สายบ้านโนนหาด หมู่ที่ 10 ตำบลโหรา - บ้านดงสว่าง หมู่ที่ 3 ตำบลหนองขาม อำเภออาจสามารถ จังหวัดร้อยเอ็ด ขนาดผิวจราจร กว้าง 6.00 ม. ยาว 1,478 ม. หนา 0.15 ม. พิกัดที่ตั้ง เริ่มต้น 15°83'78.15"N 103°82'13.22"E สิ้นสุด 15°82'88.66"N 103°83'16.61"E	-	-	-	6,021,500	6,021,500	ระยะเวลาความยาวของถนนที่ก่อสร้างตามมาตรฐานงานทาง	การสัญจรไป - มาของประชาชนมีความสะดวกรวดเร็วและปลอดภัย	อบจ.ร.อ.
107	ก่อสร้างถนนคอนกรีตเสริมเหล็ก	เพื่อก่อสร้างถนนในการสัญจรไป - มาของประชาชนให้เกิดความสะดวกรวดเร็วและปลอดภัย	สายบ้านหนองนาหล้า หมู่ที่ 11 ตำบลโหรา - บ้านหนองแซง หมู่ที่ 14 ตำบลโพนเมือง อำเภออาจสามารถ จังหวัดร้อยเอ็ด ขนาดผิวจราจร กว้าง 6.00 ม. ยาว 785 ม. หนา 0.15 ม. พิกัดที่ตั้ง เริ่มต้น 15°90'00.51"N 103°82'75.56"E สิ้นสุด 15°90'25.37"N 103°83'38.47"E	-	-	-	3,205,600	3,205,600	ระยะเวลาความยาวของถนนที่ก่อสร้างตามมาตรฐานงานทาง	การสัญจรไป - มาของประชาชนมีความสะดวกรวดเร็วและปลอดภัย	อบจ.ร.อ.

ยุทธศาสตร์จังหวัดร้อยเอ็ดที่ 2 ยุทธศาสตร์การท่องเที่ยว การบริการ การค้าและการลงทุน  
ยุทธศาสตร์การพัฒนาขององค์กรปกครองส่วนท้องถิ่นในเขตจังหวัดร้อยเอ็ดที่ 1 พัฒนาโครงสร้างพื้นฐาน

1.ยุทธศาสตร์การพัฒนาด้านโครงสร้างพื้นฐาน

แบบ ผ.02/2

1.1 แผนงานอุตสาหกรรมและการโยธา

ที่	โครงการ	วัตถุประสงค์	เป้าหมาย (ผลผลิตของโครงการ)	งบประมาณ					ตัวชี้วัด (KPI)	ผลที่คาดว่าจะได้รับ	หน่วยงาน รับผิดชอบหลัก
				2561 (บาท)	2562 (บาท)	2563 (บาท)	2564 (บาท)	2565 (บาท)			
108	ก่อสร้างถนนคอนกรีตเสริมเหล็ก	เพื่อก่อสร้างถนนในการสัญจรไป - มาของประชาชนให้เกิดความสะดวกรวดเร็วและปลอดภัย	สายบ้านสำราญ หมู่ที่ 4 ตำบลอาจสามารถ - ตำบลโหรา อำเภออาจสามารถ จังหวัดร้อยเอ็ด ขนาดผิวจราจร กว้าง 5.00 ม. ยาว 1,950 ม. หน้า 0.15 ม. พิกัดที่ตั้ง เริ่มต้น 15°86'64.13"N 103°83'83.80"E สิ้นสุด 15°85'50.78"N 103°82'45.15"E	-	-	-	5,896,000	5,896,000	ระยะทางความยาวของถนนที่ก่อสร้างตามมาตรฐานงานทาง	การสัญจรไป - มาของประชาชนมีความสะดวกรวดเร็วและปลอดภัย	อบจ.รอ.
109	ก่อสร้างถนนคอนกรีตเสริมเหล็ก	เพื่อก่อสร้างถนนในการสัญจรไป - มาของประชาชนให้เกิดความสะดวกรวดเร็วและปลอดภัย	สายบ้านศาลา หมู่ที่ 10 ตำบลอาจสามารถ - โรงฆ่าสัตว์เทศบาลตำบลอาจสามารถ อำเภออาจสามารถ จังหวัดร้อยเอ็ด ขนาดผิวจราจร กว้าง 5.00 ม. ยาว 2,800 ม. หน้า 0.15 ม. พิกัดที่ตั้ง เริ่มต้น 15°81'48.36"N 103°89'17.72"E สิ้นสุด 15°83'26.54"N 103°87'90.79"E	-	-	-	8,525,000	8,525,000	ระยะทางความยาวของถนนที่ก่อสร้างตามมาตรฐานงานทาง	การสัญจรไป - มาของประชาชนมีความสะดวกรวดเร็วและปลอดภัย	อบจ.รอ.

ยุทธศาสตร์จังหวัดร้อยเอ็ดที่ 2 ยุทธศาสตร์การท่องเที่ยว การบริการ การค้าและการลงทุน  
 ยุทธศาสตร์การพัฒนาขององค์กรปกครองส่วนท้องถิ่นในเขตจังหวัดร้อยเอ็ดที่ 1 พัฒนาโครงสร้างพื้นฐาน

1.ยุทธศาสตร์การพัฒนาด้านโครงสร้างพื้นฐาน

1.1 แผนงานอุตสาหกรรมและการโยธา

แบบ ผ.02/2

ที่	โครงการ	วัตถุประสงค์	เป้าหมาย (ผลผลิตของโครงการ)	งบประมาณ					ตัวชี้วัด (KPI)	ผลที่คาดว่าจะได้รับ	หน่วยงาน รับผิดชอบหลัก
				2561 (บาท)	2562 (บาท)	2563 (บาท)	2564 (บาท)	2565 (บาท)			
110	ก่อสร้างถนนคอนกรีตเสริมเหล็ก	เพื่อก่อสร้างถนนในการสัญจรไป - มาของประชาชนให้เกิดความสะดวกรวดเร็วและปลอดภัย	สายบ้านสามัคคี หมู่ที่ 13 ตำบลโพนเมือง - บ้านยางโงะ หมู่ที่ 11 ตำบลอาจสามารถ อำเภอกันทรวิชัย จังหวัดร้อยเอ็ด ขนาดผิวจราจร กว้าง 5.00 ม. ยาว 1,199 ม. หน้า 0.15 ม. พิกัดที่ตั้ง เริ่มต้น 17°55'00.0"N 103°82'80.0"E สิ้นสุด 17°62'00.0"N 103°81'10.0"E	-	-	-	3,353,000	3,353,000	ระยะเวลาความยาวของถนนที่ก่อสร้างตามมาตรฐานงานทาง	การสัญจรไป - มาของประชาชนมีความสะดวกรวดเร็วและปลอดภัย	อบจ.ร้อย.
111	ก่อสร้างถนนคอนกรีตเสริมเหล็ก	เพื่อก่อสร้างถนนในการสัญจรไป - มาของประชาชนให้เกิดความสะดวกรวดเร็วและปลอดภัย	สายบ้านกอก หมู่ที่ 6 ตำบลโพนเมือง อำเภอกันทรวิชัย - ทางหลวงชนบท ตำบลเทอดไทย อำเภอกันทรวิชัย จังหวัดร้อยเอ็ด ขนาดผิวจราจร กว้าง 5.00 ม. ยาว 1,270 ม. หน้า 0.15 ม. พิกัดที่ตั้ง เริ่มต้น 17°61'40.0"N 103°82'00.0"E สิ้นสุด 17°54'20.0"N 103°82'10.0"E	-	-	-	3,612,000	3,612,000	ระยะเวลาความยาวของถนนที่ก่อสร้างตามมาตรฐานงานทาง	การสัญจรไป - มาของประชาชนมีความสะดวกรวดเร็วและปลอดภัย	อบจ.ร้อย.

ยุทธศาสตร์จังหวัดร้อยเอ็ดที่ 2 ยุทธศาสตร์การท่องเที่ยว การบริการ การค้าและการลงทุน  
ยุทธศาสตร์การพัฒนาขององค์กรปกครองส่วนท้องถิ่นในเขตจังหวัดร้อยเอ็ดที่ 1 พัฒนาโครงสร้างพื้นฐาน

1.ยุทธศาสตร์การพัฒนาด้านโครงสร้างพื้นฐาน

1.1 แผนงานอุตสาหกรรมและการโยธา

แบบ ผ.02/2

ที่	โครงการ	วัตถุประสงค์	เป้าหมาย (ผลผลิตของโครงการ)	งบประมาณ					ตัวชี้วัด (KPI)	ผลที่คาดว่าจะได้รับ	หน่วยงาน รับผิดชอบหลัก
				2561 (บาท)	2562 (บาท)	2563 (บาท)	2564 (บาท)	2565 (บาท)			
112	ก่อสร้างถนนคอนกรีตเสริมเหล็ก	เพื่อก่อสร้างถนนในการสัญจรไป - มาของประชาชนให้เกิดความสะดวกรวดเร็วและปลอดภัย	สายบ้านแหม หมู่ที่ 11 ตำบลหนองหมื่นถ่าน - บ้านหนอง หมู่ที่ 1 ตำบลหนองอำเภอาจสามารถ จังหวัดร้อยเอ็ด ขนาดผิวจราจร กว้าง 6.00 ม. ยาว 1,720 ม. หนา 0.15 ม. พิกัดที่ตั้ง เริ่มต้น 15°77'78.14"N 103°91'28.67"E สิ้นสุด 15°78'45.55"N 103°92'63.06"E	-	-	-	6,080,000	6,080,000	ระยะทางความยาวของถนนที่ก่อสร้างตามมาตรฐานงานทาง	การสัญจรไป - มาของประชาชนมีความสะดวกรวดเร็วและปลอดภัย	อบจ.รอ.
113	ก่อสร้างถนนคอนกรีตเสริมเหล็ก	เพื่อก่อสร้างถนนในการสัญจรไป - มาของประชาชนให้เกิดความสะดวกรวดเร็วและปลอดภัย	สายบ้านมะกอก หมู่ที่ 10 ตำบลหนองหมื่นถ่าน อำเภอาจสามารถ - บ้านหนองแล้ง ตำบลห้วยหินลาด อำเภอสหัสขันธ์ จังหวัดร้อยเอ็ด ขนาดผิวจราจร กว้าง 6.00 ม. ยาว 3,800 ม. หนา 0.15 ม. พิกัดที่ตั้ง เริ่มต้น 15°74'62.61"N 103°90'47.60"E สิ้นสุด 15°71'54.38"N 103°91'06.25"E	-	-	-	14,658,000	14,658,000	ระยะทางความยาวของถนนที่ก่อสร้างตามมาตรฐานงานทาง	การสัญจรไป - มาของประชาชนมีความสะดวกรวดเร็วและปลอดภัย	อบจ.รอ.

แบบ ผ.02/2

ยุทธศาสตร์จังหวัดร้อยเอ็ดที่ 2 ยุทธศาสตร์การท่องเที่ยว การบริการ การค้าและการลงทุน  
 ยุทธศาสตร์การพัฒนาขององค์กรปกครองส่วนท้องถิ่นในเขตจังหวัดร้อยเอ็ดที่ 1 พัฒนาโครงสร้างพื้นฐาน

1.ยุทธศาสตร์การพัฒนาด้านโครงสร้างพื้นฐาน

1.1 แผนงานอุตสาหกรรมและการโยธา

ที่	โครงการ	วัตถุประสงค์	เป้าหมาย (ผลผลิตของโครงการ)	งบประมาณ					ตัวชี้วัด (KPI)	ผลที่คาดว่าจะได้รับ	หน่วยงาน รับผิดชอบหลัก
				2561 (บาท)	2562 (บาท)	2563 (บาท)	2564 (บาท)	2565 (บาท)			
114	ก่อสร้างถนนคอนกรีตเสริมเหล็ก	เพื่อก่อสร้างถนนในการสัญจรไป - มาของประชาชนให้เกิดความสะดวกรวดเร็วและปลอดภัย	สายบ้านหนองบัว หมู่ที่ 1 ตำบลหนองบัว - บ้านหนองหมู ตำบลโหรา อำเภอกาจสามารถ จังหวัดร้อยเอ็ด ขนาดผิวจราจร กว้าง 5.00 ม. ยาว 187 ม. หนา 0.15 ม. พิกัดที่ตั้ง เริ่มต้น 15°86'30.47"N 103°76'84.92"E สิ้นสุด 15°83'82.60"N 103°76'87.80"E	-	-	-	1,583,000	1,583,000	ระยะทางความยาวของถนนที่ก่อสร้างตามมาตรฐานงานทาง	การสัญจรไป - มาของประชาชนมีความสะดวกรวดเร็วและปลอดภัย	อบจ.รอ.
115	ก่อสร้างถนนคอนกรีตเสริมเหล็ก	เพื่อก่อสร้างถนนในการสัญจรไป - มาของประชาชนให้เกิดความสะดวกรวดเร็วและปลอดภัย	สายบ้านหนองบัว หมู่ที่ 2 ตำบลหนองบัว - บ้านหนองม่วงส้ม หมู่ที่ 7 ตำบลโหรา อำเภอกาจสามารถ จังหวัดร้อยเอ็ด ขนาดผิวจราจร กว้าง 6.00 ม. ยาว 750 ม. หนา 0.15 ม. พิกัดที่ตั้ง เริ่มต้น 15°87'14.35"N 103°77'53.24"E สิ้นสุด 15°88'49.09"N 103°79'80.85"E	-	-	-	1,987,000	1,987,000	ระยะทางความยาวของถนนที่ก่อสร้างตามมาตรฐานงานทาง	การสัญจรไป - มาของประชาชนมีความสะดวกรวดเร็วและปลอดภัย	อบจ.รอ.

ยุทธศาสตร์จังหวัดร้อยเอ็ดที่ 2 ยุทธศาสตร์การท่องเที่ยว การบริการ การค้าและการลงทุน  
ยุทธศาสตร์การพัฒนาขององค์กรปกครองส่วนท้องถิ่นในเขตจังหวัดร้อยเอ็ดที่ 1 พัฒนาโครงสร้างพื้นฐาน

1.ยุทธศาสตร์การพัฒนาด้านโครงสร้างพื้นฐาน

1.1 แผนงานอุตสาหกรรมและการโยธา

แบบ ผ.02/2

ที่	โครงการ	วัตถุประสงค์	เป้าหมาย (ผลผลิตของโครงการ)	งบประมาณ					ตัวชี้วัด (KPI)	ผลที่คาดว่าจะได้รับ	หน่วยงาน รับผิดชอบหลัก
				2561 (บาท)	2562 (บาท)	2563 (บาท)	2564 (บาท)	2565 (บาท)			
116	ก่อสร้างถนนคอนกรีตเสริมเหล็ก	เพื่อก่อสร้างถนนในการสัญจรไป - มาของประชาชนให้เกิดความสะดวกรวดเร็วและปลอดภัย	สายเทศบาล 4 บ้านซุชาติ หมู่ที่ 15 ตำบลอาจสามารถ - บ้านหนองแขง หมู่ที่ 10 ตำบลหนองขาม อำเภออาจสามารถ จังหวัดร้อยเอ็ด ขนาดผิวจราจร กว้าง 5.00 ม. ยาว 2,523 ม. หนา 0.15 ม. พิกัดที่ตั้ง เริ่มต้น 15°84'09.78"N 103°87'01.81"E สิ้นสุด 15°83'99.17"N 103°84'74.45"E	-	-	-	8,694,600	8,694,600	ระยะทางความยาวของถนนที่ก่อสร้างตามมาตรฐานงานทาง	การสัญจรไป - มาของประชาชนมีความสะดวกรวดเร็วและปลอดภัย	อบจ.รอ.
117	ก่อสร้างถนนคอนกรีตเสริมเหล็ก	เพื่อก่อสร้างถนนในการสัญจรไป - มาของประชาชนให้เกิดความสะดวกรวดเร็วและปลอดภัย	สายบ้านหนองโฮง หมู่ที่ 11 - บ้านยางเฒ่า หมู่ที่ 7 ตำบลชีเหล็ก - บ้านหนองม่วงส้ม หมู่ที่ 7 ตำบลโหรา อำเภออาจสามารถ จังหวัดร้อยเอ็ด ขนาดผิวจราจร กว้าง 5.00 ม. ยาว 2,100 ม. หนา 0.15 ม. พิกัดที่ตั้ง เริ่มต้น 15°90'12"N 103°78'57"E สิ้นสุด 15°89'93"N 103°80'45"E	-	-	-	5,881,000	5,881,000	ระยะทางความยาวของถนนที่ก่อสร้างตามมาตรฐานงานทาง	การสัญจรไป - มาของประชาชนมีความสะดวกรวดเร็วและปลอดภัย	อบจ.รอ.

ยุทธศาสตร์จังหวัดร้อยเอ็ดที่ 2 ยุทธศาสตร์การท่องเที่ยว การบริการ การค้าและการลงทุน  
ยุทธศาสตร์การพัฒนาขององค์กรปกครองส่วนท้องถิ่นในเขตจังหวัดร้อยเอ็ดที่ 1 พัฒนาโครงสร้างพื้นฐาน

1.ยุทธศาสตร์การพัฒนาด้านโครงสร้างพื้นฐาน

1.1 แผนงานอุตสาหกรรมและการโยธา

แบบ ผ.02/2

ที่	โครงการ	วัตถุประสงค์	เป้าหมาย (ผลผลิตของโครงการ)	งบประมาณ					ตัวชี้วัด (KPI)	ผลที่คาดว่าจะได้รับ	หน่วยงาน รับผิดชอบหลัก
				2561 (บาท)	2562 (บาท)	2563 (บาท)	2564 (บาท)	2565 (บาท)			
118	ก่อสร้าง ถนน ลาดยางผิว จราจร Asphaltic concrete	เพื่อก่อสร้าง ถนนในการ สัญจรไป - มา ของประชาชน ให้เกิดความ สะดวกรวดเร็ว และปลอดภัย	สายบ้านหนองยางน้อย หมู่ที่ 12 ตำบลหนองขาม - บ้านศาลา หมู่ที่ 10 ตำบลอาจสามารถ อำเภออาจสามารถ จังหวัดร้อยเอ็ด ขนาดผิวจราจร กว้าง 5.00 ม. ยาว 3,200 ม. หนา 0.04 ม. พิกัดที่ตั้ง เริ่มต้น 17°48'35.8"N 103°79'95.6"E สิ้นสุด 17°48'96.2"N 103°82'69.4"E	-	-	-	14,528,000	14,528,000	ระยะทาง ความยาว ของถนนที่ ก่อสร้างตาม มาตรฐาน งานทาง	การสัญจร ไป - มาของ ประชาชนมี ความสะดวก รวดเร็วและ ปลอดภัย	อบจ.รอ.
119	ก่อสร้าง ถนน ลาดยาง	เพื่อก่อสร้าง ถนนในการ สัญจรไป - มา ของประชาชน ให้เกิดความ สะดวกรวดเร็ว และปลอดภัย	สายบ้านโคกนาคำ หมู่ที่ 10 ตำบลอุ่มเม่า - บ้านหนองแวง หมู่ที่ 4 ตำบลโพธิ์ทอง อำเภอโพธิ์ทอง จังหวัดร้อยเอ็ด ขนาดผิวจราจร กว้าง 6.00 ม. ยาว 1,500 ม. หนา 0.05 ม. พิกัดที่ตั้ง เริ่มต้น 16°25'98.80"N 103°85'61.82"E สิ้นสุด 16°26'75.54"N 103°86'95.51"E	-	-	-	10,904,000	10,904,000	ระยะทาง ความยาว ของถนนที่ ก่อสร้างตาม มาตรฐาน งานทาง	การสัญจร ไป - มาของ ประชาชนมี ความสะดวก รวดเร็วและ ปลอดภัย	อบจ.รอ.

ยุทธศาสตร์จังหวัดร้อยเอ็ดที่ 2 ยุทธศาสตร์การท่องเที่ยว การบริการ การค้าและการลงทุน  
ยุทธศาสตร์การพัฒนาขององค์กรปกครองส่วนท้องถิ่นในเขตจังหวัดร้อยเอ็ดที่ 1 พัฒนาโครงสร้างพื้นฐาน

1.ยุทธศาสตร์การพัฒนาด้านโครงสร้างพื้นฐาน

1.1 แผนงานอุตสาหกรรมและการโยธา

แบบ ผ.02/2

ที่	โครงการ	วัตถุประสงค์	เป้าหมาย (ผลผลิตของโครงการ)	งบประมาณ					ตัวชี้วัด (KPI)	ผลที่คาดว่าจะได้รับ	หน่วยงาน รับผิดชอบหลัก
				2561 (บาท)	2562 (บาท)	2563 (บาท)	2564 (บาท)	2565 (บาท)			
120	ปรับปรุงถนนคอนกรีตเสริมเหล็ก	เพื่อปรับปรุงถนนในการสัญจรไป – มาของประชาชนให้เกิดความสะดวกรวดเร็วและปลอดภัย	สายจาก คสล.เดิมบ้านโคกนาคำ หมู่ที่ 10 ตำบลอู่เม่า อำเภอโพนทอง - บ้านหนองแสง หมู่ที่ 5 ตำบลบัวคำ อำเภอโพธิ์ชัย จังหวัดร้อยเอ็ด ขนาดผิวจราจร กว้าง 5.00 ม. ยาว 1,162 ม. หนา 0.15 ม. พิกัดที่ตั้ง เริ่มต้น 17°98'15.71"N 103°76'90.84"E สิ้นสุด 17°98'32.29"N 103°75'75.83"E	-	-	-	3,138,000	3,138,000	ระยะทางความยาวของถนนที่ปรับปรุงตามมาตรฐานงานทาง	การสัญจรไป – มาของประชาชนมีความสะดวกรวดเร็วและปลอดภัย	อบจ.รอ.
121	ก่อสร้างถนนคอนกรีตเสริมเหล็ก	เพื่อก่อสร้างถนนในการสัญจรไป – มาของประชาชนให้เกิดความสะดวกรวดเร็วและปลอดภัย	สายบ้านโนนชัยศรี หมู่ที่ 3 ตำบลโคกกกม่วง อำเภอโพนทอง – รอยต่อถนน คสล.เดิม บ้านศรีวิสัย หมู่ที่ 6 ตำบลศรีวิสัย อำเภอเสลภูมิ จังหวัดร้อยเอ็ด ขนาดผิวจราจร กว้าง 6.00 ม. ยาว 1,434 ม. หนา 0.15 ม. พิกัดที่ตั้ง เริ่มต้น 16°16'16.96"N 104°04'19.26"E สิ้นสุด 16°14'77.91"N 104°04'26.54"E	-	-	-	4,662,000	4,662,000	ระยะทางความยาวของถนนที่ก่อสร้างตามมาตรฐานงานทาง	การสัญจรไป – มาของประชาชนมีความสะดวกรวดเร็วและปลอดภัย	อบจ.รอ.



ยุทธศาสตร์จังหวัดร้อยเอ็ดที่ 2 ยุทธศาสตร์การท่องเที่ยว การบริการ การค้าและการลงทุน  
ยุทธศาสตร์การพัฒนาขององค์กรปกครองส่วนท้องถิ่นในเขตจังหวัดร้อยเอ็ดที่ 1 พัฒนาโครงสร้างพื้นฐาน

1.ยุทธศาสตร์การพัฒนาด้านโครงสร้างพื้นฐาน

1.1 แผนงานอุตสาหกรรมและการโยธา

แบบ ผ.02/2

ที่	โครงการ	วัตถุประสงค์	เป้าหมาย (ผลผลิตของโครงการ)	งบประมาณ					ตัวชี้วัด (KPI)	ผลที่คาดว่าจะได้รับ	หน่วยงาน รับผิดชอบหลัก
				2561 (บาท)	2562 (บาท)	2563 (บาท)	2564 (บาท)	2565 (บาท)			
122	ก่อสร้างถนนคอนกรีตเสริมเหล็ก	เพื่อก่อสร้างถนนในการสัญจรไป - มาของประชาชนให้เกิดความสะดวกรวดเร็วและปลอดภัย	สายบ้านพรหมจรรย์สามัคคี หมู่ที่ 13 จากรอยต่อถนน คสล.เดิม วัดป่าอุดมธรรม - รอยต่อถนน คสล.เดิม บ้านโคกกกม่วง ตำบลโคกกกม่วง - บ้านนาสีนวล ตำบลพรหมสวรรค์ อำเภอโพนทอง จังหวัดร้อยเอ็ด ขนาดผิวจราจร กว้าง 6.00 ม. ยาว 1,424 ม. หนา 0.15 ม. พิกัดที่ตั้ง เริ่มต้น 16°18'04.50"N 103°05'37.33"E สิ้นสุด 16°16'76.22"N 103°05'59.92"E	-	-	-	4,630,000	4,630,000	ระยะทางความยาวของถนนที่ก่อสร้างตามมาตรฐานงานทาง	การสัญจรไป - มาของประชาชนมีความสะดวกรวดเร็วและปลอดภัย	อบจ.รอ.
123	ก่อสร้างถนนคอนกรีตเสริมเหล็ก	เพื่อก่อสร้างถนนในการสัญจรไป - มาของประชาชนให้เกิดความสะดวกรวดเร็วและปลอดภัย	สายบ้านโนนสวรรค์ หมู่ที่ 3 ตำบลแวง (ทต.โพนทอง) - บ้านหนองแสงทุ่ง หมู่ที่ 8 ตำบลแวง อำเภอโพนทอง จังหวัดร้อยเอ็ด ขนาดผิวจราจร กว้าง 6.00 ม. ยาว 581 ม. หนา 0.15 ม. พิกัดที่ตั้ง เริ่มต้น 16°32'59.38"N 103°99'41.26"E สิ้นสุด 16°33'02.36"N 103°99'60.00"E	-	-	-	2,634,000	2,634,000	ระยะทางความยาวของถนนที่ก่อสร้างตามมาตรฐานงานทาง	การสัญจรไป - มาของประชาชนมีความสะดวกรวดเร็วและปลอดภัย	อบจ.รอ.

ยุทธศาสตร์จังหวัดร้อยเอ็ดที่ 2 ยุทธศาสตร์การท่องเที่ยว การบริการ การค้าและการลงทุน  
ยุทธศาสตร์การพัฒนาขององค์กรปกครองส่วนท้องถิ่นในเขตจังหวัดร้อยเอ็ดที่ 1 พัฒนาโครงสร้างพื้นฐาน

1.ยุทธศาสตร์การพัฒนาด้านโครงสร้างพื้นฐาน

1.1 แผนงานอุตสาหกรรมและการโยธา

แบบ ผ.02/2

ที่	โครงการ	วัตถุประสงค์	เป้าหมาย (ผลผลิตของโครงการ)	งบประมาณ					ตัวชี้วัด (KPI)	ผลที่คาดว่าจะได้รับ	หน่วยงาน รับผิดชอบหลัก
				2561 (บาท)	2562 (บาท)	2563 (บาท)	2564 (บาท)	2565 (บาท)			
124	ซ่อมแซมผิวจราจรแอสฟัลต์ติกส์คอนกรีต (โดยวิธี Pavement In-place Recycling และเสริมผิว)	เพื่อซ่อมแซมถนนในการสัญจรไป - มาของประชาชนให้เกิดความสะดวกรวดเร็วและปลอดภัย	สายบ้านวารีสวัสดิ์ ตำบลพรมสวรรค์ - บ้านเหล่าน้อย ตำบลวังสามัคคี อำเภอโพนทอง จังหวัดร้อยเอ็ด ขนาดผิวจราจร กว้าง 6.00 ม. ยาว 3,561 ม. หนา 0.04 ม. พิกัดที่ตั้ง เริ่มต้น 16°19'67.56"N 104°07'60.85"E สิ้นสุด 16°23'01.63"N 104°04'97.78"E	-	-	-	19,174,000	19,174,000	ระยะทางความยาวของถนนที่ซ่อมแซมตามมาตรฐานงานทาง	การสัญจรไป - มาของประชาชนมีความสะดวกรวดเร็วและปลอดภัย	อบจ.รอ.
125	ก่อสร้างถนนคอนกรีตเสริมเหล็ก	เพื่อก่อสร้างถนนในการสัญจรไป - มาของประชาชนให้เกิดความสะดวกรวดเร็วและปลอดภัย	สายบ้านโนนศิริ หมู่ที่ 2 ตำบลโนนชัยศรี - บ้านกุดสระน้อย ตำบลสระนกแก้ว อำเภอโพนทอง จังหวัดร้อยเอ็ด ขนาดผิวจราจร กว้าง 4.00 ม. ยาว 1,600 ม. หนา 0.15 ม. พิกัดที่ตั้ง เริ่มต้น 16°25'10.88"N 103°95'99.14"E สิ้นสุด 16°25'91.2"N 103°94'79.1"E	-	-	-	3,821,100	3,821,100	ระยะทางความยาวของถนนที่ก่อสร้างตามมาตรฐานงานทาง	การสัญจรไป - มาของประชาชนมีความสะดวกรวดเร็วและปลอดภัย	อบจ.รอ.

ยุทธศาสตร์จังหวัดร้อยเอ็ดที่ 2 ยุทธศาสตร์การท่องเที่ยว การบริการ การค้าและการลงทุน

ยุทธศาสตร์การพัฒนาขององค์กรปกครองส่วนท้องถิ่นในเขตจังหวัดร้อยเอ็ดที่ 1 พัฒนาโครงสร้างพื้นฐาน

1.ยุทธศาสตร์การพัฒนาด้านโครงสร้างพื้นฐาน

1.1 แผนงานอุตสาหกรรมและการโยธา

แบบ ผ.02/2

ที่	โครงการ	วัตถุประสงค์	เป้าหมาย (ผลผลิตของโครงการ)	งบประมาณ					ตัวชี้วัด (KPI)	ผลที่คาดว่าจะได้รับ	หน่วยงาน รับผิดชอบหลัก
				2561 (บาท)	2562 (บาท)	2563 (บาท)	2564 (บาท)	2565 (บาท)			
126	ก่อสร้างถนน Asphalt concrete	เพื่อก่อสร้างถนนในการสัญจรไป - มาของประชาชนให้เกิดความสะดวกรวดเร็วและปลอดภัย	สายบ้านหว่าน หมู่ที่ 6 ตำบลโนนชัยศรี อำเภอโพธิ์ทอง - บ้านน้อยทุ่งชุม ตำบลหนองหลวง อำเภอเสลภูมิ จังหวัดร้อยเอ็ด ขนาดผิวจราจร กว้าง 5.00 ม. ยาว 630 ม. หน้า 0.04 ม. พิกัดที่ตั้ง เริ่มต้น 16°18'33.7"N 103°93'97.0"E สิ้นสุด 16°18'05.61"N 103°93'50.67"E	-	-	-	2,213,000	2,213,000	ระยะเวลาความยาวของถนนที่ก่อสร้างตามมาตรฐานงานทาง	การสัญจรไป - มาของประชาชนมีความสะดวกรวดเร็วและปลอดภัย	อบจ.รอ.
127	ก่อสร้างถนนลูกรัง	เพื่อก่อสร้างถนนในการสัญจรไป - มาของประชาชนให้เกิดความสะดวกรวดเร็วและปลอดภัย	สายบ้านคำสะอาด หมู่ที่ 9 ตำบลสว่าง - สามแยกถนนเส้นไปบ้านนาสีนวล ทต.โคกกกม่วง อำเภอโพธิ์ทอง จังหวัดร้อยเอ็ด ขนาดผิวจราจร กว้าง 5.00 ม. ยาว 5,000 ม. หน้า 0.20 ม. พิกัดที่ตั้ง เริ่มต้น 16°20'50.18"N 104°02'7311"E สิ้นสุด 16°18'07.31"N 104°05'25.55"E	-	-	-	3,225,000	3,225,000	ระยะเวลาความยาวของถนนที่ก่อสร้างตามมาตรฐานงานทาง	การสัญจรไป - มาของประชาชนมีความสะดวกรวดเร็วและปลอดภัย	อบจ.รอ.

ยุทธศาสตร์จังหวัดร้อยเอ็ดที่ 2 ยุทธศาสตร์การท่องเที่ยว การบริการ การค้าและการลงทุน  
ยุทธศาสตร์การพัฒนาขององค์กรปกครองส่วนท้องถิ่นในเขตจังหวัดร้อยเอ็ดที่ 1 พัฒนาโครงสร้างพื้นฐาน

1.ยุทธศาสตร์การพัฒนาด้านโครงสร้างพื้นฐาน

1.1 แผนงานอุตสาหกรรมและการโยธา

แบบ ผ.02/2

ที่	โครงการ	วัตถุประสงค์	เป้าหมาย (ผลผลิตของโครงการ)	งบประมาณ					ตัวชี้วัด (KPI)	ผลที่คาดว่าจะได้รับ	หน่วยงาน รับผิดชอบหลัก
				2561 (บาท)	2562 (บาท)	2563 (บาท)	2564 (บาท)	2565 (บาท)			
128	ปรับปรุงถนนแอสฟัลต์ติกคอนกรีตชั้นพื้นทางดินซีเมนต์	เพื่อปรับปรุงถนนในการสัญจรไป - มาของประชาชนให้เกิดความสะดวกรวดเร็วและปลอดภัย	สายบ้านโพธิ์ร้อยตัน หมู่ที่ 1 ตำบลโพธิ์ทอง - บ้านคำแซ่ หมู่ที่ 6 ตำบลแวง อำเภโพนทอง จังหวัดร้อยเอ็ด ขนาดผิวจราจร กว้าง 6.00 ม. ยาว 1,400 ม. หนา 0.04 ม. พิกัดที่ตั้ง เริ่มต้น 18°05'11.0"N 103°86'37.2"E สิ้นสุด 18°05'52.7"N 103°87'04.0"E	-	-	-	4,552,800	4,552,800	ระยะทางความยาวของถนนที่ปรับปรุงตามมาตรฐานงานทาง	การสัญจรไป - มาของประชาชนมีความสะดวกรวดเร็วและปลอดภัย	อบจ.รอ.
129	ก่อสร้างถนนลาดยาง	เพื่อก่อสร้างถนนในการสัญจรไป - มาของประชาชนให้เกิดความสะดวกรวดเร็วและปลอดภัย	สายบ้านแฝก หมู่ที่ 6 ตำบลโคกสูง - บ้านสร้างบุญ หมู่ที่ 3 ตำบลโพธิ์ศรีสว่าง อำเภโพนทอง จังหวัดร้อยเอ็ด ขนาดผิวจราจร กว้าง 6.00 ม. ยาว 1,700 ม. หนา 0.04 ม. พิกัดที่ตั้ง เริ่มต้น 16°22'08.82"N 103°89'18.66"E สิ้นสุด 16°23'59.20"N 103°88'80.45"E	-	-	-	10,915,000	10,915,000	ระยะทางความยาวของถนนที่ก่อสร้างตามมาตรฐานงานทาง	การสัญจรไป - มาของประชาชนมีความสะดวกรวดเร็วและปลอดภัย	อบจ.รอ.

ยุทธศาสตร์จังหวัดร้อยเอ็ดที่ 2 ยุทธศาสตร์การท่องเที่ยว การบริการ การค้าและการลงทุน  
ยุทธศาสตร์การพัฒนาขององค์กรปกครองส่วนท้องถิ่นในเขตจังหวัดร้อยเอ็ดที่ 1 พัฒนาโครงสร้างพื้นฐาน

1.ยุทธศาสตร์การพัฒนาด้านโครงสร้างพื้นฐาน

1.1 แผนงานอุตสาหกรรมและการโยธา

แบบ ผ.02/2

ที่	โครงการ	วัตถุประสงค์	เป้าหมาย (ผลผลิตของโครงการ)	งบประมาณ					ตัวชี้วัด (KPI)	ผลที่คาดว่าจะได้รับ	หน่วยงาน รับผิดชอบหลัก
				2561 (บาท)	2562 (บาท)	2563 (บาท)	2564 (บาท)	2565 (บาท)			
130	ก่อสร้างถนนลาดยาง	เพื่อก่อสร้างถนนในการสัญจรไป - มาของประชาชนให้เกิดความสะดวกรวดเร็วและปลอดภัย	สายบ้านหนองตอ หมู่ที่ 5 ตำบลโคกสูง อำเภอโพนทอง - บ้านดงหวาย หมู่ที่ 8 ตำบลเกาะแก้ว อำเภอเสลภูมิ จังหวัดร้อยเอ็ด ขนาดผิวจราจร กว้าง 5.00 ม. ยาว 3,300 ม. หนา 0.04 ม. พิกัดที่ตั้ง เริ่มต้น 16°20'66.03"N 103°86'60.09"E สิ้นสุด 16°17'88.89"N 103°85'65.11"E	-	-	-	20,453,000	20,453,000	ระยะทางความยาวของถนนที่ก่อสร้างตามมาตรฐานงานทาง	การสัญจรไป - มาของประชาชนมีความสะดวกรวดเร็วและปลอดภัย	อบจ.รอ.
131	ก่อสร้างถนนลาดยาง	เพื่อก่อสร้างถนนในการสัญจรไป - มาของประชาชนให้เกิดความสะดวกรวดเร็วและปลอดภัย	สายบ้านโพธิ์เงิน หมู่ที่ 6 ตำบลโพธิ์ศรีสว่าง - บ้านไชยบุรี หมู่ที่ 13 ตำบลโนนชัยศรี อำเภอโพนทอง จังหวัดร้อยเอ็ด ขนาดผิวจราจร กว้าง 6.00 ม. ยาว 3,850 ม. หนา 0.04 ม. พิกัดที่ตั้ง เริ่มต้น 16°23'71.85"N 103°92'60.08"E สิ้นสุด 16°24'26.28"N 103°95'96.41"E	-	-	-	11,650,000	11,650,000	ระยะทางความยาวของถนนที่ก่อสร้างตามมาตรฐานงานทาง	การสัญจรไป - มาของประชาชนมีความสะดวกรวดเร็วและปลอดภัย	อบจ.รอ.

ยุทธศาสตร์จังหวัดร้อยเอ็ดที่ 2 ยุทธศาสตร์การท่องเที่ยว การบริการ การค้าและการลงทุน  
ยุทธศาสตร์การพัฒนาขององค์กรปกครองส่วนท้องถิ่นในเขตจังหวัดร้อยเอ็ดที่ 1 พัฒนาโครงสร้างพื้นฐาน

1.ยุทธศาสตร์การพัฒนาด้านโครงสร้างพื้นฐาน

แบบ ผ.02/2

1.1 แผนงานอุตสาหกรรมและการโยธา

ที่	โครงการ	วัตถุประสงค์	เป้าหมาย (ผลผลิตของโครงการ)	งบประมาณ					ตัวชี้วัด (KPI)	ผลที่คาดว่าจะได้รับ	หน่วยงาน รับผิดชอบหลัก
				2561 (บาท)	2562 (บาท)	2563 (บาท)	2564 (บาท)	2565 (บาท)			
132	ก่อสร้างถนนลาดยาง	เพื่อก่อสร้างถนนในการสัญจรไป – มาของประชาชนให้เกิดความสะดวกรวดเร็วและปลอดภัย	สายบ้านป้อม หมู่ที่ 7 ตำบลโพธิ์ศรีสว่าง - บ้านหนองแวง หมู่ที่ 4 ตำบลโพธิ์ทอง อำเภอโพนทอง จังหวัดร้อยเอ็ด ขนาดผิวจราจร กว้าง 6.00 ม. ยาว 4,500 ม. หนา 0.04 ม. พิกัดที่ตั้ง เริ่มต้น 16°26'30.15"N 103°88'37.20"E สิ้นสุด 16°26'98.54"N 103°89'67.78"E	-	-	-	13,470,000	13,470,000	ระยะทางความยาวของถนนที่ก่อสร้างตามมาตรฐานงานทาง	การสัญจรไป – มาของประชาชนมีความสะดวกรวดเร็วและปลอดภัย	อบจ.รอ.
133	ก่อสร้างถนนลาดยาง	เพื่อก่อสร้างถนนในการสัญจรไป – มาของประชาชนให้เกิดความสะดวกรวดเร็วและปลอดภัย	สายบ้านโพธิ์ศรี หมู่ที่ 1 ตำบลโพธิ์ศรีสว่าง - บ้านน้อยชลประทาน หมู่ที่ 9 ตำบลอู่เม่า อำเภอโพนทอง จังหวัดร้อยเอ็ด ขนาดผิวจราจร กว้าง 6.00 ม. ยาว 1,350 ม. หนา 0.04 ม. พิกัดที่ตั้ง เริ่มต้น 16°23'09.54"N 103°88'82.51"E สิ้นสุด 16°24'42.68"N 103°85'19.09"E	-	-	-	4,210,000	4,210,000	ระยะทางความยาวของถนนที่ก่อสร้างตามมาตรฐานงานทาง	การสัญจรไป – มาของประชาชนมีความสะดวกรวดเร็วและปลอดภัย	อบจ.รอ.

ยุทธศาสตร์จังหวัดร้อยเอ็ดที่ 2 ยุทธศาสตร์การท่องเที่ยว การบริการ การค้าและการลงทุน  
 ยุทธศาสตร์การพัฒนาขององค์กรปกครองส่วนท้องถิ่นในเขตจังหวัดร้อยเอ็ดที่ 1 พัฒนาโครงสร้างพื้นฐาน  
 1.ยุทธศาสตร์การพัฒนาด้านโครงสร้างพื้นฐาน  
 1.1 แผนงานอุตสาหกรรมและการโยธา

แบบ ผ.02/2

ที่	โครงการ	วัตถุประสงค์	เป้าหมาย (ผลผลิตของโครงการ)	งบประมาณ					ตัวชี้วัด (KPI)	ผลที่คาดว่าจะได้รับ	หน่วยงาน รับผิดชอบหลัก
				2561 (บาท)	2562 (บาท)	2563 (บาท)	2564 (บาท)	2565 (บาท)			
134	ก่อสร้าง PARA Asphaltic concrete	เพื่อก่อสร้าง ถนนในการ สัญจรไป - มา ของประชาชน ให้เกิดความ สะดวกรวดเร็ว และปลอดภัย	สายบ้านหนองใหญ่ หมู่ที่ 1 ตำบลหนองใหญ่ อำเภอโพนทอง จังหวัดร้อยเอ็ด - เชื่อมตำบลสามขา อำเภอกุฉินารายณ์ จังหวัดกาฬสินธุ์ ขนาดผิวจราจร กว้าง 5.00 ม. ยาว 2,300 ม. พิกัดที่ตั้ง เริ่มต้น 16°41'44.46"N 103°98'66.54"E สิ้นสุด 16°43'39.87"N 103°98'60.62"E	-	-	-	8,080,000	8,080,000	ระยะทาง ความยาว ของถนนที่ ก่อสร้างตาม มาตรฐาน งานทาง	การสัญจร ไป - มาของ ประชาชนมี ความสะดวก รวดเร็วและ ปลอดภัย	อบจ.รอ.
135	ก่อสร้าง PARA Asphaltic concrete	เพื่อก่อสร้าง ถนนในการ สัญจรไป - มา ของประชาชน ให้เกิดความ สะดวกรวดเร็ว และปลอดภัย	สายบ้านโคกกล่ำ หมู่ที่ 10 ตำบลหนองใหญ่ - ถนนลาดยาง 4 เลน ตำบลหนองใหญ่ อำเภอโพนทอง จังหวัดร้อยเอ็ด ขนาดผิวจราจร กว้าง 5.00 ม. ยาว 2,500 ม. พิกัดที่ตั้ง เริ่มต้น 16°42'12.79"N 103°95'05.68"E สิ้นสุด 16°43'64.16"N 103°94'52.16"E	-	-	-	8,770,000	8,770,000	ระยะทาง ความยาว ของถนนที่ ก่อสร้างตาม มาตรฐาน งานทาง	การสัญจร ไป - มาของ ประชาชนมี ความสะดวก รวดเร็วและ ปลอดภัย	อบจ.รอ.

ยุทธศาสตร์จังหวัดร้อยเอ็ดที่ 2 ยุทธศาสตร์การท่องเที่ยว การบริการ การค้าและการลงทุน  
ยุทธศาสตร์การพัฒนาขององค์กรปกครองส่วนท้องถิ่นในเขตจังหวัดร้อยเอ็ดที่ 1 พัฒนาโครงสร้างพื้นฐาน

1.ยุทธศาสตร์การพัฒนาด้านโครงสร้างพื้นฐาน

1.1 แผนงานอุตสาหกรรมและการโยธา

แบบ ผ.02/2

ที่	โครงการ	วัตถุประสงค์	เป้าหมาย (ผลผลิตของโครงการ)	งบประมาณ					ตัวชี้วัด (KPI)	ผลที่คาดว่าจะได้รับ	หน่วยงาน รับผิดชอบหลัก
				2561 (บาท)	2562 (บาท)	2563 (บาท)	2564 (บาท)	2565 (บาท)			
136	ก่อสร้างถนนคอนกรีตเสริมเหล็ก	เพื่อก่อสร้างถนนในการสัญจรไป - มาของประชาชนให้เกิดความสะดวกรวดเร็วและปลอดภัย	สายบ้านดอนแดง หมู่ที่ 4 ตำบลสาวแห อำเภอนองฮี จังหวัดร้อยเอ็ด - บ้านคลีกลิ้ง หมู่ที่ 7 ตำบลคลีกลิ้ง อำเภอนองฮี จังหวัดศรีสะเกษ ขนาดผิวจราจร กว้าง 5.00 ม. ยาว 1,086 ม. หนา 0.15 ม. พิกัดที่ตั้ง เริ่มต้น 15°52'92.74"N 104°06'64.97"E สิ้นสุด 15°52'56.68"N 104°07'48.24"E	-	-	-	3,917,000	3,917,000	ระยะทางความยาวของถนนที่ก่อสร้างตามมาตรฐานงานทาง	การสัญจรไป - มาของประชาชนมีความสะดวกรวดเร็วและปลอดภัย	อบจ.รอ.
137	ก่อสร้างถนนคอนกรีตเสริมเหล็ก	เพื่อก่อสร้างถนนในการสัญจรไป - มาของประชาชนให้เกิดความสะดวกรวดเร็วและปลอดภัย	สายบ้านโคกกลาง หมู่ที่ 8 ตำบลหนองฮี อำเภอนองฮี - บ้านวารีสวัสดิ์ หมู่ที่ 10 ตำบลวารีสวัสดิ์ อำเภอนามไพร จังหวัดร้อยเอ็ด ขนาดผิวจราจร กว้าง 6.00 ม. ยาว 1,500 ม. หนา 0.15 ม. พิกัดที่ตั้ง เริ่มต้น 15°63'14.52"N 104°02'53.79"E สิ้นสุด 15°64'33.27"N 104°02'45.63"E	-	-	-	5,850,000	5,850,000	ระยะทางความยาวของถนนที่ก่อสร้างตามมาตรฐานงานทาง	การสัญจรไป - มาของประชาชนมีความสะดวกรวดเร็วและปลอดภัย	อบจ.รอ.



ยุทธศาสตร์จังหวัดร้อยเอ็ดที่ 2 ยุทธศาสตร์การท่องเที่ยว การบริการ การค้าและการลงทุน  
 ยุทธศาสตร์การพัฒนาขององค์กรปกครองส่วนท้องถิ่นในเขตจังหวัดร้อยเอ็ดที่ 1 พัฒนาโครงสร้างพื้นฐาน  
 1.ยุทธศาสตร์การพัฒนาด้านโครงสร้างพื้นฐาน  
 1.1 แผนงานอุตสาหกรรมและการโยธา

แบบ ผ.02/2

ที่	โครงการ	วัตถุประสงค์	เป้าหมาย (ผลผลิตของโครงการ)	งบประมาณ					ตัวชี้วัด (KPI)	ผลที่คาดว่าจะได้รับ	หน่วยงาน รับผิดชอบหลัก
				2561 (บาท)	2562 (บาท)	2563 (บาท)	2564 (บาท)	2565 (บาท)			
138	ปรับปรุงถนนกิจกรรมเสริมผิวทางแอสฟัลท์ติกคอนกรีต	เพื่อปรับปรุงถนนในการสัญจรไป - มาของประชาชนให้เกิดความสะดวกรวดเร็วและปลอดภัย	สายบ้านหนองไสล - บ้านเด่นราษฎร์ หมู่ที่ 7,10 ตำบลคูก้อ - บ้านเด่นราษฎร์ ตำบลเด่นราษฎร์ (ช่วงข้าง ศพด.หนองไสล -บ้านเด่นราษฎร์) อำเภอหนองฮี จังหวัดร้อยเอ็ด ขนาดผิวจราจร ช่วงที่ 1 กว้าง 4.00 ม. ยาว 240 ม. หนา 0.05 ม. ช่วงที่ 2 กว้าง 4.00 ม. ยาว 360 ม. หนา 0.05 ม. ช่วงที่ 3 กว้าง 6.00 ม. ยาว 123 ม. หนา 0.05 ม. พิกัดที่ตั้ง เริ่มต้น 17°20'81.7"N 103°92'01.9"E สิ้นสุด 17°20'86.9"N 103°92'70.1"E	-	-	-	1,378,000	1,378,000	ระยะทางความยาวของถนนที่ปรับปรุงตามมาตรฐานงานทาง	การสัญจรไป - มาของประชาชนมีความสะดวกรวดเร็วและปลอดภัย	อบจ.รอ.

ยุทธศาสตร์จังหวัดร้อยเอ็ดที่ 2 ยุทธศาสตร์การท่องเที่ยว การบริการ การค้าและการลงทุน  
ยุทธศาสตร์การพัฒนาขององค์กรปกครองส่วนท้องถิ่นในเขตจังหวัดร้อยเอ็ดที่ 1 พัฒนาโครงสร้างพื้นฐาน

1.ยุทธศาสตร์การพัฒนาด้านโครงสร้างพื้นฐาน

1.1 แผนงานอุตสาหกรรมและการโยธา

แบบ ผ.02/2

ที่	โครงการ	วัตถุประสงค์	เป้าหมาย (ผลผลิตของโครงการ)	งบประมาณ					ตัวชี้วัด (KPI)	ผลที่คาดว่าจะได้รับ	หน่วยงาน รับผิดชอบหลัก
				2561 (บาท)	2562 (บาท)	2563 (บาท)	2564 (บาท)	2565 (บาท)			
139	ก่อสร้างถนนคอนกรีตเสริมเหล็ก	เพื่อก่อสร้างถนนในการสัญจรไป - มาของประชาชนให้เกิดความสะดวกรวดเร็วและปลอดภัย	สายบ้านสาวแห หมู่ที่ 5 ตำบลสาวแห - บ้านสีสุก หมู่ที่ 5 ตำบลคูก้อิ่ง อำเภอหนองฮี จังหวัดร้อยเอ็ด ขนาดผิวจราจร กว้าง 5.00 ม. ยาว 2,170 ม. หนา 0.15 ม. พิกัดที่ตั้ง เริ่มต้น 15°55'36.07"N 104°04'99.24"E สิ้นสุด 15°55'50.75"N 104°03'33.61"E	-	-	-	7,875,000	7,875,000	ระยะทางความยาวของถนนที่ก่อสร้างตามมาตรฐานงานทาง	การสัญจรไป - มาของประชาชนมีความสะดวกรวดเร็วและปลอดภัย	อบจ.รอ.
140	ก่อสร้างถนนคอนกรีตเสริมเหล็ก	เพื่อก่อสร้างถนนในการสัญจรไป - มาของประชาชนให้เกิดความสะดวกรวดเร็วและปลอดภัย	สายบ้านหนองตาไก้ หมู่ที่ 17 ตำบลหนองฮี อำเภอหนองฮี - บ้านหนองทัพไทย หมู่ที่ 1 ตำบลหนองทัพไทย อำเภอพนมไพร จังหวัดร้อยเอ็ด ขนาดผิวจราจร กว้าง 6.00 ม. ยาว 1,500 ม. หนา 0.15 ม. พิกัดที่ตั้ง เริ่มต้น 15°64'30.65"N 104°01'67.96"E สิ้นสุด 15°65'93.88"N 104°00'75.26"E	-	-	-	5,850,000	5,850,000	ระยะทางความยาวของถนนที่ก่อสร้างตามมาตรฐานงานทาง	การสัญจรไป - มาของประชาชนมีความสะดวกรวดเร็วและปลอดภัย	อบจ.รอ.

ยุทธศาสตร์จังหวัดร้อยเอ็ดที่ 2 ยุทธศาสตร์การท่องเที่ยว การบริการ การค้าและการลงทุน  
ยุทธศาสตร์การพัฒนาขององค์กรปกครองส่วนท้องถิ่นในเขตจังหวัดร้อยเอ็ดที่ 1 พัฒนาโครงสร้างพื้นฐาน

1.ยุทธศาสตร์การพัฒนาด้านโครงสร้างพื้นฐาน

1.1 แผนงานอุตสาหกรรมและการโยธา

แบบ ผ.02/2

ที่	โครงการ	วัตถุประสงค์	เป้าหมาย (ผลผลิตของโครงการ)	งบประมาณ					ตัวชี้วัด (KPI)	ผลที่คาดว่าจะได้รับ	หน่วยงาน รับผิดชอบหลัก
				2561 (บาท)	2562 (บาท)	2563 (บาท)	2564 (บาท)	2565 (บาท)			
141	ก่อสร้างถนนคอนกรีตเสริมเหล็ก	เพื่อก่อสร้างถนนในการสัญจรไป - มาของประชาชนให้เกิดความสะดวกรวดเร็วและปลอดภัย	สายบ้านดงเย็น หมู่ที่ 4 ตำบลเด่นราษฎร์ อำเภอนองฮี - บ้านหญ้าหนอง หมู่ที่ 8 ตำบลจำปาขัน อำเภอสหัสขันธ์ จังหวัดร้อยเอ็ด ขนาดผิวจราจร กว้าง 6.00 ม. ยาว 1,500 ม. หนา 0.15 ม. พิกัดที่ตั้ง เริ่มต้น 15°58'74.56"N 103°96'42.49"E สิ้นสุด 15°58'38.79"N 103°94'95.23"E	-	-	-	4,777,000	4,777,000	ระยะทางความยาวของถนนที่ก่อสร้างตามมาตรฐานงานทาง	การสัญจรไป - มาของประชาชนมีความสะดวกรวดเร็วและปลอดภัย	อบจ.รอ.
142	ซ่อมแซมผิวทางแอสฟัลต์ติกคอนกรีต	เพื่อซ่อมแซมถนนในการสัญจรไป - มาของประชาชนให้เกิดความสะดวกรวดเร็วและปลอดภัย	สายบ้านฝักแวน หมู่ที่ 8 ตำบลฝักแวน อำเภोजังหาร จังหวัดร้อยเอ็ด - บ้านโปล ตำบลท่าตูม อำเภอเมืองมหาสารคาม จังหวัดมหาสารคาม ขนาดผิวจราจร กว้าง 5.00 ม. ยาว 1,850 ม. หนา 0.04 ม. พิกัดที่ตั้ง เริ่มต้น 16°17'15.64"N 103°53'66.09"E สิ้นสุด 16°72'69.0"N 103°51'84.79"E	-	-	-	3,114,500	3,114,500	ระยะทางความยาวของถนนที่ซ่อมแซมตามมาตรฐานงานทาง	การสัญจรไป - มาของประชาชนมีความสะดวกรวดเร็วและปลอดภัย	อบจ.รอ.

ยุทธศาสตร์จังหวัดร้อยเอ็ดที่ 2 ยุทธศาสตร์การท่องเที่ยว การบริการ การค้าและการลงทุน  
ยุทธศาสตร์การพัฒนาขององค์กรปกครองส่วนท้องถิ่นในเขตจังหวัดร้อยเอ็ดที่ 1 พัฒนาโครงสร้างพื้นฐาน

1.ยุทธศาสตร์การพัฒนาด้านโครงสร้างพื้นฐาน

แบบ ผ.02/2

1.1 แผนงานอุตสาหกรรมและการโยธา

ที่	โครงการ	วัตถุประสงค์	เป้าหมาย (ผลผลิตของโครงการ)	งบประมาณ					ตัวชี้วัด (KPI)	ผลที่คาดว่าจะได้รับ	หน่วยงาน รับผิดชอบหลัก
				2561 (บาท)	2562 (บาท)	2563 (บาท)	2564 (บาท)	2565 (บาท)			
143	ซ่อมแซมผิวทางแอสฟัลท์ติกคอนกรีต	เพื่อซ่อมแซมถนนในการสัญจรไป - มาของประชาชนให้เกิดความสะดวกรวดเร็วและปลอดภัย	สายบ้านดงเครื่องวัลย์ หมู่ที่ 7 ตำบลฝักแฉ่น - บ้านม่วงลาด ตำบลม่วงลาด อำเภอจังหาร จังหวัดร้อยเอ็ด ขนาดผิวจราจร กว้าง 6.00 ม. ยาว 800 ม. หน้า 0.04 ม. พิกัดที่ตั้ง เริ่มต้น 16°18'12.57"N 103°54'13.76"E สิ้นสุด 16°18'84.08"N 103°54'04.47"E	-	-	-	1,602,000	1,602,000	ระยะทางความยาวของถนนที่ซ่อมแซมตามมาตรฐานงานทาง	การสัญจรไป - มาของประชาชนมีความสะดวกรวดเร็วและปลอดภัย	อบจ.รอ.
144	ซ่อมแซมผิวทางแอสฟัลท์ติกคอนกรีต	เพื่อซ่อมแซมถนนในการสัญจรไป - มาของประชาชนให้เกิดความสะดวกรวดเร็วและปลอดภัย	สายบ้านม่วงลาด หมู่ที่ 5,7 ตำบลม่วงลาด อำเภอจังหาร จังหวัดร้อยเอ็ด - บ้านท่าเยี่ยม หมู่ที่ 6 ตำบลลำชี อำเภอฆ้องชัย จังหวัดกาฬสินธุ์ ขนาดผิวจราจร กว้าง 6.00 ม. ยาว 298 ม. หน้า 0.04 ม. พิกัดที่ตั้ง เริ่มต้น 16°20'74.32"N 103°52'86.28"E สิ้นสุด 16°20'94.99"N 103°52'65.70"E	-	-	-	612,200	612,200	ระยะทางความยาวของถนนที่ซ่อมแซมตามมาตรฐานงานทาง	การสัญจรไป - มาของประชาชนมีความสะดวกรวดเร็วและปลอดภัย	อบจ.รอ.

ยุทธศาสตร์จังหวัดร้อยเอ็ดที่ 2 ยุทธศาสตร์การท่องเที่ยว การบริการ การค้าและการลงทุน  
ยุทธศาสตร์การพัฒนาขององค์กรปกครองส่วนท้องถิ่นในเขตจังหวัดร้อยเอ็ดที่ 1 พัฒนาโครงสร้างพื้นฐาน

1.ยุทธศาสตร์การพัฒนาด้านโครงสร้างพื้นฐาน

1.1 แผนงานอุตสาหกรรมและการโยธา

แบบ ผ.02/2

ที่	โครงการ	วัตถุประสงค์	เป้าหมาย (ผลผลิตของโครงการ)	งบประมาณ					ตัวชี้วัด (KPI)	ผลที่คาดว่าจะได้รับ	หน่วยงาน รับผิดชอบหลัก
				2561 (บาท)	2562 (บาท)	2563 (บาท)	2564 (บาท)	2565 (บาท)			
145	ก่อสร้างถนนคอนกรีตเสริมเหล็ก	เพื่อก่อสร้างถนนในการสัญจรไป - มาของประชาชนให้เกิดความสะดวกรวดเร็วและปลอดภัย	สายบ้านหนองแค หมู่ที่ 8 ตำบลม่วงลาด - บ้านไชนัน หมู่ที่ 3 ตำบลผักแว่น อำเภอจังหาร จังหวัดร้อยเอ็ด ขนาดผิวจราจร กว้าง 4.00 ม. ยาว 210 ม. หน้า 0.15 ม. พิกัดที่ตั้ง เริ่มต้น 16°19'37.06"N 103°51'72.09"E สิ้นสุด 16°19'27.67"N 103°51'52.09"E	-	-	-	819,000	819,000	ระยะเวลาความยาวของถนนที่ก่อสร้างตามมาตรฐานงานทาง	การสัญจรไป - มาของประชาชนมีความสะดวกรวดเร็วและปลอดภัย	อบจ.รอ.
146	ก่อสร้างถนนคอนกรีตเสริมเหล็ก	เพื่อก่อสร้างถนนในการสัญจรไป - มาของประชาชนให้เกิดความสะดวกรวดเร็วและปลอดภัย	สายบ้านโพน (ถนนเลี้ยวเมือง) หมู่ที่ 2 ตำบลยางใหญ่ - บ้านเหล่ากล้วย ตำบลปลาฝ้า อำเภอจังหาร จังหวัดร้อยเอ็ด ขนาดผิวจราจร กว้าง 6.00 ม. ยาว 1,500 ม. หน้า 0.15 ม. พิกัดที่ตั้ง เริ่มต้น 16°10'08.43"N 103°64'80.86"E สิ้นสุด 16°11'73.35"N 103°65'29.72"E	-	-	-	5,281,400	5,281,400	ระยะเวลาความยาวของถนนที่ก่อสร้างตามมาตรฐานงานทาง	การสัญจรไป - มาของประชาชนมีความสะดวกรวดเร็วและปลอดภัย	อบจ.รอ.

ยุทธศาสตร์จังหวัดร้อยเอ็ดที่ 2 ยกระดับการท่องเที่ยว การบริการ การค้าและการลงทุน  
ยุทธศาสตร์การพัฒนาขององค์กรปกครองส่วนท้องถิ่นในเขตจังหวัดร้อยเอ็ดที่ 1 พัฒนาโครงสร้างพื้นฐาน

1.ยุทธศาสตร์การพัฒนาด้านโครงสร้างพื้นฐาน

1.1 แผนงานอุตสาหกรรมและการโยธา

แบบ ผ.02/2

ที่	โครงการ	วัตถุประสงค์	เป้าหมาย (ผลผลิตของโครงการ)	งบประมาณ					ตัวชี้วัด (KPI)	ผลที่คาดว่าจะได้รับ	หน่วยงาน รับผิดชอบหลัก
				2561 (บาท)	2562 (บาท)	2563 (บาท)	2564 (บาท)	2565 (บาท)			
147	ก่อสร้างถนนคอนกรีตเสริมเหล็ก	เพื่อก่อสร้างถนนในการสัญจรไป - มาของประชาชนให้เกิดความสะดวกรวดเร็วและปลอดภัย	สายบ้านโนนสูง หมู่ที่ 3 ตำบลยางใหญ่ - บ้านดอนเกษม ตำบลปาฝา อำเภอจังหาร จังหวัดร้อยเอ็ด ขนาดผิวจราจร กว้าง 4.00 ม. ยาว 393 ม. หน้า 0.15 ม. พิกัดที่ตั้ง เริ่มต้น 16°11'58.98"N 103°64'38.91"E สิ้นสุด 16°11'93.45"N 103°64'33.66"E	-	-	-	943,900	943,900	ระยะทางความยาวของถนนที่ก่อสร้างตามมาตรฐานงานทาง	การสัญจรไป - มาของประชาชนมีความสะดวกรวดเร็วและปลอดภัย	อบจ.รอ.
148	ก่อสร้างถนนคอนกรีตเสริมเหล็ก	เพื่อก่อสร้างถนนในการสัญจรไป - มาของประชาชนให้เกิดความสะดวกรวดเร็วและปลอดภัย	สายบ้านแสนชาติ หมู่ที่ 4 ตำบลแสนชาติ - บ้านม่วงน้ำ หมู่ที่ 2,12 ตำบลปาฝา อำเภอจังหาร จังหวัดร้อยเอ็ด ขนาดผิวจราจร กว้าง 6.00 ม. ยาว 900 ม. หน้า 0.15 ม. พิกัดที่ตั้ง เริ่มต้น 16°10'14.77"N 103°38'37.33"E สิ้นสุด 16°09'48.952"N 103°38'35.268"E	-	-	-	3,000,000	3,000,000	ระยะทางความยาวของถนนที่ก่อสร้างตามมาตรฐานงานทาง	การสัญจรไป - มาของประชาชนมีความสะดวกรวดเร็วและปลอดภัย	อบจ.รอ.

ยุทธศาสตร์จังหวัดร้อยเอ็ดที่ 2 ยุทธศาสตร์การท่องเที่ยว การบริการ การค้าและการลงทุน  
 ยุทธศาสตร์การพัฒนาขององค์กรปกครองส่วนท้องถิ่นในเขตจังหวัดร้อยเอ็ดที่ 1 พัฒนาโครงสร้างพื้นฐาน

1.ยุทธศาสตร์การพัฒนาด้านโครงสร้างพื้นฐาน

1.1 แผนงานอุตสาหกรรมและการโยธา

แบบ ผ.02/2

ที่	โครงการ	วัตถุประสงค์	เป้าหมาย (ผลผลิตของโครงการ)	งบประมาณ					ตัวชี้วัด (KPI)	ผลที่คาดว่าจะได้รับ	หน่วยงาน รับผิดชอบหลัก
				2561 (บาท)	2562 (บาท)	2563 (บาท)	2564 (บาท)	2565 (บาท)			
149	ก่อสร้างถนนคอนกรีตเสริมเหล็ก	เพื่อก่อสร้างถนนในการสัญจรไป - มาของประชาชนให้เกิดความสะดวกรวดเร็วและปลอดภัย	สายทางจากคลองส่งน้ำชลประทานตำบลปาฝา - ลำห้วยกุดพิเวียง ตำบลแสนชาติ (ช่วงบ้านม่วงน้ำ หมู่ที่ 2 ตำบลปาฝา) อำเภอจังหาร จังหวัดร้อยเอ็ด ขนาดผิวจราจร กว้าง 5.00 ม. ยาว 445 ม. หนา 0.15 ม. พิกัดที่ตั้ง เริ่มต้น 16°16'61.6"N 103°64'20.98"E สิ้นสุด 16°16'72.59"N 103°64'23.83"E	-	-	-	1,335,000	1,335,000	ระยะทางความยาวของถนนที่ก่อสร้างตามมาตรฐานงานทาง	การสัญจรไป - มาของประชาชนมีความสะดวกรวดเร็วและปลอดภัย	อบจ.รอ.
150	ก่อสร้างท่อเหลี่ยม	เพื่อให้มีการระบายน้ำป้องกันน้ำท่วมขังถนนและเพื่อการสัญจรไป - มาของประชาชนให้เกิดความสะดวกรวดเร็วและปลอดภัย	ก่อสร้างท่อเหลี่ยมถนนสายบ้านม่วงน้ำ หมู่ที่ 2 ตำบลปาฝา - ตำบลแสนชาติ อำเภอจังหาร จังหวัดร้อยเอ็ด ขนาดผิวจราจร กว้าง 5.00 ม. ยาว 8.20 ม. จำนวนช่องภายในขนาด 1.80x1.80 ม. จำนวน 4 ช่อง พิกัดที่ตั้ง 16°16'74.29"N 103°64'25.35"E	-	-	-	544,000	544,000	ระยะทางความยาวของการก่อสร้างท่อเหลี่ยมตามมาตรฐานงานทาง	การสัญจรไป - มาของประชาชนมีความสะดวกรวดเร็วและปลอดภัย	อบจ.รอ.

ยุทธศาสตร์จังหวัดร้อยเอ็ดที่ 2 ยกระดับการท่องเที่ยว การบริการ การค้าและการลงทุน  
ยุทธศาสตร์การพัฒนาขององค์กรปกครองส่วนท้องถิ่นในเขตจังหวัดร้อยเอ็ดที่ 1 พัฒนาโครงสร้างพื้นฐาน

1.ยุทธศาสตร์การพัฒนาด้านโครงสร้างพื้นฐาน

1.1 แผนงานอุตสาหกรรมและการโยธา

แบบ ผ.02/2

ที่	โครงการ	วัตถุประสงค์	เป้าหมาย (ผลผลิตของโครงการ)	งบประมาณ					ตัวชี้วัด (KPI)	ผลที่คาดว่าจะได้รับ	หน่วยงาน รับผิดชอบหลัก
				2561 (บาท)	2562 (บาท)	2563 (บาท)	2564 (บาท)	2565 (บาท)			
151	ก่อสร้างถนนคอนกรีตเสริมเหล็ก	เพื่อก่อสร้างถนนในการสัญจรไป - มาของประชาชนให้เกิดความสะดวกรวดเร็วและปลอดภัย	สายทางจากลำห้วยกุดพิเวียง ตำบลปลาผา - สะพาน ตำบลแสนชาติ (ช่วงบ้านแสนชาติ หมู่ที่ 4 ตำบลแสนชาติ) อำเภอจังหาร จังหวัดร้อยเอ็ด ขนาดผิวจราจร กว้าง 5.00 ม. ยาว 60.00 ม. หนา 0.15 ม. พิกัดที่ตั้ง เริ่มต้น 16°16'74.29"N 103°64'25.35"E สิ้นสุด 16°16'16.85"N 103°64'29.57"E	-	-	-	191,000	191,000	ระยะทางความยาวของถนนที่ก่อสร้างตามมาตรฐานงานทาง	การสัญจรไป - มาของประชาชนมีความสะดวกรวดเร็วและปลอดภัย	อบจ.รอ.
152	ก่อสร้างลาดยางผิวทาง Asphaltic concrete	เพื่อก่อสร้างถนนในการสัญจรไป - มาของประชาชนให้เกิดความสะดวกรวดเร็วและปลอดภัย	สายบ้านนาเจริญ หมู่ที่ 4 ตำบลชุมพร - บ้านสะอาดสามัคคี หมู่ที่ 3 ตำบลชมสะอาด อำเภอเมยวดี จังหวัดร้อยเอ็ด ขนาดผิวจราจร กว้าง 6.00 ม. ยาว 1,550 ม. หนา 0.04 ม. พิกัดที่ตั้ง เริ่มต้น 18°09'27.6"N 104°00'92.2"E สิ้นสุด 18°11'64.3"N 104°02'83.9"E	-	-	-	6,738,000	6,738,000	ระยะทางความยาวของถนนที่ก่อสร้างตามมาตรฐานงานทาง	การสัญจรไป - มาของประชาชนมีความสะดวกรวดเร็วและปลอดภัย	อบจ.รอ.



ยุทธศาสตร์จังหวัดร้อยเอ็ดที่ 2 ยุทธศาสตร์การท่องเที่ยว การบริการ การค้าและการลงทุน  
ยุทธศาสตร์การพัฒนาขององค์กรปกครองส่วนท้องถิ่นในเขตจังหวัดร้อยเอ็ดที่ 1 พัฒนาโครงสร้างพื้นฐาน

1.ยุทธศาสตร์การพัฒนาด้านโครงสร้างพื้นฐาน

1.1 แผนงานอุตสาหกรรมและการโยธา

แบบ ผ.02/2

ที่	โครงการ	วัตถุประสงค์	เป้าหมาย (ผลผลิตของโครงการ)	งบประมาณ					ตัวชี้วัด (KPI)	ผลที่คาดว่าจะได้รับ	หน่วยงาน รับผิดชอบหลัก
				2561 (บาท)	2562 (บาท)	2563 (บาท)	2564 (บาท)	2565 (บาท)			
153	ก่อสร้างถนนลาดยางพาราแอสฟัลติกคอนกรีต	เพื่อก่อสร้างถนนในการสัญจรไป - มาของประชาชนให้เกิดความสะดวกรวดเร็วและปลอดภัย	สายบ้านโป่ง หมู่ที่ 3 ตำบลบึงเลิศ - บ้านชัยเจริญ หมู่ที่ 9 ตำบลชมสะอาด อำเภอเมยวดี จังหวัดร้อยเอ็ด ขนาดผิวจราจร กว้าง 6.00 ม. ยาว 2,030 ม. หนา 0.04 ม. พิกัดที่ตั้ง เริ่มต้น 16°25'07.2"N 104°08'16.4"E สิ้นสุด 16°24'29.3"N 104°07'33.6"E	-	-	-	8,985,000	8,985,000	ระยะทางความยาวของถนนที่ก่อสร้างตามมาตรฐานงานทาง	การสัญจรไป - มาของประชาชนมีความสะดวกรวดเร็วและปลอดภัย	อบจ.รอ.
154	ปรับปรุงถนนผิวจราจร Para Asphalt concrete	เพื่อปรับปรุงถนนในการสัญจรไป - มาของประชาชนให้เกิดความสะดวกรวดเร็วและปลอดภัย	สายบ้านใหม่พัฒนา หมู่ที่ 7 ตำบลเมยวดี - หนองสร้างกไฮ ตำบลบึงเลิศ อำเภอเมยวดี จังหวัดร้อยเอ็ด ขนาดผิวจราจร กว้าง 5.00 ม. ยาว 2,924 ม. หนา 0.04 ม. พิกัดที่ตั้ง เริ่มต้น 16°39'71.55"N 104°14'72.54"E สิ้นสุด 16°41'03.56"N 104°16'55.61"E	-	-	-	13,161,000	13,161,000	ระยะทางความยาวของถนนที่ปรับปรุงตามมาตรฐานงานทาง	การสัญจรไป - มาของประชาชนมีความสะดวกรวดเร็วและปลอดภัย	อบจ.รอ.

ยุทธศาสตร์จังหวัดร้อยเอ็ดที่ 2 ยุทธศาสตร์การท่องเที่ยว การบริการ การค้าและการลงทุน  
ยุทธศาสตร์การพัฒนาขององค์กรปกครองส่วนท้องถิ่นในเขตจังหวัดร้อยเอ็ดที่ 1 พัฒนาโครงสร้างพื้นฐาน

1.ยุทธศาสตร์การพัฒนาด้านโครงสร้างพื้นฐาน

1.1 แผนงานอุตสาหกรรมและการโยธา

แบบ ผ.02/2

ที่	โครงการ	วัตถุประสงค์	เป้าหมาย (ผลผลิตของโครงการ)	งบประมาณ					ตัวชี้วัด (KPI)	ผลที่คาดว่าจะได้รับ	หน่วยงาน รับผิดชอบหลัก
				2561 (บาท)	2562 (บาท)	2563 (บาท)	2564 (บาท)	2565 (บาท)			
155	ก่อสร้างถนนผิวจราจรพาราเคพซิล	เพื่อก่อสร้างถนนในการสัญจรไป - มาของประชาชนให้เกิดความสะดวกรวดเร็วและปลอดภัย	สายบ้านชัยเจริญ หมู่ที่ 9 จุดบริเวณหนองมะแซว - สีแยกถนนลาดยางบ้านค่านางตุ้ม ตำบลบุ่งเลิศ อำเภอเมยวดี จังหวัดร้อยเอ็ด ขนาดผิวจราจร กว้าง 6.00 ม. ยาว 2,770 ม. หนา 0.04 ม. พิกัดที่ตั้ง เริ่มต้น 16°38'97.11"N 104°10'86.82"E สิ้นสุด 16°04'79.96"N 104°12'58.64"E	-	-	-	20,581,700	20,581,700	ระยะทางความยาวของถนนที่ก่อสร้างตามมาตรฐานงานทาง	การสัญจรไป - มาของประชาชนมีความสะดวกรวดเร็วและปลอดภัย	อบจ.รอ.
156	ก่อสร้างถนนคอนกรีตเสริมเหล็ก	เพื่อก่อสร้างถนนในการสัญจรไป - มาของประชาชนให้เกิดความสะดวกรวดเร็วและปลอดภัย	สายบ้านศรีบูรพา หมู่ที่ 4 ตำบลชมสะอาด - สายห้วยเรียงแคนดงน้อยไปถึงถนนลาดยางเมยวดี - โคกสี ตำบลชุมพร อำเภอเมยวดี จังหวัดร้อยเอ็ด ขนาดผิวจราจร กว้าง 5.00 ม. ยาว 1,720 ม. หนา 0.15 ม. พิกัดที่ตั้ง เริ่มต้น 16°38'25.17"N 104°10'71.15"E สิ้นสุด 16°36'85.15"N 104°11'02.23"E	-	-	-	4,990,700	4,990,700	ระยะทางความยาวของถนนที่ก่อสร้างตามมาตรฐานงานทาง	การสัญจรไป - มาของประชาชนมีความสะดวกรวดเร็วและปลอดภัย	อบจ.รอ.

ยุทธศาสตร์จังหวัดร้อยเอ็ดที่ 2 ยุทธศาสตร์การท่องเที่ยว การบริการ การค้าและการลงทุน  
ยุทธศาสตร์การพัฒนาขององค์กรปกครองส่วนท้องถิ่นในเขตจังหวัดร้อยเอ็ดที่ 1 พัฒนาโครงสร้างพื้นฐาน

1.ยุทธศาสตร์การพัฒนาด้านโครงสร้างพื้นฐาน

1.1 แผนงานอุตสาหกรรมและการโยธา

แบบ ผ.02/2

ที่	โครงการ	วัตถุประสงค์	เป้าหมาย (ผลผลิตของโครงการ)	งบประมาณ					ตัวชี้วัด (KPI)	ผลที่คาดว่าจะได้รับ	หน่วยงาน รับผิดชอบหลัก
				2561 (บาท)	2562 (บาท)	2563 (บาท)	2564 (บาท)	2565 (บาท)			
157	ปรับปรุงถนนผิวจราจร Para Asphalt concrete	เพื่อปรับปรุงถนนในการสัญจรไป - มาของประชาชนให้เกิดความสะดวกรวดเร็วและปลอดภัย	สายบ้านหนองสำราญ หมู่ที่ 5 ตำบลเมยวดี - บ้านโคกสี ตำบลชุมพร อำเภอเมยวดี จังหวัดร้อยเอ็ด ขนาดผิวจราจร กว้าง 5.00 ม. ยาว 2,000 ม. หน้า 0.04 ม. พิกัดที่ตั้ง เริ่มต้น 16°40'17.8"N 104°12'51.6"E สิ้นสุด 16°39'04.8"N 104°11'33.2"E	-	-	-	9,089,000	9,089,000	ระยะทางความยาวของถนนที่ปรับปรุงตามมาตรฐานงานทาง	การสัญจรไป - มาของประชาชนมีความสะดวกรวดเร็วและปลอดภัย	อบจ.รอ.
158	ก่อสร้างถนนคอนกรีตเสริมเหล็ก	เพื่อก่อสร้างถนนในการสัญจรไป - มาของประชาชนให้เกิดความสะดวกรวดเร็วและปลอดภัย	สายบ้านโป่ง หมู่ที่ 3 ตำบลบุ่งเลิศ - บ้านใหม่พัฒนา หมู่ที่ 7 ตำบลเมยวดี อำเภอเมยวดี จังหวัดร้อยเอ็ด ขนาดผิวจราจร กว้าง 5.00 ม. ยาว 1,430 ม. หน้า 0.15 ม. พิกัดที่ตั้ง เริ่มต้น 16°25'22.4"N 104°09'50.1"E สิ้นสุด 16°24'58.2"N 104°10'24.0"E	-	-	-	4,685,000	4,685,000	ระยะทางความยาวของถนนที่ก่อสร้างตามมาตรฐานงานทาง	การสัญจรไป - มาของประชาชนมีความสะดวกรวดเร็วและปลอดภัย	อบจ.รอ.

ยุทธศาสตร์จังหวัดร้อยเอ็ดที่ 2 ยุทธศาสตร์การท่องเที่ยว การบริการ การค้าและการลงทุน  
ยุทธศาสตร์การพัฒนาขององค์กรปกครองส่วนท้องถิ่นในเขตจังหวัดร้อยเอ็ดที่ 1 พัฒนาโครงสร้างพื้นฐาน

1.ยุทธศาสตร์การพัฒนาด้านโครงสร้างพื้นฐาน

แบบ ผ.02/2

1.1 แผนงานอุตสาหกรรมและการโยธา

ที่	โครงการ	วัตถุประสงค์	เป้าหมาย (ผลผลิตของโครงการ)	งบประมาณ					ตัวชี้วัด (KPI)	ผลที่คาดว่าจะได้รับ	หน่วยงาน รับผิดชอบหลัก
				2561 (บาท)	2562 (บาท)	2563 (บาท)	2564 (บาท)	2565 (บาท)			
159	ก่อสร้างถนนลาดยางผิวทาง Asphalt concrete	เพื่อก่อสร้างถนนในการสัญจรไป – มาของประชาชนให้เกิดความสะดวกรวดเร็วและปลอดภัย	สายบ้านหนองแวงห้วยทราย หมู่ที่ 5 ตำบลชุมพร อำเภอเมยวดี - บ้านกุดเต่า หมู่ที่ 3 ตำบลกกโพธิ์ อำเภอหนองพอก จังหวัดร้อยเอ็ด ขนาดผิวจราจร กว้าง 6.00 ม. ยาว 1,200 ม. หนา 0.04 ม. พิกัดที่ตั้ง เริ่มต้น 18°04'39.1"N 104°00'70.3"E สิ้นสุด 18°03'97.9"N 104°01'84.1"E	-	-	-	4,991,000	4,991,000	ระยะทางความยาวของถนนที่ก่อสร้างตามมาตรฐานงานทาง	การสัญจรไป – มาของประชาชนมีความสะดวกรวดเร็วและปลอดภัย	อบจ.รอ.
160	ปรับปรุงผิวถนนแอสฟัลท์ติกคอนกรีต	เพื่อปรับปรุงถนนในการสัญจรไป – มาของประชาชนให้เกิดความสะดวกรวดเร็วและปลอดภัย	สายจากหน้าวัดบูรพาจางใต้ บ้านจาง หมู่ที่ 4 ตำบลทุ่งเขาหลวง – ถนนแจ้งสนิท ถนนทางหลวงแผ่นดิน หมายเลข 23 อำเภอทุ่งเขาหลวง จังหวัดร้อยเอ็ด ขนาดผิวจราจร กว้าง 6.00 ม. ยาว 2,480 ม. หนา 0.05 ม. พิกัดที่ตั้ง เริ่มต้น 16°05'07.66"N 103°86'11.6"E สิ้นสุด 16°02'84"N 103°86'34.67"E	-	-	-	5,388,000	5,388,000	ระยะทางความยาวของถนนที่ปรับปรุงตามมาตรฐานงานทาง	การสัญจรไป – มาของประชาชนมีความสะดวกรวดเร็วและปลอดภัย	อบจ.รอ.

ยุทธศาสตร์จังหวัดร้อยเอ็ดที่ 2 ยุทธศาสตร์การท่องเที่ยว การบริการ การค้าและการลงทุน  
ยุทธศาสตร์การพัฒนาขององค์กรปกครองส่วนท้องถิ่นในเขตจังหวัดร้อยเอ็ดที่ 1 พัฒนาโครงสร้างพื้นฐาน

1.ยุทธศาสตร์การพัฒนาด้านโครงสร้างพื้นฐาน

1.1 แผนงานอุตสาหกรรมและการโยธา

แบบ ผ.02/2

ที่	โครงการ	วัตถุประสงค์	เป้าหมาย (ผลผลิตของโครงการ)	งบประมาณ					ตัวชี้วัด (KPI)	ผลที่คาดว่าจะได้รับ	หน่วยงาน รับผิดชอบหลัก
				2561 (บาท)	2562 (บาท)	2563 (บาท)	2564 (บาท)	2565 (บาท)			
161	ก่อสร้างถนนคอนกรีตเสริมเหล็ก	เพื่อก่อสร้างถนนในการสัญจรไป - มาของประชาชนให้เกิดความสะดวกรวดเร็วและปลอดภัย	สายบ้านหนองหล่ม หมู่ที่ 8 ตำบลเหล่าอำเภอกุดข้าวหรั่ง - คุ้มยางงอ เชื่อมตำบลซีเหล็ก อำเภอกุดข้าวหรั่ง จังหวัดร้อยเอ็ด ขนาดผิวจราจร กว้าง 4.00 ม. ยาว 997 ม. หนา 0.15 ม. พิกัดที่ตั้ง เริ่มต้น 15°93'45.69"N 103°81'71.58"E สิ้นสุด 15°92'57.96"N 103°81'46.34"E	-	-	-	2,200,000	2,200,000	ระยะทางความยาวของถนนที่ก่อสร้างตามมาตรฐานงานทาง	การสัญจรไป - มาของประชาชนมีความสะดวกรวดเร็วและปลอดภัย	อบจ.รอ.
162	ซ่อมแซมถนนคอนกรีตเสริมเหล็ก	เพื่อซ่อมแซมถนนในการสัญจรไป - มาของประชาชนให้เกิดความสะดวกรวดเร็วและปลอดภัย	สายบ้านสหชัยพัฒนา หมู่ที่ 10 คลองโนนเดื่อ ตำบลมะบ้า - บ้านค้อหา หมู่ที่ 11 ตำบลบึงงาม อำเภอกุดข้าวหรั่ง จังหวัดร้อยเอ็ด ขนาดผิวจราจร กว้าง 5.00 ม. ยาว 1,500 ม. หนา 0.15 ม. พิกัดที่ตั้ง เริ่มต้น 16°02'13.26"N 103°88'76.62"E สิ้นสุด 16°01'14.34"N 103°89'20.49"E	-	-	-	4,220,000	4,220,000	ระยะทางความยาวของถนนที่ซ่อมแซมตามมาตรฐานงานทาง	การสัญจรไป - มาของประชาชนมีความสะดวกรวดเร็วและปลอดภัย	อบจ.รอ.

ยุทธศาสตร์จังหวัดร้อยเอ็ดที่ 2 ยุทธศาสตร์การท่องเที่ยว การบริการ การค้าและการลงทุน  
ยุทธศาสตร์การพัฒนาขององค์กรปกครองส่วนท้องถิ่นในเขตจังหวัดร้อยเอ็ดที่ 1 พัฒนาโครงสร้างพื้นฐาน

1.ยุทธศาสตร์การพัฒนาด้านโครงสร้างพื้นฐาน

1.1 แผนงานอุตสาหกรรมและการโยธา

แบบ ผ.02/2

ที่	โครงการ	วัตถุประสงค์	เป้าหมาย (ผลผลิตของโครงการ)	งบประมาณ					ตัวชี้วัด (KPI)	ผลที่คาดว่าจะได้รับ	หน่วยงาน รับผิดชอบหลัก
				2561 (บาท)	2562 (บาท)	2563 (บาท)	2564 (บาท)	2565 (บาท)			
163	ก่อสร้างถนนคอนกรีตเสริมเหล็ก	เพื่อก่อสร้างถนนในการสัญจรไป - มาของประชาชนให้เกิดความสะดวกรวดเร็วและปลอดภัย	ทางหลวงท้องถิ่น รอ.ถ.121-01 สายบ้านโนนยาง หมู่ที่ 12 ตำบลบึงงาม - เขตตำบลเทอดไทย อำเภอทุ่งเขาหลวง จังหวัดร้อยเอ็ด ขนาดผิวจราจร กว้าง 5.00 ม. ยาว 1,582 ม. หนา 0.15 ม. พิกัดที่ตั้ง เริ่มต้น 15°97'26.72"N 103°88'21.28"E สิ้นสุด 15°97'75.14"N 103°86'96.16"E	-	-	-	4,300,000	4,300,000	ระยะทาง ความยาวของถนนที่ก่อสร้างตามมาตรฐานงานทาง	การสัญจรไป - มาของประชาชนมีความสะดวก รวดเร็วและปลอดภัย	อบจ.รอ.
164	ก่อสร้างสะพานคอนกรีตเสริมเหล็ก	เพื่อก่อสร้างสะพานในการสัญจรไป - มาของประชาชนให้เกิดความสะดวกรวดเร็วและปลอดภัย	ก่อสร้างสะพานข้ามห้วยดางเดียว บ้านปอหู่ หมู่ที่ 3 ตำบลเทอดไทย - บ้านผักก้าม หมู่ที่ 1 ตำบลทุ่งเขาหลวง อำเภอทุ่งเขาหลวง จังหวัดร้อยเอ็ด ขนาดผิวจราจร กว้าง 7.00 ม. ยาว 60.00 ม. พิกัดที่ตั้ง 16°00'20.97"N 103°85'04.94"E	-	-	-	3,450,000	3,450,000	ระยะทาง ความยาวของสะพานที่ก่อสร้างตามมาตรฐานงานทาง	การสัญจรไป - มาของประชาชนมีความสะดวก รวดเร็วและปลอดภัย	อบจ.รอ.

ยุทธศาสตร์จังหวัดร้อยเอ็ดที่ 2 ยุทธศาสตร์การท่องเที่ยว การบริการ การค้าและการลงทุน  
ยุทธศาสตร์การพัฒนาขององค์กรปกครองส่วนท้องถิ่นในเขตจังหวัดร้อยเอ็ดที่ 1 พัฒนาโครงสร้างพื้นฐาน

1.ยุทธศาสตร์การพัฒนาด้านโครงสร้างพื้นฐาน

1.1 แผนงานอุตสาหกรรมและการโยธา

แบบ ผ.02/2

ที่	โครงการ	วัตถุประสงค์	เป้าหมาย (ผลผลิตของโครงการ)	งบประมาณ					ตัวชี้วัด (KPI)	ผลที่คาดว่าจะได้รับ	หน่วยงาน รับผิดชอบหลัก
				2561 (บาท)	2562 (บาท)	2563 (บาท)	2564 (บาท)	2565 (บาท)			
165	ก่อสร้างถนนคอนกรีตเสริมเหล็ก	เพื่อก่อสร้างถนนในการสัญจรไป - มาของประชาชนให้เกิดความสะดวกรวดเร็วและปลอดภัย	สายวัดป่าโนนเขาหลวง บ้านจาน หมู่ที่ 4 ตำบลทุ่งเขาหลวง อำเภอทุ่งเขาหลวง - บ้านโนนราศี หมู่ที่ 7 ตำบลบึงนคร อำเภอธวัชบุรี จังหวัดร้อยเอ็ด ขนาดผิวจราจร กว้าง 4.00 ม. ยาว 650 ม. หนา 0.15 ม. พิกัดที่ตั้ง เริ่มต้น 16°05'70.53"N 103°87'07.09"E สิ้นสุด 16°06'08.99"N 103°87'49.43"E	-	-	-	1,500,000	1,500,000	ระยะทางความยาวของถนนที่ก่อสร้างตามมาตรฐานงานทาง	การสัญจรไป - มาของประชาชนมีความสะดวกรวดเร็วและปลอดภัย	อบจ.รอ.
166	ปรับปรุงขยายผิวจราจรลูกรัง	เพื่อปรับปรุงถนนในการสัญจรไป - มาของประชาชนให้เกิดความสะดวกรวดเร็วและปลอดภัย	สายบ้านห้วยสนุก หมู่ที่ 1 - ห้วยดางเดียว ตำบลเหล่า อำเภอทุ่งเขาหลวง - บ้านห้วยบ่อ ตำบลไพศาล อำเภอธวัชบุรี จังหวัดร้อยเอ็ด ขนาดผิวจราจร กว้าง 8.00 ม. ยาว 925 ม. พิกัดที่ตั้ง เริ่มต้น 15°99'06.54"N 103°82'12.25"E สิ้นสุด 15°99'67.86"N 103°82'55.20"E	-	-	-	1,195,000	1,195,000	ระยะทางความยาวของถนนที่ปรับปรุงตามมาตรฐานงานทาง	การสัญจรไป - มาของประชาชนมีความสะดวกรวดเร็วและปลอดภัย	อบจ.รอ.

ยุทธศาสตร์จังหวัดร้อยเอ็ดที่ 2 ยุทธศาสตร์การท่องเที่ยว การบริการ การค้าและการลงทุน  
ยุทธศาสตร์การพัฒนาขององค์กรปกครองส่วนท้องถิ่นในเขตจังหวัดร้อยเอ็ดที่ 1 พัฒนาโครงสร้างพื้นฐาน

1.ยุทธศาสตร์การพัฒนาด้านโครงสร้างพื้นฐาน

แบบ ผ.02/2

1.1 แผนงานอุตสาหกรรมและการโยธา

ที่	โครงการ	วัตถุประสงค์	เป้าหมาย (ผลผลิตของโครงการ)	งบประมาณ					ตัวชี้วัด (KPI)	ผลที่คาดว่าจะได้รับ	หน่วยงาน รับผิดชอบหลัก
				2561 (บาท)	2562 (บาท)	2563 (บาท)	2564 (บาท)	2565 (บาท)			
167	ก่อสร้างถนนคอนกรีตเสริมเหล็ก	เพื่อก่อสร้างถนนในการสัญจรไป – มาของประชาชนให้เกิดความสะดวกรวดเร็วและปลอดภัย	สายบ้านหวายน้อย หมู่ที่ 3 ตำบลทุ่งเขาหลวง อำเภอทุ่งเขาหลวง - บ้านหัวบ่อ หมู่ที่ 3 ตำบลไพศาล อำเภอธวัชบุรี จังหวัดร้อยเอ็ด ขนาดผิวจราจร กว้าง 4.00 ม. ยาว 884 ม. หนา 0.15 ม. พิกัดที่ตั้ง เริ่มต้น 16°01'82.07"N 103°83'65.23"E สิ้นสุด 16°01'04.79"N 103°83'42.29"E	-	-	-	2,000,000	2,000,000	ระยะทาง ความยาวของถนนที่ก่อสร้างตามมาตรฐานงานทาง	การสัญจรไป – มาของประชาชนมีความสะดวก รวดเร็วและปลอดภัย	อบจ.รอ.
168	ก่อสร้างสะพานคอนกรีตเสริมเหล็ก	เพื่อก่อสร้างสะพานในการสัญจรไป – มาของประชาชนให้เกิดความสะดวกรวดเร็วและปลอดภัย	ก่อสร้างสะพานข้ามห้วยดางเดียว บ้านเทอดไทย หมู่ที่ 1 ตำบลเทอดไทย – บ้านท่าโพธิ์ หมู่ที่ 7 ตำบลทุ่งเขาหลวง อำเภอทุ่งเขาหลวง จังหวัดร้อยเอ็ด ขนาดผิวจราจร กว้าง 7.00 ม. ยาว 40.00 ม. พิกัดที่ตั้ง เริ่มต้น 16°00'20.97"N 103°85'04.94"E	-	-	-	3,400,000	3,400,000	ระยะทาง ความยาวของสะพานที่ก่อสร้างตามมาตรฐานงานทาง	การสัญจรไป – มาของประชาชนมีความสะดวก รวดเร็วและปลอดภัย	อบจ.รอ.



ยุทธศาสตร์จังหวัดร้อยเอ็ดที่ 2 ยุทธศาสตร์การท่องเที่ยว การบริการ การค้าและการลงทุน  
ยุทธศาสตร์การพัฒนาขององค์กรปกครองส่วนท้องถิ่นในเขตจังหวัดร้อยเอ็ดที่ 1 พัฒนาโครงสร้างพื้นฐาน

1.ยุทธศาสตร์การพัฒนาด้านโครงสร้างพื้นฐาน

1.1 แผนงานอุตสาหกรรมและการโยธา

แบบ ผ.02/2

ที่	โครงการ	วัตถุประสงค์	เป้าหมาย (ผลผลิตของโครงการ)	งบประมาณ					ตัวชี้วัด (KPI)	ผลที่คาดว่าจะได้รับ	หน่วยงาน รับผิดชอบหลัก
				2561 (บาท)	2562 (บาท)	2563 (บาท)	2564 (บาท)	2565 (บาท)			
169	ก่อสร้างถนนคอนกรีตเสริมเหล็ก	เพื่อก่อสร้างถนนในการสัญจรไป - มาของประชาชนให้เกิดความสะดวกรวดเร็วและปลอดภัย	สายบ้านดอนโม่ง หมู่ที่ 9 ตำบลบึงงาม - สะพานคอนกรีตเขตติดต่อตำบลเทอดไทย อำเภอทุ่งเขาหลวง จังหวัดร้อยเอ็ด ขนาดผิวจราจร กว้าง 5.00 ม. ยาว 1,640 ม. หนา 0.15 ม. พิกัดที่ตั้ง เริ่มต้น 15°97'52.38"N 103°87'83.40"E สิ้นสุด 15°97'66.57"N 103°86'75.84"E	-	-	-	5,309,000	5,309,000	ระยะทางความยาวของถนนที่ก่อสร้างตามมาตรฐานงานทาง	การสัญจรไป - มาของประชาชนมีความสะดวกรวดเร็วและปลอดภัย	อบจ.รอ.
170	ก่อสร้างสะพานคอนกรีตเสริมเหล็ก	เพื่อก่อสร้างสะพานในการสัญจรไป - มาของประชาชนให้เกิดความสะดวกรวดเร็วและปลอดภัย	ก่อสร้างสะพานข้ามห้วยดางเดียว บ้านห้วยสนุก หมู่ที่ 1 ตำบลเหล่า อำเภอทุ่งเขาหลวง - บ้านห้วยบ่อ หมู่ที่ 7 ตำบลไพศาล อำเภอธวัชบุรี จังหวัดร้อยเอ็ด ขนาดผิวจราจร กว้าง 8.00 ม. ยาว 15.00 ม. พิกัดที่ตั้ง 15°99'68.81"N 103°82'55.07"E	-	-	-	4,090,000	4,090,000	ระยะทางความยาวของสะพานที่ก่อสร้างตามมาตรฐานงานทาง	การสัญจรไป - มาของประชาชนมีความสะดวกรวดเร็วและปลอดภัย	อบจ.รอ.

ยุทธศาสตร์จังหวัดร้อยเอ็ดที่ 2 ยุทธศาสตร์การท่องเที่ยว การบริการ การค้าและการลงทุน  
ยุทธศาสตร์การพัฒนาขององค์กรปกครองส่วนท้องถิ่นในเขตจังหวัดร้อยเอ็ดที่ 1 พัฒนาโครงสร้างพื้นฐาน

1.ยุทธศาสตร์การพัฒนาด้านโครงสร้างพื้นฐาน

1.1 แผนงานอุตสาหกรรมและการโยธา

แบบ ผ.02/2

ที่	โครงการ	วัตถุประสงค์	เป้าหมาย (ผลผลิตของโครงการ)	งบประมาณ					ตัวชี้วัด (KPI)	ผลที่คาดว่าจะได้รับ	หน่วยงาน รับผิดชอบหลัก
				2561 (บาท)	2562 (บาท)	2563 (บาท)	2564 (บาท)	2565 (บาท)			
171	ก่อสร้างถนนคอนกรีตเสริมเหล็ก	เพื่อก่อสร้างถนนในการสัญจรไป - มาของประชาชนให้เกิดความสะดวกรวดเร็วและปลอดภัย	สายบ้านหัวนาคำ หมู่ที่ 4 ตำบลดงกลาง - เขตตำบลดงแดง อำเภอจตุรพักตรพิมาน จังหวัดร้อยเอ็ด ขนาดผิวจราจร กว้าง 5.00 ม. ยาว 605 ม. หน้า 0.15 ม. พิกัดที่ตั้ง เริ่มต้น 15°82'17.66"N 103°61'50.07"E สิ้นสุด 15°82'47.04"N 103°61'85.52"E	-	-	-	1,279,500	1,279,500	ระยะทางความยาวของถนนที่ก่อสร้างตามมาตรฐานงานทาง	การสัญจรไป - มาของประชาชนมีความสะดวกรวดเร็วและปลอดภัย	อบจ.รอ.
172	ซ่อมแซมผิวทาง Asphaltic Concrete ชั้นพื้นทางดินซีเมนต์ปรับปรุงด้วยยางธรรมชาติ	เพื่อซ่อมแซมถนนในการสัญจรไป - มาของประชาชนให้เกิดความสะดวกรวดเร็วและปลอดภัย	สายบ้านดงเมืองจอก หมู่ที่ 8 ตำบลศรีโคตร - บ้านดงยาง ตำบลดงกลาง อำเภอจตุรพักตรพิมาน จังหวัดร้อยเอ็ด ขนาดผิวจราจร กว้าง 6.00 ม. ยาว 3,200 ม. หน้า 0.04 ม. พิกัดที่ตั้ง เริ่มต้น 15°76'76.86"N 103°58'13.42"E สิ้นสุด 15°78'31.94"N 103°58'14.82"E	-	-	-	8,180,000	8,180,000	ระยะทางความยาวของถนนที่ซ่อมแซมตามมาตรฐานงานทาง	การสัญจรไป - มาของประชาชนมีความสะดวกรวดเร็วและปลอดภัย	อบจ.รอ.

ยุทธศาสตร์จังหวัดร้อยเอ็ดที่ 2 ยุทธศาสตร์การท่องเที่ยว การบริการ การค้าและการลงทุน  
ยุทธศาสตร์การพัฒนาขององค์กรปกครองส่วนท้องถิ่นในเขตจังหวัดร้อยเอ็ดที่ 1 พัฒนาโครงสร้างพื้นฐาน

1.ยุทธศาสตร์การพัฒนาด้านโครงสร้างพื้นฐาน

1.1 แผนงานอุตสาหกรรมและการโยธา

แบบ ผ.02/2

ที่	โครงการ	วัตถุประสงค์	เป้าหมาย (ผลผลิตของโครงการ)	งบประมาณ					ตัวชี้วัด (KPI)	ผลที่คาดว่าจะได้รับ	หน่วยงาน รับผิดชอบหลัก
				2561 (บาท)	2562 (บาท)	2563 (บาท)	2564 (บาท)	2565 (บาท)			
173	ก่อสร้างทาง Asphaltic Concrete ชั้นพื้นทาง ดินซีเมนต์ ปรับปรุง ด้วยยาง ธรรมชาติ	เพื่อก่อสร้าง ถนนในการ สัญจรไป - มา ของประชาชน ให้เกิดความ สะดวกรวดเร็ว และปลอดภัย	สายบ้านดอนแคน หมู่ที่ 5 ตำบลศรีโคตร อำเภोजตุรพักตรพิมาน - บ้านหนองสังข์ ตำบล เหล่าหลวง อำเภอกษัตริย์ จังหวัดร้อยเอ็ด ขนาดผิวจราจร กว้าง 5.00 ม. ยาว 1,800 ม. หน้า 0.04 ม. พิกัดที่ตั้ง เริ่มต้น 15°77'90.04"N 103°55'66.76"E สิ้นสุด 15°77'83.69"N 103°56'86.31"E	-	-	-	3,460,000	3,460,000	ระยะทาง ความยาว ของถนนที่ ก่อสร้างตาม มาตรฐาน งานทาง	การสัญจร ไป - มาของ ประชาชนมี ความสะดวก รวดเร็วและ ปลอดภัย	อบจ.รอ.
174	ก่อสร้าง ถนนลาดยางผิว จราจรแอส ฟัลท์ติก คอนกรีต (Asphaltic Concrete)	เพื่อก่อสร้าง ถนนในการ สัญจรไป - มา ของประชาชน ให้เกิดความ สะดวกรวดเร็ว และปลอดภัย	สายบ้านโนนเมือง หมู่ที่ 11 ตำบลป่าสังข์ - บ้านงูเหลือม ตำบลดงแดง อำเภोजตุรพักตรพิมาน จังหวัดร้อยเอ็ด ขนาดผิวจราจร กว้าง 5.00 ม. ยาว 2,980 ม. หน้า 0.04 ม. พิกัดที่ตั้ง เริ่มต้น 15°81'61.09"N 103°66'36.94"E สิ้นสุด 15°84'02.06"N 103°67'89.52"E	-	-	-	9,752,000	9,752,000	ระยะทาง ความยาว ของถนนที่ ก่อสร้างตาม มาตรฐาน งานทาง	การสัญจร ไป - มาของ ประชาชนมี ความสะดวก รวดเร็วและ ปลอดภัย	อบจ.รอ.

ยุทธศาสตร์จังหวัดร้อยเอ็ดที่ 2 ยุทธศาสตร์การท่องเที่ยว การบริการ การค้าและการลงทุน  
ยุทธศาสตร์การพัฒนาขององค์กรปกครองส่วนท้องถิ่นในเขตจังหวัดร้อยเอ็ดที่ 1 พัฒนาโครงสร้างพื้นฐาน

1.ยุทธศาสตร์การพัฒนาด้านโครงสร้างพื้นฐาน

1.1 แผนงานอุตสาหกรรมและการโยธา

แบบ ผ.02/2

ที่	โครงการ	วัตถุประสงค์	เป้าหมาย (ผลผลิตของโครงการ)	งบประมาณ					ตัวชี้วัด (KPI)	ผลที่คาดว่าจะได้รับ	หน่วยงาน รับผิดชอบหลัก
				2561 (บาท)	2562 (บาท)	2563 (บาท)	2564 (บาท)	2565 (บาท)			
175	ก่อสร้างถนนคอนกรีตเสริมเหล็ก	เพื่อก่อสร้างถนนในการสัญจรไป - มาของประชาชนให้เกิดความสะดวกรวดเร็วและปลอดภัย	สายบ้านดงเค็ง หมู่ที่ 4 ตำบลป่าสังข์ - ถนนลาดยาง รอ.3037 ตำบลป่าสังข์ อำเภोजตุรพักตรพิมาน จังหวัดร้อยเอ็ด ขนาดผิวจราจร กว้าง 5.00 ม. ยาว 2,300 ม. หนา 0.15 ม. พิกัดที่ตั้ง เริ่มต้น 15°79'21.10"N 103°67'20.18"E สิ้นสุด 15°77'39.48"N 103°67'45.33"E	-	-	-	8,224,000	8,224,000	ระยะทางความยาวของถนนที่ก่อสร้างตามมาตรฐานงานทาง	การสัญจรไป - มาของประชาชนมีความสะดวกรวดเร็วและปลอดภัย	อบจ.รอ.
176	ก่อสร้างสะพานคอนกรีตเสริมเหล็ก	เพื่อก่อสร้างสะพานในการสัญจรไป - มาของประชาชนให้เกิดความสะดวกรวดเร็วและปลอดภัย	ก่อสร้างสะพานคอนกรีตเสริมเหล็ก บ้านป่าสังข์ หมู่ที่ 1 ตำบลป่าสังข์ - บ้านพานมูล หมู่ที่ 6 ตำบลดงกลาง อำเภोजตุรพักตรพิมาน จังหวัดร้อยเอ็ด ขนาดผิวจราจร กว้าง 5.00 ม. ยาว 38.00 ม. พิกัดที่ตั้ง เริ่มต้น 15°80'76.99"N 103°63'72.04"E สิ้นสุด 15°80'76.99"N 103°63'72.04"E	-	-	-	5,000,000	5,000,000	ระยะทางความยาวของสะพานที่ก่อสร้างตามมาตรฐานงานทาง	การสัญจรไป - มาของประชาชนมีความสะดวกรวดเร็วและปลอดภัย	อบจ.รอ.

ยุทธศาสตร์จังหวัดร้อยเอ็ดที่ 2 ยุทธศาสตร์การท่องเที่ยว การบริการ การค้าและการลงทุน  
ยุทธศาสตร์การพัฒนาขององค์กรปกครองส่วนท้องถิ่นในเขตจังหวัดร้อยเอ็ดที่ 1 พัฒนาโครงสร้างพื้นฐาน

1.ยุทธศาสตร์การพัฒนาด้านโครงสร้างพื้นฐาน

1.1 แผนงานอุตสาหกรรมและการโยธา

แบบ ผ.02/2

ที่	โครงการ	วัตถุประสงค์	เป้าหมาย (ผลผลิตของโครงการ)	งบประมาณ					ตัวชี้วัด (KPI)	ผลที่คาดว่าจะได้รับ	หน่วยงาน รับผิดชอบหลัก
				2561 (บาท)	2562 (บาท)	2563 (บาท)	2564 (บาท)	2565 (บาท)			
177	ก่อสร้างถนนคอนกรีตเสริมเหล็ก	เพื่อก่อสร้างถนนในการสัญจรไป - มาของประชาชนให้เกิดความสะดวกรวดเร็วและปลอดภัย	สายบ้านหนองตอ หมู่ที่ 12 ตำบลหัวช้าง - บ้านข่าใหญ่ ตำบลหนองผือ อำเภอจตุรพักตรพิมาน จังหวัดร้อยเอ็ด ขนาดผิวจราจร กว้าง 5.00 ม. ยาว 2,000 ม. หน้า 0.15 ม. พิกัดที่ตั้ง เริ่มต้น 15°48'47.0"N 103°33'16.6"E สิ้นสุด 15°49'03.1"N 103°31'20.7"E	-	-	-	5,341,000	5,341,000	ระยะทางความยาวของถนนที่ก่อสร้างตามมาตรฐานงานทาง	การสัญจรไป - มาของประชาชนมีความสะดวกรวดเร็วและปลอดภัย	อบจ.รอ.
178	ก่อสร้างถนนคอนกรีตเสริมเหล็ก	เพื่อก่อสร้างถนนในการสัญจรไป - มาของประชาชนให้เกิดความสะดวกรวดเร็วและปลอดภัย	สายบ้านหนองตอ หมู่ที่ 7 ตำบลหัวช้าง - บ้านข่าน้อย ตำบลหนองผือ อำเภอจตุรพักตรพิมาน จังหวัดร้อยเอ็ด ขนาดผิวจราจร กว้าง 5.00 ม. ยาว 2,500 ม. หน้า 0.15 ม. พิกัดที่ตั้ง เริ่มต้น 15°49'01.0"N 103°33'23.2"E สิ้นสุด 15°49'03.3"N 103°30'42.3"E	-	-	-	6,677,000	6,677,000	ระยะทางความยาวของถนนที่ก่อสร้างตามมาตรฐานงานทาง	การสัญจรไป - มาของประชาชนมีความสะดวกรวดเร็วและปลอดภัย	อบจ.รอ.

ยุทธศาสตร์จังหวัดร้อยเอ็ดที่ 2 ยุทธศาสตร์การท่องเที่ยว การบริการ การค้าและการลงทุน  
ยุทธศาสตร์การพัฒนาขององค์กรปกครองส่วนท้องถิ่นในเขตจังหวัดร้อยเอ็ดที่ 1 พัฒนาโครงสร้างพื้นฐาน

1.ยุทธศาสตร์การพัฒนาด้านโครงสร้างพื้นฐาน

1.1 แผนงานอุตสาหกรรมและการโยธา

แบบ ผ.02/2

ที่	โครงการ	วัตถุประสงค์	เป้าหมาย (ผลผลิตของโครงการ)	งบประมาณ					ตัวชี้วัด (KPI)	ผลที่คาดว่าจะได้รับ	หน่วยงาน รับผิดชอบหลัก
				2561 (บาท)	2562 (บาท)	2563 (บาท)	2564 (บาท)	2565 (บาท)			
179	ก่อสร้างถนนคอนกรีตเสริมเหล็ก	เพื่อก่อสร้างถนนในการสัญจรไป - มาของประชาชนให้เกิดความสะดวกรวดเร็วและปลอดภัย	สายบ้านอัน หมู่ที่ 15 ตำบลหัวช้าง - บ้านดงแดง ตำบลดงแดง อำเภोजตุรพัตร์พิมาน จังหวัดร้อยเอ็ด ขนาดผิวจราจร กว้าง 4.00 ม. ยาว 3,000 ม. หนา 0.15 ม. พิกัดที่ตั้ง เริ่มต้น 15°51'28.9"N 103°35'28.2"E สิ้นสุด 15°51'15.8"N 103°36'09.0"E	-	-	-	6,572,000	6,572,000	ระยะทางความยาวของถนนที่ก่อสร้างตามมาตรฐานงานทาง	การสัญจรไป - มาของประชาชนมีความสะดวกรวดเร็วและปลอดภัย	อบจ.รอ.
180	ก่อสร้างถนนลาดยาง	เพื่อก่อสร้างถนนในการสัญจรไป - มาของประชาชนให้เกิดความสะดวกรวดเร็วและปลอดภัย	สายบ้านเมืองหงส์ หมู่ที่ 2 ตำบลเมืองหงส์ - เขตเทศบาลตำบลโคกล่าม อำเภोजตุรพัตร์พิมาน จังหวัดร้อยเอ็ด ขนาดผิวจราจร กว้าง 4 - 7 ม. ยาว 2,500 ม. หนา 0.04 - 0.06 ม. พิกัดที่ตั้ง เริ่มต้น 15°87'81.83"N 103°50'71.75"E สิ้นสุด 15°88'88.45"N 103°52'23.22"E	-	-	-	7,000,000	7,000,000	ระยะทางความยาวของถนนที่ก่อสร้างตามมาตรฐานงานทาง	การสัญจรไป - มาของประชาชนมีความสะดวกรวดเร็วและปลอดภัย	อบจ.รอ.

ยุทธศาสตร์จังหวัดร้อยเอ็ดที่ 2 ยุทธศาสตร์การท่องเที่ยว การบริการ การค้าและการลงทุน  
ยุทธศาสตร์การพัฒนาขององค์กรปกครองส่วนท้องถิ่นในเขตจังหวัดร้อยเอ็ดที่ 1 พัฒนาโครงสร้างพื้นฐาน

1.ยุทธศาสตร์การพัฒนาด้านโครงสร้างพื้นฐาน

1.1 แผนงานอุตสาหกรรมและการโยธา

แบบ ผ.02/2

ที่	โครงการ	วัตถุประสงค์	เป้าหมาย (ผลผลิตของโครงการ)	งบประมาณ					ตัวชี้วัด (KPI)	ผลที่คาดว่าจะได้รับ	หน่วยงาน รับผิดชอบหลัก
				2561 (บาท)	2562 (บาท)	2563 (บาท)	2564 (บาท)	2565 (บาท)			
181	ซ่อมแซมผิวทางแอสฟัลต์ติกคอนกรีตปรับปรุงคุณภาพด้วยน้ำยางธรรมชาติ (โดยวิธี Pavement In-Place Recycling)	เพื่อซ่อมแซมถนนในการสัญจรไป - มาของประชาชนให้เกิดความสะดวกรวดเร็วและปลอดภัย	สายบ้านดงแดง หมู่ที่ 14 ตำบลดงแดง อำเภอจตุรพักตรพิมาน - บ้านหวนไฟ ตำบลบ้านคู่ อำเภออาจสามารถ จังหวัดร้อยเอ็ด ขนาดผิวจราจร กว้าง 6.00 ม. ยาว 4,200 ม. หน้า 0.04 ม. พิกัดที่ตั้ง เริ่มต้น 15°85'35.96"N 103°63'24.74"E สิ้นสุด 15°85'82.93"N 103°65'34.77"E	-	-	-	13,083,000	13,083,000	ระยะทางความยาวของถนนที่ซ่อมแซมตามมาตรฐานงานทาง	การสัญจรไป - มาของประชาชนมีความสะดวกรวดเร็วและปลอดภัย	อบจ.รอ.
182	ซ่อมแซมผิวทางแอสฟัลต์ติกคอนกรีตปรับปรุงคุณภาพด้วยน้ำยางธรรมชาติ (โดยวิธี Pavement In-Place Recycling)	เพื่อซ่อมแซมถนนในการสัญจรไป - มาของประชาชนให้เกิดความสะดวกรวดเร็วและปลอดภัย	สายบ้านดงแดง หมู่ที่ 14 ตำบลดงแดง - บ้านหวนคำ ตำบลดงกลาง อำเภอจตุรพักตรพิมาน จังหวัดร้อยเอ็ด ขนาดผิวจราจร กว้าง 5.00 ม. ยาว 1,400 ม. หน้า 0.04 ม. พิกัดที่ตั้ง เริ่มต้น 15°84'75.12"N 103°62'44.25"E สิ้นสุด 15°83'48.75"N 103°62'28.11"E	-	-	-	3,657,000	3,657,000	ระยะทางความยาวของถนนที่ซ่อมแซมตามมาตรฐานงานทาง	การสัญจรไป - มาของประชาชนมีความสะดวกรวดเร็วและปลอดภัย	อบจ.รอ.

ยุทธศาสตร์จังหวัดร้อยเอ็ดที่ 2 ยุทธศาสตร์การท่องเที่ยว การบริการ การค้าและการลงทุน  
ยุทธศาสตร์การพัฒนาขององค์กรปกครองส่วนท้องถิ่นในเขตจังหวัดร้อยเอ็ดที่ 1 พัฒนาโครงสร้างพื้นฐาน

1.ยุทธศาสตร์การพัฒนาด้านโครงสร้างพื้นฐาน

1.1 แผนงานอุตสาหกรรมและการโยธา

แบบ ผ.02/2

ที่	โครงการ	วัตถุประสงค์	เป้าหมาย (ผลผลิตของโครงการ)	งบประมาณ					ตัวชี้วัด (KPI)	ผลที่คาดว่าจะได้รับ	หน่วยงาน รับผิดชอบหลัก
				2561 (บาท)	2562 (บาท)	2563 (บาท)	2564 (บาท)	2565 (บาท)			
183	ก่อสร้างถนนคอนกรีตเสริมเหล็ก	เพื่อก่อสร้างถนนในการสัญจรไป - มาของประชาชนให้เกิดความสะดวกรวดเร็วและปลอดภัย	สายบ้านหนองผือ หมู่ที่ 9 ตำบลหนองผือ - บ้านโคกล่าม ตำบลโคกล่าม อำเภोजตุรพักตรพิมาน จังหวัดร้อยเอ็ด ขนาดผิวจราจร กว้าง 5.00 ม. ยาว 2,830 ม. หนา 0.15 ม. พิกัดที่ตั้ง เริ่มต้น 15°51'35.73"N 103°32'6.66"E สิ้นสุด 15°52'33.67"N 103°32'17.73"E	-	-	-	7,924,000	7,924,000	ระยะทางความยาวของถนนที่ก่อสร้างตามมาตรฐานงานทาง	การสัญจรไป - มาของประชาชนมีความสะดวกรวดเร็วและปลอดภัย	อบจ.รอ.
184	ก่อสร้างถนนคอนกรีตเสริมเหล็ก	เพื่อก่อสร้างถนนในการสัญจรไป - มาของประชาชนให้เกิดความสะดวกรวดเร็วและปลอดภัย	สายบ้านชาน้อย หมู่ที่ 4 ตำบลหนองผือ - บ้านหนองตอ ตำบลหัวช้าง อำเภोजตุรพักตรพิมาน จังหวัดร้อยเอ็ด ขนาดผิวจราจร กว้าง 5.00 ม. ยาว 1,800 ม. หนา 0.15 ม. พิกัดที่ตั้ง เริ่มต้น 15°51'35.73"N 103°32'6.66"E สิ้นสุด 15°52'33.67"N 103°32'17.73"E	-	-	-	4,668,000	4,668,000	ระยะทางความยาวของถนนที่ก่อสร้างตามมาตรฐานงานทาง	การสัญจรไป - มาของประชาชนมีความสะดวกรวดเร็วและปลอดภัย	อบจ.รอ.



ยุทธศาสตร์จังหวัดร้อยเอ็ดที่ 2 ยุทธศาสตร์การท่องเที่ยว การบริการ การค้าและการลงทุน  
ยุทธศาสตร์การพัฒนาขององค์กรปกครองส่วนท้องถิ่นในเขตจังหวัดร้อยเอ็ดที่ 1 พัฒนาโครงสร้างพื้นฐาน

1.ยุทธศาสตร์การพัฒนาด้านโครงสร้างพื้นฐาน

1.1 แผนงานอุตสาหกรรมและการโยธา

แบบ ผ.02/2

ที่	โครงการ	วัตถุประสงค์	เป้าหมาย (ผลผลิตของโครงการ)	งบประมาณ					ตัวชี้วัด (KPI)	ผลที่คาดว่าจะได้รับ	หน่วยงาน รับผิดชอบหลัก
				2561 (บาท)	2562 (บาท)	2563 (บาท)	2564 (บาท)	2565 (บาท)			
185	ก่อสร้างถนนคอนกรีตเสริมเหล็ก	เพื่อก่อสร้างถนนในการสัญจรไป - มาของประชาชนให้เกิดความสะดวกรวดเร็วและปลอดภัย	สายบ้านสวนมอญ หมู่ที่ 4 ตำบลอีง่อง - บ้านหนองสิม ตำบลคู่น้อย อำเภอจตุรพักตรพิมาน จังหวัดร้อยเอ็ด ขนาดผิวจราจร กว้าง 5.00 ม. ยาว 2,300 ม. หน้า 0.15 ม. พิกัดที่ตั้ง เริ่มต้น 15°80'71.84"N 103°52'49.70"E สิ้นสุด 15°80'37.51"N 103°54'46.89"E	-	-	-	8,020,000	8,020,000	ระยะเวลาความยาวของถนนที่ก่อสร้างตามมาตรฐานงานทาง	การสัญจรไป - มาของประชาชนมีความสะดวกรวดเร็วและปลอดภัย	อบจ.รอ.
186	ก่อสร้างถนนคอนกรีตเสริมเหล็ก	เพื่อก่อสร้างถนนในการสัญจรไป - มาของประชาชนให้เกิดความสะดวกรวดเร็วและปลอดภัย	สายบ้านอีง่อง หมู่ที่ 3 ตำบลอีง่อง - บ้านน้ำสร้าง ตำบลศรีโคตร อำเภอจตุรพักตรพิมาน จังหวัดร้อยเอ็ด ขนาดผิวจราจร กว้าง 5.00 ม. ยาว 1,000 ม. หน้า 0.15 ม. พิกัดที่ตั้ง เริ่มต้น 15°78'12.56"N 103°52'06.98"E สิ้นสุด 15°77'95.23"N 103°52'62.33"E	-	-	-	3,571,500	3,571,500	ระยะเวลาความยาวของถนนที่ก่อสร้างตามมาตรฐานงานทาง	การสัญจรไป - มาของประชาชนมีความสะดวกรวดเร็วและปลอดภัย	อบจ.รอ.

ยุทธศาสตร์จังหวัดร้อยเอ็ดที่ 2 ยุทธศาสตร์การท่องเที่ยว การบริการ การค้าและการลงทุน  
ยุทธศาสตร์การพัฒนาขององค์กรปกครองส่วนท้องถิ่นในเขตจังหวัดร้อยเอ็ดที่ 1 พัฒนาโครงสร้างพื้นฐาน

1.ยุทธศาสตร์การพัฒนาด้านโครงสร้างพื้นฐาน

แบบ ผ.02/2

1.1 แผนงานอุตสาหกรรมและการโยธา

ที่	โครงการ	วัตถุประสงค์	เป้าหมาย (ผลผลิตของโครงการ)	งบประมาณ					ตัวชี้วัด (KPI)	ผลที่คาดว่าจะได้รับ	หน่วยงาน รับผิดชอบหลัก
				2561 (บาท)	2562 (บาท)	2563 (บาท)	2564 (บาท)	2565 (บาท)			
187	ก่อสร้างถนนคอนกรีตเสริมเหล็ก	เพื่อก่อสร้างถนนในการสัญจรไป - มาของประชาชนให้เกิดความสะดวกรวดเร็วและปลอดภัย	สายบ้านค้อ หมู่ที่ 2 ตำบลอีง่อง - บ้านหนองตอ ตำบลหัวช้าง อำเภोजตุรพิตรพิมาน จังหวัดร้อยเอ็ด ขนาดผิวจราจร กว้าง 5.00 ม. ยาว 1,650 ม. หนา 0.15 ม. พิกัดที่ตั้ง เริ่มต้น 15°80'72.74"N 103°80'37.26"E สิ้นสุด 15°52'47.46"N 103°54'50.27"E	-	-	-	5,890,000	5,890,000	ระยะทางความยาวของถนนที่ก่อสร้างตามมาตรฐานงานทาง	การสัญจรไป - มาของประชาชนมีความสะดวกรวดเร็วและปลอดภัย	อบจ.รอ.
188	ปรับปรุงผิวทางจราจรแบบ Asphaltic Concrete	เพื่อปรับปรุงถนนในการสัญจรไป - มาของประชาชนให้เกิดความสะดวกรวดเร็วและปลอดภัย	สายบ้านหางกุด หมู่ที่ 5 ตำบลน้ำใส - บ้านผือฮี หมู่ที่ 11 ตำบลดงแดง อำเภोजตุรพิตรพิมาน จังหวัดร้อยเอ็ด ขนาดผิวจราจร กว้าง 6.00 ม. ยาว 2,300 ม. หนา 0.04 ม. พิกัดที่ตั้ง เริ่มต้น 15°87'98.6"N 103°65'31.1"E สิ้นสุด 15°86'56.1"N 103°65'38.9"E	-	-	-	6,831,000	6,831,000	ระยะทางความยาวของถนนที่ปรับปรุงตามมาตรฐานงานทาง	การสัญจรไป - มาของประชาชนมีความสะดวกรวดเร็วและปลอดภัย	อบจ.รอ.

ยุทธศาสตร์จังหวัดร้อยเอ็ดที่ 2 ยุทธศาสตร์การท่องเที่ยว การบริการ การค้าและการลงทุน  
ยุทธศาสตร์การพัฒนาขององค์กรปกครองส่วนท้องถิ่นในเขตจังหวัดร้อยเอ็ดที่ 1 พัฒนาโครงสร้างพื้นฐาน

1.ยุทธศาสตร์การพัฒนาด้านโครงสร้างพื้นฐาน

1.1 แผนงานอุตสาหกรรมและการโยธา

แบบ ผ.02/2

ที่	โครงการ	วัตถุประสงค์	เป้าหมาย (ผลผลิตของโครงการ)	งบประมาณ					ตัวชี้วัด (KPI)	ผลที่คาดว่าจะ ได้รับ	หน่วยงาน รับผิดชอบหลัก
				2561 (บาท)	2562 (บาท)	2563 (บาท)	2564 (บาท)	2565 (บาท)			
189	ก่อสร้างถนนคอนกรีตเสริมเหล็ก	เพื่อก่อสร้างถนนในการสัญจรไป - มาของประชาชนให้เกิดความสะดวกรวดเร็วและปลอดภัย	สายบ้านดงแดง หมู่ที่ 14 ตำบลดงแดง - บ้านป่าม่วง ตำบลป่าสังข์ อำเภोजตุรพักตรพิมาน จังหวัดร้อยเอ็ด ขนาดผิวจราจร กว้าง 4.00 ม. ยาว 450 ม. หนา 0.15 ม. พิกัดที่ตั้ง เริ่มต้น 15°84'86.11"N 103°62'58.89"E สิ้นสุด 15°84'49.61"N 103°62'74.39"E	-	-	-	965,000	965,000	ระยะเวลาความยาวของถนนที่ก่อสร้างตามมาตรฐานงานทาง	การสัญจรไป - มาของประชาชนมีความสะดวกรวดเร็วและปลอดภัย	อบจ.รอ.
190	ก่อสร้างถนนคอนกรีตเสริมเหล็ก	เพื่อก่อสร้างถนนในการสัญจรไป - มาของประชาชนให้เกิดความสะดวกรวดเร็วและปลอดภัย	สายบ้านเหล่าจัน หมู่ที่ 9 ตำบลดงแดง - บ้านป่าม่วง ตำบลป่าสังข์ อำเภोजตุรพักตรพิมาน จังหวัดร้อยเอ็ด ขนาดผิวจราจร กว้าง 4.00 ม. ยาว 450 ม. หนา 0.15 ม. พิกัดที่ตั้ง เริ่มต้น 15°83'72.14"N 103°64'54.95"E สิ้นสุด 15°83'03.47"N 103°64'10.57"E	-	-	-	1,916,000	1,916,000	ระยะเวลาความยาวของถนนที่ก่อสร้างตามมาตรฐานงานทาง	การสัญจรไป - มาของประชาชนมีความสะดวกรวดเร็วและปลอดภัย	อบจ.รอ.

ยุทธศาสตร์จังหวัดร้อยเอ็ดที่ 2 ยุทธศาสตร์การท่องเที่ยว การบริการ การค้าและการลงทุน  
ยุทธศาสตร์การพัฒนาขององค์กรปกครองส่วนท้องถิ่นในเขตจังหวัดร้อยเอ็ดที่ 1 พัฒนาโครงสร้างพื้นฐาน

1.ยุทธศาสตร์การพัฒนาด้านโครงสร้างพื้นฐาน

1.1 แผนงานอุตสาหกรรมและการโยธา

แบบ ผ.02/2

ที่	โครงการ	วัตถุประสงค์	เป้าหมาย (ผลผลิตของโครงการ)	งบประมาณ					ตัวชี้วัด (KPI)	ผลที่คาดว่าจะได้รับ	หน่วยงาน รับผิดชอบหลัก
				2561 (บาท)	2562 (บาท)	2563 (บาท)	2564 (บาท)	2565 (บาท)			
191	ก่อสร้างถนนคอนกรีตเสริมเหล็ก	เพื่อก่อสร้างถนนในการสัญจรไป - มาของประชาชนให้เกิดความสะดวกรวดเร็วและปลอดภัย	สายบ้านนาชม หมู่ที่ 9 ตำบลแสนสุข - บ้านหนองแคน หมู่ที่ 2 ตำบลโพธิ์ใหญ่ อำเภอพนมไพร จังหวัดร้อยเอ็ด ขนาดผิวจราจร กว้าง 5.00 ม. ยาว 1,630 ม. หนา 0.15 ม. พิกัดที่ตั้ง เริ่มต้น 15°73'49.77"N 104°07'15.02"E สิ้นสุด 15°72'11.91"N 104°04'83.69"E	-	-	-	6,611,000	6,611,000	ระยะทางความยาวของถนนที่ก่อสร้างตามมาตรฐานงานทาง	การสัญจรไป - มาของประชาชนมีความสะดวกรวดเร็วและปลอดภัย	อบจ.รอ.
192	ก่อสร้างถนนคอนกรีตเสริมเหล็ก	เพื่อก่อสร้างถนนในการสัญจรไป - มาของประชาชนให้เกิดความสะดวกรวดเร็วและปลอดภัย	สายบ้านหนองเหล็ก หมู่ที่ 3 ตำบลโพธิ์ชัย อำเภอพนมไพร - บ้านดอนกลอย หมู่ที่ 9 ตำบลหนองฮี อำเภอหนองฮี จังหวัดร้อยเอ็ด ขนาดผิวจราจร กว้าง 6.00 ม. ยาว 4,000 ม. หนา 0.15 ม. พิกัดที่ตั้ง เริ่มต้น 15°62'34.9"N 104°03'07"E สิ้นสุด 15°60'88.64"N 104°06'32.51"E	-	-	-	14,452,000	14,452,000	ระยะทางความยาวของถนนที่ก่อสร้างตามมาตรฐานงานทาง	การสัญจรไป - มาของประชาชนมีความสะดวกรวดเร็วและปลอดภัย	อบจ.รอ.

ยุทธศาสตร์จังหวัดร้อยเอ็ดที่ 2 ยุทธศาสตร์การท่องเที่ยว การบริการ การค้าและการลงทุน  
ยุทธศาสตร์การพัฒนาขององค์กรปกครองส่วนท้องถิ่นในเขตจังหวัดร้อยเอ็ดที่ 1 พัฒนาโครงสร้างพื้นฐาน

1.ยุทธศาสตร์การพัฒนาด้านโครงสร้างพื้นฐาน

1.1 แผนงานอุตสาหกรรมและการโยธา

แบบ ผ.02/2

ที่	โครงการ	วัตถุประสงค์	เป้าหมาย (ผลผลิตของโครงการ)	งบประมาณ					ตัวชี้วัด (KPI)	ผลที่คาดว่าจะได้รับ	หน่วยงาน รับผิดชอบหลัก
				2561 (บาท)	2562 (บาท)	2563 (บาท)	2564 (บาท)	2565 (บาท)			
193	ก่อสร้างถนนคอนกรีตเสริมเหล็ก	เพื่อก่อสร้างถนนในการสัญจรไป - มาของประชาชนให้เกิดความสะดวกรวดเร็วและปลอดภัย	สายบ้านท่าสะอาด หมู่ที่ 8 ตำบลพนมไพร - บ้านสระแก้ว หมู่ที่ 8 ตำบลสระแก้ว อำเภอพนมไพร จังหวัดร้อยเอ็ด ขนาดผิวจราจร กว้าง 5.00 ม. ยาว 180 ม. หน้า 0.15 ม. พิกัดที่ตั้ง เริ่มต้น 15°03'66.3"N 104°03'06"E สิ้นสุด 15°01'82.3"N 104°03'14"E	-	-	-	500,000	500,000	ระยะทางความยาวของถนนที่ก่อสร้างตามมาตรฐานงานทาง	การสัญจรไป - มาของประชาชนมีความสะดวกรวดเร็วและปลอดภัย	อบจ.รอ.
194	ก่อสร้างถนนคอนกรีตเสริมเหล็ก	เพื่อก่อสร้างถนนในการสัญจรไป - มาของประชาชนให้เกิดความสะดวกรวดเร็วและปลอดภัย	สายบ้านคำไฮ หมู่ที่ 1 ตำบลคำไฮ - เขตตำบลค้อใหญ่ อำเภอพนมไพร จังหวัดร้อยเอ็ด ขนาดผิวจราจร กว้าง 4.00 ม. ยาว 1,000 ม. หน้า 0.15 ม. พิกัดที่ตั้ง เริ่มต้น 15°62'38.28"N 104°16'54.0"E สิ้นสุด 15°62'30.94"N 104°15'72.81"E	-	-	-	2,699,000	2,699,000	ระยะทางความยาวของถนนที่ก่อสร้างตามมาตรฐานงานทาง	การสัญจรไป - มาของประชาชนมีความสะดวกรวดเร็วและปลอดภัย	อบจ.รอ.

ยุทธศาสตร์จังหวัดร้อยเอ็ดที่ 2 ยุทธศาสตร์การท่องเที่ยว การบริการ การค้าและการลงทุน  
ยุทธศาสตร์การพัฒนาขององค์กรปกครองส่วนท้องถิ่นในเขตจังหวัดร้อยเอ็ดที่ 1 พัฒนาโครงสร้างพื้นฐาน

1.ยุทธศาสตร์การพัฒนาด้านโครงสร้างพื้นฐาน

1.1 แผนงานอุตสาหกรรมและการโยธา

แบบ ผ.02/2

ที่	โครงการ	วัตถุประสงค์	เป้าหมาย (ผลผลิตของโครงการ)	งบประมาณ					ตัวชี้วัด (KPI)	ผลที่คาดว่าจะได้รับ	หน่วยงาน รับผิดชอบหลัก
				2561 (บาท)	2562 (บาท)	2563 (บาท)	2564 (บาท)	2565 (บาท)			
195	ก่อสร้างถนนคอนกรีตเสริมเหล็ก	เพื่อก่อสร้างถนนในการสัญจรไป - มาของประชาชนให้เกิดความสะดวกรวดเร็วและปลอดภัย	สายบ้านท่าสะพาน หมู่ที่ 4 ตำบลกุดน้ำใส - บ้านหนองกุงใหญ่ หมู่ที่ 8 ตำบลโพธิ์ใหญ่ อำเภอพนมไพร จังหวัดร้อยเอ็ด ขนาดผิวจราจร กว้าง 4.00 ม. ยาว 4,000 ม. หนา 0.15 ม. พิกัดที่ตั้ง เริ่มต้น 15°50'38.2"N 104°24'54"E สิ้นสุด 15°46'30.4"N 104°25'72"E	-	-	-	8,934,700	8,934,700	ระยะทางความยาวของถนนที่ก่อสร้างตามมาตรฐานงานทาง	การสัญจรไป - มาของประชาชนมีความสะดวกรวดเร็วและปลอดภัย	อบจ.รอ.
196	ก่อสร้างถนนลูกรังพร้อมบดอัดแน่น	เพื่อก่อสร้างถนนในการสัญจรไป - มาของประชาชนให้เกิดความสะดวกรวดเร็วและปลอดภัย	สายบ้านวาริสมบูรณ หมู่ที่ 10 ตำบลวาริสวัสดิ์ อำเภอพนมไพร - บ้านดอนกลอย หมู่ที่ 14 ตำบลหนองฮี อำเภอหนองฮี จังหวัดร้อยเอ็ด ขนาดผิวจราจร กว้าง 6.00 ม. ยาว 7,000 ม. หนา 0.10 ม. พิกัดที่ตั้ง เริ่มต้น 15°40'59"N 104°01'47"E สิ้นสุด 15°39'55"N 104°01'13"E	-	-	-	5,700,000	5,700,000	ระยะทางความยาวของถนนที่ก่อสร้างตามมาตรฐานงานทาง	การสัญจรไป - มาของประชาชนมีความสะดวกรวดเร็วและปลอดภัย	อบจ.รอ.

ยุทธศาสตร์จังหวัดร้อยเอ็ดที่ 2 ยุทธศาสตร์การท่องเที่ยว การบริการ การค้าและการลงทุน  
ยุทธศาสตร์การพัฒนาขององค์กรปกครองส่วนท้องถิ่นในเขตจังหวัดร้อยเอ็ดที่ 1 พัฒนาโครงสร้างพื้นฐาน

1.ยุทธศาสตร์การพัฒนาด้านโครงสร้างพื้นฐาน

1.1 แผนงานอุตสาหกรรมและการโยธา

แบบ ผ.02/2

ที่	โครงการ	วัตถุประสงค์	เป้าหมาย (ผลผลิตของโครงการ)	งบประมาณ					ตัวชี้วัด (KPI)	ผลที่คาดว่าจะ ได้รับ	หน่วยงาน รับผิดชอบหลัก
				2561 (บาท)	2562 (บาท)	2563 (บาท)	2564 (บาท)	2565 (บาท)			
197	ก่อสร้างถนนคอนกรีตเสริมเหล็ก	เพื่อก่อสร้างถนนในการสัญจรไป - มาของประชาชนให้เกิดความสะดวกรวดเร็วและปลอดภัย	สายบ้านค้อ หมู่ที่ 1 ตำบลค้อใหญ่ - บ้านโป่ง หมู่ที่ 4 ตำบลคำไฮ อำเภอนมโพระ จังหวัดร้อยเอ็ด ขนาดผิวจราจร กว้าง 4.00 ม. ยาว 2,690 ม. หนา 0.15 ม. พิกัดที่ตั้ง เริ่มต้น 15°35'54.52"N 104°09'17.37"E สิ้นสุด 15°36'16.31"N 104°10'21.49"E	-	-	-	5,501,000	5,501,000	ระยะทางความยาวของถนนที่ก่อสร้างตามมาตรฐานงานทาง	การสัญจรไป - มาของประชาชนมีความสะดวกรวดเร็วและปลอดภัย	อบจ.รอ.
198	ปรับปรุงถนนคอนกรีตเสริมเหล็กและวางท่อระบายน้ำ	เพื่อปรับปรุงถนนในการสัญจรไป - มาของประชาชนให้เกิดความสะดวกรวดเร็วและปลอดภัย	สายบ้านห้วยนา หมู่ที่ 6 ตำบลหนองทัพไทย อำเภอนมโพระ - บ้านคำพรินทร์ หมู่ที่ 7 ตำบลช้างเผือก อำเภอสหัสขันธ์ จังหวัดร้อยเอ็ด ขนาดผิวจราจร กว้าง 4.00 ม. ยาว 900 ม. หนา 0.15 ม. พิกัดที่ตั้ง เริ่มต้น 15°39'23.4"N 103°58'18.4"E สิ้นสุด 15°37'35.4"N 104°01'08.6"E	-	-	-	1,868,000	1,868,000	ระยะทางความยาวของถนนที่ปรับปรุงตามมาตรฐานงานทาง	การสัญจรไป - มาของประชาชนมีความสะดวกรวดเร็วและปลอดภัย	อบจ.รอ.

ยุทธศาสตร์จังหวัดร้อยเอ็ดที่ 2 ยุทธศาสตร์การท่องเที่ยว การบริการ การค้าและการลงทุน  
ยุทธศาสตร์การพัฒนาขององค์กรปกครองส่วนท้องถิ่นในเขตจังหวัดร้อยเอ็ดที่ 1 พัฒนาโครงสร้างพื้นฐาน

1.ยุทธศาสตร์การพัฒนาด้านโครงสร้างพื้นฐาน

แบบ ผ.02/2

1.1 แผนงานอุตสาหกรรมและการโยธา

ที่	โครงการ	วัตถุประสงค์	เป้าหมาย (ผลผลิตของโครงการ)	งบประมาณ					ตัวชี้วัด (KPI)	ผลที่คาดว่าจะได้รับ	หน่วยงาน รับผิดชอบหลัก
				2561 (บาท)	2562 (บาท)	2563 (บาท)	2564 (บาท)	2565 (บาท)			
199	ก่อสร้างถนนคอนกรีตเสริมเหล็ก	เพื่อก่อสร้างถนนในการสัญจรไป - มาของประชาชนให้เกิดความสะดวกรวดเร็วและปลอดภัย	สายบ้านชะโด หมู่ที่ 11 ตำบลพนมไพร - บ้านชะยอม หมู่ที่ 8 ตำบลนาหวล อำเภอนมไพร จังหวัดร้อยเอ็ด ขนาดผิวจราจร กว้าง 5.00 ม. ยาว 180 ม. หนา 0.15 ม. พิกัดที่ตั้ง เริ่มต้น 15°11'40"N 104°09'45"E สิ้นสุด 15°13'20"N 104°11'45"E	-	-	-	500,000	500,000	ระยะทางความยาวของถนนที่ก่อสร้างตามมาตรฐานงานทาง	การสัญจรไป - มาของประชาชนมีความสะดวกรวดเร็วและปลอดภัย	อบจ.รอ.
200	ก่อสร้างถนนคอนกรีตเสริมเหล็ก	เพื่อก่อสร้างถนนในการสัญจรไป - มาของประชาชนให้เกิดความสะดวกรวดเร็วและปลอดภัย	สายบ้านดอนคำ หมู่ที่ 9 ตำบลคำไฮ อำเภอนมไพร จังหวัดร้อยเอ็ด - สะพานข้ามแม่น้ำชี ตำบลสงเปลือย อำเภอนาคู จังหวัดยโสธร ขนาดผิวจราจร กว้าง 4.00 ม. ยาว 1,600 ม. หนา 0.15 ม. พิกัดที่ตั้ง เริ่มต้น 15°62'31.50"N 104°17'17.54"E สิ้นสุด 15°66'23.38"N 104°18'66.18"E	-	-	-	3,365,000	3,365,000	ระยะทางความยาวของถนนที่ก่อสร้างตามมาตรฐานงานทาง	การสัญจรไป - มาของประชาชนมีความสะดวกรวดเร็วและปลอดภัย	อบจ.รอ.



ยุทธศาสตร์จังหวัดร้อยเอ็ดที่ 2 ยุทธศาสตร์การท่องเที่ยว การบริการ การค้าและการลงทุน  
ยุทธศาสตร์การพัฒนาขององค์กรปกครองส่วนท้องถิ่นในเขตจังหวัดร้อยเอ็ดที่ 1 พัฒนาโครงสร้างพื้นฐาน

1.ยุทธศาสตร์การพัฒนาด้านโครงสร้างพื้นฐาน

1.1 แผนงานอุตสาหกรรมและการโยธา

แบบ ผ.02/2

ที่	โครงการ	วัตถุประสงค์	เป้าหมาย (ผลผลิตของโครงการ)	งบประมาณ					ตัวชี้วัด (KPI)	ผลที่คาดว่าจะได้รับ	หน่วยงาน รับผิดชอบหลัก
				2561 (บาท)	2562 (บาท)	2563 (บาท)	2564 (บาท)	2565 (บาท)			
201	ก่อสร้างถนนคอนกรีตเสริมเหล็ก	เพื่อก่อสร้างถนนในการสัญจรไป - มาของประชาชนให้เกิดความสะดวกรวดเร็วและปลอดภัย	สายบ้านกุดน้ำใส หมู่ที่ 2 ตำบลกุดน้ำใส - บ้านดอนแดง หมู่ที่ 1 ตำบลแสนสุข อำเภอพนมไพร จังหวัดร้อยเอ็ด ขนาดผิวจราจร กว้าง 4.00 ม. ยาว 4,100 ม. หน้า 0.15 ม. พิกัดที่ตั้ง เริ่มต้น 15°17'43"N 104°40'05"E สิ้นสุด 15°17'53"N 104°40'04"E	-	-	-	9,128,400	9,128,400	ระยะทางความยาวของถนนที่ก่อสร้างตามมาตรฐานงานทาง	การสัญจรไป - มาของประชาชนมีความสะดวกรวดเร็วและปลอดภัย	อบจ.รอ.
202	ก่อสร้างถนนคอนกรีตเสริมเหล็ก	เพื่อก่อสร้างถนนในการสัญจรไป - มาของประชาชนให้เกิดความสะดวกรวดเร็วและปลอดภัย	สายบ้านคำเม็ก หมู่ที่ 13 ตำบลโคกสว่าง - บ้านหนองเหล็ก หมู่ที่ 3 ตำบลโพธิ์ชัย อำเภอพนมไพร จังหวัดร้อยเอ็ด ขนาดผิวจราจร กว้าง 5.00 ม. ยาว 1,630 ม. หน้า 0.15 ม. พิกัดที่ตั้ง เริ่มต้น 17°29'46.4"N 104°01'30.78"E สิ้นสุด 17°29'85.5"N 104°01'60.6"E	-	-	-	4,251,000	4,251,000	ระยะทางความยาวของถนนที่ก่อสร้างตามมาตรฐานงานทาง	การสัญจรไป - มาของประชาชนมีความสะดวกรวดเร็วและปลอดภัย	อบจ.รอ.

ยุทธศาสตร์จังหวัดร้อยเอ็ดที่ 2 ยุทธศาสตร์การท่องเที่ยว การบริการ การค้าและการลงทุน  
ยุทธศาสตร์การพัฒนาขององค์กรปกครองส่วนท้องถิ่นในเขตจังหวัดร้อยเอ็ดที่ 1 พัฒนาโครงสร้างพื้นฐาน

1.ยุทธศาสตร์การพัฒนาด้านโครงสร้างพื้นฐาน

1.1 แผนงานอุตสาหกรรมและการโยธา

แบบ ผ.02/2

ที่	โครงการ	วัตถุประสงค์	เป้าหมาย (ผลผลิตของโครงการ)	งบประมาณ					ตัวชี้วัด (KPI)	ผลที่คาดว่าจะได้รับ	หน่วยงาน รับผิดชอบหลัก
				2561 (บาท)	2562 (บาท)	2563 (บาท)	2564 (บาท)	2565 (บาท)			
203	ก่อสร้างถนนคอนกรีตเสริมเหล็ก	เพื่อก่อสร้างถนนในการสัญจรไป - มาของประชาชนให้เกิดความสะดวกรวดเร็วและปลอดภัย	สายบ้านกลาง หมู่ที่ 2 ตำบลค้อใหญ่ - วัดป่ามากอง ตำบลคำไฮ อำเภอนมไพร จังหวัดร้อยเอ็ด ขนาดผิวจราจร กว้าง 4.00 ม. ยาว 876 ม. หนา 0.15 ม. พิกัดที่ตั้ง เริ่มต้น 15°37'11.44"N 104°09'10.06"E สิ้นสุด 15°37'27.84"N 104°09'33.54"E	-	-	-	1,791,000	1,791,000	ระยะทางความยาวของถนนที่ก่อสร้างตามมาตรฐานงานทาง	การสัญจรไป - มาของประชาชนมีความสะดวกรวดเร็วและปลอดภัย	อบจ.รอ.
204	ปรับปรุงผิวจราจรด้วยหินลูกรังพร้อมบดอัดแน่นและวางท่อระบายน้ำ	เพื่อปรับปรุงถนนในการสัญจรไป - มาของประชาชนให้เกิดความสะดวกรวดเร็วและปลอดภัย	สายบ้านหัวนา หมู่ที่ 6 ตำบลหนองทัพไทย อำเภอนมไพร - บ้านหนองตาไถ่ หมู่ที่ 17 ตำบลหนองฮี อำเภอนองฮี จังหวัดร้อยเอ็ด ขนาดผิวจราจร กว้าง 5.00 ม. ยาว 6,200 ม. หนา 0.04 ม. พิกัดที่ตั้ง เริ่มต้น 15°39'23.4"N 103°58'18.4"E สิ้นสุด 15°37'35.4"N 104°01'08.6"E	-	-	-	3,310,000	3,310,000	ระยะทางความยาวของถนนที่ปรับปรุงตามมาตรฐานงานทาง	การสัญจรไป - มาของประชาชนมีความสะดวกรวดเร็วและปลอดภัย	อบจ.รอ.

ยุทธศาสตร์จังหวัดร้อยเอ็ดที่ 2 ยุทธศาสตร์การท่องเที่ยว การบริการ การค้าและการลงทุน  
ยุทธศาสตร์การพัฒนาขององค์กรปกครองส่วนท้องถิ่นในเขตจังหวัดร้อยเอ็ดที่ 1 พัฒนาโครงสร้างพื้นฐาน

1.ยุทธศาสตร์การพัฒนาด้านโครงสร้างพื้นฐาน

1.1 แผนงานอุตสาหกรรมและการโยธา

แบบ ผ.02/2

ที่	โครงการ	วัตถุประสงค์	เป้าหมาย (ผลผลิตของโครงการ)	งบประมาณ					ตัวชี้วัด (KPI)	ผลที่คาดว่าจะ ได้รับ	หน่วยงาน รับผิดชอบหลัก
				2561 (บาท)	2562 (บาท)	2563 (บาท)	2564 (บาท)	2565 (บาท)			
205	ก่อสร้าง ถนน ลาดยางผิว จราจร Asphaltic Concrete	เพื่อก่อสร้าง ถนนในการ สัญจรไป - มา ของประชาชน ให้เกิดความ สะดวกรวดเร็ว และปลอดภัย	สายบ้านสมสะอาด หมู่ที่ 3 ตำบลวาริชวีร์ - ทางหลวงหมายเลข 2043 อำเภอพนมไพร จังหวัดร้อยเอ็ด ขนาดผิวจราจร กว้าง 5.00 ม. ยาว 905 ม. หน้า 0.04 ม. พิกัดที่ตั้ง เริ่มต้น 15°42'38.4"N 104°03'16.4"E สิ้นสุด 15°42'39.8"N 104°03'39.6"E	-	-	-	2,840,000	2,840,000	ระยะทาง ความยาว ของถนนที่ ก่อสร้างตาม มาตรฐาน งานทาง	การสัญจร ไป - มาของ ประชาชนมี ความสะดวก รวดเร็วและ ปลอดภัย	อบจ.รอ.
206	ก่อสร้าง ถนน ลาดยางผิว จราจร Asphaltic Concrete	เพื่อก่อสร้าง ถนนในการ สัญจรไป - มา ของประชาชน ให้เกิดความ สะดวกรวดเร็ว และปลอดภัย	สายบ้านยางเดี่ยว หมู่ที่ 4 ตำบลโพธิ์ใหญ่ - ทางหลวงหมายเลข 2043 อำเภอพนมไพร จังหวัดร้อยเอ็ด ขนาดผิวจราจร กว้าง 6.00 ม. ยาว 1,600 ม. หน้า 0.04 ม. พิกัดที่ตั้ง เริ่มต้น 15°44'21.1N 104°00'27.1"E สิ้นสุด 15°45'05.6"N 104°00'18.1"E	-	-	-	6,000,000	6,000,000	ระยะทาง ความยาว ของถนนที่ ก่อสร้างตาม มาตรฐาน งานทาง	การสัญจร ไป - มาของ ประชาชนมี ความสะดวก รวดเร็วและ ปลอดภัย	อบจ.รอ.

ยุทธศาสตร์จังหวัดร้อยเอ็ดที่ 2 ยุทธศาสตร์การท่องเที่ยว การบริการ การค้าและการลงทุน  
ยุทธศาสตร์การพัฒนาขององค์กรปกครองส่วนท้องถิ่นในเขตจังหวัดร้อยเอ็ดที่ 1 พัฒนาโครงสร้างพื้นฐาน

1.ยุทธศาสตร์การพัฒนาด้านโครงสร้างพื้นฐาน

แบบ ผ.02/2

1.1 แผนงานอุตสาหกรรมและการโยธา

ที่	โครงการ	วัตถุประสงค์	เป้าหมาย (ผลผลิตของโครงการ)	งบประมาณ					ตัวชี้วัด (KPI)	ผลที่คาดว่าจะได้รับ	หน่วยงาน รับผิดชอบหลัก
				2561 (บาท)	2562 (บาท)	2563 (บาท)	2564 (บาท)	2565 (บาท)			
207	ก่อสร้างถนนแอสฟัลติกคอนกรีต (Asphaltic Concrete)	เพื่อก่อสร้างถนนในการสัญจรไป - มาของประชาชนให้เกิดความสะดวกรวดเร็วและปลอดภัย	สายบ้านยางคำ หมู่ที่ 6 ตำบลกกกุง - บ้านดงเกลือ หมู่ที่ 10 ตำบลคูเมือง อำเภอเมืองสรวง จังหวัดร้อยเอ็ด ขนาดผิวจราจร กว้าง 5.00 ม. ยาว 2,235 ม. หนา 0.04 ม. พิกัดที่ตั้ง เริ่มต้น 17°41'22.1"N 103°68'10.9"E สิ้นสุด 17°40'42.0"N 103°66'13.9"E	-	-	-	6,897,500	6,897,500	ระยะทางความยาวของถนนที่ก่อสร้างตามมาตรฐานงานทาง	การสัญจรไป - มาของประชาชนมีความสะดวกรวดเร็วและปลอดภัย	อบจ.รอ.
208	ก่อสร้างถนนลาดยาง	เพื่อก่อสร้างถนนในการสัญจรไป - มาของประชาชนให้เกิดความสะดวกรวดเร็วและปลอดภัย	สายหนองหินน้อย หมู่ที่ 6 ตำบลหนองหิน - บ้านหนองยาง หมู่ที่ 5 ตำบลกกกุง อำเภอเมืองสรวง จังหวัดร้อยเอ็ด ขนาดผิวจราจร กว้าง 6.00 ม. ยาว 2,400 ม. หนา 0.05 ม. พิกัดที่ตั้ง เริ่มต้น 15°76'57.0"N 103°78'99.5"E สิ้นสุด 15°76'31.6"N 103°78'59.8"E	-	-	-	9,730,000	9,730,000	ระยะทางความยาวของถนนที่ก่อสร้างตามมาตรฐานงานทาง	การสัญจรไป - มาของประชาชนมีความสะดวกรวดเร็วและปลอดภัย	อบจ.รอ.

ยุทธศาสตร์จังหวัดร้อยเอ็ดที่ 2 ยุทธศาสตร์การท่องเที่ยว การบริการ การค้าและการลงทุน  
ยุทธศาสตร์การพัฒนาขององค์กรปกครองส่วนท้องถิ่นในเขตจังหวัดร้อยเอ็ดที่ 1 พัฒนาโครงสร้างพื้นฐาน

1.ยุทธศาสตร์การพัฒนาด้านโครงสร้างพื้นฐาน

1.1 แผนงานอุตสาหกรรมและการโยธา

แบบ ผ.02/2

ที่	โครงการ	วัตถุประสงค์	เป้าหมาย (ผลผลิตของโครงการ)	งบประมาณ					ตัวชี้วัด (KPI)	ผลที่คาดว่าจะ ได้รับ	หน่วยงาน รับผิดชอบหลัก
				2561 (บาท)	2562 (บาท)	2563 (บาท)	2564 (บาท)	2565 (บาท)			
209	ก่อสร้างถนนคอนกรีตเสริมเหล็ก	เพื่อก่อสร้างถนนในการสัญจรไป - มาของประชาชนให้เกิดความสะดวกรวดเร็วและปลอดภัย	สายบ้านโนนคูเมือง หมู่ที่ 3 ตำบลคูเมือง อำเภอเมืองสรวง - บ้านหนองบัวเลิง หมู่ที่ 5 ตำบลป่าสังข์ อำเภोजตุรพิตรพิมาน จังหวัดร้อยเอ็ด ขนาดผิวจราจร กว้าง 5.00 ม. ยาว 1,450 ม. หนา 0.15 ม. พิกัดที่ตั้ง เริ่มต้น 17°44'07.08"N 103°60'91.39"E สิ้นสุด 17°45'36.21"N 103°60'26.97"E	-	-	-	4,000,000	4,000,000	ระยะทางความยาวของถนนที่ก่อสร้างตามมาตรฐานงานทาง	การสัญจรไป - มาของประชาชนมีความสะดวกรวดเร็วและปลอดภัย	อบจ.รอ.
210	ปรับปรุงผิวจราจร Asphaltic Concrete (โดยวิธี Pavement in-Place Recycling)	เพื่อปรับปรุงถนนในการสัญจรไป - มาของประชาชนให้เกิดความสะดวกรวดเร็วและปลอดภัย	สายบ้านเมืองสรวง หมู่ที่ 6 ตำบลเมืองสรวง - สุวรรณภูมิ บ้านหนองผือ หมู่ที่ 1 ตำบลหนองผือ อำเภอเมืองสรวง จังหวัดร้อยเอ็ด ขนาดผิวจราจร กว้าง 6.00 ม. ยาว 2,650 ม. หนา 0.04 ม. พิกัดที่ตั้ง เริ่มต้น 15°81'27.60"N 103°73'95.77"E สิ้นสุด 15°79'77.48"N 103°72'79.63"E	-	-	-	9,120,000	9,120,000	ระยะทางความยาวของถนนที่ปรับปรุงตามมาตรฐานงานทาง	การสัญจรไป - มาของประชาชนมีความสะดวกรวดเร็วและปลอดภัย	อบจ.รอ.

ยุทธศาสตร์จังหวัดร้อยเอ็ดที่ 2 ยุทธศาสตร์การท่องเที่ยว การบริการ การค้าและการลงทุน  
ยุทธศาสตร์การพัฒนาขององค์กรปกครองส่วนท้องถิ่นในเขตจังหวัดร้อยเอ็ดที่ 1 พัฒนาโครงสร้างพื้นฐาน

1.ยุทธศาสตร์การพัฒนาด้านโครงสร้างพื้นฐาน

แบบ ผ.02/2

1.1 แผนงานอุตสาหกรรมและการโยธา

ที่	โครงการ	วัตถุประสงค์	เป้าหมาย (ผลผลิตของโครงการ)	งบประมาณ					ตัวชี้วัด (KPI)	ผลที่คาดว่าจะได้รับ	หน่วยงาน รับผิดชอบหลัก
				2561 (บาท)	2562 (บาท)	2563 (บาท)	2564 (บาท)	2565 (บาท)			
211	ปรับปรุงผิวจราจร Asphaltic Concrete (โดยวิธี Pavement in-Place Recycling)	เพื่อปรับปรุงถนนในการสัญจรไป - มาของประชาชนให้เกิดความสะดวกรวดเร็วและปลอดภัย	สายบ้านป่ายาง หมู่ที่ 2 ตำบลหนองผือ อำเภอเมืองสรวง - บ้านดงเค็ง หมู่ที่ 4 ตำบลป่าสังข์ อำเภอจตุรพักตรพิมาน จังหวัดร้อยเอ็ด ขนาดผิวจราจร กว้าง 6.00 ม. ยาว 3,100 ม. หนา 0.04 ม. พิกัดที่ตั้ง เริ่มต้น 15°82'83.79"N 103°70'43.83"E สิ้นสุด 15°81'70.74"N 103°68'97.10"E	-	-	-	10,570,000	10,570,000	ระยะทางความยาวของถนนที่ปรับปรุงตามมาตรฐานงานทาง	การสัญจรไป - มาของประชาชนมีความสะดวกรวดเร็วและปลอดภัย	อบจ.รอ.
212	ก่อสร้างและปรับปรุงถนนลาดยาง Asphaltic Concrete (โดยวิธี Pavement in-Place Recycling)	เพื่อก่อสร้างและปรับปรุงถนนในการสัญจรไป - มาของประชาชนให้เกิดความสะดวกรวดเร็วและปลอดภัย	สายบ้านป่าดวน หมู่ที่ 8 - บ้านพังทาด หมู่ที่ 5 ตำบลคูเมือง - บ้านหนองผือ - โนนค้อ หมู่ที่ 8 ตำบลหนองผือ อำเภอเมืองสรวง จังหวัดร้อยเอ็ด ขนาดผิวจราจร กว้าง 6.00 ม. ยาว 2,880 ม. หนา 0.04 ม. พิกัดที่ตั้ง เริ่มต้น 17°41'19.79"N 103°62'07.92"E สิ้นสุด 17°43'10.52"N 103°61'91.42"E	-	-	-	9,110,000	9,110,000	ระยะทางความยาวของถนนที่ก่อสร้างและปรับปรุงตามมาตรฐานงานทาง	การสัญจรไป - มาของประชาชนมีความสะดวกรวดเร็วและปลอดภัย	อบจ.รอ.

ยุทธศาสตร์จังหวัดร้อยเอ็ดที่ 2 ยุทธศาสตร์การท่องเที่ยว การบริการ การค้าและการลงทุน  
ยุทธศาสตร์การพัฒนาขององค์กรปกครองส่วนท้องถิ่นในเขตจังหวัดร้อยเอ็ดที่ 1 พัฒนาโครงสร้างพื้นฐาน

1.ยุทธศาสตร์การพัฒนาด้านโครงสร้างพื้นฐาน

1.1 แผนงานอุตสาหกรรมและการโยธา

แบบ ผ.02/2

ที่	โครงการ	วัตถุประสงค์	เป้าหมาย (ผลผลิตของโครงการ)	งบประมาณ					ตัวชี้วัด (KPI)	ผลที่คาดว่าจะได้รับ	หน่วยงาน รับผิดชอบหลัก
				2561 (บาท)	2562 (บาท)	2563 (บาท)	2564 (บาท)	2565 (บาท)			
213	ก่อสร้างถนนลาดยาง	เพื่อก่อสร้างถนนในการสัญจรไป - มาของประชาชนให้เกิดความสะดวกรวดเร็วและปลอดภัย	สายบ้านดงเค็ง หมู่ที่ 7 ตำบลหนองหิน อำเภอเมืองสรวง - บ้านน้อยคูขาม หมู่ที่ 12 ตำบลน้ำคำ อำเภอสุวรรณภูมิ จังหวัดร้อยเอ็ด ขนาดผิวจราจร กว้าง 6.00 ม. ยาว 1,800 ม. หนา 0.04 ม. พิกัดที่ตั้ง เริ่มต้น 15°77'99.0"N 103°82'68.2"E สิ้นสุด 15°76'63.4"N 103°82'89.4"E	-	-	-	10,170,000	10,170,000	ระยะทางความยาวของถนนที่ก่อสร้างตามมาตรฐานงานทาง	การสัญจรไป - มาของประชาชนมีความสะดวกรวดเร็วและปลอดภัย	อบจ.รอ.
214	ก่อสร้างถนนแอสฟัลท์ติกคอนกรีต (Asphaltic Concrete)	เพื่อก่อสร้างถนนในการสัญจรไป - มาของประชาชนให้เกิดความสะดวกรวดเร็วและปลอดภัย	สายบ้านดอนคู หมู่ที่ 9 ตำบลกกกุง - บ้านดงเกลือ หมู่ที่ 10 ตำบลคูเมือง อำเภอเมืองสรวง จังหวัดร้อยเอ็ด ขนาดผิวจราจร กว้าง 5.00 ม. ยาว 1,930 ม. หนา 0.04 ม. พิกัดที่ตั้ง เริ่มต้น 17°42'98.3"N 103°65'92.1"E สิ้นสุด 17°41'61.8"N 103°65'46.0"E	-	-	-	6,165,700	6,165,700	ระยะทางความยาวของถนนที่ก่อสร้างตามมาตรฐานงานทาง	การสัญจรไป - มาของประชาชนมีความสะดวกรวดเร็วและปลอดภัย	อบจ.รอ.

ยุทธศาสตร์จังหวัดร้อยเอ็ดที่ 2 ยุทธศาสตร์การท่องเที่ยว การบริการ การค้าและการลงทุน  
ยุทธศาสตร์การพัฒนาขององค์กรปกครองส่วนท้องถิ่นในเขตจังหวัดร้อยเอ็ดที่ 1 พัฒนาโครงสร้างพื้นฐาน

1.ยุทธศาสตร์การพัฒนาด้านโครงสร้างพื้นฐาน

1.1 แผนงานอุตสาหกรรมและการโยธา

แบบ ผ.02/2

ที่	โครงการ	วัตถุประสงค์	เป้าหมาย (ผลผลิตของโครงการ)	งบประมาณ					ตัวชี้วัด (KPI)	ผลที่คาดว่าจะได้รับ	หน่วยงาน รับผิดชอบหลัก
				2561 (บาท)	2562 (บาท)	2563 (บาท)	2564 (บาท)	2565 (บาท)			
215	พัฒนาโครงข่ายคมนาคมเพื่อเปิดพื้นที่เศรษฐกิจรองรับการขยายตัวของเศรษฐกิจภายหลังวิกฤตโควิด-19 จังหวัดร้อยเอ็ด (9 กิจกรรม)	เพื่อยกระดับมาตรฐานการให้บริการสาธารณสุขด้านโครงสร้างพื้นฐาน	พัฒนาโครงข่ายคมนาคมเพื่อเปิดพื้นที่เศรษฐกิจรองรับการขยายตัวของเศรษฐกิจภายหลังวิกฤตโควิด-19 จังหวัดร้อยเอ็ด จำนวน 9 กิจกรรม 1. ก่อสร้างระบบระบายน้ำถนนเทศบาล ซอย 4 แยก 1 ตำบลในเมือง อำเภอเมืองร้อยเอ็ด จังหวัดร้อยเอ็ด โดยดำเนินการก่อสร้างรางยู+ ฝาวิ คสล. 2 ข้างทาง ความยาว 220 ม. พิกัดที่ตั้ง เริ่มต้น 16°03'31.5"N 103°37'43.0"E สิ้นสุด 16°03'30.7"N 103°37'46.4"E 2. ก่อสร้างระบบระบายน้ำถนนเทศบาล ซอย 4 แยก 3 ตำบลในเมือง อำเภอเมืองร้อยเอ็ด จังหวัดร้อยเอ็ด โดยดำเนินการก่อสร้างรางยู+ ฝาวิ คสล. 2 ข้างทาง ความยาว 220 ม. พิกัดที่ตั้ง เริ่มต้น 16°03'30.1"N 103°37'42.6"E สิ้นสุด 16°03'29.3"N 103°37'46.1"E	-	-	-	4,635,000	4,635,000	ระยะทาง ความยาวของโครงข่ายคมนาคมที่ก่อสร้าง/ซ่อมแซมตามมาตรฐานงานทาง	การสัญจรไป – มาของประชาชนมีความสะดวก รวดเร็วและปลอดภัย	อบจ.รอ.



ยุทธศาสตร์จังหวัดร้อยเอ็ดที่ 2 ยกระดับการท่องเที่ยว การบริการ การค้าและการลงทุน  
 ยุทธศาสตร์การพัฒนาขององค์กรปกครองส่วนท้องถิ่นในเขตจังหวัดร้อยเอ็ดที่ 1 พัฒนาโครงสร้างพื้นฐาน  
 1.ยุทธศาสตร์การพัฒนาด้านโครงสร้างพื้นฐาน  
 1.1 แผนงานอุตสาหกรรมและการโยธา

แบบ ผ.02/2

ที่	โครงการ	วัตถุประสงค์	เป้าหมาย (ผลผลิตของโครงการ)	งบประมาณ					ตัวชี้วัด (KPI)	ผลที่คาดว่าจะได้รับ	หน่วยงาน รับผิดชอบหลัก
				2561 (บาท)	2562 (บาท)	2563 (บาท)	2564 (บาท)	2565 (บาท)			
215 (ต่อ)	พัฒนาโครง ข่ายคมนาคม เพื่อเปิดพื้นที่ เศรษฐกิจ รองรับการ ขยายตัวทาง เศรษฐกิจ ภายหลัง วิกฤตโควิด- 19 จังหวัด ร้อยเอ็ด (9 กิจกรรม) (ต่อ)		3. ก่อสร้างระบบระบายน้ำถนนเทศบาล ซอย 4 แยก 5 ตำบลในเมือง อำเภอเมืองร้อยเอ็ด จังหวัดร้อยเอ็ด โดยดำเนินการก่อสร้างรางยู+ ฝาวิ คสล. 2 ข้างทาง ความยาว 220 ม. พิกัด ที่ตั้ง เริ่มต้น 16°03'28.5"N 103°37'42.3"E สิ้นสุด 16°03'27.8"N 103°37'45.8"E 4. ก่อสร้างระบบระบายน้ำถนนเทศบาล ซอย 2 แยก 1 ตำบลในเมือง อำเภอเมืองร้อยเอ็ด จังหวัดร้อยเอ็ด โดยดำเนินการก่อสร้างรางยู+ ฝาวิ คสล. 2 ข้างทาง ความยาว 360 ม. พิกัด ที่ตั้ง เริ่มต้น 16°03'30.9"N 103°37'42.7"E สิ้นสุด 16°03'31.1"N 103°37'37.2"E 5. ก่อสร้างระบบระบายน้ำถนนเทศบาล ซอย 2 แยก 3 ตำบลในเมือง อำเภอเมืองร้อยเอ็ด จังหวัดร้อยเอ็ด โดยดำเนินการก่อสร้างรางยู+ ฝาวิ คสล. 2 ข้างทาง ความยาว 360 ม. พิกัด ที่ตั้ง เริ่มต้น 16°03'29.1"N 103°37'42.2"E สิ้นสุด 16°03'29.3"N 103°37'36.8"E				420,000	420,000			อบจ.รอ.
							820,000	820,000			
							750,000	750,000			

ยุทธศาสตร์จังหวัดร้อยเอ็ดที่ 2 ยกระดับการท่องเที่ยว การบริการ การค้าและการลงทุน  
ยุทธศาสตร์การพัฒนาขององค์กรปกครองส่วนท้องถิ่นในเขตจังหวัดร้อยเอ็ดที่ 1 พัฒนาโครงสร้างพื้นฐาน

1.ยุทธศาสตร์การพัฒนาด้านโครงสร้างพื้นฐาน

1.1 แผนงานอุตสาหกรรมและการโยธา

แบบ ผ.02/2

ที่	โครงการ	วัตถุประสงค์	เป้าหมาย (ผลผลิตของโครงการ)	งบประมาณ					ตัวชี้วัด (KPI)	ผลที่คาดว่าจะได้รับ	หน่วยงาน รับผิดชอบหลัก
				2561 (บาท)	2562 (บาท)	2563 (บาท)	2564 (บาท)	2565 (บาท)			
215 (ต่อ)	พัฒนาโครงข่ายคมนาคมเพื่อเปิดพื้นที่เศรษฐกิจรองรับการขยายตัวทางเศรษฐกิจภายหลังวิกฤตโควิด-19 จังหวัดร้อยเอ็ด (9 กิจกรรม) (ต่อ)		6. ก่อสร้างระบบระบายน้ำถนนเทศบาล ซอย 2 แยก 1 เชื่อม แยก 3 ตำบลในเมือง อำเภอเมืองร้อยเอ็ด จังหวัดร้อยเอ็ด โดยดำเนินการก่อสร้างรางยู+ฝาวิ คสล. 2 ข้างทาง ความยาว 150 ม. พิกัดที่ตั้ง เริ่มต้น 16°03'31.0"N 103°37'38.2"E สิ้นสุด 16°03'29.2"N 103°37'38.2"E 7. ก่อสร้างระบบระบายน้ำถนนเทศบาล ซอย 10 แยก 1 ตำบลในเมือง อำเภอเมืองร้อยเอ็ด จังหวัดร้อยเอ็ด โดยดำเนินการก่อสร้างรางยู+ฝาวิ คสล. 2 ข้างทาง ความยาว 400 ม. พิกัดที่ตั้ง เริ่มต้น 16°03'06.7"N 103°38'10.9"E สิ้นสุด 16°03'10.1"N 103°38'21.8"E				255,000	255,000		อบจ.รอ.	
							700,000	700,000			

ยุทธศาสตร์จังหวัดร้อยเอ็ดที่ 2 ยกระดับการท่องเที่ยว การบริการ การค้าและการลงทุน  
ยุทธศาสตร์การพัฒนาขององค์กรปกครองส่วนท้องถิ่นในเขตจังหวัดร้อยเอ็ดที่ 1 พัฒนาโครงสร้างพื้นฐาน

1.ยุทธศาสตร์การพัฒนาด้านโครงสร้างพื้นฐาน

1.1 แผนงานอุตสาหกรรมและการโยธา

แบบ ผ.02/2

ที่	โครงการ	วัตถุประสงค์	เป้าหมาย (ผลผลิตของโครงการ)	งบประมาณ					ตัวชี้วัด (KPI)	ผลที่คาดว่าจะได้รับ	หน่วยงาน รับผิดชอบหลัก
				2561 (บาท)	2562 (บาท)	2563 (บาท)	2564 (บาท)	2565 (บาท)			
215 (ต่อ)	พัฒนาโครง ข่ายคมนาคม เพื่อเปิดพื้นที่ เศรษฐกิจ รองรับการ ขยายตัวทาง เศรษฐกิจ ภายหลัง วิกฤตโควิด- 19 จังหวัด ร้อยเอ็ด (9 กิจกรรม) (ต่อ)		8. ก่อสร้างถนน คสล. ถนนเทวภิบาล ซอย 10 แยก 1 ต่อจากเส้นเดิม ตำบลในเมือง อำเภอเมืองร้อยเอ็ด จังหวัดร้อยเอ็ด ขนาดกว้าง 4.00 ม. ยาว 140.00 ม. หนา 0.15 ม. พิกัดที่ตั้ง เริ่มต้น 16°03'06.7"N 103°38'10.9"E สิ้นสุด 16°03'10.1"N 103°38'21.8"E 9. ก่อสร้างระบบระบายน้ำถนนเทวภิบาล ซอย 10 แยก 1 ต่อจากเส้นเดิมตำบลในเมือง อำเภอ เมืองร้อยเอ็ด จังหวัดร้อยเอ็ด โดยดำเนินการ ก่อสร้างรางยู+ฝวี คสล. 2 ข้างทาง ความยาว 280 ม. พิกัดที่ตั้ง เริ่มต้น 16°03'06.7"N 103°38'10.9"E สิ้นสุด 16°03'10.1"N 103°38'21.8"E				350,000	350,000		อบจ.รอ.	
							500,000	500,000			

ยุทธศาสตร์จังหวัดร้อยเอ็ดที่ 2 ยุทธศาสตร์การท่องเที่ยว การบริการ การค้าและการลงทุน  
ยุทธศาสตร์การพัฒนาขององค์กรปกครองส่วนท้องถิ่นในเขตจังหวัดร้อยเอ็ดที่ 1 พัฒนาโครงสร้างพื้นฐาน

1.ยุทธศาสตร์การพัฒนาด้านโครงสร้างพื้นฐาน

1.1 แผนงานอุตสาหกรรมและการโยธา

แบบ ผ.02/2

ที่	โครงการ	วัตถุประสงค์	เป้าหมาย (ผลผลิตของโครงการ)	งบประมาณ					ตัวชี้วัด (KPI)	ผลที่คาดว่าจะได้รับ	หน่วยงาน รับผิดชอบหลัก
				2561 (บาท)	2562 (บาท)	2563 (บาท)	2564 (บาท)	2565 (บาท)			
216	ก่อสร้างถนนลาดยางแอสฟัลต์ติกคอนกรีต	เพื่อก่อสร้างถนนในการสัญจรไป - มาของประชาชนให้เกิดความสะดวกรวดเร็วและปลอดภัย	สายบ้านหนองยาง หมู่ที่ 4 - บ้านหนองสรวง หมู่ที่ 5 ตำบลโพนทราย - เขต อบต.ยางคำ อำเภอโพนทราย จังหวัดร้อยเอ็ด ขนาดผิวจราจร กว้าง 6.00 ม. ยาว 1,950 ม. หนา 0.05 ม. พิกัดที่ตั้ง เริ่มต้น 15°47'75.9"N 104°01'81.8"E สิ้นสุด 15°46'11.91"N 104°00'54.3"E	-	-	-	8,920,000	8,920,000	ระยะทางความยาวของถนนที่ก่อสร้างตามมาตรฐานงานทาง	การสัญจรไป - มาของประชาชนมีความสะดวกรวดเร็วและปลอดภัย	อบจ.รอ.
217	ก่อสร้างถนนดินยกระดับพร้อมลงหินลูกรัง	เพื่อก่อสร้างถนนในการสัญจรไป - มาของประชาชนให้เกิดความสะดวกรวดเร็วและปลอดภัย	สายบ้านหนองทุ่ม หมู่ที่ 2 ตำบลสามขา - บ้านยางคำ หมู่ที่ 1 ตำบลยางคำ อำเภอโพนทราย จังหวัดร้อยเอ็ด ถนนดิน กว้าง 6.00 ม. ยาว 6,780 ม. สูง 1.00 ม. พร้อมลงลูกรังผิวจราจร พิกัดที่ตั้ง เริ่มต้น 17°08'95.74"N 103°86'62.81"E สิ้นสุด 17°08'40.13"N 103°89'02.93"E	-	-	-	3,931,000	3,931,000	ระยะทางความยาวของถนนที่ก่อสร้างตามมาตรฐานงานทาง	การสัญจรไป - มาของประชาชนมีความสะดวกรวดเร็วและปลอดภัย	อบจ.รอ.

ยุทธศาสตร์จังหวัดร้อยเอ็ดที่ 2 ยุทธศาสตร์การท่องเที่ยว การบริการ การค้าและการลงทุน  
ยุทธศาสตร์การพัฒนาขององค์กรปกครองส่วนท้องถิ่นในเขตจังหวัดร้อยเอ็ดที่ 1 พัฒนาโครงสร้างพื้นฐาน

1.ยุทธศาสตร์การพัฒนาด้านโครงสร้างพื้นฐาน

1.1 แผนงานอุตสาหกรรมและการโยธา

แบบ ผ.02/2

ที่	โครงการ	วัตถุประสงค์	เป้าหมาย (ผลผลิตของโครงการ)	งบประมาณ					ตัวชี้วัด (KPI)	ผลที่คาดว่าจะได้รับ	หน่วยงาน รับผิดชอบหลัก
				2561 (บาท)	2562 (บาท)	2563 (บาท)	2564 (บาท)	2565 (บาท)			
218	ก่อสร้างถนนดินยกระดับพร้อมลงหินลูกรัง	เพื่อก่อสร้างถนนในการสัญจรไป - มาของประชาชนให้เกิดความสะดวกรวดเร็วและปลอดภัย	สายบ้านยางคำ หมู่ที่ 1 ตำบลยางคำ - บ้านหนองทุ่ม หมู่ที่ 2 ตำบลสามขา อำเภอโพธิ์ทราย จังหวัดร้อยเอ็ด ถนนดิน กว้าง 6.00 ม. ยาว 6,780 ม. สูง 1.00 ม. พร้อมลงลูกรังผิวจราจร พิกัดที่ตั้ง เริ่มต้น 17°08'40.13"N 103°89'02.93"E สิ้นสุด 17°08'95.74"N 103°86'62.81"E	-	-	-	3,931,000	3,931,000	ระยะทางความยาวของถนนที่ก่อสร้างตามมาตรฐานงานทาง	การสัญจรไป - มาของประชาชนมีความสะดวกรวดเร็วและปลอดภัย	อบจ.รอ.
219	ก่อสร้างถนนดินยกระดับพร้อมลูกรังพร้อมบดอัด	เพื่อก่อสร้างถนนในการสัญจรไป - มาของประชาชนให้เกิดความสะดวกรวดเร็วและปลอดภัย	สายบ้านศรีสว่าง หมู่ที่ 10 ตำบลศรีสว่าง - บ้านปลาคุณ หมู่ที่ 1 ตำบลท่าหาดยาว อำเภอโพธิ์ทราย จังหวัดร้อยเอ็ด ถนนดิน กว้าง 6.00 ม. ยาว 3,500 ม. สูง 1.00 ม. ลงลูกรัง กว้าง 5.00 ม. ยาว 3,500 ม. หนา 0.20 ม. พิกัดที่ตั้ง เริ่มต้น 15°53'03"N 103°91'49.2"E สิ้นสุด 15°50'59.7"N 103°89'90.6"E	-	-	-	4,639,000	4,639,000	ระยะทางความยาวของถนนที่ก่อสร้างตามมาตรฐานงานทาง	การสัญจรไป - มาของประชาชนมีความสะดวกรวดเร็วและปลอดภัย	อบจ.รอ.

ยุทธศาสตร์จังหวัดร้อยเอ็ดที่ 2 ยุทธศาสตร์การท่องเที่ยว การบริการ การค้าและการลงทุน  
ยุทธศาสตร์การพัฒนาขององค์กรปกครองส่วนท้องถิ่นในเขตจังหวัดร้อยเอ็ดที่ 1 พัฒนาโครงสร้างพื้นฐาน

1.ยุทธศาสตร์การพัฒนาด้านโครงสร้างพื้นฐาน

แบบ ผ.02/2

1.1 แผนงานอุตสาหกรรมและการโยธา

ที่	โครงการ	วัตถุประสงค์	เป้าหมาย (ผลผลิตของโครงการ)	งบประมาณ					ตัวชี้วัด (KPI)	ผลที่คาดว่าจะได้รับ	หน่วยงาน รับผิดชอบหลัก
				2561 (บาท)	2562 (บาท)	2563 (บาท)	2564 (บาท)	2565 (บาท)			
220	ก่อสร้างถนนคอนกรีตเสริมเหล็ก	เพื่อก่อสร้างถนนในการสัญจรไป - มาของประชาชนให้เกิดความสะดวกรวดเร็วและปลอดภัย	สายจากทางหลวงแผ่นดิน 2086 บ้านหนองบัวดอนต้อน หมู่ที่ 8 ตำบลโพนทราย - บ้านชีเหล็ก หมู่ที่ 2 ตำบลยางคำ อำเภอโพนทราย จังหวัดร้อยเอ็ด ขนาดผิวจราจร กว้าง 5.00 ม. ยาว 170 ม. หนา 0.15 ม. พิกัดที่ตั้ง เริ่มต้น 15°49'06.9"N 103°97'74.9"E สิ้นสุด 15°49'04.8"N 103°97'59.2"E	-	-	-	498,000	498,000	ระยะทางความยาวของถนนที่ก่อสร้างตามมาตรฐานงานทาง	การสัญจรไป - มาของประชาชนมีความสะดวกรวดเร็วและปลอดภัย	อบจ.รอ.
221	ก่อสร้างถนนคอนกรีตเสริมเหล็ก	เพื่อก่อสร้างถนนในการสัญจรไป - มาของประชาชนให้เกิดความสะดวกรวดเร็วและปลอดภัย	สายบ้านโนนเจริญ หมู่ที่ 7 ตำบลศรีสว่าง อำเภอโพนทราย - บ้านดงใหม่ ตำบลทุ่งศรีเมือง อำเภอสุวรรณภูมิ จังหวัดร้อยเอ็ด ขนาดผิวจราจร กว้าง 5.00 ม. ยาว 2,050 ม. หนา 0.15 ม. พิกัดที่ตั้ง เริ่มต้น 15°53'15.80"N 103°84'55.62"E สิ้นสุด 15°55'67.1"N 103°84'25.0"E	-	-	-	5,616,000	5,616,000	ระยะทางความยาวของถนนที่ก่อสร้างตามมาตรฐานงานทาง	การสัญจรไป - มาของประชาชนมีความสะดวกรวดเร็วและปลอดภัย	อบจ.รอ.

ยุทธศาสตร์จังหวัดร้อยเอ็ดที่ 2 ยุทธศาสตร์การท่องเที่ยว การบริการ การค้าและการลงทุน  
ยุทธศาสตร์การพัฒนาขององค์กรปกครองส่วนท้องถิ่นในเขตจังหวัดร้อยเอ็ดที่ 1 พัฒนาโครงสร้างพื้นฐาน

1.ยุทธศาสตร์การพัฒนาด้านโครงสร้างพื้นฐาน

1.1 แผนงานอุตสาหกรรมและการโยธา

แบบ ผ.02/2

ที่	โครงการ	วัตถุประสงค์	เป้าหมาย (ผลผลิตของโครงการ)	งบประมาณ					ตัวชี้วัด (KPI)	ผลที่คาดว่าจะ ได้รับ	หน่วยงาน รับผิดชอบหลัก
				2561 (บาท)	2562 (บาท)	2563 (บาท)	2564 (บาท)	2565 (บาท)			
222	ซ่อมแซมผิว ทางแอส ฟัลท์ คอนกรีต ปรับปรุง คุณภาพด้วย ยางธรรมชาติ (NATURAL RUBBERETE)	เพื่อซ่อมแซม ถนนในการ สัญจรไป - มา ของประชาชน ให้เกิดความ สะดวกรวดเร็ว และปลอดภัย	สายทางแยกทางหลวง 2044 ตำบลเกาะแก้ว - บ้านท่าม่วง หมู่ที่ 2 ตำบลท่าม่วง อำเภอสหัสขันธ์ จังหวัดร้อยเอ็ด ขนาดผิวจราจร กว้าง 6.00 ม. ยาว 960 ม. หนา 0.04 ม. พิกัดที่ตั้ง เริ่มต้น 16°11'74.54"N 103°84'65.13"E สิ้นสุด 16°11'76.36"N 103°85'53.38"E	-	-	-	3,640,000	3,640,000	ระยะทาง ความยาว ของถนนที่ ซ่อมแซม ตาม มาตรฐาน งานทาง	การสัญจร ไป - มาของ ประชาชนมี ความสะดวก รวดเร็วและ ปลอดภัย	อบจ.รอ.
223	ก่อสร้าง ถนนแอส ฟัลท์ คอนกรีต (ASPHALT CONCRETE)	เพื่อก่อสร้าง ถนนในการ สัญจรไป - มา ของประชาชน ให้เกิดความ สะดวกรวดเร็ว และปลอดภัย	สายบ้านท่าม่วง หมู่ที่ 4 ตำบลท่าม่วง - บ้านโคกกุง ตำบลเกาะแก้ว - ถนนทางหลวง 2044 (สายร้อยเอ็ด-โพนทอง) อำเภอสหัสขันธ์ จังหวัดร้อยเอ็ด ขนาดผิวจราจร กว้าง 6.00 ม. ยาว 1,100 ม. หนา 0.04 ม. พิกัดที่ตั้ง เริ่มต้น 16°12'72.34"N 103°86'08.12"E สิ้นสุด 16°13'33.76"N 103°85'25.64"E	-	-	-	5,000,000	5,000,000	ระยะทาง ความยาว ของถนนที่ ก่อสร้างตาม มาตรฐาน งานทาง	การสัญจร ไป - มาของ ประชาชนมี ความสะดวก รวดเร็วและ ปลอดภัย	อบจ.รอ.

ยุทธศาสตร์จังหวัดร้อยเอ็ดที่ 2 ยุทธศาสตร์การท่องเที่ยว การบริการ การค้าและการลงทุน  
ยุทธศาสตร์การพัฒนาขององค์กรปกครองส่วนท้องถิ่นในเขตจังหวัดร้อยเอ็ดที่ 1 พัฒนาโครงสร้างพื้นฐาน

1.ยุทธศาสตร์การพัฒนาด้านโครงสร้างพื้นฐาน

1.1 แผนงานอุตสาหกรรมและการโยธา

แบบ ผ.02/2

ที่	โครงการ	วัตถุประสงค์	เป้าหมาย (ผลผลิตของโครงการ)	งบประมาณ					ตัวชี้วัด (KPI)	ผลที่คาดว่าจะได้รับ	หน่วยงาน รับผิดชอบหลัก
				2561 (บาท)	2562 (บาท)	2563 (บาท)	2564 (บาท)	2565 (บาท)			
224	ก่อสร้างถนนคอนกรีตเสริมเหล็ก	เพื่อก่อสร้างถนนในการสัญจรไป - มาของประชาชนให้เกิดความสะดวกรวดเร็วและปลอดภัย	สายบ้านนาเจริญ หมู่ที่ 6 ตำบลภูเงิน - บ้านหนองไผ่ ตำบลศรีวิสัย อำเภอเสลภูมิ จังหวัดร้อยเอ็ด ขนาดผิวจราจร กว้าง 5.00 ม. ยาว 2,330 ม. หนา 0.15 ม. พิกัดที่ตั้ง เริ่มต้น 16°10'02.1"N 104°09'07.8"E สิ้นสุด 16°11'65.4"N 104°08'01.3"E	-	-	-	6,488,200	6,488,200	ระยะทางความยาวของถนนที่ก่อสร้างตามมาตรฐานงานทาง	การสัญจรไป - มาของประชาชนมีความสะดวกรวดเร็วและปลอดภัย	อบจ.รอ.
225	ก่อสร้างถนนคอนกรีตเสริมเหล็ก	เพื่อก่อสร้างถนนในการสัญจรไป - มาของประชาชนให้เกิดความสะดวกรวดเร็วและปลอดภัย	สายบ้านหวาย หมู่ที่ 1 ตำบลภูเงิน - บ้านโนนสว่าง ตำบลบึงเกลือ อำเภอเสลภูมิ จังหวัดร้อยเอ็ด ขนาดผิวจราจร กว้าง 5.00 ม. ยาว 4,000 ม. หนา 0.15 ม. พิกัดที่ตั้ง เริ่มต้น 17°29'46.4"N 104°01'30.78"E สิ้นสุด 17°29'85.5"N 104°01'60.6"E	-	-	-	11,352,000	11,352,000	ระยะทางความยาวของถนนที่ก่อสร้างตามมาตรฐานงานทาง	การสัญจรไป - มาของประชาชนมีความสะดวกรวดเร็วและปลอดภัย	อบจ.รอ.



ยุทธศาสตร์จังหวัดร้อยเอ็ดที่ 2 ยุทธศาสตร์การท่องเที่ยว การบริการ การค้าและการลงทุน  
ยุทธศาสตร์การพัฒนาขององค์กรปกครองส่วนท้องถิ่นในเขตจังหวัดร้อยเอ็ดที่ 1 พัฒนาโครงสร้างพื้นฐาน

1.ยุทธศาสตร์การพัฒนาด้านโครงสร้างพื้นฐาน

1.1 แผนงานอุตสาหกรรมและการโยธา

แบบ ผ.02/2

ที่	โครงการ	วัตถุประสงค์	เป้าหมาย (ผลผลิตของโครงการ)	งบประมาณ					ตัวชี้วัด (KPI)	ผลที่คาดว่าจะได้รับ	หน่วยงาน รับผิดชอบหลัก
				2561 (บาท)	2562 (บาท)	2563 (บาท)	2564 (บาท)	2565 (บาท)			
226	ก่อสร้างถนนคอนกรีตเสริมเหล็ก	เพื่อก่อสร้างถนนในการสัญจรไป - มาของประชาชนให้เกิดความสะดวกรวดเร็วและปลอดภัย	สายบ้านหนองแห้ว หมู่ 3 ตำบลวังหลวง - โนนแฝด ตำบลนาแซง อำเภอเสลภูมิ จังหวัดร้อยเอ็ด ขนาดผิวจราจร กว้าง 5.00 ม. ยาว 1,439 ม. หนา 0.15 ม. พิกัดที่ตั้ง เริ่มต้น 17°62'23.7"N 103°90'76.0"E สิ้นสุด 17°83'29.4"N 103°90'34.6"E	-	-	-	4,471,000	4,471,000	ระยะเวลาของความยาวของถนนที่ก่อสร้างตามมาตรฐานงานทาง	การสัญจรไป - มาของประชาชนมีความสะดวกรวดเร็วและปลอดภัย	อบจ.รอ.
227	ก่อสร้างถนนคอนกรีตเสริมเหล็ก	เพื่อก่อสร้างถนนในการสัญจรไป - มาของประชาชนให้เกิดความสะดวกรวดเร็วและปลอดภัย	สายบ้านบาก หมู่ที่ 14 ตำบลวังหลวง - บ้านป่าซิว ตำบลนาเมือง อำเภอเสลภูมิ จังหวัดร้อยเอ็ด ขนาดผิวจราจร กว้าง 5.00 ม. ยาว 1,125 ม. หนา 0.15 ม. พิกัดที่ตั้ง เริ่มต้น 17°76'04.9"N 103°92'99.0"E สิ้นสุด 17°75'76.6"N 103°91'92.9"E	-	-	-	3,340,000	3,340,000	ระยะเวลาของความยาวของถนนที่ก่อสร้างตามมาตรฐานงานทาง	การสัญจรไป - มาของประชาชนมีความสะดวกรวดเร็วและปลอดภัย	อบจ.รอ.

ยุทธศาสตร์จังหวัดร้อยเอ็ดที่ 2 ยุทธศาสตร์การท่องเที่ยว การบริการ การค้าและการลงทุน  
ยุทธศาสตร์การพัฒนาขององค์กรปกครองส่วนท้องถิ่นในเขตจังหวัดร้อยเอ็ดที่ 1 พัฒนาโครงสร้างพื้นฐาน

1.ยุทธศาสตร์การพัฒนาด้านโครงสร้างพื้นฐาน

แบบ ผ.02/2

1.1 แผนงานอุตสาหกรรมและการโยธา

ที่	โครงการ	วัตถุประสงค์	เป้าหมาย (ผลผลิตของโครงการ)	งบประมาณ					ตัวชี้วัด (KPI)	ผลที่คาดว่าจะได้รับ	หน่วยงาน รับผิดชอบหลัก
				2561 (บาท)	2562 (บาท)	2563 (บาท)	2564 (บาท)	2565 (บาท)			
228	ปรับปรุงผิวทางแอสฟัลท์ติกคอนกรีต	เพื่อปรับปรุงถนนในการสัญจรไป - มาของประชาชนให้เกิดความสะดวกรวดเร็วและปลอดภัย	สายบ้านนาแซง - โนนผัด หมู่ 1 ตำบลนาแซง - เขตตำบลวังหลวง อำเภอเสลภูมิ จังหวัดร้อยเอ็ด ขนาดผิวจราจร กว้าง 5.00 ม. ยาว 3,000 ม. หน้า 0.04 ม. พิกัดที่ตั้ง เริ่มต้น 17°83'68.54"N 103°89'02.35"E สิ้นสุด 17°83'62.67"N 103°91'62.66"E	-	-	-	4,848,000	4,848,000	ระยะทางความยาวของถนนที่ปรับปรุงตามมาตรฐานงานทาง	การสัญจรไป - มาของประชาชนมีความสะดวกรวดเร็วและปลอดภัย	อบจ.รอ.
229	ซ่อมแซมผิวทางแอสฟัลท์ติกคอนกรีต	เพื่อซ่อมแซมถนนในการสัญจรไป - มาของประชาชนให้เกิดความสะดวกรวดเร็วและปลอดภัย	สายบ้านไค่นุ่น หมู่ที่ 5 ตำบลนาแซง - บ้านดอนหวาย ตำบลท่าม่วง อำเภอเสลภูมิ จังหวัดร้อยเอ็ด ขนาดผิวจราจร กว้าง 6.00 ม. ยาว 780 ม. หน้า 0.04 ม. พิกัดที่ตั้ง เริ่มต้น 17°88'10.75"N 103°90'04.44"E สิ้นสุด 17°88'43.93"N 103°90'09.32"E	-	-	-	3,983,000	3,983,000	ระยะทางความยาวของถนนที่ซ่อมแซมตามมาตรฐานงานทาง	การสัญจรไป - มาของประชาชนมีความสะดวกรวดเร็วและปลอดภัย	อบจ.รอ.

ยุทธศาสตร์จังหวัดร้อยเอ็ดที่ 2 ยุทธศาสตร์การท่องเที่ยว การบริการ การค้าและการลงทุน  
ยุทธศาสตร์การพัฒนาขององค์กรปกครองส่วนท้องถิ่นในเขตจังหวัดร้อยเอ็ดที่ 1 พัฒนาโครงสร้างพื้นฐาน

1.ยุทธศาสตร์การพัฒนาด้านโครงสร้างพื้นฐาน

1.1 แผนงานอุตสาหกรรมและการโยธา

แบบ ผ.02/2

ที่	โครงการ	วัตถุประสงค์	เป้าหมาย (ผลผลิตของโครงการ)	งบประมาณ					ตัวชี้วัด (KPI)	ผลที่คาดว่าจะได้รับ	หน่วยงาน รับผิดชอบหลัก
				2561 (บาท)	2562 (บาท)	2563 (บาท)	2564 (บาท)	2565 (บาท)			
230	ก่อสร้างถนนคอนกรีตเสริมเหล็ก	เพื่อก่อสร้างถนนในการสัญจรไป - มาของประชาชนให้เกิดความสะดวกรวดเร็วและปลอดภัย	สายบ้านโนนสวรรค์ หมู่ที่ 3 ตำบลบึงเกลือ - บ้านนาทม ตำบลภูเงิน อำเภอเสลภูมิ จังหวัดร้อยเอ็ด ขนาดผิวจราจร กว้าง 5.00 ม. ยาว 321 ม. หน้า 0.15 ม. พิกัดที่ตั้ง เริ่มต้น 16°02'90.54"N 104°03'34.92"E สิ้นสุด 16°03'22.79"N 104°03'28.76"E	-	-	-	886,000	886,000	ระยะเวลาความยาวของถนนที่ก่อสร้างตามมาตรฐานงานทาง	การสัญจรไป - มาของประชาชนมีความสะดวกรวดเร็วและปลอดภัย	อบจ.รอ.
231	ปรับปรุงถนนผิวจราจรลูกรัง	เพื่อปรับปรุงถนนในการสัญจรไป - มาของประชาชนให้เกิดความสะดวกรวดเร็วและปลอดภัย	สายบ้านบ่อแก หมู่ที่ 7 ตำบลบึงเกลือ - บ้านนางแหล่ง ตำบลเมืองไพร อำเภอเสลภูมิ จังหวัดร้อยเอ็ด ขนาดผิวจราจร กว้าง 4 - 6 ม. ยาว 1,500 ม. หน้า 0.15 ม. พิกัดที่ตั้ง เริ่มต้น 16°04'12.49"N 104°00'51.67"E สิ้นสุด 16°03'25.66"N 103°99'50.58"E	-	-	-	499,000	499,000	ระยะเวลาความยาวของถนนที่ปรับปรุงตามมาตรฐานงานทาง	การสัญจรไป - มาของประชาชนมีความสะดวกรวดเร็วและปลอดภัย	อบจ.รอ.

ยุทธศาสตร์จังหวัดร้อยเอ็ดที่ 2 ยุทธศาสตร์การท่องเที่ยว การบริการ การค้าและการลงทุน  
ยุทธศาสตร์การพัฒนาขององค์กรปกครองส่วนท้องถิ่นในเขตจังหวัดร้อยเอ็ดที่ 1 พัฒนาโครงสร้างพื้นฐาน

1.ยุทธศาสตร์การพัฒนาด้านโครงสร้างพื้นฐาน

แบบ ผ.02/2

1.1 แผนงานอุตสาหกรรมและการโยธา

ที่	โครงการ	วัตถุประสงค์	เป้าหมาย (ผลผลิตของโครงการ)	งบประมาณ					ตัวชี้วัด (KPI)	ผลที่คาดว่าจะได้รับ	หน่วยงาน รับผิดชอบหลัก
				2561 (บาท)	2562 (บาท)	2563 (บาท)	2564 (บาท)	2565 (บาท)			
232	ปรับปรุงผิวทางแอสฟัลท์ติกคอนกรีตปรับปรุงคุณภาพด้วยยางธรรมชาติ	เพื่อปรับปรุงถนนในการสัญจรไป - มาของประชาชนให้เกิดความสะดวกรวดเร็วและปลอดภัย	สายบ้านทรายมูล หมู่ที่ 4 ตำบลขวาว - บ้านโพธิ์ชั้น ตำบลนางาม อำเภอเสลภูมิ จังหวัดร้อยเอ็ด ขนาดผิวจราจร กว้าง 5.00 ม. ยาว 2,300 ม. หนา 0.04 ม. พิกัดที่ตั้ง เริ่มต้น 15°55'13.85"N 104°04'47.6"E สิ้นสุด 15°54'14.11"N 104°04'69.6"E	-	-	-	4,960,000	4,960,000	ระยะทางความยาวของถนนที่ปรับปรุงตามมาตรฐานงานทาง	การสัญจรไป - มาของประชาชนมีความสะดวกรวดเร็วและปลอดภัย	อบจ.รอ.
233	ก่อสร้างถนนคอนกรีตเสริมเหล็ก	เพื่อก่อสร้างถนนในการสัญจรไป - มาของประชาชนให้เกิดความสะดวกรวดเร็วและปลอดภัย	สายบ้านสีเสียด หมู่ที่ 1 ตำบลศรีวิสัย อำเภอเสลภูมิ - บ้านหนองผือ หมู่ที่ 5 ตำบลพรมสวรรค์ อำเภอโพนทอง จังหวัดร้อยเอ็ด ขนาดผิวจราจร กว้าง 6.00 ม. ยาว 330 ม. หนา 0.15 ม. พิกัดที่ตั้ง เริ่มต้น 16°14'98.61"N 104°07'16.81"E สิ้นสุด 16°15'21.74"N 104°07'22.70"E	-	-	-	1,089,000	1,089,000	ระยะทางความยาวของถนนที่ก่อสร้างตามมาตรฐานงานทาง	การสัญจรไป - มาของประชาชนมีความสะดวกรวดเร็วและปลอดภัย	ก่อสร้างถนนคอนกรีตเสริมเหล็ก

ยุทธศาสตร์จังหวัดร้อยเอ็ดที่ 2 ยุทธศาสตร์การท่องเที่ยว การบริการ การค้าและการลงทุน  
 ยุทธศาสตร์การพัฒนาขององค์กรปกครองส่วนท้องถิ่นในเขตจังหวัดร้อยเอ็ดที่ 1 พัฒนาโครงสร้างพื้นฐาน

1.ยุทธศาสตร์การพัฒนาด้านโครงสร้างพื้นฐาน

1.1 แผนงานอุตสาหกรรมและการโยธา

แบบ ผ.02/2

ที่	โครงการ	วัตถุประสงค์	เป้าหมาย (ผลผลิตของโครงการ)	งบประมาณ					ตัวชี้วัด (KPI)	ผลที่คาดว่าจะได้รับ	หน่วยงาน รับผิดชอบหลัก
				2561 (บาท)	2562 (บาท)	2563 (บาท)	2564 (บาท)	2565 (บาท)			
234	ก่อสร้างถนนคอนกรีตเสริมเหล็ก	เพื่อก่อสร้างถนนในการสัญจรไป - มาของประชาชนให้เกิดความสะดวกรวดเร็วและปลอดภัย	สายสาย รอ.ถ159-02 บ้านศรีวิสัย หมู่ที่ 6 ตำบลศรีวิสัย อำเภอเสลภูมิ -บ้านโนนชัยศรี หมู่ที่1 ตำบลโคกกกม่วง อำเภอโพนทอง จังหวัดร้อยเอ็ด ขนาดผิวจราจร กว้าง 6.00 ม. ยาว 570 ม. หนา 0.15 ม. พิกัดที่ตั้ง เริ่มต้น 16°15'21.04"N 104°04'37.52"E สิ้นสุด 16°15'63.40"N 104°04'15.62"E	-	-	-	1,862,000	1,862,000	ระยะทางความยาวของถนนที่ก่อสร้างตามมาตรฐานงานทาง	การสัญจรไป - มาของประชาชนมีความสะดวกรวดเร็วและปลอดภัย	อบจ.รอ.
235	ก่อสร้างถนนลาดยาง Asphalt Concrete	เพื่อก่อสร้างถนนในการสัญจรไป - มาของประชาชนให้เกิดความสะดวกรวดเร็วและปลอดภัย	สายบ้านดอนสีสุก หมู่ 3 ตำบลหนองหลวง - บ้านดอนหาด หมู่ 6 ตำบลท่าม่วง อำเภอเสลภูมิ จังหวัดร้อยเอ็ด ขนาดผิวจราจร กว้าง 5.00 ม. ยาว 1,000 ม. หนา 0.04 ม. พิกัดที่ตั้ง เริ่มต้น 16°11'59.09"N 103°93'44.95"E สิ้นสุด 16°15'52.09"N 103°92'95.03"E	-	-	-	3,500,000	3,500,000	ระยะทางความยาวของถนนที่ก่อสร้างตามมาตรฐานงานทาง	การสัญจรไป - มาของประชาชนมีความสะดวกรวดเร็วและปลอดภัย	อบจ.รอ.

ยุทธศาสตร์จังหวัดร้อยเอ็ดที่ 2 ยุทธศาสตร์การท่องเที่ยว การบริการ การค้าและการลงทุน  
ยุทธศาสตร์การพัฒนาขององค์กรปกครองส่วนท้องถิ่นในเขตจังหวัดร้อยเอ็ดที่ 1 พัฒนาโครงสร้างพื้นฐาน

1.ยุทธศาสตร์การพัฒนาด้านโครงสร้างพื้นฐาน

1.1 แผนงานอุตสาหกรรมและการโยธา

แบบ ผ.02/2

ที่	โครงการ	วัตถุประสงค์	เป้าหมาย (ผลผลิตของโครงการ)	งบประมาณ					ตัวชี้วัด (KPI)	ผลที่คาดว่าจะได้รับ	หน่วยงาน รับผิดชอบหลัก
				2561 (บาท)	2562 (บาท)	2563 (บาท)	2564 (บาท)	2565 (บาท)			
236	ก่อสร้าง ถนน ลาดยาง Asphalt Concrete	เพื่อก่อสร้าง ถนนในการ สัญจรไป - มา ของประชาชน ให้เกิดความ สะดวกรวดเร็ว และปลอดภัย	สายบ้านหนองสำราญ หมู่ที่ 4 ตำบลหนองหลวง - บ้านลาด ตำบลนาเมือง อำเภอเสลภูมิ จังหวัดร้อยเอ็ด ขนาดผิวจราจร กว้าง 6.00 ม. ยาว 3,800 ม. หนา 0.04 ม. พิกัดที่ตั้ง เริ่มต้น 16°12'81.60"N 103°92'19.33"E สิ้นสุด 16°15'52.09"N 103°92'95.03"E	-	-	-	15,160,000	15,160,000	ระยะทาง ความยาว ของถนนที่ ก่อสร้างตาม มาตรฐาน งานทาง	การสัญจร ไป - มาของ ประชาชนมี ความสะดวก รวดเร็วและ ปลอดภัย	อบจ.รอ.
237	ก่อสร้าง ถนน คอนกรีต เสริมเหล็ก	เพื่อก่อสร้าง ถนนในการ สัญจรไป - มา ของประชาชน ให้เกิดความ สะดวกรวดเร็ว และปลอดภัย	สายบ้านหนองจอก หมู่ที่ 5 ตำบลเหล่าน้อย - บ้านหนองหว้า ตำบลศรีวิสัย อำเภอเสลภูมิ จังหวัดร้อยเอ็ด ขนาดผิวจราจร กว้าง 5.00 ม. ยาว 1,000 ม. หนา 0.15 ม. พิกัดที่ตั้ง เริ่มต้น 16°09'29.51"N 104°03'35.88"E สิ้นสุด 16°09'88.42"N 104°03'99.59"E	-	-	-	2,961,000	2,961,000	ระยะทาง ความยาว ของถนนที่ ก่อสร้างตาม มาตรฐาน งานทาง	การสัญจร ไป - มาของ ประชาชนมี ความสะดวก รวดเร็วและ ปลอดภัย	อบจ.รอ.

ยุทธศาสตร์จังหวัดร้อยเอ็ดที่ 2 ยุทธศาสตร์การท่องเที่ยว การบริการ การค้าและการลงทุน  
ยุทธศาสตร์การพัฒนาขององค์กรปกครองส่วนท้องถิ่นในเขตจังหวัดร้อยเอ็ดที่ 1 พัฒนาโครงสร้างพื้นฐาน

1.ยุทธศาสตร์การพัฒนาด้านโครงสร้างพื้นฐาน

1.1 แผนงานอุตสาหกรรมและการโยธา

แบบ ผ.02/2

ที่	โครงการ	วัตถุประสงค์	เป้าหมาย (ผลผลิตของโครงการ)	งบประมาณ					ตัวชี้วัด (KPI)	ผลที่คาดว่าจะได้รับ	หน่วยงาน รับผิดชอบหลัก
				2561 (บาท)	2562 (บาท)	2563 (บาท)	2564 (บาท)	2565 (บาท)			
238	ก่อสร้างถนนคอนกรีตเสริมเหล็ก	เพื่อก่อสร้างถนนในการสัญจรไป - มาของประชาชนให้เกิดความสะดวกรวดเร็วและปลอดภัย	สายบ้านวังเข หมู่ที่ 4 ตำบลเหล่าน้อย - บ้านบาโค ตำบลภูเงิน อำเภอเสลภูมิ จังหวัดร้อยเอ็ด ขนาดผิวจราจร กว้าง 5.00 ม. ยาว 1,000 ม. หน้า 0.15 ม. พิกัดที่ตั้ง เริ่มต้น 16°06'21.16"N 104°03'64.40"E สิ้นสุด 16°09'05.71"N 104°04'43.43"E	-	-	-	2,961,000	2,961,000	ระยะทางความยาวของถนนที่ก่อสร้างตามมาตรฐานงานทาง	การสัญจรไป - มาของประชาชนมีความสะดวกรวดเร็วและปลอดภัย	อบจ.รอ.
239	ก่อสร้างถนนลาดยาง Asphalt Concrete	เพื่อก่อสร้างถนนในการสัญจรไป - มาของประชาชนให้เกิดความสะดวกรวดเร็วและปลอดภัย	สายบ้านท่าสี หมู่ที่ 3 ตำบลเกาะแก้ว อำเภอเสลภูมิ - บ้านหนองตอ ตำบลโคกสูง อำเภอโพนทอง จังหวัดร้อยเอ็ด ขนาดผิวจราจร กว้าง 6.00 ม. ยาว 2,900 ม. หน้า 0.05 ม. พิกัดที่ตั้ง เริ่มต้น 16°18'66.76"N 103°84'75.47"E สิ้นสุด 16°20'37.33"N 103°86'59.00"E	-	-	-	16,180,000	16,180,000	ระยะทางความยาวของถนนที่ก่อสร้างตามมาตรฐานงานทาง	การสัญจรไป - มาของประชาชนมีความสะดวกรวดเร็วและปลอดภัย	อบจ.รอ.

ยุทธศาสตร์จังหวัดร้อยเอ็ดที่ 2 ยุทธศาสตร์การท่องเที่ยว การบริการ การค้าและการลงทุน  
ยุทธศาสตร์การพัฒนาขององค์กรปกครองส่วนท้องถิ่นในเขตจังหวัดร้อยเอ็ดที่ 1 พัฒนาโครงสร้างพื้นฐาน

1.ยุทธศาสตร์การพัฒนาด้านโครงสร้างพื้นฐาน

1.1 แผนงานอุตสาหกรรมและการโยธา

แบบ ผ.02/2

ที่	โครงการ	วัตถุประสงค์	เป้าหมาย (ผลผลิตของโครงการ)	งบประมาณ					ตัวชี้วัด (KPI)	ผลที่คาดว่าจะได้รับ	หน่วยงาน รับผิดชอบหลัก
				2561 (บาท)	2562 (บาท)	2563 (บาท)	2564 (บาท)	2565 (บาท)			
240	ก่อสร้าง ถนน ลาดยาง Asphalt Concrete	เพื่อก่อสร้าง ถนนในการ สัญจรไป – มา ของประชาชน ให้เกิดความ สะดวกรวดเร็ว และปลอดภัย	สายถนนท่าสี ซอย 4 ตำบลเกาะแก้ว อำเภอเสลภูมิ - บ้านเชียงใหม่ ตำบลเชียงใหม่ อำเภอโพธิ์ชัย จังหวัดร้อยเอ็ด ขนาดผิวจราจร กว้าง 6.00 ม. ยาว 2,327 ม. หนา 0.05 ม. พิกัดที่ตั้ง เริ่มต้น 16°18'70.82"N 103°84'52.67"E สิ้นสุด 16°20'74.77"N 103°84'02.61"E	-	-	-	13,550,000	13,550,000	ระยะทาง ความยาว ของถนนที่ ก่อสร้างตาม มาตรฐาน งานทาง	การสัญจร ไป – มาของ ประชาชนมี ความสะดวก รวดเร็วและ ปลอดภัย	อบจ.รอ.
241	ก่อสร้าง ถนน ลาดยางผิว แอสฟัลต์ติก คอนกรีต	เพื่อก่อสร้าง ถนนในการ สัญจรไป – มา ของประชาชน ให้เกิดความ สะดวกรวดเร็ว และปลอดภัย	สายบ้านท่าแห่ หมู่ที่ ๑๒ ตำบลเมืองไพร – ถนนแจ้งสนิท ทางหลวงหมายเลข ๒๓ อำเภอเสลภูมิ จังหวัดร้อยเอ็ด ขนาดผิวจราจร กว้าง 6.00 ม. ยาว 2,328 ม. หนา 0.04 ม. พิกัดที่ตั้ง เริ่มต้น 15°59'15.11"N 103°59'57.14"E สิ้นสุด 15°58'5.17"N 103°59'49.87"E	-	-	-	13,100,000	13,100,000	ระยะทาง ความยาว ของถนนที่ ก่อสร้างตาม มาตรฐาน งานทาง	การสัญจร ไป – มาของ ประชาชนมี ความสะดวก รวดเร็วและ ปลอดภัย	อบจ.รอ.



ยุทธศาสตร์จังหวัดร้อยเอ็ดที่ 2 ยุทธศาสตร์การท่องเที่ยว การบริการ การค้าและการลงทุน  
ยุทธศาสตร์การพัฒนาขององค์กรปกครองส่วนท้องถิ่นในเขตจังหวัดร้อยเอ็ดที่ 1 พัฒนาโครงสร้างพื้นฐาน

1.ยุทธศาสตร์การพัฒนาด้านโครงสร้างพื้นฐาน

1.1 แผนงานอุตสาหกรรมและการโยธา

แบบ ผ.02/2

ที่	โครงการ	วัตถุประสงค์	เป้าหมาย (ผลผลิตของโครงการ)	งบประมาณ					ตัวชี้วัด (KPI)	ผลที่คาดว่าจะ ได้รับ	หน่วยงาน รับผิดชอบหลัก
				2561 (บาท)	2562 (บาท)	2563 (บาท)	2564 (บาท)	2565 (บาท)			
242	ซ่อมแซมผิว ลูกรังถนน ผิวจราจร ลูกรัง	เพื่อซ่อมแซม ถนนในการ สัญจรไป - มา ของประชาชน ให้เกิดความ สะดวกรวดเร็ว และปลอดภัย	สายบ้านโนนคำ หมู่ที่ 6,14 ตำบลเมืองไพร (จากสามแยกถนนแจ้งสนิท) - ฝายน้ำล้น ตำบลบึงเกลือ อำเภอเสลภูมิ จังหวัดร้อยเอ็ด ขนาดผิวจราจร กว้าง 6.00 ม. ยาว 2,970 ม. พิกัดที่ตั้ง เริ่มต้น 15°57'53.78"N 104°0'22.59"E สิ้นสุด 15°58'56.54"N 104°1'23.07"E	-	-	-	1,913,400	1,913,400	ระยะทาง ความยาว ของถนนที่ ซ่อมแซม ตาม มาตรฐาน งานทาง	การสัญจร ไป - มาของ ประชาชนมี ความสะดวก รวดเร็วและ ปลอดภัย	อบจ.รอ.
243	ก่อสร้าง ถนน คอนกรีต เสริมเหล็ก	เพื่อก่อสร้าง ถนนในการ สัญจรไป - มา ของประชาชน ให้เกิดความ สะดวกรวดเร็ว และปลอดภัย	สายบ้านป่าสี หมู่ที่ 12 (จากถนนเสลภูมิ - คำโพนสูง) - เขตตำบลเมืองไพร อำเภอเสลภูมิ จังหวัดร้อยเอ็ด ขนาดผิวจราจร กว้าง 5.00 ม. ยาว 1,058 ม. หนา 0.15 ม. พิกัดที่ตั้ง เริ่มต้น 16°30'31"N 103°58'58.27"E สิ้นสุด 16°22'12.6"N 103°58'51.01"E	-	-	-	3,023,900	3,023,900	ระยะทาง ความยาว ของถนนที่ ก่อสร้างตาม มาตรฐาน งานทาง	การสัญจร ไป - มาของ ประชาชนมี ความสะดวก รวดเร็วและ ปลอดภัย	อบจ.รอ.

ยุทธศาสตร์จังหวัดร้อยเอ็ดที่ 2 ยกระดับการท่องเที่ยว การบริการ การค้าและการลงทุน  
ยุทธศาสตร์การพัฒนาขององค์กรปกครองส่วนท้องถิ่นในเขตจังหวัดร้อยเอ็ดที่ 1 พัฒนาโครงสร้างพื้นฐาน

1.ยุทธศาสตร์การพัฒนาด้านโครงสร้างพื้นฐาน

1.1 แผนงานอุตสาหกรรมและการโยธา

แบบ ผ.02/2

ที่	โครงการ	วัตถุประสงค์	เป้าหมาย (ผลผลิตของโครงการ)	งบประมาณ					ตัวชี้วัด (KPI)	ผลที่คาดว่าจะได้รับ	หน่วยงาน รับผิดชอบหลัก
				2561 (บาท)	2562 (บาท)	2563 (บาท)	2564 (บาท)	2565 (บาท)			
244	ปรับปรุงถนนลาดยาง	เพื่อปรับปรุงถนนในการสัญจรไป - มาของประชาชนให้เกิดความสะดวกรวดเร็วและปลอดภัย	สายบ้านขว้าง หมู่ที่ 15 - บ้านยาง หมู่ที่ 2 ตำบลนาเมือง - เขตตำบลเสลภูมิ อำเภอเสลภูมิ จังหวัดร้อยเอ็ด ขนาดผิวจราจร กว้าง 4.00 ม. ยาว 533 ม. หน้า 0.04 ม. พิกัดที่ตั้ง เริ่มต้น 16°32'90.4"N 103°54'17.56"E สิ้นสุด 16°33'99.0"N 103°54'15.88"E	-	-	-	925,000	925,000	ระยะทางความยาวของถนนที่ปรับปรุงตามมาตรฐานงานทาง	การสัญจรไป - มาของประชาชนมีความสะดวกรวดเร็วและปลอดภัย	อบจ.รอ.
245	ซ่อมแซมผิวลาดยางแอสฟัลท์ติกคอนกรีต	เพื่อซ่อมแซมถนนในการสัญจรไป - มาของประชาชนให้เกิดความสะดวกรวดเร็วและปลอดภัย	สายบ้านใหม่รุ่งเจริญ หมู่ที่ 10 ตำบลบึงงาม - บ้านเหล่าโพนงาม หมู่ที่ 8 ตำบลภูเขาทอง อำเภอหนองพอก จังหวัดร้อยเอ็ด ขนาดผิวจราจร กว้าง 6.00 ม. ยาว 1,520 ม. หน้า 0.05 ม. พิกัดที่ตั้ง เริ่มต้น 18°08'66.4"N 104°19'83.2"E สิ้นสุด 18°09'84.6"N 104°19'20.3"E	-	-	-	4,880,000	4,880,000	ระยะทางความยาวของถนนที่ซ่อมแซมตามมาตรฐานงานทาง	การสัญจรไป - มาของประชาชนมีความสะดวกรวดเร็วและปลอดภัย	อบจ.รอ.

ยุทธศาสตร์จังหวัดร้อยเอ็ดที่ 2 ยุทธศาสตร์การท่องเที่ยว การบริการ การค้าและการลงทุน  
ยุทธศาสตร์การพัฒนาขององค์กรปกครองส่วนท้องถิ่นในเขตจังหวัดร้อยเอ็ดที่ 1 พัฒนาโครงสร้างพื้นฐาน

1.ยุทธศาสตร์การพัฒนาด้านโครงสร้างพื้นฐาน

1.1 แผนงานอุตสาหกรรมและการโยธา

แบบ ผ.02/2

ที่	โครงการ	วัตถุประสงค์	เป้าหมาย (ผลผลิตของโครงการ)	งบประมาณ					ตัวชี้วัด (KPI)	ผลที่คาดว่าจะ ได้รับ	หน่วยงาน รับผิดชอบหลัก
				2561 (บาท)	2562 (บาท)	2563 (บาท)	2564 (บาท)	2565 (บาท)			
246	ก่อสร้างถนนคอนกรีตเสริมเหล็ก	เพื่อก่อสร้างถนนในการสัญจรไป - มาของประชาชนให้เกิดความสะดวกรวดเร็วและปลอดภัย	สายถนนคอนกรีตเสริมเหล็กเดิม บ้านบึงฉวະ หมู่ที่ 7 ตำบลบึงงาม - ถนนลาดยาง สาย รอ4028 อำเภอหนองพอก จังหวัดร้อยเอ็ด ขนาดผิวจราจร กว้าง 5.00 ม. ยาว 2,300 ม. หนา 0.15 ม. พิกัดที่ตั้ง เริ่มต้น 18°05'87.4"N 104°20'81.2"E สิ้นสุด 18°05'55"N 104°23'02.0"E	-	-	-	7,503,000	7,503,000	ระยะเวลาความยาวของถนนที่ก่อสร้างตามมาตรฐานงานทาง	การสัญจรไป - มาของประชาชนมีความสะดวกรวดเร็วและปลอดภัย	อบจ.รอ.
247	ซ่อมแซมผิวลาดยางแอสฟัลท์ติกคอนกรีต	เพื่อซ่อมแซมถนนในการสัญจรไป - มาของประชาชนให้เกิดความสะดวกรวดเร็วและปลอดภัย	สายบ้านโนนสะอาด หมู่ที่ 5 ตำบลบึงงาม - บ้านปลาโต หมู่ที่ 13 ตำบลหนองพอก อำเภอหนองพอก จังหวัดร้อยเอ็ด ขนาดผิวจราจร กว้าง 6.00 ม. ยาว 4,700 ม. หนา 0.05 ม. พิกัดที่ตั้ง เริ่มต้น 18°08'42.0"N 104°19'82.4"E สิ้นสุด 18°06'59.2"N 104°16'25.2"E	-	-	-	12,230,000	12,230,000	ระยะเวลาความยาวของถนนที่ซ่อมแซมตามมาตรฐานงานทาง	การสัญจรไป - มาของประชาชนมีความสะดวกรวดเร็วและปลอดภัย	อบจ.รอ.

ยุทธศาสตร์จังหวัดร้อยเอ็ดที่ 2 ยุทธศาสตร์การท่องเที่ยว การบริการ การค้าและการลงทุน  
ยุทธศาสตร์การพัฒนาขององค์กรปกครองส่วนท้องถิ่นในเขตจังหวัดร้อยเอ็ดที่ 1 พัฒนาโครงสร้างพื้นฐาน

1.ยุทธศาสตร์การพัฒนาด้านโครงสร้างพื้นฐาน

1.1 แผนงานอุตสาหกรรมและการโยธา

แบบ ผ.02/2

ที่	โครงการ	วัตถุประสงค์	เป้าหมาย (ผลผลิตของโครงการ)	งบประมาณ					ตัวชี้วัด (KPI)	ผลที่คาดว่าจะได้รับ	หน่วยงาน รับผิดชอบหลัก
				2561 (บาท)	2562 (บาท)	2563 (บาท)	2564 (บาท)	2565 (บาท)			
248	ก่อสร้างถนนลูกรัง	เพื่อก่อสร้างถนนในการสัญจรไป - มาของประชาชนให้เกิดความสะดวกรวดเร็วและปลอดภัย	สายบ้านฉะ หมู่ที่ 10 ตำบลหนองพอก - เขตเทศบาลตำบลหนองพอก (หมู่ที่11) อำเภอหนองพอก จังหวัดร้อยเอ็ด ขนาดผิวจราจร กว้าง 8.00 ม. ยาว 1,700 ม. พิกัดที่ตั้ง เริ่มต้น 18°05'18.4"N 104°12'38.0"E สิ้นสุด 18°04'58.9"N 104°13'46.5"E	-	-	-	1,500,000	1,500,000	ระยะทางความยาวของถนนที่ก่อสร้างตามมาตรฐานงานทาง	การสัญจรไป - มาของประชาชนมีความสะดวกรวดเร็วและปลอดภัย	อบจ.รอ.
249	ก่อสร้างถนนลูกรัง	เพื่อก่อสร้างถนนในการสัญจรไป - มาของประชาชนให้เกิดความสะดวกรวดเร็วและปลอดภัย	สายบ้านปลาโค (กุดน้อย) หมู่ที่ 9 ตำบลหนองพอก - เขตเทศบาลตำบลหนองพอก อำเภอหนองพอก จังหวัดร้อยเอ็ด ขนาดผิวจราจร กว้าง 8.00 ม. ยาว 500 ม. พิกัดที่ตั้ง เริ่มต้น 18°04'93.6"N 104°15'91.9"E สิ้นสุด 18°04'44.6"N 104°15'87.8"E	-	-	-	499,500	499,500	ระยะทางความยาวของถนนที่ก่อสร้างตามมาตรฐานงานทาง	การสัญจรไป - มาของประชาชนมีความสะดวกรวดเร็วและปลอดภัย	อบจ.รอ.

ยุทธศาสตร์จังหวัดร้อยเอ็ดที่ 2 ยุทธศาสตร์การท่องเที่ยว การบริการ การค้าและการลงทุน  
ยุทธศาสตร์การพัฒนาขององค์กรปกครองส่วนท้องถิ่นในเขตจังหวัดร้อยเอ็ดที่ 1 พัฒนาโครงสร้างพื้นฐาน

1.ยุทธศาสตร์การพัฒนาด้านโครงสร้างพื้นฐาน

1.1 แผนงานอุตสาหกรรมและการโยธา

แบบ ผ.02/2

ที่	โครงการ	วัตถุประสงค์	เป้าหมาย (ผลผลิตของโครงการ)	งบประมาณ					ตัวชี้วัด (KPI)	ผลที่คาดว่าจะ ได้รับ	หน่วยงาน รับผิดชอบหลัก
				2561 (บาท)	2562 (บาท)	2563 (บาท)	2564 (บาท)	2565 (บาท)			
250	ซ่อมแซม ผิวทาง คอนกรีต	เพื่อซ่อมแซม ถนนในการ สัญจรไป - มา ของประชาชน ให้เกิดความ สะดวกรวดเร็ว และปลอดภัย	สายบ้านฉะ หมู่ที่ 4 ตำบลหนองพอก - ทางหลวงหมายเลข 4040 อำเภอหนองพอก จังหวัดร้อยเอ็ด ขนาดผิวจราจร กว้าง 4.00 ม. ยาว 560 ม. พิกัดที่ตั้ง เริ่มต้น 18°05'31.3"N 104°11'77.9"E สิ้นสุด 18°05'13.3"N 104°12'24.3"E	-	-	-	998,100	998,100	ระยะทาง ความยาว ของถนนที่ ซ่อมแซม ตาม มาตรฐาน งานทาง	การสัญจร ไป - มาของ ประชาชนมี ความสะดวก รวดเร็วและ ปลอดภัย	อบจ.รอ.
251	ก่อสร้าง ถนน คอนกรีต เสริมเหล็ก	เพื่อก่อสร้าง ถนนในการ สัญจรไป - มา ของประชาชน ให้เกิดความ สะดวกรวดเร็ว และปลอดภัย	สายบ้านหนองพอก หมู่ที่ 9 ตำบลรอบเมือง - บ้านปลาโต หมู่ที่ 9 ตำบลหนองพอก อำเภอหนองพอก จังหวัดร้อยเอ็ด ขนาดผิวจราจร กว้าง 6.00 ม. ยาว 1,450 ม. หน้า 0.15 ม. พิกัดที่ตั้ง เริ่มต้น 16°31'43.94"N 104°21'11.48"E สิ้นสุด 16°32'13.13"N 104°20'54"E	-	-	-	5,457,000	5,457,000	ระยะทาง ความยาว ของถนนที่ ก่อสร้างตาม มาตรฐาน งานทาง	การสัญจร ไป - มาของ ประชาชนมี ความสะดวก รวดเร็วและ ปลอดภัย	อบจ.รอ.

ยุทธศาสตร์จังหวัดร้อยเอ็ดที่ 2 ยุทธศาสตร์การท่องเที่ยว การบริการ การค้าและการลงทุน  
ยุทธศาสตร์การพัฒนาขององค์กรปกครองส่วนท้องถิ่นในเขตจังหวัดร้อยเอ็ดที่ 1 พัฒนาโครงสร้างพื้นฐาน

1.ยุทธศาสตร์การพัฒนาด้านโครงสร้างพื้นฐาน

1.1 แผนงานอุตสาหกรรมและการโยธา

แบบ ผ.02/2

ที่	โครงการ	วัตถุประสงค์	เป้าหมาย (ผลผลิตของโครงการ)	งบประมาณ					ตัวชี้วัด (KPI)	ผลที่คาดว่าจะได้รับ	หน่วยงาน รับผิดชอบหลัก
				2561 (บาท)	2562 (บาท)	2563 (บาท)	2564 (บาท)	2565 (บาท)			
252	ก่อสร้างถนนคอนกรีตเสริมเหล็ก	เพื่อก่อสร้างถนนในการสัญจรไป - มาของประชาชนให้เกิดความสะดวกรวดเร็วและปลอดภัย	สายบ้านดงบัง หมู่ที่ 4 ตำบลหนองขุ่นใหญ่ - ถนนลาดยางบ้านท่าสีดา ตำบลท่าสีดา อำเภอหนองพอก จังหวัดร้อยเอ็ด ขนาดผิวจราจร กว้าง 6.00 ม. ยาว 3,000 ม. หนา 0.15 ม. พิกัดที่ตั้ง เริ่มต้น 17°29'46.4"N 104°01'30.78"E สิ้นสุด 17°29'85.5"N 104°01'60.6"E	-	-	-	9,647,000	9,647,000	ระยะทางความยาวของถนนที่ก่อสร้างตามมาตรฐานงานทาง	การสัญจรไป - มาของประชาชนมีความสะดวกรวดเร็วและปลอดภัย	อบจ.รอ.
253	ก่อสร้างถนนลาดยางแอสฟัลท์ติกคอนกรีต	เพื่อก่อสร้างถนนในการสัญจรไป - มาของประชาชนให้เกิดความสะดวกรวดเร็วและปลอดภัย	สายบ้านโนนปลาแข้ง หมู่ที่ 7 ตำบลภูเขาทอง อำเภอหนองพอก - ลำห้วยกลอย บ้านใหม่สถานี หมู่ที่ 6 ตำบลเมยวดี อำเภอเมยวดี จังหวัดร้อยเอ็ด ขนาดผิวจราจร กว้าง 6.00 ม. ยาว 3,125 ม. หนา 0.05 ม. พิกัดที่ตั้ง เริ่มต้น 16°21'25.2"N 104°11'32.0"E สิ้นสุด 16°22'41.6"N 104°10'06.7"E	-	-	-	18,928,000	18,928,000	ระยะทางความยาวของถนนที่ก่อสร้างตามมาตรฐานงานทาง	การสัญจรไป - มาของประชาชนมีความสะดวกรวดเร็วและปลอดภัย	อบจ.รอ.

ยุทธศาสตร์จังหวัดร้อยเอ็ดที่ 2 ยุทธศาสตร์การท่องเที่ยว การบริการ การค้าและการลงทุน  
ยุทธศาสตร์การพัฒนาขององค์กรปกครองส่วนท้องถิ่นในเขตจังหวัดร้อยเอ็ดที่ 1 พัฒนาโครงสร้างพื้นฐาน

1.ยุทธศาสตร์การพัฒนาด้านโครงสร้างพื้นฐาน

1.1 แผนงานอุตสาหกรรมและการโยธา

แบบ ผ.02/2

ที่	โครงการ	วัตถุประสงค์	เป้าหมาย (ผลผลิตของโครงการ)	งบประมาณ					ตัวชี้วัด (KPI)	ผลที่คาดว่าจะได้รับ	หน่วยงาน รับผิดชอบหลัก
				2561 (บาท)	2562 (บาท)	2563 (บาท)	2564 (บาท)	2565 (บาท)			
254	ก่อสร้างถนนลาดยางแอสฟัลท์ติกคอนกรีต	เพื่อก่อสร้างถนนในการสัญจรไป - มาของประชาชนให้เกิดความสะดวกรวดเร็วและปลอดภัย	สายบ้านหนองแสง หมู่ที่ 6 ตำบลภูเขาทอง อำเภอหนองพอก - สามแยกถนน อบจ. รอ. 1066 บ้านคำม่วงหวาน หมู่ที่ 10 ตำบลเมยวดี อำเภอเมยวดี จังหวัดร้อยเอ็ด ขนาดผิวจราจร กว้าง 5.00 ม. ยาว 3,125 ม. หน้า 0.05 ม. พิกัดที่ตั้ง เริ่มต้น 16°37'25.14"N 104°17'58.42"E สิ้นสุด 16°35'77.96"N 104°15'30.08"E	-	-	-	16,369,000	16,369,000	ระยะเวลาความยาวของถนนที่ก่อสร้างตามมาตรฐานงานทาง	การสัญจรไป - มาของประชาชนมีความสะดวกรวดเร็วและปลอดภัย	อบจ.รอ.
255	ก่อสร้างถนนคอนกรีตเสริมเหล็ก	เพื่อก่อสร้างถนนในการสัญจรไป - มาของประชาชนให้เกิดความสะดวกรวดเร็วและปลอดภัย	สายบ้านหนองโน หมู่ที่ 7 ตำบลรอบเมือง - บ้านดงบัง ตำบลหนองซุ่นใหญ่ อำเภอหนองพอก จังหวัดร้อยเอ็ด ขนาดผิวจราจร กว้าง 6.00 ม. ยาว 4,000 ม. หน้า 0.15 ม. พิกัดที่ตั้ง เริ่มต้น 16°26'32.6"N 104°17'03.5"E สิ้นสุด 16°24'87.1"N 104°16'59.3"E	-	-	-	12,510,000	12,510,000	ระยะเวลาความยาวของถนนที่ก่อสร้างตามมาตรฐานงานทาง	การสัญจรไป - มาของประชาชนมีความสะดวกรวดเร็วและปลอดภัย	อบจ.รอ.

ยุทธศาสตร์จังหวัดร้อยเอ็ดที่ 2 ยุทธศาสตร์การท่องเที่ยว การบริการ การค้าและการลงทุน  
ยุทธศาสตร์การพัฒนาขององค์กรปกครองส่วนท้องถิ่นในเขตจังหวัดร้อยเอ็ดที่ 1 พัฒนาโครงสร้างพื้นฐาน

1.ยุทธศาสตร์การพัฒนาด้านโครงสร้างพื้นฐาน

1.1 แผนงานอุตสาหกรรมและการโยธา

แบบ ผ.02/2

ที่	โครงการ	วัตถุประสงค์	เป้าหมาย (ผลผลิตของโครงการ)	งบประมาณ					ตัวชี้วัด (KPI)	ผลที่คาดว่าจะได้รับ	หน่วยงาน รับผิดชอบหลัก
				2561 (บาท)	2562 (บาท)	2563 (บาท)	2564 (บาท)	2565 (บาท)			
256	ก่อสร้างถนนลาดยาง	เพื่อก่อสร้างถนนในการสัญจรไป - มาของประชาชนให้เกิดความสะดวกรวดเร็วและปลอดภัย	สายบ้านโนนสวรรค์ หมู่ 4 ตำบลรอบเมือง - บ้านแก้ง ตำบลโคกสว่าง อำเภอนองพอก จังหวัดร้อยเอ็ด ขนาดผิวจราจร กว้าง 6.00 ม. ยาว 3,100 ม. หนา 0.05 ม. พิกัดที่ตั้ง เริ่มต้น 16°27'97.19"N 104°22'63.33"E สิ้นสุด 16°27'52.24"N 104°24'11.31"E	-	-	-	10,000,000	10,000,000	ระยะทางความยาวของถนนที่ก่อสร้างตามมาตรฐานงานทาง	การสัญจรไป - มาของประชาชนมีความสะดวกรวดเร็วและปลอดภัย	อบจ.รอ.
257	ก่อสร้างถนนคอนกรีตเสริมเหล็ก	เพื่อก่อสร้างถนนในการสัญจรไป - มาของประชาชนให้เกิดความสะดวกรวดเร็วและปลอดภัย	สายบ้านโคกกลาง หมู่ที่ 1 ตำบลผาน้ำย้อย อำเภอนองพอก จังหวัดร้อยเอ็ด - บ้านป่าซาทิ ตำบลห้องแซง อำเภอลำภูพาน จังหวัดยโสธร ขนาดผิวจราจร กว้าง 4.00 ม. ยาว 1,700 ม. หนา 0.15 ม. พิกัดที่ตั้ง เริ่มต้น 16°31'04.6"N 104°32'95.9"E สิ้นสุด 16°30'97.4"N 104°34'42.7"E	-	-	-	4,475,700	4,475,700	ระยะทางความยาวของถนนที่ก่อสร้างตามมาตรฐานงานทาง	การสัญจรไป - มาของประชาชนมีความสะดวกรวดเร็วและปลอดภัย	อบจ.รอ.



ยุทธศาสตร์จังหวัดร้อยเอ็ดที่ 2 ยุทธศาสตร์การท่องเที่ยว การบริการ การค้าและการลงทุน  
ยุทธศาสตร์การพัฒนาขององค์กรปกครองส่วนท้องถิ่นในเขตจังหวัดร้อยเอ็ดที่ 1 พัฒนาโครงสร้างพื้นฐาน

1.ยุทธศาสตร์การพัฒนาด้านโครงสร้างพื้นฐาน

1.1 แผนงานอุตสาหกรรมและการโยธา

แบบ ผ.02/2

ที่	โครงการ	วัตถุประสงค์	เป้าหมาย (ผลผลิตของโครงการ)	งบประมาณ					ตัวชี้วัด (KPI)	ผลที่คาดว่าจะได้รับ	หน่วยงาน รับผิดชอบหลัก
				2561 (บาท)	2562 (บาท)	2563 (บาท)	2564 (บาท)	2565 (บาท)			
258	ก่อสร้างถนนคอนกรีตเสริมเหล็ก	เพื่อก่อสร้างถนนในการสัญจรไป - มาของประชาชนให้เกิดความสะดวกรวดเร็วและปลอดภัย	สายบ้านโนนมาลี หมู่ที่ 11 ตำบลผาน้ำย้อย - บ้านน้อยหนองหิน ตำบลโคกสว่าง อำเภอหนองพอก จังหวัดร้อยเอ็ด ขนาดผิวจราจร กว้าง 5.00 ม. ยาว 4,480 ม. หนา 0.15 ม. พิกัดที่ตั้ง เริ่มต้น 16°30'00.4"N 104°32'23.7"E สิ้นสุด 16°27'94.5"N 104°29'53.9"E	-	-	-	15,683,000	15,683,000	ระยะเวลาของความยาวของถนนที่ก่อสร้างตามมาตรฐานงานทาง	การสัญจรไป - มาของประชาชนมีความสะดวกรวดเร็วและปลอดภัย	อบจ.รอ.
259	ก่อสร้างถนนลาดยางผิวจราจรแอสฟัลท์ติก	เพื่อก่อสร้างถนนในการสัญจรไป - มาของประชาชนให้เกิดความสะดวกรวดเร็วและปลอดภัย	สายบ้านโนนพระ หมู่ที่ 6 ตำบลโคกสว่าง - บ้านกุดชุม ตำบลรอบเมือง อำเภอหนองพอก จังหวัดร้อยเอ็ด ขนาดผิวจราจร กว้าง 6.00 ม. ยาว 1,050 ม. พิกัดที่ตั้ง เริ่มต้น 18°02'37.3"N 104°21'78.5"E สิ้นสุด 18°03'13.1"N 104°21'13.2"E	-	-	-	4,070,000	4,070,000	ระยะเวลาของความยาวของถนนที่ก่อสร้างตามมาตรฐานงานทาง	การสัญจรไป - มาของประชาชนมีความสะดวกรวดเร็วและปลอดภัย	อบจ.รอ.

ยุทธศาสตร์จังหวัดร้อยเอ็ดที่ 2 ยุทธศาสตร์การท่องเที่ยว การบริการ การค้าและการลงทุน  
ยุทธศาสตร์การพัฒนาขององค์กรปกครองส่วนท้องถิ่นในเขตจังหวัดร้อยเอ็ดที่ 1 พัฒนาโครงสร้างพื้นฐาน

1.ยุทธศาสตร์การพัฒนาด้านโครงสร้างพื้นฐาน

แบบ ผ.02/2

1.1 แผนงานอุตสาหกรรมและการโยธา

ที่	โครงการ	วัตถุประสงค์	เป้าหมาย (ผลผลิตของโครงการ)	งบประมาณ					ตัวชี้วัด (KPI)	ผลที่คาดว่าจะได้รับ	หน่วยงาน รับผิดชอบหลัก
				2561 (บาท)	2562 (บาท)	2563 (บาท)	2564 (บาท)	2565 (บาท)			
260	ก่อสร้างถนนคอนกรีตเสริมเหล็ก	เพื่อก่อสร้างถนนในการสัญจรไป - มาของประชาชนให้เกิดความสะดวกรวดเร็วและปลอดภัย	สายบ้านโนนหาด หมู่ที่ 7 ตำบลท่าสีดา อำเภอหนองพอก จังหวัดร้อยเอ็ด - บ้านหนองแห่น ตำบลหนองแห่น อำเภอกุดชุมหี จังหวัดยโสธร ขนาดผิวจราจร กว้าง 5.00 ม. ยาว 2,000 ม. หนา 0.15 ม. พิกัดที่ตั้ง เริ่มต้น 16°18'31.37"N 104°22'00.04"E สิ้นสุด 16°18'31.33"N 104°23'67.29"E	-	-	-	7,002,600	7,002,600	ระยะทางความยาวของถนนที่ก่อสร้างตามมาตรฐานงานทาง	การสัญจรไป - มาของประชาชนมีความสะดวกรวดเร็วและปลอดภัย	อบจ.รอ.
261	ก่อสร้างถนนคอนกรีตเสริมเหล็ก	เพื่อก่อสร้างถนนในการสัญจรไป - มาของประชาชนให้เกิดความสะดวกรวดเร็วและปลอดภัย	สายบ้านนาสมบุญ หมู่ที่ 3 ตำบลท่าสีดา อำเภอหนองพอก จังหวัดร้อยเอ็ด - บ้านคำผักหนาม ตำบลหนองแห่น อำเภอกุดชุมหี จังหวัดยโสธร ขนาดผิวจราจร กว้าง 5.00 ม. ยาว 1,000 ม. หนา 0.15 ม. พิกัดที่ตั้ง เริ่มต้น 16°15'75.18"N 104°18'90.02"E สิ้นสุด 16°14'86.72"N 104°19'21.41"E	-	-	-	3,502,000	3,502,000	ระยะทางความยาวของถนนที่ก่อสร้างตามมาตรฐานงานทาง	การสัญจรไป - มาของประชาชนมีความสะดวกรวดเร็วและปลอดภัย	อบจ.รอ.

ยุทธศาสตร์จังหวัดร้อยเอ็ดที่ 2 ยุทธศาสตร์การท่องเที่ยว การบริการ การค้าและการลงทุน  
ยุทธศาสตร์การพัฒนาขององค์กรปกครองส่วนท้องถิ่นในเขตจังหวัดร้อยเอ็ดที่ 1 พัฒนาโครงสร้างพื้นฐาน

1.ยุทธศาสตร์การพัฒนาด้านโครงสร้างพื้นฐาน

1.1 แผนงานอุตสาหกรรมและการโยธา

แบบ ผ.02/2

ที่	โครงการ	วัตถุประสงค์	เป้าหมาย (ผลผลิตของโครงการ)	งบประมาณ					ตัวชี้วัด (KPI)	ผลที่คาดว่าจะได้รับ	หน่วยงาน รับผิดชอบหลัก
				2561 (บาท)	2562 (บาท)	2563 (บาท)	2564 (บาท)	2565 (บาท)			
262	ก่อสร้างถนนคอนกรีตเสริมเหล็ก	เพื่อก่อสร้างถนนในการสัญจรไป - มาของประชาชนให้เกิดความสะดวกรวดเร็วและปลอดภัย	สายบ้านบุงโจ้ง หมู่ที่ 5 ตำบลกกโพธิ์ - บ้านโคกนาคำ หมู่ที่ 7 ตำบลหนองพอก อำเภอหนองพอก จังหวัดร้อยเอ็ด ขนาดผิวจราจร กว้าง 5.00 ม. ยาว 2,000 ม. หน้า 0.15 ม. พิกัดที่ตั้ง เริ่มต้น 16°32'19"N 104°12'98"E สิ้นสุด 16°32'90"N 104°14'73"E	-	-	-	6,329,600	6,329,600	ระยะเวลาของความยาวของถนนที่ก่อสร้างตามมาตรฐานงานทาง	การสัญจรไป - มาของประชาชนมีความสะดวกรวดเร็วและปลอดภัย	อบจ.รอ.
263	ก่อสร้างถนนคอนกรีตเสริมเหล็ก	เพื่อก่อสร้างถนนในการสัญจรไป - มาของประชาชนให้เกิดความสะดวกรวดเร็วและปลอดภัย	สายบ้านหนองผักแว่น หมู่ที่ 8 - บ้านคำโพนสูง หมู่ที่ 1 ตำบลกกโพธิ์ - ทางหลวงหมายเลข 2259 อำเภอหนองพอก จังหวัดร้อยเอ็ด ขนาดผิวจราจร กว้าง 6.00 ม. ยาว 2,580 ม. หน้า 0.15 ม. พิกัดที่ตั้ง เริ่มต้น 16°26'53"N 104°13'13"E สิ้นสุด 16°26'86"N 104°10'82"E	-	-	-	9,556,100	9,556,100	ระยะเวลาของความยาวของถนนที่ก่อสร้างตามมาตรฐานงานทาง	การสัญจรไป - มาของประชาชนมีความสะดวกรวดเร็วและปลอดภัย	อบจ.รอ.

ยุทธศาสตร์จังหวัดร้อยเอ็ดที่ 2 ยุทธศาสตร์การท่องเที่ยว การบริการ การค้าและการลงทุน  
ยุทธศาสตร์การพัฒนาขององค์กรปกครองส่วนท้องถิ่นในเขตจังหวัดร้อยเอ็ดที่ 1 พัฒนาโครงสร้างพื้นฐาน

1.ยุทธศาสตร์การพัฒนาด้านโครงสร้างพื้นฐาน

1.1 แผนงานอุตสาหกรรมและการโยธา

แบบ ผ.02/2

ที่	โครงการ	วัตถุประสงค์	เป้าหมาย (ผลผลิตของโครงการ)	งบประมาณ					ตัวชี้วัด (KPI)	ผลที่คาดว่าจะได้รับ	หน่วยงาน รับผิดชอบหลัก
				2561 (บาท)	2562 (บาท)	2563 (บาท)	2564 (บาท)	2565 (บาท)			
264	ก่อสร้างถนนคอนกรีตเสริมเหล็ก	เพื่อก่อสร้างถนนในการสัญจรไป - มาของประชาชนให้เกิดความสะดวกรวดเร็วและปลอดภัย	สายบ้านกุดเต่า หมู่ที่ 3 - บ้านบะยาว หมู่ที่ 2 - บ้านคำโพนสูง หมู่ที่ 1 ตำบลกกโพธิ์ - ทางหลวงหมายเลข 4040 อำเภอหนองพอก จังหวัดร้อยเอ็ด ขนาดผิวจราจร กว้าง 6.00 ม. ยาว 2,950 ม. หนา 0.15 ม. พิกัดที่ตั้ง เริ่มต้น 16°29'73"N 104°12'70"E สิ้นสุด 16°30'30"N 104°10'24"E	-	-	-	10,846,200	10,846,200	ระยะทางความยาวของถนนที่ก่อสร้างตามมาตรฐานงานทาง	การสัญจรไป - มาของประชาชนมีความสะดวกรวดเร็วและปลอดภัย	อบจ.รอ.
265	ก่อสร้างถนนคอนกรีตเสริมเหล็ก	เพื่อก่อสร้างถนนในการสัญจรไป - มาของประชาชนให้เกิดความสะดวกรวดเร็วและปลอดภัย	สายบ้านหนองหว้า หมู่ที่ 6 ตำบลกกโพธิ์ - บ้านโคกนาคำ หมู่ที่ 7 ตำบลหนองพอก อำเภอหนองพอก จังหวัดร้อยเอ็ด ขนาดผิวจราจร กว้าง 5.00 ม. ยาว 1,380 ม. หนา 0.15 ม. พิกัดที่ตั้ง เริ่มต้น 16°33'78"N 104°14'65"E สิ้นสุด 16°32'53"N 104°14'77"E	-	-	-	4,365,700	4,365,700	ระยะทางความยาวของถนนที่ก่อสร้างตามมาตรฐานงานทาง	การสัญจรไป - มาของประชาชนมีความสะดวกรวดเร็วและปลอดภัย	อบจ.รอ.

ยุทธศาสตร์จังหวัดร้อยเอ็ดที่ 2 ยุทธศาสตร์การท่องเที่ยว การบริการ การค้าและการลงทุน  
ยุทธศาสตร์การพัฒนาขององค์กรปกครองส่วนท้องถิ่นในเขตจังหวัดร้อยเอ็ดที่ 1 พัฒนาโครงสร้างพื้นฐาน

1.ยุทธศาสตร์การพัฒนาด้านโครงสร้างพื้นฐาน

1.1 แผนงานอุตสาหกรรมและการโยธา

แบบ ผ.02/2

ที่	โครงการ	วัตถุประสงค์	เป้าหมาย (ผลผลิตของโครงการ)	งบประมาณ					ตัวชี้วัด (KPI)	ผลที่คาดว่าจะได้รับ	หน่วยงาน รับผิดชอบหลัก
				2561 (บาท)	2562 (บาท)	2563 (บาท)	2564 (บาท)	2565 (บาท)			
266	ก่อสร้างถนนคอนกรีตเสริมเหล็ก	เพื่อก่อสร้างถนนในการสัญจรไป - มาของประชาชนให้เกิดความสะดวกรวดเร็วและปลอดภัย	สายบ้านหัวดง หมู่ที่ 7 ตำบลบ้านเชียง อำเภอเชียงขวัญ - บ้านดอนแคน หมู่ที่ 16 ตำบลดินดำ อำเภอจังหาร จังหวัดร้อยเอ็ด ขนาดผิวจราจร กว้าง 5.00 ม. ยาว 1,200 ม. หนา 0.15 ม. พิกัดที่ตั้ง เริ่มต้น 16°12'99.01"N 103°71'05.14"E สิ้นสุด 16°30'60.43"N 103°70'18.84"E	-	-	-	3,600,000	3,600,000	ระยะทางความยาวของถนนที่ก่อสร้างตามมาตรฐานงานทาง	การสัญจรไป - มาของประชาชนมีความสะดวกรวดเร็วและปลอดภัย	อบจ.รอ.
267	ก่อสร้างถนนคอนกรีตเสริมเหล็ก	เพื่อก่อสร้างถนนในการสัญจรไป - มาของประชาชนให้เกิดความสะดวกรวดเร็วและปลอดภัย	สายบ้านหัวดง หมู่ที่ 7 ตำบลบ้านเชียง - บ้านหมู่มัน หมู่ที่ 8 ตำบลหมู่มัน อำเภอเชียงขวัญ จังหวัดร้อยเอ็ด ขนาดผิวจราจร กว้าง 5.00 ม. ยาว 2,400 ม. หนา 0.15 ม. พิกัดที่ตั้ง เริ่มต้น 16°13'04.65"N 103°70'96.18"E สิ้นสุด 16°23'41.0"N 103°70'22.36"E	-	-	-	7,200,000	7,200,000	ระยะทางความยาวของถนนที่ก่อสร้างตามมาตรฐานงานทาง	การสัญจรไป - มาของประชาชนมีความสะดวกรวดเร็วและปลอดภัย	อบจ.รอ.

ยุทธศาสตร์จังหวัดร้อยเอ็ดที่ 2 ยุทธศาสตร์การท่องเที่ยว การบริการ การค้าและการลงทุน  
ยุทธศาสตร์การพัฒนาขององค์กรปกครองส่วนท้องถิ่นในเขตจังหวัดร้อยเอ็ดที่ 1 พัฒนาโครงสร้างพื้นฐาน

1.ยุทธศาสตร์การพัฒนาด้านโครงสร้างพื้นฐาน

1.1 แผนงานอุตสาหกรรมและการโยธา

แบบ ผ.02/2

ที่	โครงการ	วัตถุประสงค์	เป้าหมาย (ผลผลิตของโครงการ)	งบประมาณ					ตัวชี้วัด (KPI)	ผลที่คาดว่าจะได้รับ	หน่วยงาน รับผิดชอบหลัก
				2561 (บาท)	2562 (บาท)	2563 (บาท)	2564 (บาท)	2565 (บาท)			
268	ก่อสร้างถนนคอนกรีตเสริมเหล็ก	เพื่อก่อสร้างถนนในการสัญจรไป – มาของประชาชนให้เกิดความสะดวกรวดเร็วและปลอดภัย	สายบ้านทุ่งสว่างสามัคคี หมู่ที่ 12 ตำบลบ้านเชียง อำเภอเชียงขวัญ - บ้านพยอมใหญ่ หมู่ที่ 4 ตำบลดินดำ อำเภอจังหาร จังหวัดร้อยเอ็ด ขนาดผิวจราจร กว้าง 5.00 ม. ยาว 2,000 ม. หนา 0.15 ม. พิกัดที่ตั้ง เริ่มต้น 16°16'68.52"N 103°71'14.49"E สิ้นสุด 16°18'02.12"N 103°70'37.05"E	-	-	-	6,000,000	6,000,000	ระยะทางความยาวของถนนที่ก่อสร้างตามมาตรฐานงานทาง	การสัญจรไป – มาของประชาชนมีความสะดวกรวดเร็วและปลอดภัย	อบจ.รอ.
269	ก่อสร้างถนนคอนกรีตเสริมเหล็ก	เพื่อก่อสร้างถนนในการสัญจรไป – มาของประชาชนให้เกิดความสะดวกรวดเร็วและปลอดภัย	สายบ้านวังปากบุง หมู่ที่ 1 ตำบลพระธาตุ - บ้านแมต หมู่ที่ 1,9 ตำบลเชียงขวัญ อำเภอเชียงขวัญ จังหวัดร้อยเอ็ด ขนาดผิวจราจร กว้าง 5.00 ม. ยาว 1,100 ม. หนา 0.15 ม. พิกัดที่ตั้ง เริ่มต้น 16°17'90.79"N 103°76'67.8"E สิ้นสุด 16°17'10.10"N 103°75'79.69"E	-	-	-	3,365,000	3,365,000	ระยะทางความยาวของถนนที่ก่อสร้างตามมาตรฐานงานทาง	การสัญจรไป – มาของประชาชนมีความสะดวกรวดเร็วและปลอดภัย	อบจ.รอ.

ยุทธศาสตร์จังหวัดร้อยเอ็ดที่ 2 ยุทธศาสตร์การท่องเที่ยว การบริการ การค้าและการลงทุน  
ยุทธศาสตร์การพัฒนาขององค์กรปกครองส่วนท้องถิ่นในเขตจังหวัดร้อยเอ็ดที่ 1 พัฒนาโครงสร้างพื้นฐาน

1.ยุทธศาสตร์การพัฒนาด้านโครงสร้างพื้นฐาน

1.1 แผนงานอุตสาหกรรมและการโยธา

แบบ ผ.02/2

ที่	โครงการ	วัตถุประสงค์	เป้าหมาย (ผลผลิตของโครงการ)	งบประมาณ					ตัวชี้วัด (KPI)	ผลที่คาดว่าจะได้รับ	หน่วยงาน รับผิดชอบหลัก
				2561 (บาท)	2562 (บาท)	2563 (บาท)	2564 (บาท)	2565 (บาท)			
270	ก่อสร้างถนนคอนกรีตเสริมเหล็ก	เพื่อก่อสร้างถนนในการสัญจรไป - มาของประชาชนให้เกิดความสะดวกรวดเร็วและปลอดภัย	สายบ้านเขาวุ้ง หมู่ที่ 2 ตำบลเขาวุ้ง - ทางหลวงหมายเลข 2043 อำเภอธวัชบุรี จังหวัดร้อยเอ็ด ขนาดผิวจราจร กว้าง 5.00 ม. ยาว 1,750 ม. หนา 0.15 ม. พิกัดที่ตั้ง เริ่มต้น 15°93'42.88"N 103°77'19.03"E สิ้นสุด 15°94'12.37"N 103°78'53.73"E	-	-	-	5,316,000	5,316,000	ระยะทางความยาวของถนนที่ก่อสร้างตามมาตรฐานงานทาง	การสัญจรไป - มาของประชาชนมีความสะดวกรวดเร็วและปลอดภัย	อบจ.รอ.
271	ก่อสร้างถนนคอนกรีตเสริมเหล็ก	เพื่อก่อสร้างถนนในการสัญจรไป - มาของประชาชนให้เกิดความสะดวกรวดเร็วและปลอดภัย	สายบ้านดอนจัว หมู่ที่ 9 ตำบลไพศาล - สะพานบ้านนาคำ ตำบลอุ่มเม้า อำเภอธวัชบุรี จังหวัดร้อยเอ็ด ขนาดผิวจราจร ช่วงที่ 1 กว้าง 5.00 ม. ยาว 665 ม. หนา 0.15 ม. ช่วงที่ 2 กว้าง 5.00 ม. ยาว 697 ม. หนา 0.15 ม. พิกัดที่ตั้ง เริ่มต้น 16°00'63.40"N 103°81'27.05"E สิ้นสุด 16°00'11.09"N 103°80'95.29"E	-	-	-	4,038,000	4,038,000	ระยะทางความยาวของถนนที่ก่อสร้างตามมาตรฐานงานทาง	การสัญจรไป - มาของประชาชนมีความสะดวกรวดเร็วและปลอดภัย	อบจ.รอ.

ยุทธศาสตร์จังหวัดร้อยเอ็ดที่ 2 ยุทธศาสตร์การท่องเที่ยว การบริการ การค้าและการลงทุน  
ยุทธศาสตร์การพัฒนาขององค์กรปกครองส่วนท้องถิ่นในเขตจังหวัดร้อยเอ็ดที่ 1 พัฒนาโครงสร้างพื้นฐาน

1.ยุทธศาสตร์การพัฒนาด้านโครงสร้างพื้นฐาน

แบบ ผ.02/2

1.1 แผนงานอุตสาหกรรมและการโยธา

ที่	โครงการ	วัตถุประสงค์	เป้าหมาย (ผลผลิตของโครงการ)	งบประมาณ					ตัวชี้วัด (KPI)	ผลที่คาดว่าจะได้รับ	หน่วยงาน รับผิดชอบหลัก
				2561 (บาท)	2562 (บาท)	2563 (บาท)	2564 (บาท)	2565 (บาท)			
272	ปรับปรุงผิวจราจรคอนกรีต	เพื่อปรับปรุงถนนในการสัญจรไป - มาของประชาชนให้เกิดความสะดวกรวดเร็วและปลอดภัย	สายถนนสวนสน บ้านนิเวศน์ หมู่ที่ 15 ตำบลนิเวศน์ (ทต.บ้านนิเวศน์) - เขต ทต.นิเวศน์ อำเภอธวัชบุรี จังหวัดร้อยเอ็ด ขนาดผิวจราจร กว้าง 6.00 ม. ยาว 350 ม. หนา 0.05 ม. พิกัดที่ตั้ง เริ่มต้น 16°04'51.68"N 103°74'33.36"E สิ้นสุด 16°04'83.30"N 103°74'30.60"E	-	-	-	921,800	921,800	ระยะทางความยาวของถนนที่ปรับปรุงตามมาตรฐานงานทาง	การสัญจรไป - มาของประชาชนมีความสะดวกรวดเร็วและปลอดภัย	อบจ.รอ.
273	ซ่อมแซมผิว Asphaltic Concrete	เพื่อก่อสร้างซ่อมแซมถนนในการสัญจรไป - มาของประชาชนให้เกิดความสะดวกรวดเร็วและปลอดภัย	สายถนนสายร้อยเอ็ดอาจสามารถ หมายเลข 2043 - บ้านหนองมันปลา หมู่ที่ 11 ตำบลเมืองน้อย อำเภอธวัชบุรี จังหวัดร้อยเอ็ด ขนาดผิวจราจร กว้าง 6.00 ม. ยาว 1,300 ม. หนา 0.04 ม. พิกัดที่ตั้ง เริ่มต้น 15°96'01.31"N 103°77'05.74"E สิ้นสุด 15°96'74.75"N 103°77'90.72"E	-	-	-	6,270,000	6,270,000	ระยะทางความยาวของถนนที่ซ่อมแซมตามมาตรฐานงานทาง	การสัญจรไป - มาของประชาชนมีความสะดวกรวดเร็วและปลอดภัย	อบจ.รอ.



ยุทธศาสตร์จังหวัดร้อยเอ็ดที่ 2 ยุทธศาสตร์การท่องเที่ยว การบริการ การค้าและการลงทุน  
ยุทธศาสตร์การพัฒนาขององค์กรปกครองส่วนท้องถิ่นในเขตจังหวัดร้อยเอ็ดที่ 1 พัฒนาโครงสร้างพื้นฐาน

1.ยุทธศาสตร์การพัฒนาด้านโครงสร้างพื้นฐาน

1.1 แผนงานอุตสาหกรรมและการโยธา

แบบ ผ.02/2

ที่	โครงการ	วัตถุประสงค์	เป้าหมาย (ผลผลิตของโครงการ)	งบประมาณ					ตัวชี้วัด (KPI)	ผลที่คาดว่าจะได้รับ	หน่วยงาน รับผิดชอบหลัก
				2561 (บาท)	2562 (บาท)	2563 (บาท)	2564 (บาท)	2565 (บาท)			
274	ก่อสร้างถนนลูกรัง	เพื่อก่อสร้างถนนในการสัญจรไป - มาของประชาชนให้เกิดความสะดวกรวดเร็วและปลอดภัย	สายบ้านเมืองน้อย หมู่ที่ 1 - บ้านหนองมะแขว หมู่ที่ 5 ตำบลเมืองน้อย - เขตตำบลอู่เม้า อำเภอธวัชบุรี จังหวัดร้อยเอ็ด ขนาดผิวจราจร กว้าง 6.00 ม. ยาว 2,870 ม. หนา 0.15 ม. พิกัดที่ตั้ง เริ่มต้น 15°97'54.24"N 103°77'66.90"E สิ้นสุด 15°96'56.71"N 103°79'93.92"E	-	-	-	955,000	955,000	ระยะเวลาความยาวของถนนที่ก่อสร้างตามมาตรฐานงานทาง	การสัญจรไป - มาของประชาชนมีความสะดวกรวดเร็วและปลอดภัย	อบจ.รอ.
275	ก่อสร้างถนนคอนกรีตเสริมเหล็ก	เพื่อก่อสร้างถนนในการสัญจรไป - มาของประชาชนให้เกิดความสะดวกรวดเร็วและปลอดภัย	สายบ้านหนองต่าย หมู่ที่ 8 ตำบลเขวาสินรินทร์ อำเภอธวัชบุรี - เขตตำบลบ้านคู อำเภอกวางสามารด จังหวัดร้อยเอ็ด ขนาดผิวจราจร กว้าง 5.00 ม. ยาว 1,700 ม. หนา 0.15 ม. พิกัดที่ตั้ง เริ่มต้น 15°93'19.77"N 103°73'74.40"E สิ้นสุด 15°91'91.19"N 103°73'46.80"E	-	-	-	5,165,000	5,165,000	ระยะเวลาความยาวของถนนที่ก่อสร้างตามมาตรฐานงานทาง	การสัญจรไป - มาของประชาชนมีความสะดวกรวดเร็วและปลอดภัย	อบจ.รอ.

ยุทธศาสตร์จังหวัดร้อยเอ็ดที่ 2 ยกระดับการท่องเที่ยว การบริการ การค้าและการลงทุน  
ยุทธศาสตร์การพัฒนาขององค์กรปกครองส่วนท้องถิ่นในเขตจังหวัดร้อยเอ็ดที่ 1 พัฒนาโครงสร้างพื้นฐาน

1.ยุทธศาสตร์การพัฒนาด้านโครงสร้างพื้นฐาน

1.1 แผนงานอุตสาหกรรมและการโยธา

แบบ ผ.02/2

ที่	โครงการ	วัตถุประสงค์	เป้าหมาย (ผลผลิตของโครงการ)	งบประมาณ					ตัวชี้วัด (KPI)	ผลที่คาดว่าจะได้รับ	หน่วยงาน รับผิดชอบหลัก
				2561 (บาท)	2562 (บาท)	2563 (บาท)	2564 (บาท)	2565 (บาท)			
276	ก่อสร้างถนนคอนกรีตเสริมเหล็ก	เพื่อก่อสร้างถนนในการสัญจรไป - มาของประชาชนให้เกิดความสะดวกรวดเร็วและปลอดภัย	สายบ้านนาคำ หมู่ที่ 4 ตำบลอู่เม้า - บ้านหนองมะแซว ตำบลเมืองน้อย อำเภอวิษุวัต จังหวัดร้อยเอ็ด ขนาดผิวจราจร กว้าง 5.00 ม. ยาว 365 ม. หนา 0.15 ม. พิกัดที่ตั้ง เริ่มต้น 16°00'57.97"N 103°74'91.90"E สิ้นสุด 15°98'26.95"N 103°79'87.99"E	-	-	-	1,456,400	1,456,400	ระยะทางความยาวของถนนที่ก่อสร้างตามมาตรฐานงานทาง	การสัญจรไป - มาของประชาชนมีความสะดวกรวดเร็วและปลอดภัย	อบจ.รอ.
รวมทั้งสิ้น 276 โครงการ				-	-	-	1,715,412,500	1,715,412,500			

ยุทธศาสตร์จังหวัดร้อยเอ็ดที่ 2 ยุทธศาสตร์การท่องเที่ยว การบริการ การค้าและการลงทุน  
 ยุทธศาสตร์การพัฒนาขององค์กรปกครองส่วนท้องถิ่นในเขตจังหวัดร้อยเอ็ดที่ 1 พัฒนาโครงสร้างพื้นฐาน  
 1.ยุทธศาสตร์การพัฒนาด้านโครงสร้างพื้นฐาน

แบบ ผ.02/2

1.1 แผนงานเคหะและชุมชน

ที่	โครงการ	วัตถุประสงค์	เป้าหมาย (ผลผลิตของโครงการ)	งบประมาณ					ตัวชี้วัด (KPI)	ผลที่คาดว่าจะได้รับ	หน่วยงาน รับผิดชอบหลัก
				2561 (บาท)	2562 (บาท)	2563 (บาท)	2564 (บาท)	2565 (บาท)			
1	ติดตั้ง/ ปรับปรุง ไฟฟ้าแสง สว่าง LED Smartcity	เพื่อติดตั้ง/ ปรับปรุง ไฟฟ้าแสง สว่างในการ สัญจรไป - มา ของประชาชน ให้เกิดความ สะดวกรวดเร็ว และปลอดภัย	ติดตั้ง/ปรับปรุง ไฟฟ้าแสงสว่าง LED Smartcity หมู่ที่ 13 บ้านตะโมม ตำบลนิเวศน์ อำเภอธวัชบุรี จังหวัดร้อยเอ็ด จำนวน 25 ชุด พิกัดที่ตั้ง 16°02'61.42"N 103°74'75.10"E	-	-	-	1,018,000	1,018,000	จำนวน ไฟฟ้าแสง สว่างที่ ติดตั้ง/ ปรับปรุง (ชุด)	การสัญจร ไป - มาของ ประชาชนมี ความสะดวก รวดเร็วและ ปลอดภัย	อบจ.รอ.
รวมทั้งสิ้น 1 โครงการ				-	-	-	1,018,000	1,018,000			

ยุทธศาสตร์จังหวัดร้อยเอ็ดที่ 2 ยกระดับการท่องเที่ยว การบริการ การค้าและการลงทุน  
ยุทธศาสตร์การพัฒนาขององค์กรปกครองส่วนท้องถิ่นในเขตจังหวัดร้อยเอ็ดที่ 3 พัฒนาที่สมดุลและยั่งยืน

3.ยุทธศาสตร์การพัฒนาด้านเศรษฐกิจ

3.1 แผนงานอุตสาหกรรมและการโยธา

แบบ ผ.02/2

ที่	โครงการ	วัตถุประสงค์	เป้าหมาย (ผลผลิตของโครงการ)	งบประมาณ					ตัวชี้วัด (KPI)	ผลที่คาดว่าจะ ได้รับ	หน่วยงาน รับผิดชอบหลัก
				2561 (บาท)	2562 (บาท)	2563 (บาท)	2564 (บาท)	2565 (บาท)			
1	ก่อสร้าง เครื่องเล่น โหนสลิง Zipline หอคมเมือง (รูปโหวด)	เพื่อพัฒนาแหล่ง ท่องเที่ยวและ บริการ และ ส่งเสริมการ ท่องเที่ยวของ จังหวัดร้อยเอ็ด	ก่อสร้างเครื่องเล่นโหนสลิง Zipline หอคมเมือง (รูปโหวด) จังหวัดร้อยเอ็ด พิกัดที่ตั้ง 55°55'00"N 75°55'00"E	-	-	-	15,000,000	15,000,000	จำนวนแหล่ง ท่องเที่ยวที่ ได้รับการ พัฒนา/ ส่งเสริม (แห่ง)	แหล่งท่องเที่ยวได้รับ การพัฒนา/ส่งเสริม ให้สามารถรองรับ นักท่องเที่ยวได้อย่างมี ประสิทธิภาพ	อบจ.รอ.
2	พัฒนาแหล่ง ท่องเที่ยว บ่อพันขัน	เพื่อพัฒนาแหล่ง ท่องเที่ยวและ บริการ และ ส่งเสริมการ ท่องเที่ยวของ จังหวัดร้อยเอ็ด	พัฒนาแหล่งท่องเที่ยว บ่อพันขัน โดยก่อสร้างถนนลาดยางผิวจราจร แอสฟัลท์ติกคอนกรีต ถนนสายบ้าน เด่นราษฎร์ หมู่ที่ 11 ถึงแหล่ง ท่องเที่ยวบ่อพันขัน ขนาดผิวจราจร กว้าง 8.00 ม. ยาว 1,500 ม. พิกัดที่ตั้ง เริ่มต้น 15°56'75.58"N 103°56'72.92"E สิ้นสุด 15°95'75.92"N 103°94'75.15"E	-	-	-	7,480,000	7,480,000	จำนวนแหล่ง ท่องเที่ยวที่ ได้รับการ พัฒนา/ ส่งเสริม (แห่ง)	แหล่งท่องเที่ยวได้รับ การพัฒนา/ส่งเสริม ให้สามารถรองรับ นักท่องเที่ยวได้อย่างมี ประสิทธิภาพ	อบจ.รอ.

ยุทธศาสตร์จังหวัดร้อยเอ็ดที่ 2 ยุทธศาสตร์การท่องเที่ยว การบริการ การค้าและการลงทุน  
ยุทธศาสตร์การพัฒนาขององค์กรปกครองส่วนท้องถิ่นในเขตจังหวัดร้อยเอ็ดที่ 3 พัฒนาที่สมดุลและยั่งยืน

### 3.ยุทธศาสตร์การพัฒนาด้านเศรษฐกิจ

#### 3.1 แผนงานอุตสาหกรรมและการโยธา

แบบ ผ.02/2

ที่	โครงการ	วัตถุประสงค์	เป้าหมาย (ผลผลิตของโครงการ)	งบประมาณ					ตัวชี้วัด (KPI)	ผลที่คาดว่าจะได้รับ	หน่วยงาน รับผิดชอบหลัก
				2561 (บาท)	2562 (บาท)	2563 (บาท)	2564 (บาท)	2565 (บาท)			
3	ก่อสร้าง ตลาด แลกเปลี่ยน สินค้า การเกษตร ธวัชบุรี ทุ่ง เขาหลวง	เพื่อก่อสร้างตลาด แลกเปลี่ยน สินค้าการเกษตร และเป็น ศูนย์กลางการ ซื้อขายรวบรวม และกระจาย สินค้าการเกษตร	ก่อสร้างตลาดแลกเปลี่ยนสินค้า การเกษตรธวัชบุรี ทุ่งเขาหลวง บ้าน โนนสะอาด หมู่ที่ 7 ขนาดกว้าง 20.00 เมตร ยาว 66.00 เมตร พิกัดที่ตั้ง เริ่มต้น 15°99'86.56"N 103°81'76.19"E สิ้นสุด 15°99'86.80"N 103°81'75.58"E	-	-	-	4,500,000	4,500,000	จำนวนตลาด แลกเปลี่ยน สินค้า การเกษตรที่ ได้รับการ ก่อสร้าง (แห่ง)	ประชาชนใน พื้นที่มีตลาด แลกเปลี่ยน สินค้าการเกษตร ในการจำหน่าย สินค้าทางการ เกษตร	อบจ.รอ.
รวมทั้งสิ้น 3 โครงการ				-	-	-	26,980,000	26,980,000			

ยุทธศาสตร์จังหวัดร้อยเอ็ดที่ 2 ยกระดับการท่องเที่ยว การบริการ การค้าและการลงทุน  
ยุทธศาสตร์การพัฒนาขององค์กรปกครองส่วนท้องถิ่นในเขตจังหวัดร้อยเอ็ดที่ 3 พัฒนาที่สมดุลและยั่งยืน

3.ยุทธศาสตร์การพัฒนาด้านเศรษฐกิจ

แบบ ผ.02/2

3.1 แผนงานเคหะและชุมชน

ที่	โครงการ	วัตถุประสงค์	เป้าหมาย (ผลผลิตของโครงการ)	งบประมาณ					ตัวชี้วัด (KPI)	ผลที่คาดว่าจะได้รับ	หน่วยงาน รับผิดชอบหลัก
				2561 (บาท)	2562 (บาท)	2563 (บาท)	2564 (บาท)	2565 (บาท)			
1	ก่อสร้างสวนส่งเสริมสุขภาพและพัฒนาการ	เพื่อพัฒนาแหล่งท่องเที่ยวและบริการ และส่งเสริมการท่องเที่ยวของจังหวัดร้อยเอ็ด	ก่อสร้างสวนพุทธประวัติเวสสันดรชาดก หมู่ที่ 8 ตำบลรอบเมือง อำเภอเมืองร้อยเอ็ด จังหวัดร้อยเอ็ด พิกัดที่ตั้ง 16°01'23.3"N 103°38'15.5"E	-	-	-	9,990,500	9,990,500	จำนวนแหล่งท่องเที่ยวที่ได้รับการพัฒนา/ส่งเสริม (แห่ง)	แหล่งท่องเที่ยวได้รับการพัฒนา/ส่งเสริมให้สามารถรองรับนักท่องเที่ยวได้อย่างมีประสิทธิภาพ	อบจ.รอ.
2	ปรับปรุงภูมิทัศน์เกาะกลางบึงหนองพอก	เพื่อพัฒนาแหล่งท่องเที่ยวและบริการ และส่งเสริมการท่องเที่ยวของจังหวัดร้อยเอ็ด	ปรับปรุงภูมิทัศน์เกาะกลางบึงหนองพอก หมู่ที่ 1 ตำบลหนองพอก อำเภอหนองพอก จังหวัดร้อยเอ็ด โดยสร้างฟุตบาทรอบสวนสาธารณะบึงหนองพอก ขนาดกว้าง 2.50 ม. ยาว 710 ม. พิกัดที่ตั้ง เริ่มต้น 16°30'67.58"N 104°20'46.81"E สิ้นสุด 16°30'67.75"N 104°20'48.10"E	-	-	-	16,300,000	16,300,000	จำนวนแหล่งท่องเที่ยวที่ได้รับการพัฒนา/ส่งเสริม (แห่ง)	แหล่งท่องเที่ยวได้รับการพัฒนา/ส่งเสริมให้สามารถรองรับนักท่องเที่ยวได้อย่างมีประสิทธิภาพ	อบจ.รอ.
รวมทั้งสิ้น 2 โครงการ				-	-	-	26,290,500	26,290,500			

ยุทธศาสตร์จังหวัดร้อยเอ็ดที่ 4 รักษาและสร้างความสมดุลของสิ่งแวดล้อมให้อุตสาหกรรมการพัฒนาอย่างครบวงจร เป็นรูปธรรมและยั่งยืน  
ยุทธศาสตร์การพัฒนาขององค์กรปกครองส่วนท้องถิ่นในเขตจังหวัดร้อยเอ็ดที่ 1 พัฒนาโครงสร้างพื้นฐาน

### 3.ยุทธศาสตร์การพัฒนาด้านเศรษฐกิจ

#### 3.2 แผนงานการเกษตร

แบบ ผ.02/2

ที่	โครงการ	วัตถุประสงค์	เป้าหมาย (ผลผลิตของโครงการ)	งบประมาณ					ตัวชี้วัด (KPI)	ผลที่คาดว่าจะได้รับ	หน่วยงาน รับผิดชอบหลัก
				2561 (บาท)	2562 (บาท)	2563 (บาท)	2564 (บาท)	2565 (บาท)			
1	ขุดลอก	เพื่อขุดลอกแหล่งน้ำสำหรับอุปโภคและการเกษตรของประชาชนให้มีน้ำใช้อย่างเพียงพอ	ขุดลอกสระน้ำบ้านโนนจำปา หมู่ที่ 10 ตำบลบ้านฝาง อำเภอเกษตรวิสัย จังหวัดร้อยเอ็ด ขนาดกว้าง 62.00 ม. ยาว 177.00 ม. ลึก 1.50 ม. พร้อมลงท่อระบายน้ำขนาด 1.00x1.00 ม. จำนวน 6 ท่อน พร้อมดาดคอนกรีต พิกัดที่ตั้ง 15°72'43.38"N 103°44'20.65"E	-	-	-	1,200,000	1,200,000	จำนวนแหล่งน้ำที่ได้รับการขุดลอกตามมาตรฐานงานชลประทาน (แห่ง)	ประชาชนมีน้ำใช้อย่างเพียงพอ	อบจ.รอ.
2	ขุดลอก	เพื่อขุดลอกแหล่งน้ำสำหรับอุปโภคและการเกษตรของประชาชนให้มีน้ำใช้อย่างเพียงพอ	ขุดลอกลำน้ำเสียวใหญ่ จากฝายยาง - สะพานข้ามลำน้ำเสียว หมู่ที่ 2 บ้านน้ำอ้อม ตำบลน้ำอ้อม ฝั่งตรงข้ามบ้านหนองแวงใหญ่ หมู่ที่ 3 ตำบลเกษตรวิสัย อำเภอเกษตรวิสัย จังหวัดร้อยเอ็ด ปากคลองกว้าง 35.00 ม. ก้นคลองกว้าง 20.00 ม. ปริมาตรดินขุดไม่น้อยกว่า 68,887.50 ลูกบาศก์เมตร พิกัดที่ตั้ง เริ่มต้น 15°66'96.12"N 103°52'15.86"E สิ้นสุด 15°65'95.80"N 103°54'61.58"E	-	-	-	3,000,000	3,000,000	จำนวนแหล่งน้ำที่ได้รับการขุดลอกตามมาตรฐานงานชลประทาน (แห่ง)	ประชาชนมีน้ำใช้อย่างเพียงพอ	อบจ.รอ.

ยุทธศาสตร์จังหวัดร้อยเอ็ดที่ 4 รักษาและสร้างความสมดุลของสิ่งแวดล้อมให้เอื้อต่อการพัฒนาอย่างครบวงจร เป็นรูปธรรมและยั่งยืน  
ยุทธศาสตร์การพัฒนาขององค์กรปกครองส่วนท้องถิ่นในเขตจังหวัดร้อยเอ็ดที่ 1 พัฒนาโครงสร้างพื้นฐาน

3.ยุทธศาสตร์การพัฒนาด้านเศรษฐกิจ

แบบ ผ.02/2

3.2 แผนงานการเกษตร

ที่	โครงการ	วัตถุประสงค์	เป้าหมาย (ผลผลิตของโครงการ)	งบประมาณ					ตัวชี้วัด (KPI)	ผลที่คาดว่าจะได้รับ	หน่วยงาน รับผิดชอบหลัก
				2561 (บาท)	2562 (บาท)	2563 (บาท)	2564 (บาท)	2565 (บาท)			
3	ขุดลอก	เพื่อขุดลอกแหล่งน้ำสำหรับอุปโภคและการเกษตรของประชาชนให้มีความสะอาด	ขุดลอกห้วยหนองแช่ ตำบลอาจสามารถ อำเภอกุดรัง จังหวัดร้อยเอ็ด ขนาดกว้าง 7 – 24 ม. ยาว 4,700 ม. ลึกเฉลี่ย 2 ม. พิกัดที่ตั้ง เริ่มต้น 15°85'32.07"N 103°86'43.12"E สิ้นสุด 15°82'44.37"N 103°89'58.74"E	-	-	-	4,416,700	4,416,700	จำนวนแหล่งน้ำที่ได้รับการขุดลอกตามมาตรฐานงานชลประทาน (แห่ง)	ประชาชนมีน้ำใช้อย่างเพียงพอ	อบจ.รอ.
4	ขุดลอก	เพื่อขุดลอกแหล่งน้ำสำหรับอุปโภคและการเกษตรของประชาชนให้มีความสะอาด	ขุดลอกลำห้วยตาแหลวตอนล่าง บ้านโคกสะอาด หมู่ที่ 5 - บ้านโคกกลาง หมู่ที่ 7 ตำบลนาอุดม อำเภอโพนทอง จังหวัดร้อยเอ็ด ขนาดกว้าง 16.00 ม. ยาว 2,000 ม. ลึกเฉลี่ย 2.50 ม. ปริมาตรดินขุดไม่น้อยกว่า 57,500 ลูกบาศก์เมตร พิกัดที่ตั้ง เริ่มต้น 18°03'36.2"N 103°78'50.4"E สิ้นสุด 18°01'99.1"N 103°77'66.5"E	-	-	-	2,200,000	2,200,000	จำนวนแหล่งน้ำที่ได้รับการขุดลอกตามมาตรฐานงานชลประทาน (แห่ง)	ประชาชนมีน้ำใช้อย่างเพียงพอ	อบจ.รอ.



ยุทธศาสตร์จังหวัดร้อยเอ็ดที่ 4 รักษาและสร้างความสมดุลของสิ่งแวดล้อมให้เอื้อต่อการพัฒนาอย่างครบวงจร เป็นรูปธรรมและยั่งยืน  
ยุทธศาสตร์การพัฒนาขององค์กรปกครองส่วนท้องถิ่นในเขตจังหวัดร้อยเอ็ดที่ 1 พัฒนาโครงสร้างพื้นฐาน

### 3.ยุทธศาสตร์การพัฒนาด้านเศรษฐกิจ

#### 3.2 แผนงานการเกษตร

แบบ ผ.02/2

ที่	โครงการ	วัตถุประสงค์	เป้าหมาย (ผลผลิตของโครงการ)	งบประมาณ					ตัวชี้วัด (KPI)	ผลที่คาดว่าจะได้รับ	หน่วยงาน รับผิดชอบหลัก
				2561 (บาท)	2562 (บาท)	2563 (บาท)	2564 (บาท)	2565 (บาท)			
5	ขุดลอก	เพื่อขุดลอกแหล่งน้ำสำหรับอุปโภคและการเกษตรของประชาชนให้มีความสะอาด น้ำใช้ได้อย่างเพียงพอ	ขุดลอกลำห้วยอีต้าง บ้านโนนสว่าง หมู่ที่ 4 – บ้านหนองม่วง หมู่ที่ 6 ตำบลนาอุดม อำเภอน้ำขุ่น จังหวัดร้อยเอ็ด กว้าง 10.00 ม. ยาว 1,500 ม. ลึกเฉลี่ย 1.50 ม. ปริมาตรดินขุดไม่น้อยกว่า 12,675 ลูกบาศก์เมตร พิกัดที่ตั้ง เริ่มต้น 18°02'87.6"N 103°79'86.1"E สิ้นสุด 18°01'99.5"N 103°79'12.7"E	-	-	-	550,000	550,000	จำนวนแหล่งน้ำที่ได้รับการขุดลอกตามมาตรฐานงานชลประทาน (แห่ง)	ประชาชนมีน้ำใช้ได้อย่างเพียงพอ	อบจ.ร้อย.
6	ขุดลอก	เพื่อขุดลอกแหล่งน้ำสำหรับอุปโภคและการเกษตรของประชาชนให้มีความสะอาด น้ำใช้ได้อย่างเพียงพอ	ขุดลอกอ่างเก็บน้ำด่านสามัคคี บ้านบึงอุดม หมู่ที่ 9 ตำบลนาอุดม อำเภอน้ำขุ่น จังหวัดร้อยเอ็ด ปริมาตรดินขุดไม่น้อยกว่า 226,000 ลูกบาศก์เมตร พิกัดที่ตั้ง 18°07'27.9"N 103°78'59.3"E	-	-	-	23,080,000	23,080,000	จำนวนแหล่งน้ำที่ได้รับการขุดลอกตามมาตรฐานงานชลประทาน (แห่ง)	ประชาชนมีน้ำใช้ได้อย่างเพียงพอ	อบจ.ร้อย.

ยุทธศาสตร์จังหวัดร้อยเอ็ดที่ 4 รักษาและสร้างความสมดุลของสิ่งแวดล้อมให้เอื้อต่อการพัฒนาอย่างครบวงจร เป็นรูปธรรมและยั่งยืน  
ยุทธศาสตร์การพัฒนาขององค์กรปกครองส่วนท้องถิ่นในเขตจังหวัดร้อยเอ็ดที่ 1 พัฒนาโครงสร้างพื้นฐาน

3.ยุทธศาสตร์การพัฒนาด้านเศรษฐกิจ

แบบ ผ.02/2

3.2 แผนงานการเกษตร

ที่	โครงการ	วัตถุประสงค์	เป้าหมาย (ผลผลิตของโครงการ)	งบประมาณ					ตัวชี้วัด (KPI)	ผลที่คาดว่าจะได้รับ	หน่วยงาน รับผิดชอบหลัก
				2561 (บาท)	2562 (บาท)	2563 (บาท)	2564 (บาท)	2565 (บาท)			
7	ขุดลอก	เพื่อขุดลอกแหล่งน้ำสำหรับอุปโภคและการเกษตรของประชาชนให้มีความสะอาด	ขุดลอกลำห้วยโปร่งคอม บ้านใหม่ยิงเจริญ หมู่ที่ 12 ตำบลวังสามัคคี อำเภอโพธิ์ทอง จังหวัดร้อยเอ็ด ขนาดปากกว้าง 13 – 15 ม. ยาว 600 ม. ปริมาตรดินขุดไม่น้อยกว่า 13,260 ลูกบาศก์เมตร พิกัดที่ตั้ง เริ่มต้น 16°16'34.8"N 104°03'46.0"E สิ้นสุด 16°16'50.8"N 104°03'09.2"E	-	-	-	480,000	480,000	จำนวนแหล่งน้ำที่ได้รับการขุดลอกตามมาตรฐานงานชลประทาน (แห่ง)	ประชาชนมีน้ำใช้อย่างเพียงพอ	อบจ.รอ.
8	ขุดลอก	เพื่อขุดลอกแหล่งน้ำสำหรับอุปโภคและการเกษตรของประชาชนให้มีความสะอาด	ขุดลอกลำห้วยผักหนาม บ้านใหม่โชคชัย หมู่ที่ 6 ตำบลวังสามัคคี อำเภอโพธิ์ทอง จังหวัดร้อยเอ็ด ขนาดปากกว้าง 9 - 11 ม. ยาว 850 ม. ปริมาตรดินขุดไม่น้อยกว่า 13,260 ลูกบาศก์เมตร พิกัดที่ตั้ง เริ่มต้น 16°17'17.2"N 104°03'04.8"E สิ้นสุด 16°17'22.5"N 104°02'40.4"E	-	-	-	470,000	470,000	จำนวนแหล่งน้ำที่ได้รับการขุดลอกตามมาตรฐานงานชลประทาน (แห่ง)	ประชาชนมีน้ำใช้อย่างเพียงพอ	อบจ.รอ.

ยุทธศาสตร์จังหวัดร้อยเอ็ดที่ 4 รักษาและสร้างความสมดุลของสิ่งแวดล้อมให้เอื้อต่อการพัฒนาอย่างครบวงจร เป็นรูปธรรมและยั่งยืน  
ยุทธศาสตร์การพัฒนาขององค์กรปกครองส่วนท้องถิ่นในเขตจังหวัดร้อยเอ็ดที่ 1 พัฒนาโครงสร้างพื้นฐาน

3.ยุทธศาสตร์การพัฒนาด้านเศรษฐกิจ

3.2 แผนงานการเกษตร

แบบ ผ.02/2

ที่	โครงการ	วัตถุประสงค์	เป้าหมาย (ผลผลิตของโครงการ)	งบประมาณ					ตัวชี้วัด (KPI)	ผลที่คาดว่าจะได้รับ	หน่วยงาน รับผิดชอบหลัก
				2561 (บาท)	2562 (บาท)	2563 (บาท)	2564 (บาท)	2565 (บาท)			
9	ขุดลอก	เพื่อขุดลอกแหล่งน้ำสำหรับอุปโภคและการเกษตรของประชาชนให้มีน้ำใช้อย่างเพียงพอ	ขุดลอกห้วยหนองสุตตอนล่าง หมู่ที่ 11,2,10,14 ตำบลดงสิงห์ อำเภोजังหาร จังหวัดร้อยเอ็ด ขนาดกว้าง 13 – 15 ม. ยาว 4,140 ม. ลึก 2 ม. พิกัดที่ตั้ง เริ่มต้น 16°17'13.10"N 103°58'63.83"E สิ้นสุด 16°15'27.37"N 103°55'91.69"E	-	-	-	4,517,000	4,517,000	จำนวนแหล่งน้ำที่ได้รับการขุดลอกตามมาตรฐานงานชลประทาน (แห่ง)	ประชาชนมีน้ำใช้อย่างเพียงพอ	อบจ.รอ.
10	ขุดลอก	เพื่อขุดลอกแหล่งน้ำสำหรับอุปโภคและการเกษตรของประชาชนให้มีน้ำใช้อย่างเพียงพอ	ขุดลอกหนองเลิงเปลือย บ้านโคกล่าม หมู่ที่ 7,18 ตำบลดงสิงห์ อำเภोजังหาร จังหวัดร้อยเอ็ด กว้าง 95 ม. ยาว 190.50 ม. ลึก 2.5 ม. พิกัดที่ตั้ง 16°19'54.16"N 103°56'81.02"E	-	-	-	2,933,000	2,933,000	จำนวนแหล่งน้ำที่ได้รับการขุดลอกตามมาตรฐานงานชลประทาน (แห่ง)	ประชาชนมีน้ำใช้อย่างเพียงพอ	อบจ.รอ.

ยุทธศาสตร์จังหวัดร้อยเอ็ดที่ 4 รักษาและสร้างความสมดุลของสิ่งแวดล้อมให้เอื้อต่อการพัฒนาอย่างครบวงจร เป็นรูปธรรมและยั่งยืน  
ยุทธศาสตร์การพัฒนาขององค์กรปกครองส่วนท้องถิ่นในเขตจังหวัดร้อยเอ็ดที่ 1 พัฒนาโครงสร้างพื้นฐาน

3.ยุทธศาสตร์การพัฒนาด้านเศรษฐกิจ

แบบ ผ.02/2

3.2 แผนงานการเกษตร

ที่	โครงการ	วัตถุประสงค์	เป้าหมาย (ผลผลิตของโครงการ)	งบประมาณ					ตัวชี้วัด (KPI)	ผลที่คาดว่าจะได้รับ	หน่วยงาน รับผิดชอบหลัก
				2561 (บาท)	2562 (บาท)	2563 (บาท)	2564 (บาท)	2565 (บาท)			
11	ขุดลอก	เพื่อขุดลอกแหล่งน้ำสำหรับอุปโภคและการเกษตรของประชาชนให้มีความสะอาด	ขุดลอกคลองกุดพิมาน บ้านค้อ หมู่ที่ 2 ตำบลศรีโคตร อำเภอกุดรังพิมาย จังหวัดร้อยเอ็ด ขนาดกว้าง 8.00 ม. ยาว 2,400 ม. ลึก 1.50 ม. พิกัดที่ตั้ง เริ่มต้น 15°77'23.65"N 103°56'65.97"E สิ้นสุด 15°80'53.58"N 103°57'10.99"E	-	-	-	855,000	855,000	จำนวนแหล่งน้ำที่ได้รับการขุดลอกตามมาตรฐานงานชลประทาน (แห่ง)	ประชาชนมีน้ำใช้อย่างเพียงพอ	อบจ.รอ.
12	ขุดลอก	เพื่อขุดลอกแหล่งน้ำสำหรับอุปโภคและการเกษตรของประชาชนให้มีความสะอาด	ขุดลอกหนองคู บ้านหนองบัวใหญ่ หมู่ที่ 4 ตำบลโคกสว่าง อำเภอนมไพร จังหวัดร้อยเอ็ด ขุดลอกปรับแต่งคันคูพื้นที่ 24,528 ตร.ม. ลึกเฉลี่ย 1.50 ม. พิกัดที่ตั้ง 15°65'69.48"N 104°04'26.71"E	-	-	-	1,358,100	1,358,100	จำนวนแหล่งน้ำที่ได้รับการขุดลอกตามมาตรฐานงานชลประทาน (แห่ง)	ประชาชนมีน้ำใช้อย่างเพียงพอ	อบจ.รอ.

ยุทธศาสตร์จังหวัดร้อยเอ็ดที่ 4 รักษาและสร้างความสมดุลของสิ่งแวดล้อมให้เอื้อต่อการพัฒนาอย่างครบวงจร เป็นรูปธรรมและยั่งยืน  
ยุทธศาสตร์การพัฒนาขององค์กรปกครองส่วนท้องถิ่นในเขตจังหวัดร้อยเอ็ดที่ 1 พัฒนาโครงสร้างพื้นฐาน

### 3.ยุทธศาสตร์การพัฒนาด้านเศรษฐกิจ

#### 3.2 แผนงานการเกษตร

แบบ ผ.02/2

ที่	โครงการ	วัตถุประสงค์	เป้าหมาย (ผลผลิตของโครงการ)	งบประมาณ					ตัวชี้วัด (KPI)	ผลที่คาดว่าจะ ได้รับ	หน่วยงาน รับผิดชอบหลัก
				2561 (บาท)	2562 (บาท)	2563 (บาท)	2564 (บาท)	2565 (บาท)			
13	ขุดลอก	เพื่อขุดลอกแหล่งน้ำสำหรับอุปโภคและการเกษตรของประชาชนให้มีความสะอาด น้ำใช้อย่างเพียงพอ	ขุดลอกบึงฮี บ้านดอนแดง หมู่ที่ 1,13 ตำบลแสนสุข อำเภอพนมไพร จังหวัดร้อยเอ็ด ขนาดกว้าง 100 ม. ยาว 200 ม. ลึก 2 ม. พิกัดที่ตั้ง เริ่มต้น 15°75'43.71"N 104°09'52.50"E สิ้นสุด 15°75'42.40"N 104°09'34.08"E	-	-	-	1,547,000	1,547,000	จำนวนแหล่งน้ำที่ได้รับการขุดลอกตามมาตรฐานงานชลประทาน (แห่ง)	ประชาชนมีน้ำใช้อย่างเพียงพอ	อบจ.รอ.
14	ปรับปรุงสถานีสูบน้ำด้วยไฟฟ้า	เพื่อปรับปรุงสถานีสูบน้ำด้วยไฟฟ้าสำหรับอุปโภคและการเกษตรของประชาชนให้มีความสะอาด น้ำใช้อย่างเพียงพอ	ปรับปรุงสถานีสูบน้ำด้วยไฟฟ้าบ้านแห่ 3 บ้านแห่ หมู่ที่ 9 ตำบลนาเลิง อำเภอเสลภูมิ จังหวัดร้อยเอ็ด - ปรับปรุงสถานีสูบน้ำด้วยไฟฟ้าพร้อมอุปกรณ์ 1 สถานี - ปรับปรุงคลองส่งน้ำคาคอนกรีต ยาว 1,000 ม. พิกัดที่ตั้ง 15°59'16.11"N 103°56'9.10"E	-	-	-	2,390,000	2,390,000	จำนวนสถานีสูบน้ำที่ได้รับการปรับปรุงตามมาตรฐานงานชลประทาน (แห่ง)	ประชาชนมีน้ำใช้อย่างเพียงพอ	อบจ.รอ.

ยุทธศาสตร์จังหวัดร้อยเอ็ดที่ 4 รักษาและสร้างความสมดุลของสิ่งแวดล้อมให้เอื้อต่อการพัฒนาอย่างครบวงจร เป็นรูปธรรมและยั่งยืน  
ยุทธศาสตร์การพัฒนาขององค์กรปกครองส่วนท้องถิ่นในเขตจังหวัดร้อยเอ็ดที่ 1 พัฒนาโครงสร้างพื้นฐาน

3.ยุทธศาสตร์การพัฒนาด้านเศรษฐกิจ

แบบ ผ.02/2

3.2 แผนงานการเกษตร

ที่	โครงการ	วัตถุประสงค์	เป้าหมาย (ผลผลิตของโครงการ)	งบประมาณ					ตัวชี้วัด (KPI)	ผลที่คาดว่าจะได้รับ	หน่วยงาน รับผิดชอบหลัก
				2561 (บาท)	2562 (บาท)	2563 (บาท)	2564 (บาท)	2565 (บาท)			
15	ก่อสร้างฝายชะลอน้ำลำห้วยเชียงขวัญ	เพื่อก่อสร้างฝายชะลอน้ำสำหรับอุปโภคและการเกษตรของประชาชนให้มีย้ำน้ำใช้อย่างเพียงพอ	ก่อสร้างฝายชะลอน้ำลำห้วยเชียงขวัญ บ้านโพธิ์กลาง หมู่ที่ ๓ ตำบลเชียงขวัญ อำเภอเชียงขวัญ จังหวัดร้อยเอ็ด ขนาดกว้าง 4.00 ม. ยาว 30.00 ม. สูง 2.00 ม. พิกัดที่ตั้ง 16°17'25"N 103°74'44"E	-	-	-	3,000,000	3,000,000	จำนวนก่อสร้างฝายชะลอน้ำที่ได้รับการก่อสร้างตามมาตรฐานงานชลประทาน (แห่ง)	ประชาชนมีมีย้ำน้ำใช้อย่างเพียงพอ	อบจ.รอ.
16	ขุดลอก	เพื่อขุดลอกแหล่งน้ำสำหรับอุปโภคและการเกษตรของประชาชนให้มีย้ำน้ำใช้อย่างเพียงพอ	ขุดลอกลำห้วยเอี้ยดบ้านโพธิ์กลาง หมู่ที่ ๓ ตำบลเชียงขวัญ - ลำห้วยใหญ่ บ้านวังปากบุง หมู่ที่ ๑ ตำบลพระธาตุ อำเภอเชียงขวัญ จังหวัดร้อยเอ็ด กว้าง 20.00 ม. ยาว 640.00 ม. ลึก 1.20 ม. พิกัดที่ตั้ง เริ่มต้น 16°18'74"N 103°73'87"E สิ้นสุด 16°18'30"N 103°75'93"E	-	-	-	344,000	344,000	จำนวนแหล่งน้ำที่ได้รับการขุดลอกตามมาตรฐานงานชลประทาน (แห่ง)	ประชาชนมีมีย้ำน้ำใช้อย่างเพียงพอ	อบจ.รอ.

ยุทธศาสตร์จังหวัดร้อยเอ็ดที่ 4 รักษาและสร้างความสมดุลของสิ่งแวดล้อมให้เอื้อต่อการพัฒนาอย่างครบวงจร เป็นรูปธรรมและยั่งยืน  
ยุทธศาสตร์การพัฒนาขององค์กรปกครองส่วนท้องถิ่นในเขตจังหวัดร้อยเอ็ดที่ 1 พัฒนาโครงสร้างพื้นฐาน

### 3.ยุทธศาสตร์การพัฒนาด้านเศรษฐกิจ

#### 3.2 แผนงานการเกษตร

แบบ ผ.02/2

ที่	โครงการ	วัตถุประสงค์	เป้าหมาย (ผลผลิตของโครงการ)	งบประมาณ					ตัวชี้วัด (KPI)	ผลที่คาดว่าจะได้รับ	หน่วยงาน รับผิดชอบหลัก
				2561 (บาท)	2562 (บาท)	2563 (บาท)	2564 (บาท)	2565 (บาท)			
17	ขุดลอก	เพื่อขุดลอกแหล่งน้ำสำหรับอุปโภคและการเกษตรของประชาชนให้มีน้ำใช้อย่างเพียงพอ	ขุดลอกลำห้วยหมาจู บ้านโพธิ์กลาง หมู่ที่ 3 ตำบลเชียงขวัญ - ลำห้วยใหญ่ บ้านวังปากบุง หมู่ที่ 1 ตำบลพระธาตุ อำเภอยางชุมน้อย จังหวัดร้อยเอ็ด กว้าง 30.00 ม. ยาว 3,000 ม. ลึก 1.20 ม. พิกัดที่ตั้ง เริ่มต้น 16°18'74"N 103°73'87"E สิ้นสุด 16°17'78"N 103°75'37"E	-	-	-	2,386,000	2,386,000	จำนวนแหล่งน้ำที่ได้รับการขุดลอกตามมาตรฐานงานชลประทาน (แห่ง)	ประชาชนมีน้ำใช้อย่างเพียงพอ	อบจ.ร้อย.
รวมทั้งสิ้น 17 โครงการ				-	-	-	54,726,800	54,726,800			

## สรุปบัญชีครุภัณฑ์

แผนพัฒนาท้องถิ่นปี (พ.ศ. 2561 - 2565) องค์การบริหารส่วนจังหวัดร้อยเอ็ด เพิ่มเติม (ครั้งที่ 3) พ.ศ. 2564

สรุปแบบ ผ.03

ยุทธศาสตร์	ปี 2561		ปี 2562		ปี 2563		ปี 2564		ปี 2565		รวม 5 ปี	
	จำนวนโครงการ	งบประมาณ	จำนวนโครงการ	งบประมาณ	จำนวนโครงการ	งบประมาณ	จำนวนโครงการ	งบประมาณ	จำนวนโครงการ	งบประมาณ	จำนวนโครงการ	งบประมาณ
6. ยุทธศาสตร์การพัฒนาด้านการบริหาร การเมือง การปกครอง												
6.1 แผนงานบริหารงานทั่วไป	0	0	0	0	0	0	0	0	30	4,476,300	30	4,476,300
6.2 แผนงานการรักษาความสงบภายใน	0	0	0	0	0	0	0	0	16	204,155,200	16	204,155,200
6.3 แผนงานการศึกษา	0	0	0	0	0	0	0	0	75	20,277,100	75	20,277,100
6.4 แผนงานสาธารณสุข	0	0	0	0	0	0	0	0	4	12,899,000	4	12,899,000
6.5 แผนงานสังคมสงเคราะห์	0	0	0	0	0	0	0	0	3	237,600	3	237,600
6.6 แผนงานวนเคหะและชุมชน	0	0	0	0	0	0	0	0	1	20,400	1	20,400
6.7 แผนงานศาสนาวัฒนธรรมและ นันทนาการ	0	0	0	0	0	0	0	0	25	5,533,900	25	5,533,900
6.8 แผนงานอุตสาหกรรมและการโยธา	0	0	0	0	0	0	0	0	24	179,759,100	24	179,759,100
6.9 แผนงานการเกษตร	0	0	0	0	0	0	0	0	11	127,536,000	11	127,536,000
รวมทั้งสิ้น	0	0	0	0	0	0	0	0	189	554,894,600	189	554,894,600

แผนพัฒนาท้องถิ่น (พ.ศ.2561-2565) องค์การบริหารส่วนจังหวัดร้อยเอ็ด เพิ่มเติม (ครั้งที่ 3) พ.ศ. 2564



บัญชีครุภัณฑ์

แผนพัฒนาท้องถิ่น (พ.ศ. 2561 – 2565) องค์การบริหารส่วนจังหวัดร้อยเอ็ด เพิ่มเติม (ครั้งที่ 3) พ.ศ. 2564

แบบ ผ.03

ที่	แผนงาน	หมวด	ประเภท	วัตถุประสงค์	เป้าหมาย (ผลผลิตของครุภัณฑ์)	งบประมาณและที่ผ่านมา					หน่วยงานที่ รับผิดชอบ
						2561 (บาท)	2562 (บาท)	2563 (บาท)	2564 (บาท)	2565 (บาท)	
1	บริหาร งานทั่วไป	ค่า ครุภัณฑ์	ครุภัณฑ์ โฆษณาและ เผยแพร่	เพื่อให้การปฏิบัติงาน เป็นไปด้วยความ สะดวกรวดเร็วและ มีประสิทธิภาพมาก ยิ่งขึ้น	- ค่ากล้องดิจิตอล จำนวน 1 เครื่อง (เป็นครุภัณฑ์ที่ไม่มีกำหนดไว้ในบัญชีมาตรฐานครุภัณฑ์ แต่หาซื้อได้ตามราคาในท้องตลาดและมีความจำเป็นต้อง จัดหาเพื่อใช้ในการปฏิบัติงานให้มีประสิทธิภาพ)	-	-	-	-	50,000	กอง ยุทธศาสตร์ และ งบประมาณ
2	บริหาร งานทั่วไป	"	ครุภัณฑ์ สำนักงาน	"	- ค่าเครื่องปรับอากาศ แบบแยกส่วน (ราคารวมค่าติดตั้ง) แบบตั้งพื้นหรือแบบแขวน (ระบบ Inverter) ขนาด 24,000 บีทียู ราคาเครื่องละ 42,500 บาท (เป็นครุภัณฑ์ที่มีกำหนดไว้ในบัญชีมาตรฐานครุภัณฑ์ สำนังบประมาณ เพื่อใช้งานในราชการองค์การบริหาร ส่วนจังหวัดร้อยเอ็ด)	-	-	-	-	42,500	กอง ยุทธศาสตร์ และ งบประมาณ
3	บริหาร งานทั่วไป	"	ครุภัณฑ์ สำนักงาน	"	- ค่าเครื่องเรียงเอกสารอัตโนมัติ ราคาเครื่องละ 270,000 บาท (เป็นครุภัณฑ์ที่ไม่มีกำหนดไว้ในบัญชีมาตรฐาน ครุภัณฑ์ แต่หาซื้อได้ตามราคาในท้องตลาดและมีความ จำเป็นต้องจัดหาเพื่อใช้ในการปฏิบัติงานให้มีประสิทธิภาพ)	-	-	-	-	270,000	กอง ยุทธศาสตร์ และ งบประมาณ
4	บริหาร งานทั่วไป	"	ครุภัณฑ์ คอมพิวเตอร์ หรืออิเล็กทรอนิกส์	"	- ค่าเครื่องคอมพิวเตอร์ สำหรับงานประมวลผล แบบที่ 1 (จอแสดงภาพขนาดไม่น้อยกว่า 19 นิ้ว) ราคาเครื่องละ 22,000 บาท (เกณฑ์ราคากลางและคุณลักษณะพื้นฐาน ครุภัณฑ์คอมพิวเตอร์หรืออิเล็กทรอนิกส์ ของกระทรวง ดิจิทัลเพื่อเศรษฐกิจและสังคม)	-	-	-	-	22,000	สำนักปลัด องค์การ บริหารส่วน จังหวัด

บัญชีครุภัณฑ์

แผนพัฒนาท้องถิ่น (พ.ศ. 2561 – 2565) องค์การบริหารส่วนจังหวัดร้อยเอ็ด เพิ่มเติม (ครั้งที่ 3) พ.ศ. 2564

แบบ ผ.03

ที่	แผนงาน	หมวด	ประเภท	วัตถุประสงค์	เป้าหมาย (ผลผลิตของครุภัณฑ์)	งบประมาณและที่ผ่านมา					หน่วยงานที่ รับผิดชอบ
						2561 (บาท)	2562 (บาท)	2563 (บาท)	2564 (บาท)	2565 (บาท)	
5	บริหาร งานทั่วไป	ค่า ครุภัณฑ์	ครุภัณฑ์ โฆษณาและ เผยแพร่	เพื่อให้การ ปฏิบัติงานเป็นไป ด้วยความสะดวก รวดเร็วและ มีประสิทธิภาพ มากยิ่งขึ้น	- ค่าเครื่องมัลติมีเดียโปรเจคเตอร์ ระดับ XGA ขนาด 4,000 ANSI Lumens ราคาเครื่องละ 33,600 บาท (เกณฑ์ราคากลางและคุณลักษณะพื้นฐานครุภัณฑ์คอมพิวเตอร์ หรืออิเล็กทรอนิกส์ ของกระทรวงดิจิทัลเพื่อเศรษฐกิจและสังคม)	-	-	-	-	33,600	สำนักปลัด องค์การ บริหารส่วน จังหวัด
6	บริหาร งานทั่วไป	"	ครุภัณฑ์ สำนักงาน	"	- ค่าเก้าอี้ทำงานเบาะหนัง ขนาดไม่น้อยกว่า 54×55×90 ซม. มีพนักพิงสูง สามารถปรับระดับได้ด้วยโซ้ค ราคาตัวละ 2,600 บาท (เป็นครุภัณฑ์ที่ไม่มีกำหนดไว้ในบัญชีมาตรฐานครุภัณฑ์ แต่หาซื้อได้ตามราคาในท้องตลาดและมีความจำเป็นต้องจัดหา เพื่อใช้ในการปฏิบัติงานให้มีประสิทธิภาพ)	-	-	-	-	2,600	สำนักปลัด องค์การ บริหารส่วน จังหวัด
7	บริหาร งานทั่วไป	"	ครุภัณฑ์ สำนักงาน	"	- ค่าโต๊ะทำงานแบบไม้ ขนาดไม่น้อยกว่า 120×60×75 ซม. มีก่อง 2 ล้นชัก ล้นชักมีกุญแจล็อก ราคาตัวละ 4,500 บาท (เป็นครุภัณฑ์ที่ไม่มีกำหนดไว้ในบัญชีมาตรฐานครุภัณฑ์ แต่หา ซื้อได้ตามราคาในท้องตลาดและมีความจำเป็นต้องจัดหาเพื่อใช้ ในการปฏิบัติงานให้มีประสิทธิภาพ)	-	-	-	-	4,500	สำนักปลัด องค์การ บริหารส่วน จังหวัด
8	บริหาร งานทั่วไป	"	ครุภัณฑ์ สำนักงาน	"	- ค่าเก้าอี้ทำงานเบาะหนัง ขนาดไม่น้อยกว่า 50×60×115 ซม. มีพนักพิงสูง สามารถปรับระดับได้ด้วยโซ้ค ราคาตัวละ 6,900 บาท (เป็นครุภัณฑ์ที่ไม่มีกำหนดไว้ในบัญชีมาตรฐานครุภัณฑ์ แต่หาซื้อได้ตามราคาในท้องตลาดและมีความจำเป็นต้องจัดหา เพื่อใช้ในการปฏิบัติงานให้มีประสิทธิภาพ)	-	-	-	-	13,800	สำนัก เลขานุการ องค์การ บริหารส่วน จังหวัด

บัญชีครุภัณฑ์

แผนพัฒนาท้องถิ่น (พ.ศ. 2561 – 2565) องค์การบริหารส่วนจังหวัดร้อยเอ็ด เพิ่มเติม (ครั้งที่ 3) พ.ศ. 2564

แบบ ผ.03

ที่	แผนงาน	หมวด	ประเภท	วัตถุประสงค์	เป้าหมาย (ผลผลิตของครุภัณฑ์)	งบประมาณและที่ผ่านมา					หน่วยงานที่ รับผิดชอบ
						2561 (บาท)	2562 (บาท)	2563 (บาท)	2564 (บาท)	2565 (บาท)	
9	บริหาร งานทั่วไป	ค่า ครุภัณฑ์	ครุภัณฑ์ สำนักงาน	เพื่อให้การ ปฏิบัติงานเป็นไป ด้วยความสะดวก รวดเร็วและ มีประสิทธิภาพ มากยิ่งขึ้น	- ค่าเก้าอี้ทำงานเบาะหนัง ขนาดไม่น้อยกว่า 60×60×110 ซม. มีพนักพิงสูง สามารถปรับระดับได้ด้วยโซ้ค ราคาตัวละ 3,900 บาท (เป็นครุภัณฑ์ที่ไม่มีกำหนดไว้ในบัญชีมาตรฐานครุภัณฑ์ แต่หาซื้อได้ตามราคาในท้องตลาดและมีความจำเป็นต้องจัดหา เพื่อใช้ในการปฏิบัติงานให้มีประสิทธิภาพ)	-	-	-	-	31,200	สำนัก เลขานุการ องค์การ บริหารส่วน จังหวัด
10	บริหาร งานทั่วไป	"	ครุภัณฑ์ สำนักงาน	"	- ค่าเก้าอี้ทำงานเบาะหนัง ขนาดไม่น้อยกว่า 54×55×90 ซม. มีพนักพิงสูง สามารถปรับระดับได้ด้วยโซ้ค ราคาตัวละ 2,600 บาท (เป็นครุภัณฑ์ที่ไม่มีกำหนดไว้ในบัญชีมาตรฐานครุภัณฑ์ แต่หาซื้อได้ตามราคาในท้องตลาดและมีความจำเป็นต้องจัดหา เพื่อใช้ในการปฏิบัติงานให้มีประสิทธิภาพ)	-	-	-	-	26,000	สำนัก เลขานุการ องค์การ บริหารส่วน จังหวัด
11	บริหาร งานทั่วไป	"	ครุภัณฑ์ สำนักงาน	"	- ค่าเครื่องปรับอากาศ แบบแยกส่วน (ราคารวมค่าติดตั้ง) แบบ ตั้งพื้นหรือแบบแขวน ขนาด 13,000 บีทียู ราคาเครื่องละ 21,000 บาท (เป็นครุภัณฑ์ที่มีกำหนดไว้ในบัญชีมาตรฐาน ครุภัณฑ์สำนักงบประมาณ เพื่อใช้งานในราชการองค์การบริหาร ส่วนจังหวัดร้อยเอ็ด)	-	-	-	-	84,000	สำนัก เลขานุการ องค์การ บริหารส่วน จังหวัด
12	บริหาร งานทั่วไป	"	ครุภัณฑ์ สำนักงาน	"	- ค่าเครื่องปรับอากาศ แบบแยกส่วน (ราคารวมค่าติดตั้ง) แบบตั้งพื้นหรือแบบแขวน ขนาด 36,000 บีทียู ราคาเครื่องละ 46,100 บาท (เป็นครุภัณฑ์ที่มีกำหนดไว้ในบัญชีมาตรฐาน ครุภัณฑ์สำนักงบประมาณ เพื่อใช้งานในราชการองค์การบริหาร ส่วนจังหวัดร้อยเอ็ด)	-	-	-	-	138,300	สำนัก เลขานุการ องค์การ บริหารส่วน จังหวัด

บัญชีครุภัณฑ์

แผนพัฒนาท้องถิ่น (พ.ศ. 2561 – 2565) องค์การบริหารส่วนจังหวัดร้อยเอ็ด เพิ่มเติม (ครั้งที่ 3) พ.ศ. 2564

แบบ ผ.03

ที่	แผนงาน	หมวด	ประเภท	วัตถุประสงค์	เป้าหมาย (ผลผลิตของครุภัณฑ์)	งบประมาณและที่ผ่านมา					หน่วยงานที่ รับผิดชอบ
						2561 (บาท)	2562 (บาท)	2563 (บาท)	2564 (บาท)	2565 (บาท)	
13	บริหาร งานทั่วไป	ค่า ครุภัณฑ์	ครุภัณฑ์ สำนักงาน	เพื่อให้การปฏิบัติงาน เป็นไปด้วยความ สะดวกรวดเร็วและ มีประสิทธิภาพมาก ยิ่งขึ้น	- ค่าโต๊ะทำงานแบบเหล็ก ขนาดไม่น้อยกว่า 150x75x75 ซม. มีลิ้นชักไม่น้อยกว่า 2 ลิ้นชัก พร้อมกุญแจล็อก ราคาตัวละ 6,900 บาท (เป็นครุภัณฑ์ที่ไม่มีกำหนดไว้ในบัญชีมาตรฐานครุภัณฑ์ แต่ทำซื้อได้ตามราคาในท้องตลาด และมีความจำเป็นต้องจัดหาเพื่อใช้ในการปฏิบัติงานให้มีประสิทธิภาพ)	-	-	-	-	48,300	สำนัก เลขานุการ องค์การ บริหารส่วน จังหวัด
14	บริหาร งานทั่วไป	"	ครุภัณฑ์ คอมพิวเตอร์ หรืออิเล็กทรอนิกส์	"	- ค่าเครื่องพิมพ์เลเซอร์ หรือ LED ขาวดำ ชนิด Network แบบที่ 1 (28 หน้า/นาทื) ราคาเครื่องละ 8,900 บาท (เกณฑ์ราคากลางและคุณลักษณะพื้นฐานครุภัณฑ์ คอมพิวเตอร์หรืออิเล็กทรอนิกส์ ของกระทรวงดิจิทัลเพื่อเศรษฐกิจและสังคม)	-	-	-	-	8,900	หน่วย ตรวจสอบ ภายใน
15	บริหาร งานทั่วไป	"	ครุภัณฑ์ คอมพิวเตอร์ หรืออิเล็กทรอนิกส์	"	- ค่าเครื่องพิมพ์เลเซอร์ หรือ LED สี ชนิด Network แบบที่ 1 (18 หน้า/นาทื) ราคาเครื่องละ 10,000 บาท (เกณฑ์ราคากลางและคุณลักษณะพื้นฐานครุภัณฑ์ คอมพิวเตอร์หรืออิเล็กทรอนิกส์ ของกระทรวงดิจิทัลเพื่อเศรษฐกิจและสังคม)	-	-	-	-	10,000	กองคลัง
16	บริหาร งานทั่วไป	"	ครุภัณฑ์ คอมพิวเตอร์ หรืออิเล็กทรอนิกส์	"	- ค่าเครื่องพิมพ์เลเซอร์ หรือ LED ขาวดำ (18 หน้า/นาทื) ราคาเครื่องละ 2,600 บาท (เกณฑ์ราคา กลางและคุณลักษณะพื้นฐานครุภัณฑ์คอมพิวเตอร์หรือ อิเล็กทรอนิกส์ของกระทรวงดิจิทัลเพื่อเศรษฐกิจและสังคม)	-	-	-	-	5,200	กองคลัง

บัญชีครุภัณฑ์

แผนพัฒนาท้องถิ่น (พ.ศ. 2561 – 2565) องค์การบริหารส่วนจังหวัดร้อยเอ็ด เพิ่มเติม (ครั้งที่ 3) พ.ศ. 2564

แบบ ผ.03

ที่	แผนงาน	หมวด	ประเภท	วัตถุประสงค์	เป้าหมาย (ผลผลิตของครุภัณฑ์)	งบประมาณและที่ผ่านมา					หน่วยงานที่ รับผิดชอบ
						2561 (บาท)	2562 (บาท)	2563 (บาท)	2564 (บาท)	2565 (บาท)	
17	บริหาร งานทั่วไป	ค่า ครุภัณฑ์	ครุภัณฑ์ สำนักงาน	เพื่อให้การปฏิบัติงาน เป็นไปด้วยความ สะดวกรวดเร็วและ มีประสิทธิภาพมาก ยิ่งขึ้น	- ค่าเก้าอี้ทำงานเบาะหนัง ขนาดไม่น้อยกว่า 54x50x90 ซม. มีพนักพิงสูง ราคาตัวละ 2,500 บาท (เป็นครุภัณฑ์ที่ไม่มีกำหนดไว้ในบัญชีมาตรฐานครุภัณฑ์แต่หาซื้อได้ตามราคาในท้องตลาดและมีความจำเป็นต้องจัดหาเพื่อใช้ในการปฏิบัติงานให้มีประสิทธิภาพ)	-	-	-	-	7,500	กองคลัง
18	บริหาร งานทั่วไป	”	ครุภัณฑ์ สำนักงาน	”	- ค่าตู้เหล็กเก็บเอกสาร แบบ 2 บาน ราคาตู้ละ 5,900 บาท (เป็นครุภัณฑ์ที่มีกำหนดไว้ในบัญชีมาตรฐานครุภัณฑ์ สำนักงบประมาณ เพื่อใช้งานในราชการ องค์การบริหารส่วนจังหวัดร้อยเอ็ด)	-	-	-	-	5,900	กองการ เจ้าหน้าที่
19	บริหาร งานทั่วไป	”	ครุภัณฑ์ สำนักงาน	”	- ค่าตู้เหล็กเก็บเอกสาร แบบ 4 ลื่นชัก ราคาตู้ละ 6,900 บาท (เป็นครุภัณฑ์ที่มีกำหนดไว้ในบัญชีมาตรฐานครุภัณฑ์ สำนักงบประมาณ เพื่อใช้งานในราชการ องค์การบริหารส่วนจังหวัดร้อยเอ็ด)	-	-	-	-	41,400	กองการ เจ้าหน้าที่
20	บริหาร งานทั่วไป	”	ครุภัณฑ์ คอมพิวเตอร์ หรืออิเล็กทรอนิกส์	”	- ค่าเครื่องพิมพ์ Multifunction แบบฉีดหมึกพร้อมติดตั้งถังหมึกพิมพ์ (Ink Tank Printer) ราคาเครื่องละ 7,500 บาท (เกณฑ์ราคากลางและคุณลักษณะพื้นฐานครุภัณฑ์คอมพิวเตอร์หรืออิเล็กทรอนิกส์ ของกระทรวงดิจิทัลเพื่อเศรษฐกิจและสังคม)	-	-	-	-	7,500	กองพัสดุ และ ทรัพย์สิน

บัญชีครุภัณฑ์

แผนพัฒนาท้องถิ่น (พ.ศ. 2561 – 2565) องค์การบริหารส่วนจังหวัดร้อยเอ็ด เพิ่มเติม (ครั้งที่ 3) พ.ศ.2564

แบบ ผ.03

ที่	แผนงาน	หมวด	ประเภท	วัตถุประสงค์	เป้าหมาย (ผลผลิตของครุภัณฑ์)	งบประมาณและที่ผ่านมา					หน่วยงานที่ รับผิดชอบ
						2561 (บาท)	2562 (บาท)	2563 (บาท)	2564 (บาท)	2565 (บาท)	
21	บริหาร งานทั่วไป	ค่า ครุภัณฑ์	ครุภัณฑ์ สำนักงาน	เพื่อให้การปฏิบัติงาน เป็นไปด้วยความ สะดวกรวดเร็วและ มีประสิทธิภาพมาก ยิ่งขึ้น	- ค่าเก้าอี้ทำงานเบาะหนัง ขนาดไม่น้อยกว่า 60×60×110 ซม. มีพนักพิงสูง สามารถปรับระดับได้ด้วยโซ้ค ราคาตัวละ 3,900 บาท (เป็นครุภัณฑ์ที่ไม่มีกำหนดไว้ในบัญชีมาตรฐานครุภัณฑ์แต่หาซื้อได้ตามราคาในท้องตลาดและมีความจำเป็นต้องจัดหาเพื่อใช้ในการปฏิบัติงานให้มีประสิทธิภาพ)	-	-	-	-	3,900	กองพัสดุ และ ทรัพย์สิน
22	บริหาร งานทั่วไป	"	ครุภัณฑ์ สำนักงาน	"	- ค่าเก้าอี้ทำงานเบาะหนัง ขนาดไม่น้อยกว่า 54×55×90 ซม. มีพนักพิงสูง สามารถปรับระดับได้ด้วยโซ้ค ราคาตัวละ 2,600 บาท (เป็นครุภัณฑ์ที่ไม่มีกำหนดไว้ในบัญชีมาตรฐานครุภัณฑ์แต่หาซื้อได้ตามราคาในท้องตลาดและมีความจำเป็นต้องจัดหาเพื่อใช้ในการปฏิบัติงานให้มีประสิทธิภาพ)	-	-	-	-	15,600	กองพัสดุ และ ทรัพย์สิน
23	บริหาร งานทั่วไป	"	ครุภัณฑ์ สำนักงาน	"	- ค่าตู้เหล็กเก็บเอกสาร แบบบานเลื่อนกระจก 2 ชั้น ราคาตู้ละ 7,000 บาท (เป็นครุภัณฑ์ที่ไม่มีกำหนดไว้ในบัญชีมาตรฐานครุภัณฑ์ แต่หาซื้อได้ตามราคาในท้องตลาดและมีความจำเป็นต้องจัดหาเพื่อใช้ในการปฏิบัติงานให้มีประสิทธิภาพ)	-	-	-	-	14,000	กองพัสดุ และ ทรัพย์สิน
24	บริหาร งานทั่วไป	"	ครุภัณฑ์ สำนักงาน	"	- ค่าเครื่องปรับอากาศ แบบแยกส่วน (ราคารวมค่าติดตั้ง) แบบตั้งพื้นหรือแบบแขวน ขนาด 13,000 บีทียู ราคาเครื่องละ 21,000 บาท (เป็นครุภัณฑ์ที่มีกำหนดไว้ในบัญชีมาตรฐานครุภัณฑ์สำนักงานงบประมาณ เพื่อใช้งานในราชการ องค์การบริหารส่วนจังหวัดร้อยเอ็ด)	-	-	-	-	21,000	กองพัสดุ และ ทรัพย์สิน

บัญชีครุภัณฑ์

แผนพัฒนาท้องถิ่น (พ.ศ. 2561 – 2565) องค์การบริหารส่วนจังหวัดร้อยเอ็ด เพิ่มเติม (ครั้งที่ 3) พ.ศ.2564

แบบ ผ.03

ที่	แผนงาน	หมวด	ประเภท	วัตถุประสงค์	เป้าหมาย (ผลผลิตของครุภัณฑ์)	งบประมาณและที่ผ่านมา					หน่วยงานที่ รับผิดชอบ
						2561 (บาท)	2562 (บาท)	2563 (บาท)	2564 (บาท)	2565 (บาท)	
25	บริหาร งานทั่วไป	ค่า ครุภัณฑ์	ครุภัณฑ์ สำนักงาน	เพื่อให้การ ปฏิบัติงานเป็นไป ด้วยความสะดวก รวดเร็วและมี ประสิทธิภาพมาก ยิ่งขึ้น	- ค่าเก้าอี้ทำงานเบาะหนัง ขนาดไม่น้อยกว่า 45x55x90 ซม.สามารถปรับระดับได้ด้วยโซ้ค ราคาตัวละ 2,600 บาท (เป็นครุภัณฑ์ที่ไม่มีกำหนดไว้ในบัญชีมาตรฐานครุภัณฑ์ แต่หาซื้อได้ตามราคาในท้องตลาดและมีความจำเป็นต้องจัดหาเพื่อใช้ในการปฏิบัติงานให้มีประสิทธิภาพ)	-	-	-	-	7,800	กอง ยุทธศาสตร์ และ งบประมาณ
26	บริหาร งานทั่วไป	”	ครุภัณฑ์ สำนักงาน	”	- ค่าตู้เหล็ก แบบ 2 บาน ราคาตู้ละ 5,900 บาท (เป็นครุภัณฑ์ที่มีกำหนดไว้ในบัญชีมาตรฐานครุภัณฑ์สำนักงบประมาณ เพื่อใช้งานในราชการองค์การบริหารส่วนจังหวัดร้อยเอ็ด)	-	-	-	-	11,800	กองพัสดุ และ ทรัพย์สิน
27	บริหาร งานทั่วไป	”	ครุภัณฑ์ ยานพาหนะ และขนส่ง	”	- ค่ารถบรรทุก (ดีเซล) ขนาด 1 ตัน ปริมาตรกระบอกลูกสูบไม่ต่ำกว่า 2,400 ซีซี หรือกำลังเครื่องยนต์สูงสุดไม่ต่ำกว่า 110 กิโลวัตต์ ขับเคลื่อน 2 ล้อ แบบดับเบิ้ลแค้น ราคาคันละ 854,000 บาท (เป็นครุภัณฑ์ที่มีกำหนดไว้ในบัญชีมาตรฐานครุภัณฑ์ สำนักงบประมาณ เพื่อใช้งานในราชการองค์การบริหารส่วนจังหวัดร้อยเอ็ด)	-	-	-	-	3,416,000	กองพัสดุ และ ทรัพย์สิน
28	บริหาร งานทั่วไป	”	ครุภัณฑ์ คอมพิวเตอร์ หรืออิเล็กทรอนิกส์	”	- ค่าเครื่องคอมพิวเตอร์ สำหรับงานประมวลผล แบบที่ 2 (จอแสดงภาพขนาดไม่น้อยกว่า 19 นิ้ว) ราคาเครื่องละ 30,000 บาท (เกณฑ์ราคากลางและคุณลักษณะพื้นฐานครุภัณฑ์คอมพิวเตอร์หรืออิเล็กทรอนิกส์ ของกระทรวงดิจิทัลเพื่อเศรษฐกิจและสังคม)	-	-	-	-	60,000	กองพัสดุ และ ทรัพย์สิน

บัญชีครุภัณฑ์

แผนพัฒนาท้องถิ่น (พ.ศ. 2561 – 2565) องค์การบริหารส่วนจังหวัดร้อยเอ็ด เพิ่มเติม (ครั้งที่ 3) พ.ศ. 2564

แบบ ผ.03

ที่	แผนงาน	หมวด	ประเภท	วัตถุประสงค์	เป้าหมาย (ผลผลิตของครุภัณฑ์)	งบประมาณและที่ผ่านมา					หน่วยงานที่ รับผิดชอบ
						2561 (บาท)	2562 (บาท)	2563 (บาท)	2564 (บาท)	2565 (บาท)	
29	บริหาร งานทั่วไป	ค่า ครุภัณฑ์	ครุภัณฑ์ สำนักงาน	เพื่อให้การ ปฏิบัติงานเป็นไป ด้วยความสะดวก รวดเร็วและ มีประสิทธิภาพ มากยิ่งขึ้น	- ค่าเครื่องปรับอากาศ แบบแยกส่วน (ราคารวมค่าติดตั้ง) แบบตั้งพื้นหรือแบบแขวน ขนาด 13,000 บีทียู ราคา เครื่องละ 21,000 บาท (เป็นครุภัณฑ์ที่มีกำหนดไว้ในบัญชี มาตรฐานครุภัณฑ์สำนักงานงบประมาณ เพื่อใช้งานในราชการ องค์การบริหารส่วนจังหวัดร้อยเอ็ด)	-	-	-	-	63,000	สำนักปลัด องค์การ บริหารส่วน จังหวัด
30	บริหาร งานทั่วไป	"	ครุภัณฑ์ คอมพิวเตอร์ หรืออิเล็กทรอนิกส์	"	- ค่าเครื่องพิมพ์เลเซอร์ หรือ LED สี ชนิด Network แบบที่ 1 (18 หน้า/นาที) ราคาเครื่องละ 10,000 บาท (เกณฑ์ราคากลางและคุณลักษณะพื้นฐานครุภัณฑ์ คอมพิวเตอร์หรืออิเล็กทรอนิกส์ ของกระทรวงดิจิทัล เพื่อเศรษฐกิจและสังคม)	-	-	-		10,000	กองพัสดุ และ ทรัพย์สิน



## บัญชีครุภัณฑ์

แผนพัฒนาท้องถิ่น (พ.ศ. 2561 - 2565) องค์การบริหารส่วนจังหวัดร้อยเอ็ด เพิ่มเติม (ครั้งที่ 3) พ.ศ.2564

แบบ ผ.03

ที่	แผนงาน	หมวด	ประเภท	วัตถุประสงค์	เป้าหมาย (ผลผลิตของครุภัณฑ์)	งบประมาณและที่ผ่านมา					หน่วยงานที่ รับผิดชอบ
						2561 (บาท)	2562 (บาท)	2563 (บาท)	2564 (บาท)	2565 (บาท)	
1	การรักษา ความ สงบ ภายใน	ค่า ครุภัณฑ์	ครุภัณฑ์ คอมพิวเตอร์ หรืออิเล็กทรอนิกส์	เพื่อให้การปฏิบัติงาน เป็นไปด้วยความ สะดวกรวดเร็วและ มีประสิทธิภาพมาก ยิ่งขึ้น	- ค่าเครื่องคอมพิวเตอร์ สำหรับงานประมวลผล แบบที่ 1 (จอแสดงภาพขนาดไม่น้อยกว่า 19 นิ้ว) ราคาเครื่องละ 22,000 บาท (เกณฑ์ราคากลางและคุณลักษณะพื้นฐาน การจัดหาอุปกรณ์และระบบคอมพิวเตอร์ ของกระทรวง ดิจิทัลเพื่อเศรษฐกิจและสังคม)	-	-	-	-	44,000	สำนักปลัด องค์การ บริหารส่วน จังหวัด
2	การรักษา ความ สงบ ภายใน	"	ครุภัณฑ์ คอมพิวเตอร์ หรืออิเล็กทรอนิกส์	"	- ค่าเครื่องพิมพ์เลเซอร์ หรือ LED ขาวดำ (18 หน้า/นาที) ราคาเครื่องละ 2,600 บาท (เกณฑ์ราคากลางและ คุณลักษณะพื้นฐานการจัดหาอุปกรณ์และระบบ คอมพิวเตอร์ ของกระทรวงดิจิทัลเพื่อเศรษฐกิจและสังคม)	-	-	-	-	5,200	สำนักปลัด องค์การ บริหารส่วน จังหวัด
3	การรักษา ความ สงบ ภายใน	"	ครุภัณฑ์ สำนักงาน	"	- ค่าเครื่องปรับอากาศ แบบแยกส่วน (ราคารวมค่าติดตั้ง) แบบตั้งพื้นหรือแบบแขวน ขนาด 26,000 บีทียู ราคาเครื่องละ 36,000 บาท (เป็นครุภัณฑ์ที่มีกำหนดไว้ใน บัญชีมาตรฐานครุภัณฑ์ สำนักงานงบประมาณ เพื่อใช้งานในราชการองค์การบริหารส่วนจังหวัดร้อยเอ็ด)	-	-	-	-	36,000	สำนักปลัด องค์การ บริหารส่วน จังหวัด
4	การรักษา ความ สงบ ภายใน	"	ครุภัณฑ์ สำนักงาน	"	- ค่าตู้เหล็กเก็บเอกสาร ชนิด 2 บาน ราคาตู้ละ 5,900 บาท (เป็นครุภัณฑ์ที่มีกำหนดไว้ในบัญชีมาตรฐานครุภัณฑ์ สำนักงานงบประมาณ เพื่อใช้งานในราชการองค์การบริหาร ส่วนจังหวัดร้อยเอ็ด)	-	-	-	-	23,600	สำนักปลัด องค์การ บริหารส่วน จังหวัด

บัญชีครุภัณฑ์

แผนพัฒนาท้องถิ่น (พ.ศ. 2561 – 2565) องค์การบริหารส่วนจังหวัดร้อยเอ็ด เพิ่มเติม (ครั้งที่ 3) พ.ศ.2564

แบบ ผ.03

ที่	แผนงาน	หมวด	ประเภท	วัตถุประสงค์	เป้าหมาย (ผลผลิตของครุภัณฑ์)	งบประมาณและที่ผ่านมา					หน่วยงานที่ รับผิดชอบ
						2561 (บาท)	2562 (บาท)	2563 (บาท)	2564 (บาท)	2565 (บาท)	
5	การรักษา ความ สงบ ภายใน	ค่า ครุภัณฑ์	ครุภัณฑ์ สำนักงาน	เพื่อให้การปฏิบัติงาน เป็นไปด้วยความ สะดวกรวดเร็วและ มีประสิทธิภาพพวมก ยิ่งขึ้น	- ค่าโต๊ะทำงานแบบเหล็ก ขนาดไม่น้อยกว่า 120×60×75 ซม. มีลิ้นชักไม่น้อยกว่า 2 ลิ้นชัก พร้อมกุญแจล็อก ราคาตัวละ 4,900 บาท (เป็นครุภัณฑ์ที่ไม่มีกำหนดไว้ในบัญชีมาตรฐานครุภัณฑ์ แต่หาซื้อได้ตามราคาในท้องตลาดและมีความจำเป็นต้อง จัดหาเพื่อใช้ในการปฏิบัติงานให้มีประสิทธิภาพ)	-	-	-	-	39,200	กองป้องกัน และบรรเทา สาธารณภัย
6	การรักษา ความ สงบ ภายใน	”	ครุภัณฑ์ โฆษณาและ เผยแพร่	”	- ค่ากล้องดิจิตอล จำนวน 1 เครื่อง (เป็นครุภัณฑ์ที่ไม่มี กำหนดไว้ในบัญชีมาตรฐานครุภัณฑ์ แต่หาซื้อได้ตาม ราคาในท้องตลาดและมีความจำเป็นต้องจัดหาเพื่อใช้ใน การปฏิบัติงานให้มีประสิทธิภาพ)	-	-	-	-	15,000	กองป้องกัน และบรรเทา สาธารณภัย
7	การรักษา ความ สงบ ภายใน	”	ครุภัณฑ์ คอมพิวเตอร์ หรืออิเล็กทรอนิกส์	”	- ค่าเครื่องคอมพิวเตอร์ สำหรับงานประมวลผล แบบที่ 1 (จอแสดงภาพขนาดไม่น้อยกว่า 19 นิ้ว) ราคาเครื่องละ 22,000 บาท (เกณฑ์ราคากลางและ คุณลักษณะพื้นฐานการจัดหาอุปกรณ์และระบบ คอมพิวเตอร์ ของกระทรวงดิจิทัลเพื่อเศรษฐกิจและ สังคม)	-	-	-	-	44,000	กองป้องกัน และบรรเทา สาธารณภัย
8	การรักษา ความ สงบ ภายใน	”	ครุภัณฑ์ คอมพิวเตอร์ หรืออิเล็กทรอนิกส์	”	- ค่าเครื่องคอมพิวเตอร์เน็ตบุ๊ก สำหรับประมวลผล ราคาเครื่องละ 22,000 บาท (เกณฑ์ราคากลางและ คุณลักษณะพื้นฐานการจัดหาอุปกรณ์และระบบ คอมพิวเตอร์ ของกระทรวงดิจิทัลเพื่อเศรษฐกิจและ สังคม)	-	-	-	-	44,000	กองป้องกัน และบรรเทา สาธารณภัย

บัญชีครุภัณฑ์

แผนพัฒนาท้องถิ่น (พ.ศ. 2561 – 2565) องค์การบริหารส่วนจังหวัดร้อยเอ็ด เพิ่มเติม (ครั้งที่ 3) พ.ศ.2564

แบบ ผ.03

ที่	แผนงาน	หมวด	ประเภท	วัตถุประสงค์	เป้าหมาย (ผลผลิตของครุภัณฑ์)	งบประมาณและที่ผ่านมา					หน่วยงานที่ รับผิดชอบ
						2561 (บาท)	2562 (บาท)	2563 (บาท)	2564 (บาท)	2565 (บาท)	
9	การรักษา ความ สงบ ภายใน	ค่า ครุภัณฑ์	ครุภัณฑ์ คอมพิวเตอร์ หรืออิเล็กทรอนิกส์	เพื่อให้การปฏิบัติงาน เป็นไปด้วยความ สะดวกรวดเร็วและ มีประสิทธิภาพมาก ยิ่งขึ้น	- ค่าเครื่องสำรองไฟฟ้า ขนาด 800 AV ราคาเครื่องละ 2,500 บาท (เกณฑ์ราคากลางและคุณลักษณะพื้นฐาน การจัดหาอุปกรณ์และระบบคอมพิวเตอร์ ของกระทรวง ดิจิทัลเพื่อเศรษฐกิจและสังคม)	-	-	-	-	5,000	กองป้องกัน และบรรเทา สาธารณภัย
10	การรักษา ความ สงบ ภายใน	"	ครุภัณฑ์ คอมพิวเตอร์ หรืออิเล็กทรอนิกส์	"	- ค่าเครื่องพิมพ์เลเซอร์ หรือ LED ขาวดำ (18 หน้า/ นาที่) ราคาเครื่องละ 2,600 บาท (เกณฑ์ราคากลางและ คุณลักษณะพื้นฐานการจัดหาอุปกรณ์และระบบ คอมพิวเตอร์ ของกระทรวงดิจิทัลเพื่อเศรษฐกิจและ สังคม)	-	-	-	-	5,200	กองป้องกัน และบรรเทา สาธารณภัย
11	การรักษา ความ สงบ ภายใน	"	ครุภัณฑ์ การเกษตร	"	- ค่าเครื่องปั้มน้ำ ชนิดแรงดันคงที่มี มอเตอร์ขนาดไม่ น้อยกว่า 200 วัตต์ ราคาเครื่องละ 6,800 บาท (เป็นครุภัณฑ์ที่ไม่มีกำหนดไว้ในบัญชีมาตรฐานครุภัณฑ์ แต่หาซื้อได้ตามราคาในท้องตลาดและมีความจำเป็นต้อง จัดหาเพื่อใช้ในการปฏิบัติงานให้มีประสิทธิภาพ)	-	-	-	-	20,400	กองป้องกัน และบรรเทา สาธารณภัย
12	การรักษา ความ สงบ ภายใน	"	ครุภัณฑ์ การเกษตร	"	- ค่าเครื่องสูบน้ำแบบหอยโข่ง ขนาดท่อสูบน้ำไม่น้อย กว่า 12 นิ้ว เครื่องยนต์ดีเซล 6 สูบ 4 จังหวะ แบบเทอร์เลอร์ลากจูงพร้อมอุปกรณ์ ราคาเครื่องละ 810,000 บาท (เป็นครุภัณฑ์ที่ไม่มีกำหนดไว้ในบัญชี มาตรฐานครุภัณฑ์ แต่หาซื้อได้ตามราคาในท้องตลาด และมีความจำเป็นต้องจัดหาเพื่อใช้ในการปฏิบัติงานให้มี ประสิทธิภาพ)	-	-	-	-	8,100,000	กองป้องกัน และบรรเทา สาธารณภัย

บัญชีครุภัณฑ์

แผนพัฒนาท้องถิ่น (พ.ศ. 2561 – 2565) องค์การบริหารส่วนจังหวัดร้อยเอ็ด เพิ่มเติม (ครั้งที่ 3) พ.ศ.2564

แบบ ผ.03

ที่	แผนงาน	หมวด	ประเภท	วัตถุประสงค์	เป้าหมาย (ผลผลิตของครุภัณฑ์)	งบประมาณและที่ผ่านมา					หน่วยงานที่ รับผิดชอบ
						2561 (บาท)	2562 (บาท)	2563 (บาท)	2564 (บาท)	2565 (บาท)	
13	การรักษา ความ สงบ ภายใน	ค่า ครุภัณฑ์	ครุภัณฑ์ สำนักงาน	เพื่อให้การปฏิบัติงาน เป็นไปด้วยความ สะดวกรวดเร็วและ มีประสิทธิภาพพมาก ยิ่งขึ้น	- ค่าตู้เหล็ก แบบ 2 บาน ราคาตู้ละ 5,900 บาท (เป็นครุภัณฑ์ที่มีกำหนดไว้ในบัญชีมาตรฐานครุภัณฑ์ สำนักงบประมาณ เพื่อใช้งานในราชการองค์การบริหาร ส่วนจังหวัดร้อยเอ็ด)	-	-	-	-	23,600	กองป้องกัน และบรรเทา สาธารณภัย
14	การรักษา ความ สงบ ภายใน	”	ครุภัณฑ์ การเกษตร	”	- ค่าเครื่องสูบน้ำแบบหอยโข่ง ชนิดขับเคลื่อนด้วย เครื่องยนต์ดีเซล ขนาดท่อสูบท่อส่งไม่น้อยกว่า 8 นิ้ว สามารถสูบน้ำได้ไม่น้อยกว่า 570 คิว/ชั่วโมง ระยะสูบส่ง ไม่น้อยกว่า 13 เมตร ติดตั้งบนทรลเลอร์ลากจูง 3 ล้อ พร้อมอุปกรณ์ครบชุด ราคาเครื่องละ 650,000 บาท (เป็นครุภัณฑ์ที่ไม่มีกำหนดไว้ในบัญชีมาตรฐานครุภัณฑ์ แต่หาซื้อได้ตามราคาในท้องตลาดและมีความจำเป็นต้อง จัดหาเพื่อใช้ในการปฏิบัติงานให้มีประสิทธิภาพ)	-	-	-	-	48,750,000	กองป้องกัน และบรรเทา สาธารณภัย
15	การรักษา ความ สงบ ภายใน	”	ครุภัณฑ์อื่น	”	- ค่าเครื่องสูบน้ำขับเคลื่อนด้วยเครื่องยนต์ ขนาด 12 นิ้ว ราคาเครื่องละ 6,500,000 บาท (เป็นครุภัณฑ์ที่ไม่มีกำหนดไว้ในบัญชีมาตรฐานครุภัณฑ์ แต่หาซื้อได้ตามราคาในท้องตลาดและมีความจำเป็นต้อง จัดหาเพื่อใช้ในการปฏิบัติงานให้มีประสิทธิภาพ)	-	-	-	-	117,000,000	กองป้องกัน และบรรเทา สาธารณภัย

บัญชีครุภัณฑ์

แผนพัฒนาท้องถิ่น (พ.ศ. 2561 – 2565) องค์การบริหารส่วนจังหวัดร้อยเอ็ด เพิ่มเติม (ครั้งที่ 3) พ.ศ.2564

แบบ ผ.03

ที่	แผนงาน	หมวด	ประเภท	วัตถุประสงค์	เป้าหมาย (ผลผลิตของครุภัณฑ์)	งบประมาณและที่ผ่านมา					หน่วยงานที่ รับผิดชอบ
						2561 (บาท)	2562 (บาท)	2563 (บาท)	2564 (บาท)	2565 (บาท)	
16	การรักษา ความ สงบ ภายใน	ค่า ครุภัณฑ์	ครุภัณฑ์อื่น	เพื่อให้การปฏิบัติงาน เป็นไปด้วยความ สะดวกรวดเร็วและ มีประสิทธิภาพมาก ยิ่งขึ้น	- ค่ารถผลิตน้ำดื่ม เป็นรถบรรทุก 6 ล้อ สามารถผลิตน้ำ บริโภคได้ ไม่น้อยกว่า 2,000 ลิตรต่อชั่วโมง ราคาคันละ 15,000,000 บาท (เป็นครุภัณฑ์ที่ไม่มี กำหนดไว้ในบัญชีมาตรฐานครุภัณฑ์ แต่หาซื้อได้ตาม ราคาในท้องตลาดและมีความจำเป็นต้องจัดหาเพื่อใช้ใน การปฏิบัติงานให้มีประสิทธิภาพ)	-	-	-	-	30,000,000	กองป้องกัน และบรรเทา สาธารณภัย

บัญชีครุภัณฑ์

แผนพัฒนาท้องถิ่น (พ.ศ. 2561 – 2565) องค์การบริหารส่วนจังหวัดร้อยเอ็ด เพิ่มเติม (ครั้งที่ 3) พ.ศ. 2564

แบบ ผ.03

ที่	แผนงาน	หมวด	ประเภท	วัตถุประสงค์	เป้าหมาย (ผลผลิตของครุภัณฑ์)	งบประมาณและที่ผ่านมา					หน่วยงานที่ รับผิดชอบ
						2561 (บาท)	2562 (บาท)	2563 (บาท)	2564 (บาท)	2565 (บาท)	
1	การศึกษา	ค่าครุภัณฑ์	ครุภัณฑ์สำนักงาน	เพื่อให้การจัดการเรียนการสอนมีประสิทธิภาพเกิดประโยชน์ต่อผู้เรียนสูงสุด	- ค่าเครื่องปรับอากาศ แบบแยกส่วน (รวมราคาค่าติดตั้ง) แบบตั้งพื้นหรือแบบแขวน ขนาด 30,000 บีทียู ราคาเครื่องละ 39,700 บาท (เป็นครุภัณฑ์ที่มีกำหนดไว้ในบัญชีมาตรฐานครุภัณฑ์ สำนักงานงบประมาณ เพื่อใช้งานในราชการองค์การบริหารส่วนจังหวัดร้อยเอ็ด)	-	-	-	-	198,500	โรงเรียนโพธิ์ทองพิทยาคม
2	การศึกษา	”	ครุภัณฑ์สำนักงาน	”	- ค่าโต๊ะทำงานพร้อมเก้าอี้ ราคาชุดละ 10,000 บาท ประกอบด้วย 1. โต๊ะไม้ ขนาดไม่น้อยกว่า 60×120×75 ซม. หน้าโต๊ะหนาไม่น้อยกว่า 18 มม. มีลิ้นชักด้านขวา 2 ลิ้นชักพร้อมกุญแจล็อก 2. เก้าอี้เบาะหนัง มีขนาดไม่น้อยกว่า 54×90×53ม ซม. สามารถปรับระดับได้ด้วยโซ้ค (เป็นครุภัณฑ์ที่ไม่มีกำหนดไว้ในบัญชีมาตรฐานครุภัณฑ์ แต่หาซื้อได้ตามราคาในท้องตลาดและมีความจำเป็นต้องจัดหาเพื่อใช้ในการปฏิบัติงานให้มีประสิทธิภาพ	-	-	-	-	10,000	โรงเรียนโพธิ์ทองพิทยาคม
3	การศึกษา	”	ครุภัณฑ์สำนักงาน	”	- ค่าโต๊ะเก้าอี้นักเรียน โต๊ะขนาดไม่น้อยกว่า 40×60×76 ซม. เก้าอี้ขนาดไม่น้อยกว่า 40×60×75 ซม. ราคาชุดละ 2,000 บาท (เป็นครุภัณฑ์ที่ไม่มีกำหนดไว้ในบัญชีมาตรฐานครุภัณฑ์ แต่หาซื้อได้ตามราคาในท้องตลาดและมีความจำเป็นต้องจัดหาเพื่อใช้ในการปฏิบัติงานให้มีประสิทธิภาพ)	-	-	-	-	300,000	โรงเรียนโพธิ์ทองพิทยาคม

บัญชีครุภัณฑ์

แผนพัฒนาท้องถิ่น (พ.ศ. 2561 – 2565) องค์การบริหารส่วนจังหวัดร้อยเอ็ด เพิ่มเติม (ครั้งที่ 3) พ.ศ. 2564

แบบ ผ.03

ที่	แผนงาน	หมวด	ประเภท	วัตถุประสงค์	เป้าหมาย (ผลผลิตของครุภัณฑ์)	งบประมาณและที่ผ่านมา					หน่วยงานที่ รับผิดชอบ
						2561 (บาท)	2562 (บาท)	2563 (บาท)	2564 (บาท)	2565 (บาท)	
4	การศึกษา	ค่าครุภัณฑ์	ครุภัณฑ์สำนักงาน	เพื่อให้การจัดการเรียนการสอนมีประสิทธิภาพเกิดประโยชน์ต่อผู้เรียนสูงสุด	- ค่าเครื่องดูดฝุ่น ขนาด 25 ลิตร ราคาเครื่องละ 15,200 บาท (เป็นครุภัณฑ์ที่มีกำหนดไว้ในบัญชีมาตรฐานครุภัณฑ์สำนักงานงบประมาณ เพื่อใช้งานในราชการองค์การบริหารส่วนจังหวัดร้อยเอ็ด)	-	-	-	-	30,400	โรงเรียนโพธิ์ทองพิทยาคม
5	การศึกษา	”	ครุภัณฑ์สำนักงาน	”	- ค่าตู้เหล็กเก็บเอกสาร 16 ลิ้นชัก ราคาหลังละ 6,000 บาท (เป็นครุภัณฑ์ที่ไม่มีกำหนดไว้ในบัญชีมาตรฐานครุภัณฑ์ แต่หาซื้อได้ตามราคาในท้องตลาดและมีความจำเป็นต้องจัดหาเพื่อใช้ในการปฏิบัติงานให้มีประสิทธิภาพ)	-	-	-	-	12,000	โรงเรียนโพธิ์ทองพิทยาคม
6	การศึกษา	”	ครุภัณฑ์สำนักงาน	”	- ค่าเครื่องเคลือบเอกสาร เคลือบบัตร ราคาเครื่องละ 6,000 บาท (เป็นครุภัณฑ์ที่ไม่มีกำหนดไว้ในบัญชีมาตรฐานครุภัณฑ์ แต่หาซื้อได้ตามราคาในท้องตลาดและมีความจำเป็นต้องจัดหาเพื่อใช้ในการปฏิบัติงานให้มีประสิทธิภาพ)	-	-	-	-	6,000	โรงเรียนโพธิ์ทองพิทยาคม
7	การศึกษา	”	ครุภัณฑ์สำนักงาน	”	- ค่าเครื่องทำลายเอกสาร แบบตัดตรง ทำลายครั้งละ 20 แผ่น ราคาเครื่องละ 29,900 บาท (เป็นครุภัณฑ์ที่มีกำหนดไว้ในบัญชีมาตรฐานครุภัณฑ์ สำนักงานงบประมาณ เพื่อใช้งานในราชการองค์การบริหารส่วนจังหวัดร้อยเอ็ด)	-	-	-	-	29,900	โรงเรียนโพธิ์ทองพิทยาคม

บัญชีครุภัณฑ์

แผนพัฒนาท้องถิ่น (พ.ศ. 2561 – 2565) องค์การบริหารส่วนจังหวัดร้อยเอ็ด เพิ่มเติม (ครั้งที่ 3) พ.ศ. 2564

แบบ ผ.03

ที่	แผนงาน	หมวด	ประเภท	วัตถุประสงค์	เป้าหมาย (ผลผลิตของครุภัณฑ์)	งบประมาณและที่ผ่านมา					หน่วยงานที่ รับผิดชอบ
						2561 (บาท)	2562 (บาท)	2563 (บาท)	2564 (บาท)	2565 (บาท)	
8	การศึกษา	ค่าครุภัณฑ์	ครุภัณฑ์สำนักงาน	เพื่อให้การจัดการเรียนการสอนมีประสิทธิภาพเกิดประโยชน์ต่อผู้เรียนสูงสุด	- ค่าโต๊ะพับอเนกประสงค์ ขนาดไม่น้อยกว่า 60×180×75 ซม. ราคาตัวละ 2,000 บาท (เป็นครุภัณฑ์ที่ไม่มีกำหนดไว้ในบัญชีมาตรฐานครุภัณฑ์ แต่หาซื้อได้ตามราคาในท้องตลาดและมีความจำเป็นต้องจัดหาเพื่อใช้ในการปฏิบัติงานให้มีประสิทธิภาพ)	-	-	-	-	220,000	โรงเรียนโพธิ์ทองพิทยาคม
9	การศึกษา	”	ครุภัณฑ์สำนักงาน	”	- ค่าเครื่องถ่ายเอกสาร ระบบดิจิทัล (ขาว-ดำ) ความเร็ว 30 แผ่นต่อนาที ราคาเครื่องละ 105,000 บาท (เป็นครุภัณฑ์ที่มีกำหนดไว้ในบัญชีมาตรฐานครุภัณฑ์ สำนักงานงบประมาณ เพื่อใช้งานในราชการองค์การบริหารส่วนจังหวัดร้อยเอ็ด)	-	-	-	-	105,000	โรงเรียนโพธิ์ทองพิทยาคม
10	การศึกษา	”	ครุภัณฑ์สำนักงาน	”	- ค่าเก้าอี้ประจำห้องโสตทัศนศึกษา ขนาดไม่น้อยกว่า 44.5×50×90 ซม. ราคาตัวละ 500 บาท (เป็นครุภัณฑ์ที่ไม่มีกำหนดไว้ในบัญชีมาตรฐานครุภัณฑ์ แต่หาซื้อได้ตามราคาในท้องตลาดและมีความจำเป็นต้องจัดหาเพื่อใช้ในการปฏิบัติงานให้มีประสิทธิภาพ)	-	-	-	-	34,000	โรงเรียนโพธิ์ทองพิทยาคม
11	การศึกษา	”	ครุภัณฑ์สำนักงาน	”	- ค่าชุดรับแขกห้องโสตทัศนศึกษา ราคาชุดละ 12,000 บาท (เป็นครุภัณฑ์ที่ไม่มีกำหนดไว้ในบัญชีมาตรฐานครุภัณฑ์ แต่หาซื้อได้ตามราคาในท้องตลาดและมีความจำเป็นต้องจัดหาเพื่อใช้ในการปฏิบัติงานให้มีประสิทธิภาพ)	-	-	-	-	24,000	โรงเรียนโพธิ์ทองพิทยาคม



บัญชีครุภัณฑ์

แผนพัฒนาท้องถิ่น (พ.ศ. 2561 – 2565) องค์การบริหารส่วนจังหวัดร้อยเอ็ด เพิ่มเติม (ครั้งที่ 3) พ.ศ. 2564

แบบ ผ.03

ที่	แผนงาน	หมวด	ประเภท	วัตถุประสงค์	เป้าหมาย (ผลผลิตของครุภัณฑ์)	งบประมาณและที่ผ่านมา					หน่วยงานที่ รับผิดชอบ
						2561 (บาท)	2562 (บาท)	2563 (บาท)	2564 (บาท)	2565 (บาท)	
12	การศึกษา	ค่า ครุภัณฑ์	ครุภัณฑ์ สำนักงาน	เพื่อให้การจัดการ เรียนการสอนมี ประสิทธิภาพเกิด ประโยชน์ต่อผู้เรียน สูงสุด	- ค่าโต๊ะคอมพิวเตอร์และเก้าอี้ ราคาชุดละ 1,600 บาท (เป็นครุภัณฑ์ที่ไม่มีกำหนดไว้ในบัญชีมาตรฐานครุภัณฑ์ แต่ หาซื้อได้ตามราคาในท้องตลาดและมีความจำเป็นต้อง จัดหาเพื่อใช้ในการปฏิบัติงานให้มีประสิทธิภาพ)	-	-	-	-	49,600	โรงเรียน โพธิ์ทอง พิทยาคม
13	การศึกษา	”	ครุภัณฑ์ ยาน พาหนะ และขนส่ง	”	- ค่ารถบรรทุก (ดีเซล) ขนาด 1 ตัน ปริมาตรกระบอกลูกสูบ ไม่ต่ำกว่า 2,400 ซีซี หรือกำลังเครื่องยนต์สูงสุดไม่ต่ำกว่า 110 กิโลวัตต์ ขับเคลื่อน 2 ล้อ แบบมีช่องว่างหลังคนขับ (Cab) ราคาคันละ 715,000 บาท (เป็นครุภัณฑ์ที่มี กำหนดไว้ในบัญชีมาตรฐานครุภัณฑ์สำนักงานประมาณ เพื่อใช้งานในราชการองค์การบริหารส่วนจังหวัดร้อยเอ็ด) - ค่าหลังคารถ ราคาหลังละ 17,300 บาท (เป็นครุภัณฑ์ที่ไม่มีกำหนดไว้ในบัญชีมาตรฐานครุภัณฑ์ แต่หาซื้อได้ตามราคาในท้องตลาดและมีความจำเป็น จะต้องจัดหา เพื่อใช้ในการปฏิบัติงานให้มีประสิทธิภาพ)	-	-	-	-	732,300	โรงเรียน โพธิ์ทอง พิทยาคม
14	การศึกษา	”	ครุภัณฑ์ ไฟฟ้า และวิทยุ	”	- ค่าชุดโคมไฟส่องสว่างพลังงานแสงอาทิตย์ (โซล่าเซลล์) ราคาชุดละ 3,300 บาท (เป็นครุภัณฑ์ที่ไม่มีกำหนดไว้ใน บัญชีมาตรฐานครุภัณฑ์ แต่หาซื้อได้ตามราคาในท้องตลาด และมีความจำเป็นต้องจัดหาเพื่อใช้ในการปฏิบัติงานให้มี ประสิทธิภาพ)	-	-	-	-	115,500	โรงเรียน โพธิ์ทอง พิทยาคม

บัญชีครุภัณฑ์

แผนพัฒนาท้องถิ่น (พ.ศ. 2561 – 2565) องค์การบริหารส่วนจังหวัดร้อยเอ็ด เพิ่มเติม (ครั้งที่ 3) พ.ศ. 2564

แบบ ผ.03

ที่	แผนงาน	หมวด	ประเภท	วัตถุประสงค์	เป้าหมาย (ผลผลิตของครุภัณฑ์)	งบประมาณและที่ผ่านมา					หน่วยงานที่ รับผิดชอบ
						2561 (บาท)	2562 (บาท)	2563 (บาท)	2564 (บาท)	2565 (บาท)	
15	การศึกษา	ค่าครุภัณฑ์	ครุภัณฑ์ โฆษณา และ เผยแพร่	เพื่อให้การจัดการเรียนการสอนมีประสิทธิภาพเกิดประโยชน์ต่อผู้เรียนสูงสุด	- ค่าเครื่องมัลติมีเดียโปรเจคเตอร์ ระดับ XGA ขนาด 3,000 ANSI Lumens ราคาเครื่องละ 27,000 บาท (เป็นครุภัณฑ์ที่มีกำหนดไว้ในบัญชีมาตรฐานครุภัณฑ์ สำนักงานงบประมาณ เพื่อใช้งานในราชการองค์การบริหารส่วนจังหวัดร้อยเอ็ด)	-	-	-	-	81,000	โรงเรียนโพธิ์ทองพิทยาคม
16	การศึกษา	”	ครุภัณฑ์ โฆษณา และ เผยแพร่	”	- ค่าฉายภาพ 3 มิติ ราคาเครื่องละ 20,000 บาท (เป็นครุภัณฑ์ที่มีกำหนดไว้ในบัญชีมาตรฐานครุภัณฑ์ สำนักงานงบประมาณ เพื่อใช้งานในราชการองค์การบริหารส่วนจังหวัดร้อยเอ็ด)	-	-	-	-	40,000	โรงเรียนโพธิ์ทองพิทยาคม
17	การศึกษา	”	ครุภัณฑ์ โฆษณา และ เผยแพร่	”	- ค่าโทรทัศน์ แอล อี ดี (LED TV) แบบ Smart TV ระดับความละเอียดจอภาพ 3840x2160 พิกเซล ขนาด 55 นิ้ว ราคาเครื่องละ 19,900 บาท (เป็นครุภัณฑ์ที่มีกำหนดไว้ในบัญชีมาตรฐานครุภัณฑ์ สำนักงานงบประมาณ เพื่อใช้งานในราชการองค์การบริหารส่วนจังหวัดร้อยเอ็ด)	-	-	-	-	99,500	โรงเรียนโพธิ์ทองพิทยาคม
18	การศึกษา	”	ครุภัณฑ์ งานบ้าน งานครัว	”	- ค่าเครื่องตัดหญ้าแบบนั่งขับ ราคาเครื่องละ 170,000 บาท (เป็นครุภัณฑ์ที่มีกำหนดไว้ในบัญชีมาตรฐานครุภัณฑ์ สำนักงานงบประมาณ เพื่อใช้งานในราชการองค์การบริหารส่วนจังหวัดร้อยเอ็ด)	-	-	-	-	170,000	โรงเรียนโพธิ์ทองพิทยาคม

บัญชีครุภัณฑ์

แผนพัฒนาท้องถิ่น (พ.ศ. 2561 – 2565) องค์การบริหารส่วนจังหวัดร้อยเอ็ด เพิ่มเติม (ครั้งที่ 3) พ.ศ. 2564

แบบ ผ.03

ที่	แผนงาน	หมวด	ประเภท	วัตถุประสงค์	เป้าหมาย (ผลผลิตของครุภัณฑ์)	งบประมาณและที่ผ่านมา					หน่วยงานที่ รับผิดชอบ
						2561 (บาท)	2562 (บาท)	2563 (บาท)	2564 (บาท)	2565 (บาท)	
19	การศึกษา	ค่า ครุภัณฑ์	ครุภัณฑ์ กีฬา	เพื่อให้การจัดการ เรียนการสอนมี ประสิทธิภาพเกิด ประโยชน์ต่อผู้เรียน สูงสุด	- ค่าเสาอเนกประสงค์วอลเลย์บอล เซปักตระกร้อ ราคาชุดละ 36,000 บาท (เป็นครุภัณฑ์ที่ไม่มีกำหนดไว้ใน บัญชีมาตรฐานครุภัณฑ์ แต่หาซื้อได้ตามราคาในท้องตลาด และมีความจำเป็นต้องจัดหาเพื่อใช้ในการปฏิบัติงานให้มี ประสิทธิภาพ)	-	-	-	-	36,000	โรงเรียน โพธิ์ทอง พิทยาคม
20	การศึกษา	”	ครุภัณฑ์ ดนตรี และ นาฏศิลป์	”	- ค่าเครื่องดนตรีสากลสำหรับวงโยธวาทิต ประกอบด้วย 1. กลอง Snare Drum 2 ใบ 2. TUBA 1 เครื่อง 3. ไม้คทาตรัมเมเยอร์ รุ่นอย่างดี 1 ด้าม ราคาชุดละ 150,000 บาท (เป็นครุภัณฑ์ที่ไม่มีกำหนดไว้ ในบัญชีมาตรฐานครุภัณฑ์ แต่หาซื้อได้ตามราคาใน ท้องตลาดและมีความจำเป็นต้องจัดหาเพื่อใช้ในการ ปฏิบัติงานให้มีประสิทธิภาพ)	-	-	-	-	150,000	โรงเรียน โพธิ์ทอง พิทยาคม
21	การศึกษา	”	ครุภัณฑ์ คอม พิวเตอร์ หรืออิเล็กทรอนิกส์	”	- ค่าเครื่องคอมพิวเตอร์โน้ตบุ๊ก สำหรับประมวลผล ราคาเครื่องละ 22,000 บาท (เกณฑ์ราคากลางและ คุณลักษณะพื้นฐานการจัดหาอุปกรณ์และระบบ คอมพิวเตอร์ ของกระทรวงดิจิทัลเพื่อเศรษฐกิจและสังคม)	-	-	-	-	66,000	โรงเรียน โพธิ์ทอง พิทยาคม

บัญชีครุภัณฑ์

แผนพัฒนาท้องถิ่น (พ.ศ. 2561 – 2565) องค์การบริหารส่วนจังหวัดร้อยเอ็ด เพิ่มเติม (ครั้งที่ 3) พ.ศ. 2564

แบบ ผ.03

ที่	แผนงาน	หมวด	ประเภท	วัตถุประสงค์	เป้าหมาย (ผลผลิตของครุภัณฑ์)	งบประมาณและที่ผ่านมา					หน่วยงานที่ รับผิดชอบ
						2561 (บาท)	2562 (บาท)	2563 (บาท)	2564 (บาท)	2565 (บาท)	
22	การศึกษา	ค่า ครุภัณฑ์	ครุภัณฑ์ คอมพิวเตอร์ หรือ อิเล็กทรอนิกส์	เพื่อให้การจัดการ เรียนการสอนมี ประสิทธิภาพเกิด ประโยชน์ต่อผู้เรียน สูงสุด	- ค่าเครื่องคอมพิวเตอร์ All In One สำหรับประมวลผล ราคาเครื่องละ 23,000 บาท (เกณฑ์ราคากลางและ คุณลักษณะพื้นฐานการจัดหาอุปกรณ์และระบบ คอมพิวเตอร์ ของกระทรวงดิจิทัลเพื่อเศรษฐกิจและสังคม)	-	-	-	-	69,000	โรงเรียน โพธิ์ทอง พิทยาคม
23	การศึกษา	”	ครุภัณฑ์ คอมพิวเตอร์ หรือ อิเล็กทรอนิกส์	”	- ค่าเครื่องคอมพิวเตอร์ สำหรับงานประมวลผล แบบที่ 2 (จอแสดงภาพขนาดไม่น้อยกว่า 19 นิ้ว) ราคาเครื่องละ 30,000 บาท พร้อมอุปกรณ์ ราคา 20,000 บาท สำหรับใช้ในห้องปฏิบัติการคอมพิวเตอร์ (เกณฑ์ราคา กลางและคุณลักษณะพื้นฐานการจัดหาอุปกรณ์และระบบ คอมพิวเตอร์ ของกระทรวงดิจิทัลเพื่อเศรษฐกิจและสังคม)	-	-	-	-	950,000	โรงเรียน โพธิ์ทอง พิทยาคม

บัญชีครุภัณฑ์

แผนพัฒนาท้องถิ่น (พ.ศ. 2561 – 2565) องค์การบริหารส่วนจังหวัดร้อยเอ็ด เพิ่มเติม (ครั้งที่ 3) พ.ศ. 2564

แบบ ผ.03

ที่	แผนงาน	หมวด	ประเภท	วัตถุประสงค์	เป้าหมาย (ผลผลิตของครุภัณฑ์)	งบประมาณและที่ผ่านมา					หน่วยงานที่ รับผิดชอบ
						2561 (บาท)	2562 (บาท)	2563 (บาท)	2564 (บาท)	2565 (บาท)	
24	การศึกษา	ค่าครุภัณฑ์	ครุภัณฑ์สำนักงาน	เพื่อให้การปฏิบัติงานเป็นไปด้วยความสะดวกรวดเร็วและมีประสิทธิภาพมากยิ่งขึ้น	- ค่าโต๊ะพับอเนกประสงค์ ขนาดไม่น้อยกว่า 150x75x74 ซม. ราคาตัวละ 2,200 บาท (เป็นครุภัณฑ์ที่ไม่มีกำหนดไว้ในบัญชีมาตรฐานครุภัณฑ์ แต่หาซื้อได้ตามราคาในท้องตลาดและมีความจำเป็นต้องจัดหาเพื่อใช้ในการปฏิบัติงานให้มีประสิทธิภาพ)	-	-	-	-	88,000	โรงเรียน ทุ่งกุลา ประชาชนุสรณ์
25	การศึกษา	"	ครุภัณฑ์สำนักงาน	"	- ค่าเครื่องปรับอากาศ แบบแยกส่วน (ราคารวมค่าติดตั้ง) ขนาด 20,000 บีทียู ราคาเครื่อง 30,600 บาท (เป็นครุภัณฑ์ที่มีกำหนดไว้ในบัญชีมาตรฐานครุภัณฑ์สำนักงานงบประมาณ เพื่อใช้งานในราชการองค์การบริหารส่วนจังหวัดร้อยเอ็ด)	-	-	-	-	153,000	โรงเรียน ทุ่งกุลา ประชาชนุสรณ์
26	การศึกษา	"	ครุภัณฑ์สำนักงาน	"	- ค่าเครื่องปรับอากาศ แบบแยกส่วน (ราคารวมค่าติดตั้ง) ขนาด 13,000 บีทียู ราคาเครื่อง 21,000 บาท (เป็นครุภัณฑ์ที่มีกำหนดไว้ในบัญชีมาตรฐานครุภัณฑ์สำนักงานงบประมาณ เพื่อใช้งานในราชการองค์การบริหารส่วนจังหวัดร้อยเอ็ด)	-	-	-	-	21,000	โรงเรียน ทุ่งกุลา ประชาชนุสรณ์
27	การศึกษา	"	ครุภัณฑ์สำนักงาน	"	- ค่าตู้เหล็กเก็บเอกสาร แบบ 2 บาน ราคาตู้ละ 5,900 บาท (เป็นครุภัณฑ์ที่มีกำหนดไว้ในบัญชีมาตรฐานครุภัณฑ์ สำนักงานงบประมาณ เพื่อใช้งานในราชการองค์การบริหารส่วนจังหวัดร้อยเอ็ด)	-	-	-	-	29,500	โรงเรียน ทุ่งกุลา ประชาชนุสรณ์

บัญชีครุภัณฑ์

แผนพัฒนาท้องถิ่น (พ.ศ. 2561 – 2565) องค์การบริหารส่วนจังหวัดร้อยเอ็ด เพิ่มเติม (ครั้งที่ 3) พ.ศ. 2564

แบบ ผ.03

ที่	แผนงาน	หมวด	ประเภท	วัตถุประสงค์	เป้าหมาย (ผลผลิตของครุภัณฑ์)	งบประมาณและที่ผ่านมา					หน่วยงานที่ รับผิดชอบ
						2561 (บาท)	2562 (บาท)	2563 (บาท)	2564 (บาท)	2565 (บาท)	
28	การศึกษา	ค่าครุภัณฑ์	ครุภัณฑ์สำนักงาน	เพื่อให้การปฏิบัติงานเป็นไปด้วยความสะดวกรวดเร็วและมีประสิทธิภาพมากยิ่งขึ้น	- ค่าโต๊ะม้าหินอ่อนพร้อมเก้าอี้ ราคาชุดละ 4,000 บาท (เป็นครุภัณฑ์ที่ไม่มีกำหนดไว้ในบัญชีมาตรฐานครุภัณฑ์ แต่หาซื้อได้ตามราคาในท้องตลาดและมีความจำเป็นต้องจัดหาเพื่อใช้ในการปฏิบัติงานให้มีประสิทธิภาพ)	-	-	-	-	80,000	โรงเรียน ทุ่งกุลา ประชานุสรณ์
29	การศึกษา	”	ครุภัณฑ์ยานพาหนะและขนส่ง	”	- คาร์ถบรรทุก (ดีเซล) ขนาด 4 ตัน 6 ล้อ ปริมาตรกระบอกสูบไม่ต่ำกว่า 2,400 ซีซี หรือกำลังเครื่องยนต์สูงสุดไม่ต่ำกว่า 110 กิโลวัตต์ แบบเปิดข้างเทท้าย ราคาคันละ 1,375,000 บาท (เป็นครุภัณฑ์ที่มีกำหนดไว้ในบัญชีมาตรฐานครุภัณฑ์ สำนักงานงบประมาณ เพื่อใช้งานในราชการองค์การบริหารส่วนจังหวัดร้อยเอ็ด) - ค่าหลังคารถพร้อมอุปกรณ์ ราคาชุดละ 200,000 บาท (เป็นครุภัณฑ์ที่ไม่มีกำหนดไว้ในบัญชีมาตรฐานครุภัณฑ์ แต่หาซื้อได้ตามราคาในท้องตลาดและมีความจำเป็นต้องจัดหาเพื่อใช้ในการปฏิบัติงานให้มีประสิทธิภาพ)	-	-	-	-	1,575,000	โรงเรียน ทุ่งกุลา ประชานุสรณ์
30	การศึกษา	”	ครุภัณฑ์โฆษณาและเผยแพร่	”	- ค่าโทรทัศน์ แอล อี ดี (LED TV) แบบ Smart TV) ระดับความละเอียดจอภาพ 3840x2160 พิกเซล ขนาด 65 นิ้ว ราคาเครื่องละ 27,700 บาท (เป็นครุภัณฑ์ที่มีกำหนดไว้ในบัญชีมาตรฐานครุภัณฑ์ สำนักงานงบประมาณ เพื่อใช้งานในราชการองค์การบริหารส่วนจังหวัดร้อยเอ็ด)	-	-	-	-	110,800	โรงเรียน ทุ่งกุลา ประชานุสรณ์

บัญชีครุภัณฑ์

แผนพัฒนาท้องถิ่น (พ.ศ. 2561 – 2565) องค์การบริหารส่วนจังหวัดร้อยเอ็ด เพิ่มเติม (ครั้งที่ 3) พ.ศ. 2564

แบบ ผ.03

ที่	แผนงาน	หมวด	ประเภท	วัตถุประสงค์	เป้าหมาย (ผลผลิตของครุภัณฑ์)	งบประมาณและที่ผ่านมา					หน่วยงานที่ รับผิดชอบ
						2561 (บาท)	2562 (บาท)	2563 (บาท)	2564 (บาท)	2565 (บาท)	
31	การศึกษา	ค่า ครุภัณฑ์	ครุภัณฑ์ โฆษณา และ เผยแพร่	เพื่อให้การ ปฏิบัติงานเป็นไป ด้วยความสะดวก รวดเร็วและ มีประสิทธิภาพ มากยิ่งขึ้น	- ค่าเครื่องฉายภาพ 3 มิติ ราคาเครื่องละ 20,000 บาท (เป็นครุภัณฑ์ที่มีกำหนดไว้ในบัญชีมาตรฐานครุภัณฑ์ สำนักงานงบประมาณ เพื่อใช้งานในราชการองค์การบริหาร ส่วนจังหวัดร้อยเอ็ด)	-	-	-	-	100,000	โรงเรียน ทุ่งกุลา ประชานุสรณ์
32	การศึกษา	”	ครุภัณฑ์ โฆษณา และ เผยแพร่	”	- ค่าลำโพงอเนกประสงค์ ราคาชุดละ 8,000 บาท (เป็นครุภัณฑ์ที่ไม่มีกำหนดไว้ในบัญชีมาตรฐานครุภัณฑ์ แต่หาซื้อได้ตามราคาในท้องตลาดและมีความจำเป็นต้อง จัดหาเพื่อใช้ในการปฏิบัติงานให้มีประสิทธิภาพ)	-	-	-	-	40,000	โรงเรียน ทุ่งกุลา ประชานุสรณ์
33	การศึกษา	”	ครุภัณฑ์ งานบ้าน งานครัว	”	- ค่าเครื่องทำน้ำเย็น ขนาด 4 ก๊อจ ราคาเครื่องละ 35,000 บาท (เป็นครุภัณฑ์ที่ไม่มีกำหนดไว้ในบัญชี มาตรฐานครุภัณฑ์ แต่หาซื้อได้ตามราคาในท้องตลาด และมีความจำเป็นต้องจัดหาเพื่อใช้ในการปฏิบัติงานให้มี ประสิทธิภาพ)	-	-	-	-	70,000	โรงเรียน ทุ่งกุลา ประชานุสรณ์
34	การศึกษา	”	ครุภัณฑ์ คอมพิวเตอร์ หรือ อิเล็กทรอนิกส์	”	- ค่าเครื่องคอมพิวเตอร์ สำหรับงานสำนักงาน (จอแสดง ภาพขนาดไม่น้อยกว่า 19 นิ้ว) ราคาเครื่องละ 17,000 บาท (เกณฑ์ราคากลางและคุณลักษณะพื้นฐานการ จัดหาอุปกรณ์และระบบคอมพิวเตอร์ ของกระทรวง ดิจิทัลเพื่อเศรษฐกิจและสังคม)	-	-	-	-	510,000	โรงเรียน ทุ่งกุลา ประชานุสรณ์

บัญชีครุภัณฑ์

แผนพัฒนาท้องถิ่น (พ.ศ. 2561 – 2565) องค์การบริหารส่วนจังหวัดร้อยเอ็ด เพิ่มเติม (ครั้งที่ 3) พ.ศ. 2564

แบบ ผ.03

ที่	แผนงาน	หมวด	ประเภท	วัตถุประสงค์	เป้าหมาย (ผลผลิตของครุภัณฑ์)	งบประมาณและที่ผ่านมา					หน่วยงานที่ รับผิดชอบ
						2561 (บาท)	2562 (บาท)	2563 (บาท)	2564 (บาท)	2565 (บาท)	
35	การศึกษา	ค่า ครุภัณฑ์	ครุภัณฑ์ คอมพิวเตอร์ หรือ อิเล็กทรอนิกส์	เพื่อให้การ ปฏิบัติงานเป็นไป ด้วยความสะดวก รวดเร็วและ มีประสิทธิภาพ มากยิ่งขึ้น	- ค่าเครื่องพิมพ์แบบฉีดหมึกพร้อมติดตั้งถึงหมึกพิมพ์ (Ink Tank Printer) ราคาเครื่องละ 4,300 บาท (เกณฑ์ราคากลางและคุณลักษณะพื้นฐานการจัดหา อุปกรณ์และระบบคอมพิวเตอร์ ของกระทรวงดิจิทัล เพื่อเศรษฐกิจและสังคม)	-	-	-	-	12,900	โรงเรียน ทุ่งกุลา ประชานุสรณ์
36	การศึกษา	”	ครุภัณฑ์ คอมพิวเตอร์ หรือ อิเล็กทรอนิกส์	”	- ค่าเครื่องคอมพิวเตอร์โน้ตบุ๊ก สำหรับประมวลผล ราคาเครื่องละ 22,000 บาท (เกณฑ์ราคากลางและ คุณลักษณะพื้นฐานการจัดหาอุปกรณ์และระบบ คอมพิวเตอร์ ของกระทรวงดิจิทัลเพื่อเศรษฐกิจและ สังคม)	-	-	-	-	110,000	โรงเรียน ทุ่งกุลา ประชานุสรณ์



บัญชีครุภัณฑ์

แผนพัฒนาท้องถิ่น (พ.ศ. 2561 – 2565) องค์การบริหารส่วนจังหวัดร้อยเอ็ด เพิ่มเติม (ครั้งที่ 3) พ.ศ. 2564

แบบ ผ.03

ที่	แผนงาน	หมวด	ประเภท	วัตถุประสงค์	เป้าหมาย (ผลผลิตของครุภัณฑ์)	งบประมาณและที่ผ่านมา					หน่วยงานที่ รับผิดชอบ
						2561 (บาท)	2562 (บาท)	2563 (บาท)	2564 (บาท)	2565 (บาท)	
37	การศึกษา	ค่า ครุภัณฑ์	ครุภัณฑ์ สำนักงาน	เพื่อให้การ ปฏิบัติงาน เป็นไปด้วย ความสะดว รวดเร็วและมี ประสิทธิภาพ มากยิ่งขึ้น	- ค่าเครื่องปรับอากาศ แบบแยกส่วน (ราคารวมค่าติดตั้ง) แบบตั้งพื้นหรือแบบแขวน ขนาด 24,000 บีทียู ราคาเครื่องละ 32,400 บาท (เป็นครุภัณฑ์ที่มีกำหนดไว้ใน บัญชีมาตรฐานครุภัณฑ์สำนักงบประมาณ เพื่อใช้งานใน ราชการองค์การบริหารส่วนจังหวัดร้อยเอ็ด)	-	-	-	-	259,200	โรงเรียนขี้เหล็ก พิทยาคม
38	การศึกษา	”	ครุภัณฑ์ การศึกษา	”	- ค่าเบาะนอนแบบติดผนัง หน้าเบาะโพลีคาร์บอเนตใส ขนาด 127 ซม. จำนวน 2 เบาะ พร้อมติดตั้ง ราคาชุดละ 25,000 บาท (เป็นครุภัณฑ์ที่ไม่มีกำหนดไว้ในบัญชี มาตรฐานครุภัณฑ์ แต่หาซื้อได้ตามราคาในท้องตลาด และมีความจำเป็นจะต้องจัดหา เพื่อใช้ในการปฏิบัติงาน ให้มีประสิทธิภาพ)	-	-	-	-	25,000	โรงเรียนขี้เหล็ก พิทยาคม
39	การศึกษา	”	ครุภัณฑ์ ยานพาหนะ และขนส่ง	”	- คาร์ถบรรทุก (ดีเซล) ขนาด 1 ตัน ปริมาตรกระบอกสูบไม่ ต่ำกว่า 2,400 ซีซี หรือกำลังเครื่องยนต์สูงสุดไม่ต่ำกว่า 110 กิโลวัตต์ ขับเคลื่อน 2 ล้อ แบบดับเบิ้ลแค้น ราคาคันละ 854,000 บาท (เป็นครุภัณฑ์ที่มีกำหนดไว้ใน บัญชีมาตรฐานครุภัณฑ์สำนักงบประมาณ เพื่อใช้งานใน ราชการองค์การบริหารส่วนจังหวัดร้อยเอ็ด)	-	-	-	-	854,000	โรงเรียนขี้เหล็ก พิทยาคม

บัญชีครุภัณฑ์

แผนพัฒนาท้องถิ่น (พ.ศ. 2561 – 2565) องค์การบริหารส่วนจังหวัดร้อยเอ็ด เพิ่มเติม (ครั้งที่ 3) พ.ศ. 2564

แบบ ผ.03

ที่	แผนงาน	หมวด	ประเภท	วัตถุประสงค์	เป้าหมาย (ผลผลิตของครุภัณฑ์)	งบประมาณและที่ผ่านมา					หน่วยงานที่ รับผิดชอบ
						2561 (บาท)	2562 (บาท)	2563 (บาท)	2564 (บาท)	2565 (บาท)	
40	การศึกษา	ค่า ครุภัณฑ์	ครุภัณฑ์ ยานพาหนะ และขนส่ง	เพื่อให้การ ปฏิบัติงาน เป็นไปด้วย ความสะดวก รวดเร็วและมี ประสิทธิภาพ มากยิ่งขึ้น	- ค่ารถบรรทุก (ดีเซล) ขนาด 2 ตัน ปริมาตรกระบอกลูกสูบไม่ต่ำกว่า 2,700 ซีซี หรือกำลังเครื่องยนต์สูงสุดไม่ต่ำกว่า 75 กิโลวัตต์ แบบ 4 ล้อ ราคาคันละ 982,000 บาท (เป็นครุภัณฑ์ที่มีกำหนดไว้ในบัญชีมาตรฐานครุภัณฑ์สำนักงบประมาณ เพื่อใช้งานในราชการองค์การบริหารส่วนจังหวัดร้อยเอ็ด) - ค่าหลังคาอะลูมิเนียม ราคาหลังละ 150,000 บาท (เป็นครุภัณฑ์ที่ไม่มีกำหนดไว้ในบัญชีมาตรฐานครุภัณฑ์ แต่หาซื้อได้ตามราคาในท้องตลาดและมีความจำเป็นจะต้องจัดหา เพื่อใช้ในการปฏิบัติงานให้มีประสิทธิภาพ)	-	-	-	-	1,132,000	โรงเรียนซีเหล็ก พิทยาคม
41	การศึกษา	”	ครุภัณฑ์ ยานพาหนะ และขนส่ง	”	- ค่ารถบรรทุก (ดีเซล) ขนาด 1 ตัน ปริมาตรกระบอกลูกสูบไม่ต่ำกว่า 2,400 ซีซี หรือกำลังเครื่องยนต์สูงสุดไม่ต่ำกว่า 110 กิโลวัตต์ ขับเคลื่อน 2 ล้อ แบบธรรมดา ราคาคันละ 575,000 บาท (เป็นครุภัณฑ์ที่มีกำหนดไว้ในบัญชีมาตรฐานครุภัณฑ์สำนักงบประมาณ เพื่อใช้งานในราชการองค์การบริหารส่วนจังหวัดร้อยเอ็ด) - ค่าหลังคารถ ราคาหลังละ 50,000 บาท (เป็นครุภัณฑ์ที่ไม่มีกำหนดไว้ในบัญชีมาตรฐานครุภัณฑ์ แต่หาซื้อได้ตามราคาในท้องตลาดและมีความจำเป็นจะต้องจัดหา เพื่อใช้ในการปฏิบัติงานให้มีประสิทธิภาพ)	-	-	-	-	625,000	โรงเรียนซีเหล็ก พิทยาคม

บัญชีครุภัณฑ์

แผนพัฒนาท้องถิ่น (พ.ศ. 2561 – 2565) องค์การบริหารส่วนจังหวัดร้อยเอ็ด เพิ่มเติม (ครั้งที่ 3) พ.ศ. 2564

แบบ ผ.03

ที่	แผนงาน	หมวด	ประเภท	วัตถุประสงค์	เป้าหมาย (ผลผลิตของครุภัณฑ์)	งบประมาณและที่ผ่านมา					หน่วยงานที่ รับผิดชอบ
						2561 (บาท)	2562 (บาท)	2563 (บาท)	2564 (บาท)	2565 (บาท)	
42	การศึกษา	ค่า ครุภัณฑ์	ครุภัณฑ์ โฆษณาและ เผยแพร่	เพื่อให้การ ปฏิบัติงาน เป็นไปด้วย ความสะดว รวดเร็วและมี ประสิทธิภาพ มากยิ่งขึ้น	- ค่าเครื่องมัลติมีเดียโปรเจคเตอร์ ระดับ XGA ขนาด 3,500 ANSI Lumens ราคาเครื่องละ 28,000 บาท (เป็นครุภัณฑ์ที่มีกำหนดไว้ในบัญชีมาตรฐานครุภัณฑ์ สำนักงานงบประมาณ เพื่อใช้งานในราชการองค์การบริหาร ส่วนจังหวัดร้อยเอ็ด)	-	-	-	-	140,000	โรงเรียน ขี้เหล็ก พิทยาคม
43	การศึกษา	”	ครุภัณฑ์ โฆษณาและ เผยแพร่	”	- ค่าโทรทัศน์ แอล อี ดี (LED TV) แบบ Smart TV ระดับความละเอียดจอภาพ 3840×2160 พิกเซล ขนาด 65 นิ้ว ราคาเครื่องละ 27,700 บาท (เป็นครุภัณฑ์ที่มีกำหนดไว้ในบัญชีมาตรฐานครุภัณฑ์ สำนักงานงบประมาณ เพื่อใช้งานในราชการองค์การบริหาร ส่วนจังหวัดร้อยเอ็ด)	-	-	-	-	55,400	โรงเรียน ขี้เหล็ก พิทยาคม
44	การศึกษา	”	ครุภัณฑ์ สำนักงาน	”	- ค่าตู้เสื้อผ้า ราคาตู้ละ 8,000 บาท (เป็นครุภัณฑ์ที่ไม่มี กำหนดไว้ในบัญชีมาตรฐานครุภัณฑ์ แต่หาซื้อได้ตามราคาในท้องตลาดและมีความจำเป็น จะต้องจัดหา เพื่อใช้ในการปฏิบัติงานให้มีประสิทธิภาพ)	-	-	-	-	24,000	โรงเรียน ขี้เหล็ก พิทยาคม
45	การศึกษา	”	ครุภัณฑ์ สำนักงาน	”	- ค่าตู้เหล็กแบบบานเลื่อนกระจก ราคาตู้ละ 7,000 บาท (เป็นครุภัณฑ์ที่ไม่มีกำหนดไว้ในบัญชีมาตรฐานครุภัณฑ์ แต่หาซื้อได้ตามราคาในท้องตลาดและมีความจำเป็น จะต้องจัดหา เพื่อใช้ในการปฏิบัติงานให้มีประสิทธิภาพ)	-	-	-	-	70,000	โรงเรียน ขี้เหล็ก พิทยาคม

บัญชีครุภัณฑ์

แผนพัฒนาท้องถิ่น (พ.ศ. 2561 – 2565) องค์การบริหารส่วนจังหวัดร้อยเอ็ด เพิ่มเติม (ครั้งที่ 3) พ.ศ. 2564

แบบ ผ.03

ที่	แผนงาน	หมวด	ประเภท	วัตถุประสงค์	เป้าหมาย (ผลผลิตของครุภัณฑ์)	งบประมาณและที่ผ่านมา					หน่วยงานที่ รับผิดชอบ
						2561 (บาท)	2562 (บาท)	2563 (บาท)	2564 (บาท)	2565 (บาท)	
46	การศึกษา	ค่าครุภัณฑ์	ครุภัณฑ์สำนักงาน	เพื่อให้การปฏิบัติงานเป็นไปด้วยความสะดวกรวดเร็วและมีประสิทธิภาพมากยิ่งขึ้น	- ค่าตู้เหล็ก แบบ 2 บาน ราคาตู้ละ 5,900 บาท (เป็นครุภัณฑ์ที่มีกำหนดไว้ในบัญชีมาตรฐานครุภัณฑ์สำนักงานงบประมาณ เพื่อใช้งานในราชการองค์การบริหารส่วนจังหวัดร้อยเอ็ด)	-	-	-	-	17,700	โรงเรียน ขี้เหล็ก พิทยาคม
47	การศึกษา	”	ครุภัณฑ์โฆษณาและเผยแพร่	”	- ค่าจอรับภาพ ชนิดมอเตอร์ไฟฟ้า ขนาดเส้นทแยงมุม 120 นิ้ว ราคาจอละ 15,300 บาท (เป็นครุภัณฑ์ที่มีกำหนดไว้ในบัญชีมาตรฐานครุภัณฑ์สำนักงานงบประมาณ เพื่อใช้งานในราชการองค์การบริหารส่วนจังหวัดร้อยเอ็ด)	-	-	-	-	76,500	โรงเรียน ขี้เหล็ก พิทยาคม
48	การศึกษา	”	ครุภัณฑ์โฆษณาและเผยแพร่	”	- ค่าเครื่องฉายภาพ 3 มิติ ราคาเครื่องละ 20,000 บาท (เป็นครุภัณฑ์ที่มีกำหนดไว้ในบัญชีมาตรฐานครุภัณฑ์สำนักงานงบประมาณ เพื่อใช้งานในราชการองค์การบริหารส่วนจังหวัดร้อยเอ็ด)	-	-	-	-	100,000	โรงเรียน ขี้เหล็ก พิทยาคม
49	การศึกษา	”	ครุภัณฑ์โฆษณาและเผยแพร่	”	- ค่าโทรทัศน์ แอล อี ดี (LED TV) แบบ Smart TV ระดับความละเอียดจอภาพ 3840x2160 พิกเซล ขนาด 55 นิ้ว ราคาเครื่องละ 19,900 บาท (เป็นครุภัณฑ์ที่มีกำหนดไว้ในบัญชีมาตรฐานครุภัณฑ์สำนักงานงบประมาณ เพื่อใช้งานในราชการองค์การบริหารส่วนจังหวัดร้อยเอ็ด)	-	-	-	-	39,800	โรงเรียน ขี้เหล็ก พิทยาคม

บัญชีครุภัณฑ์

แผนพัฒนาท้องถิ่น (พ.ศ. 2561 – 2565) องค์การบริหารส่วนจังหวัดร้อยเอ็ด เพิ่มเติม (ครั้งที่ 3) พ.ศ. 2564

แบบ ผ.03

ที่	แผนงาน	หมวด	ประเภท	วัตถุประสงค์	เป้าหมาย (ผลผลิตของครุภัณฑ์)	งบประมาณและที่ผ่านมา					หน่วยงานที่ รับผิดชอบ
						2561 (บาท)	2562 (บาท)	2563 (บาท)	2564 (บาท)	2565 (บาท)	
50	การศึกษา	ค่า ครุภัณฑ์	ครุภัณฑ์ คอมพิวเตอร์ หรือ อิเล็กทรอนิกส์	เพื่อให้การ ปฏิบัติงาน เป็นไปด้วย ความสะดวก รวดเร็วและมี ประสิทธิภาพ มากยิ่งขึ้น	- ค่าเครื่องคอมพิวเตอร์โน้ตบุ๊ก สำหรับประมวลผล ราคาเครื่องละ 22,000 บาท (เกณฑ์ราคากลางและ คุณลักษณะพื้นฐานการจัดหาอุปกรณ์และระบบ คอมพิวเตอร์ ของกระทรวงดิจิทัลเพื่อเศรษฐกิจและสังคม)	-	-	-	-	44,000	โรงเรียน ขี้เหล็ก พิทยาคม

บัญชีครุภัณฑ์

แผนพัฒนาท้องถิ่น (พ.ศ. 2561 – 2565) องค์การบริหารส่วนจังหวัดร้อยเอ็ด เพิ่มเติม (ครั้งที่ 3) พ.ศ. 2564

แบบ ผ.03

ที่	แผนงาน	หมวด	ประเภท	วัตถุประสงค์	เป้าหมาย (ผลผลิตของครุภัณฑ์)	งบประมาณและที่ผ่านมา					หน่วยงานที่ รับผิดชอบ
						2561 (บาท)	2562 (บาท)	2563 (บาท)	2564 (บาท)	2565 (บาท)	
51	การศึกษา	ค่า ครุภัณฑ์	ครุภัณฑ์ สำนักงาน	เพื่อให้การ ปฏิบัติงานเป็นไป ด้วยความสะดวก รวดเร็วและ มีประสิทธิภาพ มากยิ่งขึ้น	- ค่าเครื่องเจาะกระดาษไฟฟ้าและเข้าเล่มมือโยก ราคาเครื่องละ 19,900 บาท (เป็นครุภัณฑ์ที่ไม่มี กำหนดไว้ในบัญชีมาตรฐานครุภัณฑ์ แต่หาซื้อได้ตาม ราคาในท้องตลาดและมีความจำเป็นต้องจัดหาเพื่อใช้ ในการปฏิบัติงานให้มีประสิทธิภาพ)	-	-	-	-	19,900	โรงเรียนกีฬา องค์การ บริหารส่วน จังหวัด ร้อยเอ็ด
52	การศึกษา	”	ครุภัณฑ์ สำนักงาน	”	- ค่าโต๊ะวางคอมพิวเตอร์ ขนาดไม่น้อยกว่า 80×60×75 ซม. ราคาชุดละ 2,000 บาท (เป็นครุภัณฑ์ที่ไม่มีกำหนดไว้ในบัญชีมาตรฐาน ครุภัณฑ์ แต่หาซื้อได้ตามราคาในท้องตลาดและมี ความจำเป็นต้องจัดหาเพื่อใช้ในการปฏิบัติงานให้มี ประสิทธิภาพ)	-	-	-	-	40,000	โรงเรียนกีฬา องค์การ บริหารส่วน จังหวัด ร้อยเอ็ด
53	การศึกษา	”	ครุภัณฑ์ สำนักงาน	”	- ค่าเครื่องปรับอากาศ แบบแยกส่วน (ราคารวมค่า ติดตั้ง) แบบตั้งพื้นหรือแบบแขวน (ระบบ Inverter) ขนาด 24,000 บีทียู ราคาเครื่องละ 42,500 บาท (เป็นครุภัณฑ์ที่มีกำหนดไว้ในบัญชีมาตรฐานครุภัณฑ์ สำนักงานงบประมาณ เพื่อใช้งานในราชการองค์การ บริหารส่วนจังหวัดร้อยเอ็ด)	-	-	-	-	340,000	โรงเรียนกีฬา องค์การ บริหารส่วน จังหวัด ร้อยเอ็ด

## บัญชีครุภัณฑ์

แผนพัฒนาท้องถิ่น (พ.ศ. 2561 - 2565) องค์การบริหารส่วนจังหวัดร้อยเอ็ด เพิ่มเติม (ครั้งที่ 3) พ.ศ. 2564

แบบ ผ.03

ที่	แผนงาน	หมวด	ประเภท	วัตถุประสงค์	เป้าหมาย (ผลผลิตของครุภัณฑ์)	งบประมาณและที่ผ่านมา					หน่วยงานที่ รับผิดชอบ
						2561 (บาท)	2562 (บาท)	2563 (บาท)	2564 (บาท)	2565 (บาท)	
54	การศึกษา	ค่า ครุภัณฑ์	ครุภัณฑ์ โฆษณาและ เผยแพร่	เพื่อให้การ ปฏิบัติงานเป็นไป ด้วยความสะดวก รวดเร็วและ มีประสิทธิภาพ มากยิ่งขึ้น	- ค่าเครื่องมัลติมีเดียโปรเจคเตอร์ ระดับ XGA ขนาด 5,000 ANSL Lumens ราคาเครื่องละ 55,800 บาท เป็นครุภัณฑ์ที่มีกำหนดไว้ในบัญชีมาตรฐานครุภัณฑ์ สำนักงบประมาณ เพื่อใช้งานในราชการองค์การบริหาร ส่วนจังหวัดร้อยเอ็ด)	-	-	-	-	55,800	โรงเรียนกีฬา องค์การ บริหารส่วน จังหวัด ร้อยเอ็ด
55	การศึกษา	”	ครุภัณฑ์ โฆษณาและ เผยแพร่	”	- ค่าโทรทัศน์ แอล อี ดี (LED TV) แบบ Smart TV ระดับความละเอียดจอภาพ 3840x2160 พิกเซล ขนาด 65 นิ้ว ราคาเครื่องละ 27,700 บาท (เป็นครุภัณฑ์ที่มีกำหนดไว้ในบัญชีมาตรฐานครุภัณฑ์ สำนักงบประมาณ เพื่อใช้งานในราชการองค์การบริหาร ส่วนจังหวัดร้อยเอ็ด)	-	-	-	-	138,500	โรงเรียนกีฬา องค์การ บริหารส่วน จังหวัด ร้อยเอ็ด
56	การศึกษา	”	ครุภัณฑ์ คอมพิวเตอร์ หรืออิเล็กทรอนิกส์	”	- ค่ากล้องโทรทัศน์วงจรปิดชนิดเครือข่าย แบบมุมมอง คงที่สำหรับติดตั้งภายในอาคาร สำหรับใช้ในการรักษา ความปลอดภัยทั่วไปและงานอื่นๆ ราคาชุดละ 16,000 บาท (เกณฑ์ราคากลางและคุณลักษณะพื้นฐานของระบบ กล้องโทรทัศน์วงจรปิด ของกระทรวงดิจิทัลเพื่อเศรษฐกิจ และสังคม)	-	-	-	-	64,000	โรงเรียนกีฬา องค์การ บริหารส่วน จังหวัด ร้อยเอ็ด

บัญชีครุภัณฑ์

แผนพัฒนาท้องถิ่น (พ.ศ. 2561 – 2565) องค์การบริหารส่วนจังหวัดร้อยเอ็ด เพิ่มเติม (ครั้งที่ 3) พ.ศ. 2564

แบบ ผ.03

ที่	แผนงาน	หมวด	ประเภท	วัตถุประสงค์	เป้าหมาย (ผลผลิตของครุภัณฑ์)	งบประมาณและที่ผ่านมา					หน่วยงานที่ รับผิดชอบ
						2561 (บาท)	2562 (บาท)	2563 (บาท)	2564 (บาท)	2565 (บาท)	
57	การศึกษา	ค่าครุภัณฑ์	ครุภัณฑ์คอมพิวเตอร์หรืออิเล็กทรอนิกส์	เพื่อให้การปฏิบัติงานเป็นไปด้วยความสะดวกรวดเร็วและมีประสิทธิภาพมากยิ่งขึ้น	- ค่ากล้องโทรทัศน์วงจรปิดชนิดเครือข่าย แบบมุมมองคงที่สำหรับติดตั้งภายนอกอาคาร สำหรับใช้ในการรักษาความปลอดภัยทั่วไปและงานอื่นๆ ราคาชุดละ 22,000 บาท (เกณฑ์ราคากลางและคุณลักษณะพื้นฐานของระบบกล้องโทรทัศน์วงจรปิด ของกระทรวงดิจิทัลเพื่อเศรษฐกิจและสังคม)	-	-	-	-	110,000	โรงเรียนกีฬา องค์การบริหารส่วน จังหวัด ร้อยเอ็ด
58	การศึกษา	"	ครุภัณฑ์งานบ้านงานครัว	"	- ค่าเครื่องทำน้ำเย็น แบบต่อท่อ ขนาด 2 ก๊อก ราคาเครื่องละ 14,600 บาท (เป็นครุภัณฑ์ที่มีกำหนดไว้ในบัญชีมาตรฐานครุภัณฑ์ สำนักงบประมาณ เพื่อใช้งานในราชการองค์การบริหารส่วนจังหวัดร้อยเอ็ด)	-	-	-	-	58,400	ร.ร.กีฬา องค์การบริหารส่วน จังหวัด ร้อยเอ็ด
59	การศึกษา	"	ครุภัณฑ์งานบ้านงานครัว	"	- ค่าเครื่องตัดหญ้าแบบเข็น ราคาเครื่องละ 13,900 บาท (เป็นครุภัณฑ์ที่มีกำหนดไว้ในบัญชีมาตรฐานครุภัณฑ์ สำนักงบประมาณ เพื่อใช้งานในราชการองค์การบริหารส่วนจังหวัดร้อยเอ็ด)	-	-	-	-	13,900	โรงเรียนกีฬา องค์การบริหารส่วน จังหวัด ร้อยเอ็ด
60	การศึกษา	"	ครุภัณฑ์งานบ้านงานครัว	"	- ค่าเครื่องตัดหญ้าแบบล้อจักรยาน ราคาเครื่องละ 12,000 บาท (เป็นครุภัณฑ์ที่มีกำหนดไว้ในบัญชีมาตรฐานครุภัณฑ์ สำนักงบประมาณ เพื่อใช้งานในราชการองค์การบริหารส่วนจังหวัดร้อยเอ็ด)	-	-	-	-	24,000	โรงเรียนกีฬา องค์การบริหารส่วน จังหวัด ร้อยเอ็ด



บัญชีครุภัณฑ์

แผนพัฒนาท้องถิ่น (พ.ศ. 2561 – 2565) องค์การบริหารส่วนจังหวัดร้อยเอ็ด เพิ่มเติม (ครั้งที่ 3) พ.ศ. 2564

แบบ ผ.03

ที่	แผนงาน	หมวด	ประเภท	วัตถุประสงค์	เป้าหมาย (ผลผลิตของครุภัณฑ์)	งบประมาณและที่ผ่านมา					หน่วยงานที่ รับผิดชอบ
						2561 (บาท)	2562 (บาท)	2563 (บาท)	2564 (บาท)	2565 (บาท)	
61	การศึกษา	ค่า ครุภัณฑ์	ครุภัณฑ์ งานบ้าน งานครัว	เพื่อให้การปฏิบัติงาน เป็นไปด้วยความ สะดวกรวดเร็วและมี ประสิทธิภาพมาก ยิ่งขึ้น	- ค่าตู้เสื้อผ้าบานเดี่ยวแบบทีก ราคาตู้ละ 5,000 บาท (เป็นครุภัณฑ์ที่ไม่มีกำหนดไว้ในบัญชีมาตรฐาน ครุภัณฑ์ แต่หาซื้อได้ตามราคาในท้องตลาดและมีความ จำเป็นต้องจัดหาเพื่อใช้ในการปฏิบัติงานให้มี ประสิทธิภาพ)	-	-	-	-	1,250,000	ร.ร.กีฬา องค์การ บริหารส่วน จังหวัด ร้อยเอ็ด
62	การศึกษา	”	ครุภัณฑ์ งานบ้าน งานครัว	”	- ค่าเครื่องซักผ้า แบบธรรมดา ขนาด 15 กิโลกรัม ราคาเครื่องละ 18,000 บาท (เป็นครุภัณฑ์ที่มีกำหนด ไว้ในบัญชีมาตรฐานครุภัณฑ์ สำนักงบประมาณเพื่อใช้ งานในราชการองค์การบริหารส่วนจังหวัดร้อยเอ็ด)	-	-	-	-	72,000	โรงเรียนกีฬา องค์การ บริหารส่วน จังหวัด ร้อยเอ็ด
63	การศึกษา	”	ครุภัณฑ์ งานบ้าน งานครัว	”	- ค่าเตียงเหล็ก ขนาดไม่น้อยกว่า 3.5 ฟุต ราคาเตียงละ 4,000 บาท (เป็นครุภัณฑ์ที่ไม่มีกำหนด ไว้ในบัญชีมาตรฐานครุภัณฑ์ แต่หาซื้อได้ตามราคาใน ท้องตลาดและมีความจำเป็นต้องจัดหาเพื่อใช้ในการ ปฏิบัติงานให้มีประสิทธิภาพ)	-	-	-	-	1,000,000	โรงเรียนกีฬา องค์การ บริหารส่วน จังหวัด ร้อยเอ็ด
64	การศึกษา	”	ครุภัณฑ์ คอม พิวเตอร์ หรืออิเล็กทรอนิกส์	”	- ค่าเครื่องคอมพิวเตอร์ สำหรับงานสำนักงาน (จอแสดงภาพขนาดไม่น้อยกว่า 19 นิ้ว) ราคาเครื่อง ละ 17,000 บาท (เกณฑ์ราคากลางและคุณลักษณะ พื้นฐานการจัดหาอุปกรณ์และระบบคอมพิวเตอร์ ของกระทรวงดิจิทัลเพื่อเศรษฐกิจและสังคม)	-	-	-	-	340,000	โรงเรียนกีฬา องค์การ บริหารส่วน จังหวัด ร้อยเอ็ด

บัญชีครุภัณฑ์

แผนพัฒนาท้องถิ่น (พ.ศ. 2561 – 2565) องค์การบริหารส่วนจังหวัดร้อยเอ็ด เพิ่มเติม (ครั้งที่ 3) พ.ศ. 2564

แบบ ผ.03

ที่	แผนงาน	หมวด	ประเภท	วัตถุประสงค์	เป้าหมาย (ผลผลิตของครุภัณฑ์)	งบประมาณและที่ผ่านมา					หน่วยงานที่ รับผิดชอบ
						2561 (บาท)	2562 (บาท)	2563 (บาท)	2564 (บาท)	2565 (บาท)	
65	การศึกษา	ค่า ครุภัณฑ์	ครุภัณฑ์ คอมพิวเตอร์ หรืออิเล็กทรอนิกส์	เพื่อให้การปฏิบัติงาน เป็นไปด้วยความ สะดวกรวดเร็วและมี ประสิทธิภาพมาก ยิ่งขึ้น	- ค่าเครื่องคอมพิวเตอร์เน็ตบุ๊ก สำหรับงาน ประมวลผล ราคาเครื่องละ 22,000 บาท (เกณฑ์ราคากลางและคุณลักษณะพื้นฐานการจัดหา อุปกรณ์และระบบคอมพิวเตอร์ ของกระทรวงดิจิทัล เพื่อเศรษฐกิจและสังคม)	-	-	-	-	110,000	โรงเรียนกีฬา องค์การ บริหารส่วน จังหวัด ร้อยเอ็ด
66	การศึกษา	”	ครุภัณฑ์ ยานพาหนะ และขนส่ง	”	- ค่ารถบัส ขนาดไม่น้อยกว่า 40 ที่นั่ง ราคาคันละ 6,000,000 บาท (เป็นครุภัณฑ์ที่ไม่มีกำหนดไว้ในบัญชี มาตรฐานครุภัณฑ์ แต่หาซื้อได้ตามราคาในท้องตลาด และมีความจำเป็นต้องจัดหาเพื่อใช้ในการปฏิบัติงาน ให้มีประสิทธิภาพ)	-	-	-	-	6,000,000	โรงเรียนกีฬา องค์การ บริหารส่วน จังหวัด ร้อยเอ็ด
67	การศึกษา	”	ครุภัณฑ์ การศึกษา	”	- ค่าโต๊ะเก้าอี้สำหรับนักเรียนมัธยม ราคาชุดละ 1,900 บาท (เป็นครุภัณฑ์ที่ไม่มีกำหนดไว้ในบัญชี มาตรฐานครุภัณฑ์ แต่หาซื้อได้ตามราคาในท้องตลาด และมีความจำเป็นต้องจัดหาเพื่อใช้ในการปฏิบัติงาน ให้มีประสิทธิภาพ)	-	-	-	-	475,000	โรงเรียนกีฬา องค์การ บริหารส่วน จังหวัด ร้อยเอ็ด

บัญชีครุภัณฑ์

แผนพัฒนาท้องถิ่น (พ.ศ. 2561 – 2565) องค์การบริหารส่วนจังหวัดร้อยเอ็ด เพิ่มเติม (ครั้งที่ 3) พ.ศ. 2564

แบบ ผ.03

ที่	แผนงาน	หมวด	ประเภท	วัตถุประสงค์	เป้าหมาย (ผลผลิตของครุภัณฑ์)	งบประมาณและที่ผ่านมา					หน่วยงานที่ รับผิดชอบ
						2561 (บาท)	2562 (บาท)	2563 (บาท)	2564 (บาท)	2565 (บาท)	
68	การศึกษา	ค่าครุภัณฑ์	ครุภัณฑ์สำนักงาน	เพื่อให้การปฏิบัติงานเป็นไปด้วยความสะดวกรวดเร็วและมีประสิทธิภาพมากยิ่งขึ้น	- ค่าเก้าอี้ทำงานเบาะหนัง ขนาดไม่น้อยกว่า 54x55x90 ซม.สามารถปรับระดับได้ด้วยโซ้ค ราคาตัวละ 2,600 บาท (เป็นครุภัณฑ์ที่ไม่มีกำหนดไว้ในบัญชีมาตรฐานครุภัณฑ์ แต่หาซื้อได้ตามราคาในท้องตลาดและมีความจำเป็นต้องจัดหาเพื่อใช้ในการปฏิบัติงานให้มีประสิทธิภาพ)	-	-	-	-	15,600	กองการศึกษา ศาสนาและวัฒนธรรม
69	การศึกษา	"	ครุภัณฑ์สำนักงาน	"	- ค่าโต๊ะทำงานแบบเหล็ก ขนาดไม่น้อยกว่า 120x60x75 ซม. มีกล่อง 2 ลีนชัก ลีนชักมีกุญแจล็อก ราคาตัวละ 4,900 บาท (เป็นครุภัณฑ์ที่ไม่มีกำหนดไว้ในบัญชีมาตรฐานครุภัณฑ์ แต่หาซื้อได้ตามราคาในท้องตลาดและมีความจำเป็นต้องจัดหาเพื่อใช้ในการปฏิบัติงานให้มีประสิทธิภาพ)	-	-	-	-	24,500	กองการศึกษา ศาสนาและวัฒนธรรม
70	การศึกษา	"	ครุภัณฑ์สำนักงาน	"	- ค่าตู้เหล็กแบบ 2 บาน ราคาตู้ละ 5,900 บาท (เป็นครุภัณฑ์ที่มีกำหนดไว้ในบัญชีมาตรฐานครุภัณฑ์ สำนักงบประมาณ เพื่อใช้งานในราชการองค์การบริหารส่วนจังหวัดร้อยเอ็ด)	-	-	-	-	35,400	กองการศึกษา ศาสนาและวัฒนธรรม
71	การศึกษา	"	ครุภัณฑ์สำนักงาน	"	- ค่าตู้เหล็กแบบบานเลื่อนทึบ ราคาตู้ละ 5,500 บาท (เป็นครุภัณฑ์ที่ไม่มีกำหนดไว้ในบัญชีมาตรฐานครุภัณฑ์ แต่หาซื้อได้ตามราคาในท้องตลาดและมีความจำเป็นต้องจัดหาเพื่อใช้ในการปฏิบัติงานให้มีประสิทธิภาพ)	-	-	-	-	27,500	กองการศึกษา ศาสนาและวัฒนธรรม

บัญชีครุภัณฑ์

แผนพัฒนาท้องถิ่น (พ.ศ. 2561 – 2565) องค์การบริหารส่วนจังหวัดร้อยเอ็ด เพิ่มเติม (ครั้งที่ 3) พ.ศ. 2564

แบบ ผ.03

ที่	แผนงาน	หมวด	ประเภท	วัตถุประสงค์	เป้าหมาย (ผลผลิตของครุภัณฑ์)	งบประมาณและที่ผ่านมา					หน่วยงานที่ รับผิดชอบ
						2561 (บาท)	2562 (บาท)	2563 (บาท)	2564 (บาท)	2565 (บาท)	
72	การศึกษา	ค่า ครุภัณฑ์	ครุภัณฑ์ สำนักงาน	เพื่อให้การ ปฏิบัติงานเป็นไป ด้วยความสะดวก รวดเร็วและมี ประสิทธิภาพ มากยิ่งขึ้น	- ค่าเครื่องโทรสาร ราคาเครื่องละ 7,800 บาท (เป็นครุภัณฑ์ที่ไม่มีกำหนดไว้ในบัญชีมาตรฐานครุภัณฑ์ แต่หาซื้อได้ตามราคาในท้องตลาดและมีความจำเป็นต้อง จัดหาเพื่อใช้ในการปฏิบัติงานให้มีประสิทธิภาพ)	-	-	-	-	15,600	กองการศึกษา ศาสนาและ วัฒนธรรม
73	การศึกษา	"	ครุภัณฑ์ คอม พิวเตอร์ หรืออิเล็กทรอนิกส์	"	- ค่าเครื่องพิมพ์ Multifunction แบบฉีดหมึกพร้อมติดตั้ง ถังหมึกพิมพ์ (Ink Tank Printer ) ราคาเครื่องละ 7,500 บาท (เกณฑ์ราคากลางและคุณลักษณะพื้นฐานการจัดหา อุปกรณ์และระบบคอมพิวเตอร์ ของกระทรวงดิจิทัลเพื่อ เศรษฐกิจและสังคม)	-	-	-	-	15,000	กองการศึกษา ศาสนาและ วัฒนธรรม
74	การศึกษา	"	ครุภัณฑ์ คอม พิวเตอร์ หรืออิเล็กทรอนิกส์	"	- ค่าเครื่องคอมพิวเตอร์ สำหรับประมวลผล แบบที่ 1 (จอแสดงภาพไม่น้อยกว่า 19 นิ้ว) ราคาเครื่องละ 22,000 บาท (เกณฑ์ราคากลางและคุณลักษณะพื้นฐานการจัดหา อุปกรณ์และระบบคอมพิวเตอร์ ของกระทรวงดิจิทัลเพื่อ เศรษฐกิจและสังคม)	-	-	-	-	88,000	กองการศึกษา ศาสนาและ วัฒนธรรม
75	การศึกษา	"	ครุภัณฑ์ คอม พิวเตอร์ หรืออิเล็กทรอนิกส์	"	- ค่าเครื่องคอมพิวเตอร์โน้ตบุ๊ก สำหรับประมวลผล ราคาเครื่องละ 22,000 บาท (เกณฑ์ราคากลางและ คุณลักษณะพื้นฐานการจัดหาอุปกรณ์และระบบ คอมพิวเตอร์ ของกระทรวงดิจิทัลเพื่อเศรษฐกิจและสังคม)	-	-	-	-	44,000	กองการศึกษา ศาสนาและ วัฒนธรรม

## บัญชีครุภัณฑ์

แผนพัฒนาท้องถิ่น (พ.ศ. 2561 - 2565) องค์การบริหารส่วนจังหวัดร้อยเอ็ด เพิ่มเติม (ครั้งที่ 3) พ.ศ.2564

แบบ ผ.03

ที่	แผนงาน	หมวด	ประเภท	วัตถุประสงค์	เป้าหมาย (ผลผลิตของครุภัณฑ์)	งบประมาณและที่ผ่านมา					หน่วยงานที่ รับผิดชอบ
						2561 (บาท)	2562 (บาท)	2563 (บาท)	2564 (บาท)	2565 (บาท)	
1	สาธารณสุข	ค่า ครุภัณฑ์	ครุภัณฑ์ สำนักงาน	เพื่อให้การ ปฏิบัติงานเป็นไป ด้วยความสะดวก รวดเร็วและ มีประสิทธิภาพ มากยิ่งขึ้น	- ค่าโต๊ะทำงานแบบไม้ ขนาดไม่น้อยกว่า 120×60×75 ซม. มีกล่อง 2 ลื่นชัก ลื่นชักมีกัญแจล๊อค ราคาตัวละ 4,500 บาท (เป็นครุภัณฑ์ที่ไม่มีกำหนดไว้ในบัญชี มาตรฐานครุภัณฑ์ แต่หาซื้อได้ตามราคาในท้องตลาด และมีความจำเป็นต้องจัดหาเพื่อใช้ในการปฏิบัติงานให้มี ประสิทธิภาพ)	-	-	-	-	9,000	กอง สาธารณสุข
2	สาธารณสุข	”	ครุภัณฑ์ วิทยาศาสตร์ หรือ การแพทย์	”	- ค่าเครื่องกระตุ้นไฟฟ้าหัวใจชนิดอัตโนมัติ (AED) ราคาเครื่อง 130,000 บาท (เป็นครุภัณฑ์ที่ไม่มีกำหนดไว้ในบัญชีมาตรฐานครุภัณฑ์ แต่หาซื้อได้ตามราคาใน ท้องตลาดและมีความจำเป็นต้องจัดหาเพื่อใช้ในการ ปฏิบัติงานให้มีประสิทธิภาพ)	-	-	-	-	390,000	กอง สาธารณสุข
3	สาธารณสุข	”	ครุภัณฑ์ วิทยาศาสตร์ หรือ การแพทย์	”	- ค่าเครื่องไตเทียม ราคาเครื่องละ 500,000 บาท (เป็นครุภัณฑ์ที่ไม่มีกำหนดไว้ในบัญชีมาตรฐานครุภัณฑ์ แต่หาซื้อได้ตามราคาในท้องตลาดและมีความจำเป็นต้อง จัดหาเพื่อใช้ในการปฏิบัติงานให้มีประสิทธิภาพ)	-	-	-	-	2,500,000	กอง สาธารณสุข
4	สาธารณสุข	”	ครุภัณฑ์ สำนักงาน	”	- ค่าเตาเผาขยะลดมลพิษ ประหยัดพลังงาน Mobile Burn (เตาเผาขยะแบบเคลื่อนที่) ขนาด 200 กิโลกรัม/ ชั่งโมง ราคาคันละ 5,000,000 บาท (เป็นครุภัณฑ์ที่ ไม่มีกำหนดไว้ในบัญชีมาตรฐานครุภัณฑ์ แต่หาซื้อได้ตาม ราคาในท้องตลาดและมีความจำเป็นต้องจัดหาเพื่อใช้ใ นการปฏิบัติงานให้มีประสิทธิภาพ)	-	-	-	-	10,000,000	กอง สาธารณสุข

บัญชีครุภัณฑ์

แผนพัฒนาท้องถิ่น (พ.ศ. 2561 – 2565) องค์การบริหารส่วนจังหวัดร้อยเอ็ด เพิ่มเติม (ครั้งที่ 3) พ.ศ.2564

แบบ ผ.03

ที่	แผนงาน	หมวด	ประเภท	วัตถุประสงค์	เป้าหมาย (ผลผลิตของครุภัณฑ์)	งบประมาณและที่ผ่านมา					หน่วยงานที่ รับผิดชอบ
						2561 (บาท)	2562 (บาท)	2563 (บาท)	2564 (บาท)	2565 (บาท)	
1	สังคม สงเคราะห์	ค่า ครุภัณฑ์	ครุภัณฑ์ สำนักงาน	เพื่อให้การปฏิบัติงาน เป็นไปด้วยความ สะดวกรวดเร็วและ มีประสิทธิภาพมาก ยิ่งขึ้น	- ค่าเครื่องปรับอากาศ แบบแยกส่วน (ราคารวมค่า ติดตั้ง) แบบตั้งพื้นหรือแบบแขวน (ระบบ Inverter) ขนาด 24,000 บีทียู ราคาเครื่องละ 42,500 บาท (เป็นครุภัณฑ์ที่มีกำหนดไว้ในบัญชีมาตรฐานครุภัณฑ์ สำนักงานงบประมาณ เพื่อใช้งานในราชการองค์การ บริหารส่วนจังหวัดร้อยเอ็ด)	-	-	-	-	42,500	กอง สวัสดิการ สังคม
2	สังคม สงเคราะห์	”	ครุภัณฑ์ สำนักงาน	”	- ค่าเครื่องปรับอากาศ แบบแยกส่วน (ราคารวมค่า ติดตั้ง) แบบตั้งพื้นหรือแบบแขวน (ระบบ Inverter) ขนาด 30,000 บีทียู ราคาเครื่องละ 47,200 บาท (เป็นครุภัณฑ์ที่มีกำหนดไว้ในบัญชีมาตรฐานครุภัณฑ์ สำนักงานงบประมาณ เพื่อใช้งานในราชการองค์การ บริหารส่วนจังหวัดร้อยเอ็ด)	-	-	-	-	188,800	กอง สวัสดิการ สังคม
3	สังคม สงเคราะห์	”	ครุภัณฑ์ สำนักงาน	”	- ค่าพัดลมระบายอากาศ แบบติดกระจก (พร้อมติดตั้ง) ราคาเครื่องละ 2,100 บาท (เป็นครุภัณฑ์ที่ไม่มีกำหนดไว้ในบัญชีมาตรฐาน ครุภัณฑ์ แต่หาซื้อได้ตามราคาในท้องตลาดและมีความ จำเป็นต้องจัดหาเพื่อใช้ในการปฏิบัติงานให้มี ประสิทธิภาพ)	-	-	-	-	6,300	กอง สวัสดิการ สังคม

## บัญชีครุภัณฑ์

แผนพัฒนาท้องถิ่น (พ.ศ. 2561 - 2565) องค์การบริหารส่วนจังหวัดร้อยเอ็ด เพิ่มเติม (ครั้งที่ 3) พ.ศ.2564

แบบ ผ.03

ที่	แผนงาน	หมวด	ประเภท	วัตถุประสงค์	เป้าหมาย (ผลผลิตของครุภัณฑ์)	งบประมาณและที่ผ่านมา					หน่วยงานที่ รับผิดชอบ
						2561 (บาท)	2562 (บาท)	2563 (บาท)	2564 (บาท)	2565 (บาท)	
1	เคหะและ ชุมชน	ค่า ครุภัณฑ์	ครุภัณฑ์ สำนักงาน	เพื่อให้การปฏิบัติงาน เป็นไปด้วยความ สะดวกรวดเร็วและ มีประสิทธิภาพมาก ยิ่งขึ้น	- ค่าเครื่องปั้มน้ำ ชนิดแรงดันคงที่ (สำหรับบ่อน้ำต้น /น้ำประปา) มีมอเตอร์ขนาดไม่น้อยกว่า 200 วัตต์ ราคาเครื่องละ 6,800 บาท (เป็นครุภัณฑ์ที่ไม่มีกำหนดไว้ในบัญชีมาตรฐาน ครุภัณฑ์ แต่หาซื้อได้ตามราคาในท้องตลาดและมี ความจำเป็นต้องจัดหาเพื่อใช้ในการปฏิบัติงานให้มี ประสิทธิภาพ)	-	-	-	-	20,400	กองป้องกัน และบรรเทา สาธารณภัย

บัญชีครุภัณฑ์

แผนพัฒนาท้องถิ่น (พ.ศ. 2561 – 2565) องค์การบริหารส่วนจังหวัดร้อยเอ็ด เพิ่มเติม (ครั้งที่ 3) พ.ศ. 2564

แบบ ผ.03

ที่	แผนงาน	หมวด	ประเภท	วัตถุประสงค์	เป้าหมาย (ผลผลิตของครุภัณฑ์)	งบประมาณและที่ผ่านมา					หน่วยงานที่ รับผิดชอบ
						2561 (บาท)	2562 (บาท)	2563 (บาท)	2564 (บาท)	2565 (บาท)	
1	การศาสนา วัฒนธรรม และ นันทนาการ	ค่า ครุภัณฑ์	ครุภัณฑ์ คอมพิวเตอร์ หรืออิเล็กทรอนิกส์	เพื่อให้การ ปฏิบัติงานเป็นไป ด้วยความสะดวก รวดเร็วและมี ประสิทธิภาพ มากยิ่งขึ้น	- ค่าอุปกรณ์กระจายสัญญาณไร้สาย (Access Point) แบบที่ 2 ราคาเครื่องละ 23,000 บาท (เกณฑ์ราคากลางและคุณลักษณะพื้นฐานการจัดหา อุปกรณ์และระบบคอมพิวเตอร์ ของกระทรวงดิจิทัล เพื่อเศรษฐกิจและสังคม)	-	-	-	-	46,000	กองการศึกษา ศาสนาและ วัฒนธรรม
2	การศาสนา วัฒนธรรม และ นันทนาการ	”	ครุภัณฑ์ สำนักงาน	”	- ค่าโต๊ะทำงานแบบเหล็ก ขนาดไม่น้อยกว่า 120×60×75 ซม. มีกล่อง 2 ลื่นชัก ลื่นชักมีกุญแจล็อก ราคาตัวละ 4,900 บาท (เป็นครุภัณฑ์ที่ไม่มีกำหนดไว้ในบัญชี มาตรฐานครุภัณฑ์ แต่หาซื้อได้ตามราคาในท้องตลาด และมีความจำเป็นต้องจัดหาเพื่อใช้ในการปฏิบัติงานให้มี ประสิทธิภาพ)	-	-	-	-	9,800	กองการศึกษา ศาสนาและ วัฒนธรรม
3	การศาสนา วัฒนธรรม และ นันทนาการ	”	ครุภัณฑ์ สำนักงาน	”	- ค่าเก้าอี้ทำงานเบาะหนัง ขนาดไม่น้อยกว่า 54×55×90 ซม.สามารถปรับระดับได้ด้วยใช้ค ราคาตัวละ 2,600 บาท (เป็นครุภัณฑ์ที่ไม่มีกำหนดไว้ในบัญชีมาตรฐานครุภัณฑ์ แต่หาซื้อได้ตามราคาในท้องตลาดและมีความจำเป็นต้อง จัดหาเพื่อใช้ในการปฏิบัติงานให้มีประสิทธิภาพ)	-	-	-	-	5,200	กองการศึกษา ศาสนาและ วัฒนธรรม
4	การศาสนา วัฒนธรรม และ นันทนาการ	”	ครุภัณฑ์ สำนักงาน	”	- ค่าตู้เหล็กแบบ 2 บาน ราคาตู้ละ 5,900 บาท (เป็นครุภัณฑ์ที่มีกำหนดไว้ในบัญชีมาตรฐานครุภัณฑ์ สำนักงานงบประมาณ เพื่อใช้งานในราชการองค์การบริหาร ส่วนจังหวัดร้อยเอ็ด)	-	-	-	-	11,800	กองการศึกษา ศาสนาและ วัฒนธรรม



## บัญชีครุภัณฑ์

แผนพัฒนาท้องถิ่น (พ.ศ. 2561 - 2565) องค์การบริหารส่วนจังหวัดร้อยเอ็ด เพิ่มเติม (ครั้งที่ 3) พ.ศ. 2564

แบบ ผ.03

ที่	แผนงาน	หมวด	ประเภท	วัตถุประสงค์	เป้าหมาย (ผลผลิตของครุภัณฑ์)	งบประมาณและที่ผ่านมา					หน่วยงานที่ รับผิดชอบ
						2561 (บาท)	2562 (บาท)	2563 (บาท)	2564 (บาท)	2565 (บาท)	
5	การศาสนา วัฒนธรรม และ นันทนาการ	ค่า ครุภัณฑ์	ครุภัณฑ์ สำนักงาน	เพื่อให้การ ปฏิบัติงานเป็นไป ด้วยความสะดวก รวดเร็วและ มีประสิทธิภาพ มากยิ่งขึ้น	- ค่าเก้าอี้อ้อมจันทร์ผู้ชมสนามกีฬา ราคาตัวละ 1,300 บาท (เป็นครุภัณฑ์ที่ไม่มีกำหนดไว้ในบัญชี มาตรฐานครุภัณฑ์ แต่หาซื้อได้ตามราคาในท้องตลาด และมีความจำเป็นต้องจัดหาเพื่อใช้ในการปฏิบัติงานให้มี ประสิทธิภาพ)	-	-	-	-	884,000	กองการศึกษา ศาสนาและ วัฒนธรรม (สนามกีฬา จังหวัด ร้อยเอ็ด)
6	การศาสนา วัฒนธรรม และ นันทนาการ	"	ครุภัณฑ์ กีฬา	"	- ค่าอ้อมจันทร์ชนิดพับเก็บเลื่อนได้ ราคาชุดละ 2,805,000 บาท (เป็นครุภัณฑ์ที่ไม่มีกำหนดไว้ในบัญชี มาตรฐานครุภัณฑ์ แต่หาซื้อได้ตามราคาในท้องตลาด และมีความจำเป็นต้องจัดหาเพื่อใช้ในการปฏิบัติงานให้มี ประสิทธิภาพ)	-	-	-	-	2,805,000	กองการศึกษา ศาสนาและ วัฒนธรรม (สนามกีฬา จังหวัด ร้อยเอ็ด)
7	การศาสนา วัฒนธรรม และ นันทนาการ	"	ครุภัณฑ์ สำนักงาน	"	- ค่าเครื่องขัดพื้น ราคาเครื่องละ 22,700 บาท (เป็นครุภัณฑ์ที่ไม่มีกำหนดไว้ในบัญชีมาตรฐานครุภัณฑ์ แต่หาซื้อได้ตามราคาในท้องตลาดและมีความจำเป็นต้อง จัดหาเพื่อใช้ในการปฏิบัติงานให้มีประสิทธิภาพ)	-	-	-	-	22,700	กองการศึกษา ศาสนาและ วัฒนธรรม
8	การศาสนา วัฒนธรรม และ นันทนาการ	"	ครุภัณฑ์ สำนักงาน	"	- ค่าถังน้ำแบบพลาสติก ขนาดความจุ 2,000 ลิตร ราคาถังละ 6,900 บาท (เป็นครุภัณฑ์ที่ไม่มีกำหนดไว้ ในบัญชีมาตรฐานครุภัณฑ์แต่หาซื้อได้ตามราคาใน ท้องตลาดและมีความจำเป็นต้องจัดหาเพื่อใช้ในการ ปฏิบัติงานให้มีประสิทธิภาพ)	-	-	-	-	13,800	กองการศึกษา ศาสนาและ วัฒนธรรม

บัญชีครุภัณฑ์

แผนพัฒนาท้องถิ่น (พ.ศ. 2561 – 2565) องค์การบริหารส่วนจังหวัดร้อยเอ็ด เพิ่มเติม (ครั้งที่ 3) พ.ศ. 2564

แบบ ผ.03

ที่	แผนงาน	หมวด	ประเภท	วัตถุประสงค์	เป้าหมาย (ผลผลิตของครุภัณฑ์)	งบประมาณและที่ผ่านมา					หน่วยงานที่ รับผิดชอบ
						2561 (บาท)	2562 (บาท)	2563 (บาท)	2564 (บาท)	2565 (บาท)	
9	การศาสนา วัฒนธรรม และ นันทนาการ	ค่า ครุภัณฑ์	ครุภัณฑ์ งานบ้าน งานครัว	เพื่อให้การ ปฏิบัติงานเป็นไป ด้วยความสะดวก รวดเร็วและ มีประสิทธิภาพ มากยิ่งขึ้น	- ค่าเครื่องทำน้ำเย็น แบบต่อท่อ ขนาด 2 ก๊อก ราคาเครื่องละ 14,600 บาท (เป็นครุภัณฑ์ที่มีกำหนดไว้ในบัญชีมาตรฐานครุภัณฑ์ สำนักงบประมาณ เพื่อใช้งานในราชการองค์การบริหารส่วนจังหวัดร้อยเอ็ด	-	-	-	-	29,200	กองการศึกษา ศาสนาและ วัฒนธรรม
10	การศาสนา วัฒนธรรม และ นันทนาการ	”	ครุภัณฑ์ งานบ้าน งานครัว	”	- ค่าเครื่องตัดหญ้า แบบนั่งขับ ราคาเครื่องละ 170,000 บาท (เป็นครุภัณฑ์ที่มีกำหนดไว้ในบัญชีมาตรฐานครุภัณฑ์ สำนักงบประมาณ เพื่อใช้งานในราชการองค์การบริหารส่วนจังหวัดร้อยเอ็ด	-	-	-	-	170,000	กองการศึกษา ศาสนาและ วัฒนธรรม
11	การศาสนา วัฒนธรรม และ นันทนาการ	”	ครุภัณฑ์ งานบ้าน งานครัว	”	- ค่าเครื่องตัดหญ้า แบบข้อแข็ง ราคาเครื่องละ 9,500 บาท (เป็นครุภัณฑ์ที่มีกำหนดไว้ในบัญชีมาตรฐานครุภัณฑ์ สำนักงบประมาณ เพื่อใช้งานในราชการองค์การบริหารส่วนจังหวัดร้อยเอ็ด	-	-	-	-	19,000	กองการศึกษา ศาสนาและ วัฒนธรรม
12	การศาสนา วัฒนธรรม และ นันทนาการ	”	ครุภัณฑ์ งานบ้าน งานครัว	”	- ค่าเครื่องตัดหญ้า แบบล้อจักรยาน ราคาเครื่องละ 12,000 บาท (เป็นครุภัณฑ์ที่มีกำหนดไว้ในบัญชีมาตรฐานครุภัณฑ์ สำนักงบประมาณ เพื่อใช้งานในราชการองค์การบริหารส่วนจังหวัดร้อยเอ็ด	-	-	-	-	24,000	กองการศึกษา ศาสนาและ วัฒนธรรม

บัญชีครุภัณฑ์

แผนพัฒนาท้องถิ่น (พ.ศ. 2561 – 2565) องค์การบริหารส่วนจังหวัดร้อยเอ็ด เพิ่มเติม (ครั้งที่ 3) พ.ศ. 2564

แบบ ผ.03

ที่	แผนงาน	หมวด	ประเภท	วัตถุประสงค์	เป้าหมาย (ผลผลิตของครุภัณฑ์)	งบประมาณและที่ผ่านมา					หน่วยงานที่ รับผิดชอบ
						2561 (บาท)	2562 (บาท)	2563 (บาท)	2564 (บาท)	2565 (บาท)	
13	การศาสนา วัฒนธรรม และ นันทนาการ	ค่า ครุภัณฑ์	ครุภัณฑ์ งานบ้าน งานครัว	เพื่อให้การ ปฏิบัติงานเป็นไป ด้วยความสะดวก รวดเร็วและ มีประสิทธิภาพ มากยิ่งขึ้น	- ค่าเครื่องตัดแต่งพุ่มไม้ ขนาด 22 นิ้ว ราคาเครื่องละ 11,000 บาท (เป็นครุภัณฑ์ที่มีกำหนดไว้ในบัญชี มาตรฐานครุภัณฑ์ สำนักงบประมาณ เพื่อใช้งานใน ราชการองค์การบริหารส่วนจังหวัดร้อยเอ็ด)	-	-	-	-	11,000	กองการศึกษา ศาสนาและ วัฒนธรรม
14	การศาสนา วัฒนธรรม และ นันทนาการ	”	ครุภัณฑ์ งานบ้าน งานครัว	”	- ค่าเครื่องกรองน้ำแบบ 5 ชั้นตอน ราคาเครื่องละ 7,500 บาท (เป็นครุภัณฑ์ที่ไม่มีกำหนดไว้ในบัญชี มาตรฐานครุภัณฑ์ แต่หาซื้อได้ตามราคาในท้องตลาด และมีความจำเป็นต้องจัดหาเพื่อใช้ในการปฏิบัติงาน ให้มีประสิทธิภาพ)	-	-	-	-	15,000	กองการศึกษา ศาสนาและ วัฒนธรรม
15	การศาสนา วัฒนธรรม และ นันทนาการ	”	ครุภัณฑ์ โรงงาน	”	- ค่าเครื่องเจีย/ตัด แบบมือถือ ขนาด 5 นิ้ว ราคาเครื่องละ 5,500 บาท (เป็นครุภัณฑ์ที่ไม่มีกำหนด ไว้ในบัญชีมาตรฐานครุภัณฑ์ แต่หาซื้อได้ตามราคาใน ท้องตลาดและมีความจำเป็นต้องจัดหาเพื่อใช้ในการ ปฏิบัติงานให้มีประสิทธิภาพ)	-	-	-	-	5,500	กองการศึกษา ศาสนาและ วัฒนธรรม
16	การศาสนา วัฒนธรรม และ นันทนาการ	”	ครุภัณฑ์ ยานพาหนะ และขนส่ง	”	- ค่ารถบรรทุกขยะ ขนาด 1 ตัน ปริมาตรกระบอกลูกสูบไม่ ต่ำกว่า 2,400 ซีซี หรือกำลังเครื่องยนต์สูงสุดไม่ต่ำกว่า 110 กิโลวัตต์ แบบเปิดข้างเทท้าย ราคาคันละ 950,000 บาท (เป็นครุภัณฑ์ที่มีกำหนดไว้ในบัญชี มาตรฐานครุภัณฑ์ สำนักงบประมาณ เพื่อใช้งานใน ราชการองค์การบริหารส่วนจังหวัดร้อยเอ็ด)	-	-	-	-	950,000	กองการศึกษา ศาสนาและ วัฒนธรรม

บัญชีครุภัณฑ์

แผนพัฒนาท้องถิ่น (พ.ศ. 2561 – 2565) องค์การบริหารส่วนจังหวัดร้อยเอ็ด เพิ่มเติม (ครั้งที่ 3) พ.ศ. 2564

แบบ ผ.03

ที่	แผนงาน	หมวด	ประเภท	วัตถุประสงค์	เป้าหมาย (ผลผลิตของครุภัณฑ์)	งบประมาณและที่ผ่านมา					หน่วยงานที่ รับผิดชอบ
						2561 (บาท)	2562 (บาท)	2563 (บาท)	2564 (บาท)	2565 (บาท)	
17	การศาสนา วัฒนธรรม และ นันทนาการ	ค่า ครุภัณฑ์	ครุภัณฑ์ กีฬา	เพื่อให้การ ปฏิบัติงานเป็นไป ด้วยความสะดวก รวดเร็วและ มีประสิทธิภาพ มากยิ่งขึ้น	- ค่ารถตีเส้นสนามฟุตบอล ราคาคันละ 25,000 บาท (เป็นครุภัณฑ์ที่ไม่มีกำหนดไว้ในบัญชีมาตรฐานครุภัณฑ์ แต่หาซื้อได้ตามราคาในท้องตลาดและมีความจำเป็นต้อง จัดหาเพื่อใช้ในการปฏิบัติงานให้มีประสิทธิภาพ)	-	-	-	-	25,000	กองการศึกษา ศาสนาและ วัฒนธรรม (สนามกีฬา จังหวัด ร้อยเอ็ด)
18	การศาสนา วัฒนธรรม และ นันทนาการ	”	ครุภัณฑ์ กีฬา	”	- ค่าป้ายบอกคะแนน จอ LED ขนาดสูง 80 ซม. กว้าง 120 ซม. ราคาชุดละ 25,000 บาท (เป็นครุภัณฑ์ที่ไม่มีกำหนดไว้ในบัญชีมาตรฐานครุภัณฑ์ แต่หาซื้อได้ตามราคาในท้องตลาดและมีความจำเป็นต้อง จัดหาเพื่อใช้ในการปฏิบัติงานให้มีประสิทธิภาพ)	-	-	-	-	25,000	กองการศึกษา ศาสนาและ วัฒนธรรม (สนามกีฬา จังหวัด ร้อยเอ็ด)
19	การศาสนา วัฒนธรรม และ นันทนาการ	”	ครุภัณฑ์ กีฬา	”	- ค่าเสาประตูสนามฟุตบอล พร้อมติดตั้ง ราคาชุดละ 60,000 บาท (เป็นครุภัณฑ์ที่ไม่มีกำหนดไว้ในบัญชี มาตรฐานครุภัณฑ์ แต่หาซื้อได้ตามราคาในท้องตลาด และมีความจำเป็นต้องจัดหาเพื่อใช้ในการปฏิบัติงานให้มี ประสิทธิภาพ)	-	-	-	-	60,000	กองการศึกษา ศาสนาและ วัฒนธรรม (สนามกีฬา จังหวัด ร้อยเอ็ด)

บัญชีครุภัณฑ์

แผนพัฒนาท้องถิ่น (พ.ศ. 2561 – 2565) องค์การบริหารส่วนจังหวัดร้อยเอ็ด เพิ่มเติม (ครั้งที่ 3) พ.ศ. 2564

แบบ ผ.03

ที่	แผนงาน	หมวด	ประเภท	วัตถุประสงค์	เป้าหมาย (ผลผลิตของครุภัณฑ์)	งบประมาณและที่ผ่านมา					หน่วยงานที่ รับผิดชอบ
						2561 (บาท)	2562 (บาท)	2563 (บาท)	2564 (บาท)	2565 (บาท)	
20	การศาสนา วัฒนธรรม และ นันทนาการ	ค่า ครุภัณฑ์	ครุภัณฑ์ กีฬา	เพื่อให้การ ปฏิบัติงานเป็นไป ด้วยความสะดวก รวดเร็วและ มีประสิทธิภาพ มากยิ่งขึ้น	- ค่ามัน้ำนึ่งสำรองสนามฟุตบอล และมัน้ำนึ่งสำรองสนาม ฟุตบอล ราคาคู่ละ 120,00 บาท (เป็นครุภัณฑ์ที่ไม่มี กำหนดไว้ในบัญชีมาตรฐานครุภัณฑ์ แต่หาซื้อได้ตาม ราคาในท้องตลาดและมีความจำเป็นต้องจัดหาเพื่อใช้ใน การปฏิบัติงานให้มีประสิทธิภาพ)	-	-	-	-	360,000	กองการศึกษา ศาสนาและ วัฒนธรรม (สนามกีฬา จังหวัด ร้อยเอ็ด)
21	การศาสนา วัฒนธรรม และ นันทนาการ	”	ครุภัณฑ์ กีฬา	”	- ค่าเสาประตูและตาข่าย ราคาชุดละ 32,000 บาท (เป็นครุภัณฑ์ที่ไม่มีกำหนดไว้ในบัญชีมาตรฐานครุภัณฑ์ แต่หาซื้อได้ตามราคาในท้องตลาดและมีความจำเป็นต้อง จัดหาเพื่อใช้ในการปฏิบัติงานให้มีประสิทธิภาพ)	-	-	-	-	32,000	กองการศึกษา ศาสนาและ วัฒนธรรม (สนามกีฬา จังหวัด ร้อยเอ็ด)
22	การศาสนา วัฒนธรรม และ นันทนาการ	”	ครุภัณฑ์ กีฬา	”	- ค่าไฟฟ้าล้ ราคาชุดละ 9,900 บาท (เป็นครุภัณฑ์ที่ไม่มีกำหนดไว้ในบัญชีมาตรฐานครุภัณฑ์ แต่หาซื้อได้ตามราคาในท้องตลาดและมีความจำเป็นต้อง จัดหาเพื่อใช้ในการปฏิบัติงานให้มีประสิทธิภาพ)	--	-	-	-	9,900	กองการศึกษา ศาสนาและ วัฒนธรรม (สนามกีฬา จังหวัด ร้อยเอ็ด)

บัญชีครุภัณฑ์

แผนพัฒนาท้องถิ่น (พ.ศ. 2561 – 2565) องค์การบริหารส่วนจังหวัดร้อยเอ็ด เพิ่มเติม (ครั้งที่ 3) พ.ศ. 2564

แบบ ผ.03

ที่	แผนงาน	หมวด	ประเภท	วัตถุประสงค์	เป้าหมาย (ผลผลิตของครุภัณฑ์)	งบประมาณและที่ผ่านมา					หน่วยงานที่ รับผิดชอบ
						2561 (บาท)	2562 (บาท)	2563 (บาท)	2564 (บาท)	2565 (บาท)	
23	การศาสนา วัฒนธรรม และ นันทนาการ	ค่า ครุภัณฑ์	ครุภัณฑ์ การเกษตร	เพื่อให้การ ปฏิบัติงานเป็นไป ด้วยความสะดวก รวดเร็วและ มีประสิทธิภาพ มากยิ่งขึ้น	- ค่าเครื่องปั้มน้ำ ราคาเครื่องละ 13,000 บาท (เป็นครุภัณฑ์ที่ไม่มีกำหนดไว้ในบัญชีมาตรฐานครุภัณฑ์ แต่หาซื้อได้ตามราคาในท้องตลาดและมีความจำเป็นต้อง จัดหาเพื่อใช้ในการปฏิบัติงานให้มีประสิทธิภาพ)	-	-	-	-	13,000	กองการศึกษา ศาสนาและ วัฒนธรรม (สนามกีฬา จังหวัด ร้อยเอ็ด)
24	การศาสนา วัฒนธรรม และ นันทนาการ	”	ครุภัณฑ์ คอม พิวเตอร์ หรืออิเล็กทรอนิกส์	”	- ค่าเครื่องคอมพิวเตอร์แม่ข่าย แบบที่ 1 ราคาเครื่องละ 130,000 บาท (เกณฑ์ราคากลางและคุณลักษณะ พื้นฐานการจัดหาอุปกรณ์และระบบคอมพิวเตอร์ ของกระทรวงดิจิทัลเพื่อเศรษฐกิจและสังคม)	-	-	-	-	130,000	กองการศึกษา ศาสนาและ วัฒนธรรม
25	การศาสนา วัฒนธรรม และ นันทนาการ	”	ครุภัณฑ์ กีฬา	”	- ค่าพื้นผิวสนามฟุตบอลมาตรฐานกลางแจ้งพร้อมติดตั้ง ขนาดพื้นที่ไม่น้อยกว่า 22 X 42 เมตร รวมพื้นที่ 924 ตารางเมตร (เป็นครุภัณฑ์ที่ไม่มีกำหนดไว้ในบัญชี มาตรฐานครุภัณฑ์แต่หาซื้อได้ตามราคาในท้องตลาดและ มีความจำเป็นจะต้องจัดหาเพื่อใช้ในการปฏิบัติงานให้มี ประสิทธิภาพ)	-	-	-	-	1,746,360	กองการศึกษา ศาสนาและ วัฒนธรรม

บัญชีครุภัณฑ์

แผนพัฒนาท้องถิ่น (พ.ศ. 2561 – 2565) องค์การบริหารส่วนจังหวัดร้อยเอ็ด เพิ่มเติม (ครั้งที่ 3) พ.ศ. 2564

แบบ ผ.03

ที่	แผนงาน	หมวด	ประเภท	วัตถุประสงค์	เป้าหมาย (ผลผลิตของครุภัณฑ์)	งบประมาณและที่ผ่านมา					หน่วยงานที่ รับผิดชอบ
						2561 (บาท)	2562 (บาท)	2563 (บาท)	2564 (บาท)	2565 (บาท)	
1	อุตสาหกรรม และการโยธา	ค่า ครุภัณฑ์	ครุภัณฑ์ คอม พิวเตอร์ หรืออิเล็กทรอนิกส์	เพื่อให้การ ปฏิบัติงานเป็นไป ด้วยความสะดวก รวดเร็วและมี ประสิทธิภาพมาก ยิ่งขึ้น	- ค่าเครื่องคอมพิวเตอร์ สำหรับประมวลผล แบบที่ 2 (จอแสดงภาพขนาดไม่น้อยกว่า 19 นิ้ว) ราคาเครื่องละ 30,000 บาท (เกณฑ์ราคากลางและคุณลักษณะพื้นฐานการจัดหาอุปกรณ์และระบบคอมพิวเตอร์ ของกระทรวงดิจิทัลเพื่อเศรษฐกิจและสังคม)	-	-	-	-	300,000	กองช่าง
2	อุตสาหกรรม และการโยธา	”	ครุภัณฑ์ คอม พิวเตอร์ หรืออิเล็กทรอนิกส์	”	- ค่าเครื่องพิมพ์แบบฉีดหมึกพร้อมติดตั้งถังหมึกพิมพ์ (Ink Tank Printer) ราคาเครื่องละ 4,300 บาท (เกณฑ์ราคากลางและคุณลักษณะพื้นฐานการจัดหาอุปกรณ์และระบบคอมพิวเตอร์ ของกระทรวงดิจิทัลเพื่อเศรษฐกิจและสังคม)	-	-	-	-	34,400	กองช่าง
3	อุตสาหกรรม และการโยธา	”	ครุภัณฑ์ สำนักงาน	”	- ค่าเก้าอี้ทำงานเบาะหนัง ขนาดไม่น้อยกว่า 60×60×110 ซม. มีพนักพิงสูง สามารถปรับระดับได้ด้วยโซ่ ราคาตัวละ 3,500 บาท (เป็นครุภัณฑ์ที่ไม่มีกำหนดไว้ในบัญชีมาตรฐานครุภัณฑ์แต่หาซื้อได้ตามราคาในท้องตลาดและมีความจำเป็นต้องจัดหาเพื่อใช้ในการปฏิบัติงานให้มีประสิทธิภาพ)	-	-	-	-	49,000	กองช่าง
4	อุตสาหกรรม และการโยธา	”	ครุภัณฑ์ สำนักงาน	”	- ค่าโต๊ะทำงานแบบไม้ ขนาดไม่น้อยกว่า 120×60×75 ซม. มีลิ้นชักพร้อมกุญแจล็อก ราคาตัวละ 4,500 บาท (เป็นครุภัณฑ์ที่ไม่มีกำหนดไว้ในบัญชีมาตรฐานครุภัณฑ์ แต่หาซื้อได้ตามราคาในท้องตลาด และมีความจำเป็นต้องจัดหาเพื่อใช้ในการปฏิบัติงานให้มีประสิทธิภาพ)	-	-	-	-	18,000	กองช่าง

บัญชีครุภัณฑ์

แผนพัฒนาท้องถิ่น (พ.ศ. 2561 – 2565) องค์การบริหารส่วนจังหวัดร้อยเอ็ด เพิ่มเติม (ครั้งที่ 3) พ.ศ. 2564

แบบ ผ.03

ที่	แผนงาน	หมวด	ประเภท	วัตถุประสงค์	เป้าหมาย (ผลผลิตของครุภัณฑ์)	งบประมาณและที่ผ่านมา					หน่วยงานที่ รับผิดชอบ
						2561 (บาท)	2562 (บาท)	2563 (บาท)	2564 (บาท)	2565 (บาท)	
5	อุตสาหกรรม และการโยธา	ค่า ครุภัณฑ์	ครุภัณฑ์ สำนักงาน	เพื่อให้การ ปฏิบัติงานเป็นไป ด้วยความสะดวก รวดเร็วและมี ประสิทธิภาพมาก ยิ่งขึ้น	- ค่าตู้เหล็กบานเลื่อน ราคาตู้ละ 5,000 บาท (เป็นครุภัณฑ์ที่ไม่มีกำหนดไว้ในบัญชีมาตรฐาน ครุภัณฑ์ แต่หาซื้อได้ตามราคาในท้องตลาดและมี ความจำเป็นต้องจัดหาเพื่อใช้ในการปฏิบัติงานให้มี ประสิทธิภาพ)	-	-	-	-	5,000	กองช่าง
6	อุตสาหกรรม และการโยธา	”	ครุภัณฑ์ ยานพาหนะ และขนส่ง	”	- ค่ารถบรรทุก (ดีเซล) ขนาด 1 ตัน ปริมาตรกระบอกล สูบไม่ต่ำกว่า 2,400 ซีซี หรือกำลังเครื่องยนต์สูงสุด ไม่ต่ำกว่า 110 กิโลวัตต์ ขับเคลื่อน 2 ล้อ แบบมี ช่องว่างด้านหลังคนขับ (Cab) ราคาคันละ 715,000 บาท (เป็นครุภัณฑ์ที่มีกำหนดไว้ในบัญชีมาตรฐาน ครุภัณฑ์ สำนักงานงบประมาณ เพื่อใช้งานในราชการ องค์การบริหารส่วนจังหวัดร้อยเอ็ด)	-	-	-	-	2,145,000	กองช่าง
7	อุตสาหกรรม และการโยธา	”	ครุภัณฑ์ ก่อสร้าง	”	- ค่ารถบรรทุกเทท้าย 10 ล้อ เครื่องยนต์ดีเซล 6 สูบ แรงม้าสูงสุดไม่น้อยกว่า 240 แรงม้า ระบบ ขับเคลื่อน 2 เพลา น้ำหนักของรถรวมน้ำหนักบรรทุก ไม่ต่ำกว่า 25,000 กิโลกรัม ราคาคันละ 3,500,000 บาท (เป็นครุภัณฑ์ที่ไม่มีกำหนดไว้ในบัญชีมาตรฐาน ครุภัณฑ์ แต่หาซื้อได้ตามราคาในท้องตลาดและมี ความจำเป็นต้องจัดหาเพื่อใช้ในการปฏิบัติงานให้มี ประสิทธิภาพ)	-	-	-	-	7,000,000	กองช่าง



## บัญชีครุภัณฑ์

แผนพัฒนาท้องถิ่น (พ.ศ. 2561 - 2565) องค์การบริหารส่วนจังหวัดร้อยเอ็ด เพิ่มเติม (ครั้งที่ 3) พ.ศ. 2564

แบบ ผ.03

ที่	แผนงาน	หมวด	ประเภท	วัตถุประสงค์	เป้าหมาย (ผลผลิตของครุภัณฑ์)	งบประมาณและที่ผ่านมา					หน่วยงานที่ รับผิดชอบ
						2561 (บาท)	2562 (บาท)	2563 (บาท)	2564 (บาท)	2565 (บาท)	
8	อุตสาหกรรม และการโยธา	ค่า ครุภัณฑ์	ครุภัณฑ์ ก่อสร้าง	เพื่อให้การ ปฏิบัติงานเป็นไป ด้วยความสะดวก รวดเร็วและมี ประสิทธิภาพมาก ยิ่งขึ้น	- ค่ารถซ่อมบำรุงถนนลาดยางชนิดเร่งด่วน (Sinsle Operator Road Maintenance Machine) รุ่น OVC SRI เป็นรถบรรทุกชนิด 10 ล้อ ขับเคลื่อน 2 เพลา เครื่องยนต์มีกำลังสูงสุด ไม่น้อยกว่า 240 แรงม้า ตอนท้ายติดตั้งอุปกรณ์ปฏิบัติงาน ราคาคันละ 22,000,000 บาท (เป็นครุภัณฑ์ที่ไม่มีกำหนดไว้ในบัญชีมาตรฐานครุภัณฑ์ แต่หาซื้อได้ตามราคาในท้องตลาดและมีความจำเป็นต้องจัดหาเพื่อใช้ในการปฏิบัติงานให้มีประสิทธิภาพ)	-	-	-	-	22,000,000	กองช่าง
9	อุตสาหกรรม และการโยธา	"	ครุภัณฑ์ ก่อสร้าง	"	- ค่ารถบรรทุกแบบกระบะเทท้าย ขนาด 6 ตัน 6 ล้อ ปริมาตรกระบะบรรทุกไม่ต่ำกว่า 6,000 ซีซี หรือกำลังเครื่องยนต์สูงสุดไม่ต่ำกว่า 170 กิโลวัตต์ ขนาดความจุไม่น้อยกว่า 4 ลูกบาศก์ทอน น้ำหนักของรถรวมน้ำหนักบรรทุกไม่ต่ำกว่า 12,000 กิโลกรัม พร้อมกระบะและเครื่องปรับอากาศ ราคาคันละ 2,125,000 บาท (เป็นครุภัณฑ์ที่ไม่มีกำหนดไว้ในบัญชีมาตรฐานครุภัณฑ์ แต่หาซื้อได้ตามราคาในท้องตลาดและมีความจำเป็นต้องจัดหาเพื่อใช้ในการปฏิบัติงานให้มีประสิทธิภาพ)	-	-	-	-	8,500,000	กองช่าง

บัญชีครุภัณฑ์

แผนพัฒนาท้องถิ่น (พ.ศ. 2561 – 2565) องค์การบริหารส่วนจังหวัดร้อยเอ็ด เพิ่มเติม (ครั้งที่ 3) พ.ศ. 2564

แบบ ผ.03

ที่	แผนงาน	หมวด	ประเภท	วัตถุประสงค์	เป้าหมาย (ผลผลิตของครุภัณฑ์)	งบประมาณและที่ผ่านมา					หน่วยงานที่ รับผิดชอบ
						2561 (บาท)	2562 (บาท)	2563 (บาท)	2564 (บาท)	2565 (บาท)	
10	อุตสาหกรรม และการโยธา	ค่า ครุภัณฑ์	ครุภัณฑ์ ก่อสร้าง	เพื่อให้การ ปฏิบัติงานเป็นไป ด้วยความสะดวก รวดเร็วและมี ประสิทธิภาพมาก ยิ่งขึ้น	- ค่ารถบรรทุกน้ำ ขนาด 6 ตัน 6 ล้อ ปริมาตร กระบอกสูบไม่ต่ำกว่า 6,000 ซีซี หรือกำลังสูงสุดของ เครื่องยนต์ไม่ต่ำกว่า 170 กิโลวัตต์ จุน้ำได้ไม่น้อยกว่า 6,000 ลิตร น้ำหนักของรถบรรทุกไม่ต่ำกว่า 12,000 กิโลกรัม ราคาพร้อมปั๊มและอุปกรณ์ ราคาคันละ 2,633,000 บาท (เป็นครุภัณฑ์ที่ไม่มีกำหนดไว้ใน บัญชีมาตรฐานครุภัณฑ์ แต่หาซื้อได้ตามราคาใน ท้องตลาดและมีความจำเป็นต้องจัดหาเพื่อใช้ในการ ปฏิบัติงานให้มีประสิทธิภาพ)	-	-	-	-	5,266,600	กองช่าง
11	อุตสาหกรรม และการโยธา	”	ครุภัณฑ์ ก่อสร้าง	”	- ค่ารถโรยหินชนิดติดตั้งท้ายรถบรรทุก ราคาคันละ 450,000 บาท (เป็นครุภัณฑ์ที่ไม่มีกำหนดไว้ในบัญชี มาตรฐานครุภัณฑ์ แต่หาซื้อได้ตามราคาในท้องตลาด และมีความจำเป็นต้องจัดหาเพื่อใช้ในการปฏิบัติงาน ให้มีประสิทธิภาพ)	-	-	-	-	450,000	กองช่าง
12	อุตสาหกรรม และการโยธา	”	ครุภัณฑ์ ก่อสร้าง	”	- ค่ารถกวาดถนนแบบลากจูง ราคาคันละ 380,000 บาท (เป็นครุภัณฑ์ที่ไม่มีกำหนดไว้ในบัญชีมาตรฐาน ครุภัณฑ์ แต่หาซื้อได้ตามราคาในท้องตลาดและมีความ จำเป็นต้องจัดหาเพื่อใช้ในการปฏิบัติงานให้มี ประสิทธิภาพ)	-	-	-	-	380,000	กองช่าง

บัญชีครุภัณฑ์

แผนพัฒนาท้องถิ่น (พ.ศ. 2561 – 2565) องค์การบริหารส่วนจังหวัดร้อยเอ็ด เพิ่มเติม (ครั้งที่ 3) พ.ศ. 2564

แบบ ผ.03

ที่	แผนงาน	หมวด	ประเภท	วัตถุประสงค์	เป้าหมาย (ผลผลิตของครุภัณฑ์)	งบประมาณและที่ผ่านมา					หน่วยงานที่ รับผิดชอบ
						2561 (บาท)	2562 (บาท)	2563 (บาท)	2564 (บาท)	2565 (บาท)	
13	อุตสาหกรรม และการโยธา	ค่า ครุภัณฑ์	ครุภัณฑ์ ก่อสร้าง	เพื่อให้การ ปฏิบัติงานเป็นไป ด้วยความสะดวก รวดเร็วและมี ประสิทธิภาพมาก ยิ่งขึ้น	- คาร์รถุดดินตะขาบ ขนาด 150 แรงม้า เครื่องยนต์ ดีเซล 6 สูบ กำลังสูงสุดไม่น้อยกว่า 150 แรงม้า ราคาคันละ 4,733,000 บาท (เป็นครุภัณฑ์ที่ไม่มี กำหนดไว้ในบัญชีมาตรฐานครุภัณฑ์ แต่หาซื้อได้ตาม ราคาในท้องตลาดและมีความจำเป็นต้องจัดหาเพื่อใช้ ในการปฏิบัติงานให้มีประสิทธิภาพ)	-	-	-	-	9,466,000	กองช่าง
14	อุตสาหกรรม และการโยธา	”	ครุภัณฑ์ ก่อสร้าง	”	- คาร์รถุดดินตะขาบ แบบแขนยาว เครื่องยนต์ดีเซล กำลังสูงสุด ไม่น้อยกว่า 145 แรงม้า ราคาคันละ 6,000,000 บาท (เป็นครุภัณฑ์ที่ไม่มีกำหนดไว้ในบัญชี มาตรฐานครุภัณฑ์ แต่หาซื้อได้ตามราคาในท้องตลาด และมีความจำเป็นต้องจัดหาเพื่อใช้ในการปฏิบัติงาน ให้มีประสิทธิภาพ)	-	-	-	-	6,000,000	กองช่าง
15	อุตสาหกรรม และการโยธา	”	ครุภัณฑ์ ก่อสร้าง	”	- คาร์รถดเล็กขนาด 3 ตัน พร้อมเทรลเลอร์ลากจูง ราคาคันละ 2,700,000 บาท (เป็นครุภัณฑ์ที่ไม่มี กำหนดไว้ในบัญชีมาตรฐานครุภัณฑ์ แต่หาซื้อได้ตาม ราคาในท้องตลาดและมีความจำเป็นต้องจัดหาเพื่อใช้ ในการปฏิบัติงานให้มีประสิทธิภาพ)	-	-	-	-	5,400,000	กองช่าง
16	อุตสาหกรรม และการโยธา	”	ครุภัณฑ์ ก่อสร้าง	”	- คาร์รถกลี่ยดิน ขับเคลื่อนด้วยเครื่องยนต์ดีเซล 4 จังหวะ กำลังสูงสุดไม่น้อยกว่า 150 แรงม้า ราคาคันละ 7,500,000 บาท (เป็นครุภัณฑ์ที่ไม่มี กำหนดไว้ในบัญชีมาตรฐานครุภัณฑ์ แต่หาซื้อได้ตาม ราคาในท้องตลาดและมีความจำเป็นต้องจัดหาเพื่อใช้ ในการปฏิบัติงานให้มีประสิทธิภาพ)	-	-	-	-	7,500,000	กองช่าง

บัญชีครุภัณฑ์

แผนพัฒนาท้องถิ่น (พ.ศ. 2561 – 2565) องค์การบริหารส่วนจังหวัดร้อยเอ็ด เพิ่มเติม (ครั้งที่ 3) พ.ศ. 2564

แบบ ผ.03

ที่	แผนงาน	หมวด	ประเภท	วัตถุประสงค์	เป้าหมาย (ผลผลิตของครุภัณฑ์)	งบประมาณและที่ผ่านมา					หน่วยงานที่ รับผิดชอบ
						2561 (บาท)	2562 (บาท)	2563 (บาท)	2564 (บาท)	2565 (บาท)	
17	อุตสาหกรรม และการโยธา	ค่า ครุภัณฑ์	ครุภัณฑ์ ก่อสร้าง	เพื่อให้การ ปฏิบัติงานเป็นไป ด้วยความสะดวก รวดเร็วและมี ประสิทธิภาพมาก ยิ่งขึ้น	- ค่าชุดรถเจาะบ่อน้ำบาดาลพร้อมเครื่องสูบน้ำโคลน ชุดเครื่องเจาะบาดาลประสิทธิภาพการเจาะ ไม่น้อยกว่า 210 เมตร พร้อมอุปกรณ์ประกอบ การเจาะครบชุด ราคาคันละ 15,000,000 บาท (เป็นครุภัณฑ์ที่ไม่มีกำหนดไว้ในบัญชีมาตรฐาน ครุภัณฑ์ แต่หาซื้อได้ตามราคาในท้องตลาดและ มีความจำเป็นต้องจัดหาเพื่อใช้ในการปฏิบัติงานให้มี ประสิทธิภาพ)	-	-	-	-	75,000,000	กองช่าง
18	อุตสาหกรรม และการโยธา	”	ครุภัณฑ์ โรงงาน	”	- ค่าแม่แรงแบบไฮดรอลิคสนาม (แบบแยกส่วน) ขนาด 60 ตัน ราคาเครื่องละ 12,000 บาท (เป็นครุภัณฑ์ที่ไม่มีกำหนดไว้ในบัญชีมาตรฐาน ครุภัณฑ์ แต่หาซื้อได้ตามราคาในท้องตลาดและ มีความจำเป็นต้องจัดหาเพื่อใช้ในการปฏิบัติงานให้มี ประสิทธิภาพ)	-	-	-	-	12,000	กองช่าง
19	อุตสาหกรรม และการโยธา	”	ครุภัณฑ์ โรงงาน	”	- ค่าแม่แรงแบบตะเฒ่ ขนาด 2 ตัน ราคาเครื่องละ 11,000 บาท (เป็นครุภัณฑ์ที่ไม่มีกำหนดไว้ในบัญชี มาตรฐานครุภัณฑ์ แต่หาซื้อได้ตามราคาในท้องตลาด และมีความจำเป็นต้องจัดหาเพื่อใช้ในการปฏิบัติงาน ให้มีประสิทธิภาพ)	-	-	-	-	22,000	กองช่าง

บัญชีครุภัณฑ์

แผนพัฒนาท้องถิ่น (พ.ศ. 2561 – 2565) องค์การบริหารส่วนจังหวัดร้อยเอ็ด เพิ่มเติม (ครั้งที่ 3) พ.ศ. 2564

แบบ ผ.03

ที่	แผนงาน	หมวด	ประเภท	วัตถุประสงค์	เป้าหมาย (ผลผลิตของครุภัณฑ์)	งบประมาณและที่ผ่านมา					หน่วยงานที่ รับผิดชอบ
						2561 (บาท)	2562 (บาท)	2563 (บาท)	2564 (บาท)	2565 (บาท)	
20	อุตสาหกรรม และการโยธา	ค่า ครุภัณฑ์	ครุภัณฑ์ สำรวจ	เพื่อให้การ ปฏิบัติงานเป็นไป ด้วยความสะดวก รวดเร็วและมี ประสิทธิภาพมาก ยิ่งขึ้น	- ค่ากล้องระดับ ขนาดกำลังขยาย 30 เท่า ราคาชุดละ 30,600 บาท (เป็นครุภัณฑ์ที่มีกำหนดไว้ในบัญชี มาตรฐานครุภัณฑ์ สำนักงบประมาณ เพื่อใช้งานใน ราชการองค์การบริหารส่วนจังหวัดร้อยเอ็ด)	-	-	-	-	30,600	กองช่าง
21	อุตสาหกรรม และการโยธา	”	ครุภัณฑ์ สำรวจ	”	- ค่ากล้องวัดมุม แบบอิเล็กทรอนิกส์ ชนิดอ่านค่ามุม ได้ละเอียด 5 ฟลิปดา (ระบบอัตโนมัติ) ราคาชุดละ 103,000 บาท (เป็นครุภัณฑ์ที่มีกำหนดไว้ในบัญชี มาตรฐานครุภัณฑ์ สำนักงบประมาณ เพื่อใช้งานใน ราชการองค์การบริหารส่วนจังหวัดร้อยเอ็ด)	-	-	-	-	103,000	กองช่าง
22	อุตสาหกรรม และการโยธา	”	ครุภัณฑ์ งานบ้าน งานครัว	”	- ค่าเครื่องตัดหญ้า แบบขี้อ่อน ราคาเครื่องละ 10,900 บาท (เป็นครุภัณฑ์ที่มีกำหนดไว้ในบัญชี มาตรฐานครุภัณฑ์ สำนักงบประมาณ เพื่อใช้งานใน ราชการองค์การบริหารส่วนจังหวัดร้อยเอ็ด)	-	-	-	-	54,500	กองช่าง
23	อุตสาหกรรม และการโยธา	”	ครุภัณฑ์ โรงงาน	”	- ค่าชาร์จแบตเตอรี่ แบบตู้มีล้อเข็น ขนาด 100 แอมป์ แรงดัน DC ออกไม่น้อยกว่า 60 โวลท์ ราคาเครื่องละ 11,500 บาท (เป็นครุภัณฑ์ที่ไม่มีกำหนดไว้ในบัญชี มาตรฐานครุภัณฑ์ แต่หาซื้อได้ตามราคาในท้องตลาด และมีความจำเป็นต้องจัดหาเพื่อใช้ในการปฏิบัติงาน ให้มีประสิทธิภาพ)	-	-	-	-	23,000	กองช่าง

บัญชีครุภัณฑ์

แผนพัฒนาท้องถิ่น (พ.ศ. 2561 – 2565) องค์การบริหารส่วนจังหวัดร้อยเอ็ด เพิ่มเติม (ครั้งที่ 3) พ.ศ. 2564

แบบ ผ.03

ที่	แผนงาน	หมวด	ประเภท	วัตถุประสงค์	เป้าหมาย (ผลผลิตของครุภัณฑ์)	งบประมาณและที่ผ่านมา					หน่วยงานที่ รับผิดชอบ
						2561 (บาท)	2562 (บาท)	2563 (บาท)	2564 (บาท)	2565 (บาท)	
24	อุตสาหกรรม และการโยธา	ค่า ครุภัณฑ์	ครุภัณฑ์ ก่อสร้าง	เพื่อให้การ ปฏิบัติงานเป็นไป ด้วยความสะดวก รวดเร็วและมี ประสิทธิภาพมาก ยิ่งขึ้น	- คาร์ตซ่อมบำรุงและปูพื้นผิวทาง เป็นรถบรรทุกชนิด 12 ล้อ ขับเคลื่อน 2 เพลา เครื่องยนต์มีกำลังสูงสุดไม่ น้อยกว่า 300 แรงม้า พร้อมอุปกรณ์ซ่อมบำรุงและปู พื้นผิวทาง ราคาคันละ 30,000,000 บาท (เป็นครุภัณฑ์ที่ไม่มีกำหนดไว้ในบัญชีมาตรฐาน ครุภัณฑ์ แต่หาซื้อได้ตามราคาในท้องตลาดและมี ความจำเป็นต้องจัดหาเพื่อใช้ในการปฏิบัติงานให้มี ประสิทธิภาพ)	-	-	-	-	30,000,000	กองช่าง

บัญชีครุภัณฑ์

แผนพัฒนาท้องถิ่น (พ.ศ. 2561 – 2565) องค์การบริหารส่วนจังหวัดร้อยเอ็ด เพิ่มเติม (ครั้งที่ 3) พ.ศ.2564

แบบ ผ.03

ที่	แผนงาน	หมวด	ประเภท	วัตถุประสงค์	เป้าหมาย (ผลผลิตของครุภัณฑ์)	งบประมาณและที่ผ่านมา					หน่วยงานที่ รับผิดชอบ
						2561 (บาท)	2562 (บาท)	2563 (บาท)	2564 (บาท)	2565 (บาท)	
1	การเกษตร	ค่า ครุภัณฑ์	ครุภัณฑ์ การเกษตร	เพื่อใช้ในงานตาม โครงการส่งเสริมและ สนับสนุนการจัดทำ มาตรฐานเกษตร อินทรีย์	- ค่าเครื่องพ่นแรงดันสูง ราคาเครื่องละ 5,000 บาท (เป็นครุภัณฑ์ที่ไม่มีกำหนดไว้ในบัญชีมาตรฐาน ครุภัณฑ์ แต่หาซื้อได้ตามราคาในท้องตลาดและมี ความจำเป็นต้องจัดหาเพื่อใช้ในการปฏิบัติงานให้มี ประสิทธิภาพ)	-	-	-	-	100,000	กองสวัสดิการ สังคม
2	การเกษตร	”	ครุภัณฑ์ การเกษตร	”	- ค่าเครื่องปั๊มบาดาลโซล่าเซลล์ ขนาดไม่ต่ำกว่า 700 วัตต์ ท่อน้ำออกไม่น้อยกว่า 1 ½ นิ้ว กล่องควบคุม แรงดันไม่น้อยกว่า 10-120 โวลต์ ราคาเครื่องละ 12,000 บาท (เป็นครุภัณฑ์ที่ไม่มี กำหนดในมาตรฐานครุภัณฑ์ แต่หาซื้อได้ตามราคา ในท้องตลาด และมีความจำเป็นจะต้องจัดหาเพื่อใช้ งานตามโครงการส่งเสริมการปลูกพืชหลังนา)	-	-	-	-	36,000	กองสวัสดิการ สังคม
3	การเกษตร	”	ครุภัณฑ์ การเกษตร	”	- ค่ารถเทลเลอร์ 18 ล้อติดเครน ราคาคันละ 6,000,000 บาท (เป็นครุภัณฑ์ตามโครงการกำจัด ผักตบชวาในแหล่งน้ำปิดขนาดใหญ่ที่อยู่ในความ รับผิดชอบขององค์การบริหารส่วนจังหวัดเพื่อเพิ่ม ประสิทธิภาพการกำจัดผักตบชวาอย่างยั่งยืน)	-	-	-	-	12,000,000	กองสวัสดิการ สังคม
4	การเกษตร	”	ครุภัณฑ์ การเกษตร	”	- ค่าเครื่องย่อยผักตบชวา ราคาเครื่องละ 5,000,000 บาท (เป็นครุภัณฑ์ตามโครงการกำจัด ผักตบชวาในแหล่งน้ำปิดขนาดใหญ่ที่อยู่ในความ รับผิดชอบขององค์การบริหารส่วนจังหวัด เพื่อเพิ่ม ประสิทธิภาพการกำจัดผักตบชวาอย่างยั่งยืน)	-	-	-	-	10,000,000	กองสวัสดิการ สังคม

บัญชีครุภัณฑ์

แผนพัฒนาท้องถิ่น (พ.ศ. 2561 – 2565) องค์การบริหารส่วนจังหวัดร้อยเอ็ด เพิ่มเติม (ครั้งที่ 3) พ.ศ.2564

แบบ ผ.03

ที่	แผนงาน	หมวด	ประเภท	วัตถุประสงค์	เป้าหมาย (ผลผลิตของครุภัณฑ์)	งบประมาณและที่ผ่านมา					หน่วยงานที่ รับผิดชอบ
						2561 (บาท)	2562 (บาท)	2563 (บาท)	2564 (บาท)	2565 (บาท)	
5	การเกษตร	ค่า ครุภัณฑ์	ครุภัณฑ์ การเกษตร	เพื่อใช้ในงานตาม โครงการส่งเสริม และสนับสนุนการ จัดทำมาตรฐาน เกษตรอินทรีย์	- ค่าเรือกำจัดผักตบชวา ราคาลำละ 10,000,000 บาท (เป็นครุภัณฑ์ตามโครงการกำจัดผักตบชวาในแหล่งน้ำปิดขนาดใหญ่ที่อยู่ในความรับผิดชอบขององค์การบริหารส่วนจังหวัดเพื่อเพิ่มประสิทธิภาพการกำจัดผักตบชวาอย่างยั่งยืน)	-	-	-	-	40,000,000	กองสวัสดิการ สังคม
6	การเกษตร	”	ครุภัณฑ์ การเกษตร	”	- ค่าเรือลำเรียงผักตบชวา ราคาลำละ 1,000,000 บาท (เป็นครุภัณฑ์ตามโครงการกำจัดผักตบชวาในแหล่งน้ำปิดขนาดใหญ่ที่อยู่ในความรับผิดชอบขององค์การบริหารส่วนจังหวัดเพื่อเพิ่มประสิทธิภาพการกำจัดผักตบชวาอย่างยั่งยืน)	-	-	-	-	8,000,000	กองสวัสดิการ สังคม
7	การเกษตร	”	ครุภัณฑ์ การเกษตร	”	- ค่าเรือพอนพูนเหล็ก ราคาลำละ 3,000,000 บาท (เป็นครุภัณฑ์ตามโครงการกำจัดผักตบชวาในแหล่งน้ำปิดขนาดใหญ่ที่อยู่ในความรับผิดชอบขององค์การบริหารส่วนจังหวัดเพื่อเพิ่มประสิทธิภาพการกำจัดผักตบชวาอย่างยั่งยืน)	-	-	-	-	6,000,000	กองสวัสดิการ สังคม
8	การเกษตร	”	ครุภัณฑ์ การเกษตร	”	- ค่ารถชุดไฮดรอลิคแขนยาว ราคาคันละ 6,000,000 บาท (เป็นครุภัณฑ์ตามโครงการกำจัดผักตบชวาในแหล่งน้ำปิดขนาดใหญ่ที่อยู่ในความรับผิดชอบขององค์การบริหารส่วนจังหวัดเพื่อเพิ่มประสิทธิภาพการกำจัดผักตบชวาอย่างยั่งยืน)	-	-	-	-	12,000,000	กองสวัสดิการ สังคม

แผนพัฒนาท้องถิ่น (พ.ศ. 2561 - 2565) องค์การบริหารส่วนจังหวัดร้อยเอ็ด เพิ่มเติม (ครั้งที่ 3) พ.ศ.2564



บัญชีครุภัณฑ์

แผนพัฒนาท้องถิ่น (พ.ศ. 2561 – 2565) องค์การบริหารส่วนจังหวัดร้อยเอ็ด เพิ่มเติม (ครั้งที่ 3) พ.ศ.2564

แบบ ผ.03

ที่	แผนงาน	หมวด	ประเภท	วัตถุประสงค์	เป้าหมาย (ผลผลิตของครุภัณฑ์)	งบประมาณและที่ผ่านมา					หน่วยงานที่ รับผิดชอบ
						2561 (บาท)	2562 (บาท)	2563 (บาท)	2564 (บาท)	2565 (บาท)	
9	การเกษตร	ค่า ครุภัณฑ์	ครุภัณฑ์ การเกษตร	เพื่อใช้ในงานตาม โครงการส่งเสริม และสนับสนุนการ จัดทำมาตรฐาน เกษตรอินทรีย์	- ค่าสายพานลำเรียงผักตบชวา ราคาเครื่องละ 600,000 บาท (เป็นครุภัณฑ์ตามโครงการกำจัด ผักตบชวาในแหล่งน้ำปิดขนาดใหญ่ที่อยู่ในความ รับผิดชอบขององค์การบริหารส่วนจังหวัดเพื่อเพิ่ม ประสิทธิภาพการกำจัดผักตบชวาอย่างยั่งยืน)	-	-	-	-	2,400,000	กองสวัสดิการ สังคม
10	การเกษตร	”	ครุภัณฑ์ การเกษตร	”	- ค่ารถบรรทุกเทท้าย 6 ล้อ 6 ตัน ราคาคันละ 2,000,000 บาท (เป็นครุภัณฑ์ตามโครงการกำจัด ผักตบชวาในแหล่งน้ำปิดขนาดใหญ่ที่อยู่ในความ รับผิดชอบขององค์การบริหารส่วนจังหวัดเพื่อเพิ่ม ประสิทธิภาพการกำจัดผักตบชวาอย่างยั่งยืน)	-	-	-	-	12,000,000	กองสวัสดิการ สังคม
11	การเกษตร	ค่า ครุภัณฑ์	ครุภัณฑ์ การเกษตร	เพื่อใช้ในงานตาม โครงการส่งเสริม และสนับสนุนการ จัดทำมาตรฐาน เกษตรอินทรีย์	- ค่าระบบสูบน้ำอัจฉริยะแบบเคลื่อนที่ จำนวน 1 ระบบ ประกอบด้วย - หักราก Trailer - ตู้ Container รวมโครงสร้างรับแผงโซลาร์ - ระบบไฮดรอลิค - ระบบสำรองไฟฟ้าและระบบ Solar tracking - แผงโซลาร์เซลล์ สูงสุด 37 Kw - แพลสูบน้ำสะเทินน้ำสะเทินบก - บั้มสูบน้ำ - ท่อส่งน้ำ - สายไฟส่งกำลัง ราคาชุดละ 25,000,000 บาท (เป็นราคาที่ไม่ กำหนดไว้ในบัญชีมาตรฐานครุภัณฑ์ แต่หาซื้อได้ตาม ราคาตามท้องตลาดและมีความจำเป็นจะต้องจัดหา เพื่อใช้ในการปฏิบัติงานให้มีประสิทธิภาพ)	-	-	-	-	25,000,000	- กอง สวัสดิการ สังคม - กองช่าง - กองป้องกัน และบรรเทา สาธารณภัย

## ส่วนที่ 4

### การติดตามและประเมินผล

#### 4.1 การติดตามและประเมินผลยุทธศาสตร์

แนวทางการติดตามและประเมินผล สอดคล้องกับระเบียบกระทรวงมหาดไทย ว่าด้วยการจัดทำแผนพัฒนาขององค์กรปกครองส่วนท้องถิ่น พ.ศ. 2548 แก้ไขเพิ่มเติมถึง (ฉบับที่ 3) พ.ศ. 2561 เป็นแบบที่กำหนดให้คณะกรรมการติดตามและประเมินผลแผนพัฒนาท้องถิ่น ดำเนินการให้คะแนนตามเกณฑ์ที่กำหนดไว้ ซึ่งเป็นส่วนหนึ่งของการติดตามและประเมินผลแผนพัฒนาท้องถิ่น โดยดำเนินการให้แล้วเสร็จภายในหกสิบวัน นับแต่วันที่ประกาศใช้งบประมาณรายจ่าย มีรายละเอียด ดังนี้

#### 1. แนวทางการพิจารณาการติดตามและประเมินผลยุทธศาสตร์เพื่อความสอดคล้องกับแผนพัฒนาท้องถิ่น ประกอบด้วย

ประเด็นการพิจารณา	คะแนน
1. ข้อมูลสภาพทั่วไปและข้อมูลพื้นฐานขององค์กรปกครองส่วนท้องถิ่น	20
2. การวิเคราะห์สถานการณ์และศักยภาพ	20
3. ยุทธศาสตร์ ประกอบด้วย	60
3.1 ยุทธศาสตร์ขององค์กรปกครองส่วนท้องถิ่น	(10)
3.2 ยุทธศาสตร์ขององค์กรปกครองส่วนท้องถิ่นในเขตจังหวัด	(10)
3.3 ยุทธศาสตร์จังหวัด	(10)
3.4 วิสัยทัศน์	(5)
3.5 กลยุทธ์	(5)
3.6 เป้าประสงค์ของแต่ละประเด็นกลยุทธ์	(5)
3.7 จุดยืนทางยุทธศาสตร์	(5)
3.8 แผนงาน	(5)
3.9 ความเชื่อมโยงของยุทธศาสตร์ในภาพรวม	(5)
<b>รวมคะแนน</b>	<b>100</b>

คะแนนรวม 100 คะแนน เกณฑ์ที่ควรได้เพื่อให้เกิดความสอดคล้องและขับเคลื่อนการพัฒนาท้องถิ่นขององค์กรปกครองส่วนท้องถิ่น ไม่ควรน้อยกว่าร้อยละ 80 (80 คะแนน)

2. แนวทางเบื้องต้นในการให้คะแนนแนวทางการพิจารณาการติดตามและประเมินผลยุทธศาสตร์ เพื่อสอดคล้องแผนพัฒนาท้องถิ่นขององค์กรปกครองส่วนท้องถิ่น

ประเด็นการพิจารณา	รายละเอียดหลักเกณฑ์	คะแนนเต็ม	คะแนนที่ได้
1. สภาพทั่วไปและข้อมูลพื้นฐานขององค์กรปกครองส่วนท้องถิ่น	<b>ควรประกอบด้วยข้อมูล ดังนี้</b> (1) ข้อมูลเกี่ยวกับด้านกายภาพ เช่น ที่ตั้งของหมู่บ้าน/ชุมชน/ตำบลลักษณะภูมิประเทศ ลักษณะภูมิอากาศ ลักษณะของดิน ลักษณะของแหล่งน้ำ ลักษณะของไม้/ป่าไม้ ฯลฯ ด้านการเมือง/การปกครอง เช่น เขตการปกครอง การเลือกตั้ง ฯลฯ	20 (3)	
	(2) ข้อมูลเกี่ยวกับด้านการเมือง/การปกครอง เช่น เขตการปกครอง การเลือกตั้ง ฯลฯ ประชากร เช่น ข้อมูลเกี่ยวกับจำนวนประชากร และช่วงอายุและจำนวนประชากร ฯลฯ	(2)	
	(3) ข้อมูลเกี่ยวกับสภาพทางสังคม เช่น การศึกษา สาธารณสุข อาชญากรรม ยาเสพติด การสังคมสงเคราะห์ ฯลฯ	(2)	
	(4) ข้อมูลเกี่ยวกับระบบบริการพื้นฐาน เช่น การคมนาคมขนส่ง การไฟฟ้า การประปา โทรศัพท์ ฯลฯ	(2)	
	(5) ข้อมูลเกี่ยวกับระบบเศรษฐกิจ เช่น การเกษตร การประมง การปศุสัตว์ การบริการ การท่องเที่ยว อุตสาหกรรม การพาณิชย์/กลุ่มอาชีพ แรงงาน ฯลฯ	(2)	
	(6) ข้อมูลเกี่ยวกับศาสนา ประเพณี วัฒนธรรม เช่น การนับถือศาสนา ประเพณีและงานประจำปี ภูมิปัญญาท้องถิ่น ภาษาถิ่น สินค้าพื้นเมืองและของที่ระลึก ฯลฯ และอื่นๆ	(2)	
	(7) ข้อมูลเกี่ยวกับทรัพยากรธรรมชาติ เช่น น้ำ ป่าไม้ ภูเขา คุณภาพของทรัพยากรธรรมชาติ ฯลฯ	(2)	
	(8) การสำรวจและจัดเก็บข้อมูลเพื่อการจัดทำแผนพัฒนาท้องถิ่นหรือการใช้ข้อมูล จปฐ.	(2)	
	(9) การประชุมประชาคมท้องถิ่น รูปแบบ วิธีการ และการดำเนินการประชุมประชาคมท้องถิ่น โดยใช้กระบวนการร่วมคิด ร่วมทำ ร่วมตัดสินใจร่วมตรวจสอบ ร่วมรับประโยชน์ ร่วมแก้ปัญหา ปรีกษาหารือแลกเปลี่ยนเรียนรู้ เพื่อแก้ปัญหาสำหรับการพัฒนาท้องถิ่นตามอำนาจหน้าที่ขององค์กรปกครองส่วนท้องถิ่น	(3)	

ประเด็นการพิจารณา	รายละเอียดหลักเกณฑ์	คะแนนเต็ม	คะแนนที่ได้
2. การวิเคราะห์สถานการณ์และศักยภาพ	<p><b>ควรประกอบด้วยข้อมูล ดังนี้</b></p> <p>(1) การวิเคราะห์ที่ครอบคลุมความเชื่อมโยง ความสอดคล้องยุทธศาสตร์จังหวัด ยุทธศาสตร์การพัฒนาขององค์กรปกครองส่วนท้องถิ่นในเขตจังหวัด ยุทธศาสตร์ขององค์กรปกครองส่วนท้องถิ่น นโยบายของผู้บริหารท้องถิ่น รวมถึงความเชื่อมโยงแผนยุทธศาสตร์ชาติ 20 ปี แผนพัฒนาเศรษฐกิจและสังคมแห่งชาติ และ Thailand 4.0</p> <p>(2) การวิเคราะห์การใช้ผังเมืองรวมหรือผังเมืองเฉพาะและการบังคับใช้ผลของการบังคับใช้ สภาพการณ์ที่เกิดขึ้นต่อการพัฒนาท้องถิ่น</p> <p>(3) การวิเคราะห์ทางสังคม เช่น ด้านแรงงาน การศึกษา สาธารณสุข ความยากจน อาชญากรรม ปัญหาเสพติด เทคโนโลยี จารีต ประเพณี วัฒนธรรม ภูมิปัญญาท้องถิ่น เป็นต้น</p> <p>(4) การวิเคราะห์ทางเศรษฐกิจ ข้อมูลด้านรายได้ครัวเรือน การส่งเสริมอาชีพ กลุ่มอาชีพ กลุ่มทางสังคม การพัฒนาอาชีพและกลุ่มต่างๆ สภาพทางเศรษฐกิจและความเป็นอยู่ทั่วไป เป็นต้น</p> <p>(5) การวิเคราะห์สิ่งแวดล้อม พื้นที่สีเขียว ธรรมชาติต่างๆ ทางภูมิศาสตร์ กระบวนการหรือสิ่งที่เกิดขึ้น การประดิษฐ์ที่มีผลต่อสิ่งแวดล้อมและการพัฒนา</p> <p>(6) ผลการวิเคราะห์ศักยภาพเพื่อประเมินสถานภาพการพัฒนาในปัจจุบันและโอกาสการพัฒนาในอนาคตของท้องถิ่น ด้วยเทคนิค SWOT Analysis ที่อาจส่งผลต่อการดำเนินงาน ได้แก่ S-Strength (จุดแข็ง) W-Weakness (จุดอ่อน) O-Opportunity (โอกาส) และT-Threat (อุปสรรค)</p>	20 (5)	
3. ยุทธศาสตร์ 3.1 ยุทธศาสตร์ขององค์การบริหารส่วนจังหวัด	<p><b>ควรประกอบด้วยข้อมูล ดังนี้</b></p> <p>สอดคล้องกับสภาพสังคม เศรษฐกิจ สิ่งแวดล้อมของท้องถิ่น ประเด็นปัญหาการพัฒนาและแนวทางการพัฒนาที่สอดคล้องกับยุทธศาสตร์ขององค์กรปกครองส่วนท้องถิ่นและเชื่อมโยงหลักประชารัฐ แผนยุทธศาสตร์ชาติ 20 ปี แผนพัฒนาเศรษฐกิจและสังคมแห่งชาติและ Thailand 4.0</p>	60 (10)	

ประเด็นการพิจารณา	รายละเอียดหลักเกณฑ์	คะแนนเต็ม	คะแนนที่ได้
3. ยุทธศาสตร์ (ต่อ) 3.2 ยุทธศาสตร์ขององค์กรปกครองส่วนท้องถิ่นในเขตจังหวัด	สอดคล้องและเชื่อมโยงกับสภาพสังคม เศรษฐกิจสิ่งแวดล้อมของท้องถิ่น และยุทธศาสตร์จังหวัด และเชื่อมโยงหลักประชารัฐ แผนยุทธศาสตร์ชาติ 20 ปี แผนพัฒนาเศรษฐกิจและสังคมแห่งชาติ และ Thailand 4.0	(10)	
3.3 ยุทธศาสตร์จังหวัด	สอดคล้องกับแผนพัฒนาเศรษฐกิจและสังคมแห่งชาติ แผนการบริหารราชการแผ่นดิน นโยบาย/ยุทธศาสตร์ คสช. และนโยบายรัฐบาลหลักประชารัฐ แผนยุทธศาสตร์ชาติ 20 ปี และ Thailand 4.0	(10)	
3.4 วิสัยทัศน์	วิสัยทัศน์ ซึ่งมีลักษณะแสดงสถานภาพที่องค์กรปกครองส่วนท้องถิ่นต้องการจะเป็นหรือบรรลุถึงอนาคตอย่างชัดเจน สอดคล้องกับโอกาสและศักยภาพที่เป็นลักษณะเฉพาะขององค์กรปกครองส่วนท้องถิ่น และสัมพันธ์กับโครงการพัฒนาท้องถิ่น	(5)	
3.5 กลยุทธ์	แสดงให้เห็นช่องทาง วิธีการ ภารกิจหรือสิ่งที่ต้องทำตามอำนาจหน้าที่ขององค์กรปกครองส่วนท้องถิ่นที่จะนำไปสู่การบรรลุวิสัยทัศน์ หรือแสดงให้เห็นถึงความชัดเจนในสิ่งที่จะดำเนินการให้บรรลุวิสัยทัศน์นั้น	(5)	
3.6 เป้าประสงค์ของแต่ละประเด็นกลยุทธ์	เป้าประสงค์ของแต่ละประเด็นกลยุทธ์มีความสอดคล้องและสนับสนุนต่อกกลยุทธ์ที่จะเกิดขึ้นมุ่งหมายสิ่งหนึ่งสิ่งใดที่ชัดเจน	(5)	
3.7 จุดยืนทางยุทธศาสตร์ (Positioning)	ความมุ่งมั่นอันแน่วแน่ในการวางแผนพัฒนาท้องถิ่น เพื่อให้บรรลุวิสัยทัศน์ขององค์กรปกครองส่วนท้องถิ่น ซึ่งเกิดจากศักยภาพของพื้นที่จริง ที่จะนำไปสู่ผลสำเร็จทางยุทธศาสตร์	(5)	
3.8 แผนงาน	แผนงานหรือจุดมุ่งหมายเพื่อการพัฒนาในอนาคต กำหนดจุดมุ่งหมายในเรื่องใดเรื่องหนึ่งหรือแผนงานที่เกิดจากเป้าประสงค์ ตัวชี้วัด ค่าเป้าหมาย กลยุทธ์ จุดยืนทางยุทธศาสตร์และยุทธศาสตร์ขององค์กรปกครองส่วนท้องถิ่นที่มีความชัดเจน นำไปสู่การจัดทำโครงการพัฒนาท้องถิ่นในแผนพัฒนาท้องถิ่นโดยระบุแผนงานและความเชื่อมโยงดังกล่าว	(5)	

ประเด็นการพิจารณา	รายละเอียดหลักเกณฑ์	คะแนนเต็ม	คะแนนที่ได้
3. ยุทธศาสตร์ (ต่อ) 3.9 ความเชื่อมโยงของยุทธศาสตร์ในภาพรวม	ความเชื่อมโยงองค์รวมที่นำไปสู่การพัฒนาท้องถิ่นที่เกิดผลผลิต/โครงการจากแผนยุทธศาสตร์ชาติ 20 ปี แผนพัฒนาเศรษฐกิจและสังคมแห่งชาติ ฉบับที่ 12 Thailand 4.0 แผนพัฒนาภาค/แผนพัฒนากลุ่มจังหวัด/แผนพัฒนาจังหวัด ยุทธศาสตร์การพัฒนาขององค์กรปกครองส่วนท้องถิ่นในเขตจังหวัดและยุทธศาสตร์ขององค์กรปกครองส่วนท้องถิ่น	(5)	
<b>รวมคะแนน</b>		<b>100</b>	

#### 4.2 การติดตามและประเมินผลโครงการ

แนวทางในการติดตามและประเมินผล สอดคล้องกับระเบียบกระทรวงมหาดไทย ว่าด้วยการจัดทำแผนพัฒนาท้องถิ่น พ.ศ. 2548 แก้ไขเพิ่มเติมถึง (ฉบับที่ 3) พ.ศ. 2561 เป็นแบบที่กำหนดให้คณะกรรมการติดตามและประเมินผลแผนพัฒนาท้องถิ่นดำเนินการให้คะแนนตามเกณฑ์ที่กำหนดไว้ ซึ่งเป็นส่วนหนึ่งของการติดตามและประเมินผลแผนพัฒนา โดยดำเนินการให้แล้วเสร็จภายในหกสิบวัน นับแต่วันที่ประกาศใช้งบประมาณรายจ่าย มีรายละเอียด ดังนี้

1. แนวทางการพิจารณาการติดตามและประเมินผลโครงการเพื่อความสอดคล้องกับแผนพัฒนาท้องถิ่น ประกอบด้วย

ประเด็นการพิจารณา	คะแนน
1. การสรุปสถานการณ์การพัฒนา	10
2. การประเมินผลการนำแผนพัฒนาท้องถิ่นไปสู่การปฏิบัติในเชิงปริมาณ	10
3. การประเมินผลการนำแผนพัฒนาท้องถิ่นไปสู่การปฏิบัติในเชิงคุณภาพ	10
4. แผนงานยุทธศาสตร์การพัฒนา	10
5. โครงการพัฒนา ประกอบด้วย	60
5.1 ความชัดเจนของชื่อโครงการ	(5)
5.2 กำหนดวัตถุประสงค์สอดคล้องกับโครงการ	(5)
5.3 เป้าหมาย (ผลผลิตของโครงการ) มีความชัดเจนนำไปสู่การตั้งงบประมาณได้ถูกต้อง	(5)
5.4 โครงการมีความสอดคล้องกับแผนยุทธศาสตร์ชาติ 20 ปี	(5)
5.5 เป้าหมาย (ผลผลิตของโครงการ) มีความสอดคล้องกับแผนพัฒนาเศรษฐกิจและสังคมแห่งชาติ	(5)

ประเด็นการพิจารณา	คะแนน
5.6 โครงการมีความสอดคล้องกับ Thailand 4.0	(5)
5.7 โครงการสอดคล้องกับยุทธศาสตร์จังหวัด	(5)
5.8 โครงการแก้ไขปัญหาความยากจนหรือการเสริมสร้างให้ประเทศชาติมั่นคง มั่งคั่ง ยั่งยืนภายใต้หลักปรัชญาของเศรษฐกิจพอเพียง	(5)
5.9 งบประมาณ มีความสอดคล้องกับเป้าหมาย (ผลผลิตของโครงการ)	(5)
5.10 มีการประมาณการราคาถูกต้องตามหลักวิธีการงบประมาณ	(5)
5.11 มีการกำหนดตัวชี้วัด (KPI) และสอดคล้องกับวัตถุประสงค์และผลที่คาดว่าจะได้รับ	(5)
5.12 ผลที่คาดว่าจะได้รับ สอดคล้องกับวัตถุประสงค์	(5)
<b>รวมคะแนน</b>	<b>100</b>

คะแนนรวม 100 คะแนน เกณฑ์ที่ควรได้รับเพื่อให้เกิดความสอดคล้องและขับเคลื่อนการพัฒนาท้องถิ่นขององค์กรปกครองส่วนท้องถิ่น ไม่ควรน้อยกว่าร้อยละ 80 (80 คะแนน)

2. แนวทางเบื้องต้นในการให้คะแนนแนวทางการพิจารณาการติดตามและประเมินผลโครงการสอดคล้องแผนพัฒนาท้องถิ่นขององค์กรปกครองส่วนท้องถิ่น

ประเด็นการพิจารณา	รายละเอียดหลักเกณฑ์	คะแนนเต็ม	คะแนนที่ได้
1.การสรุปสถานการณ์การพัฒนา	เป็นการวิเคราะห์กรอบการจัดทำยุทธศาสตร์ขององค์กรปกครองส่วนท้องถิ่น (ใช้การวิเคราะห์ SWOT Analysis/Demand (Demand Analysis)/Global Demand และ Trend ปัจจัยและสถานการณ์การเปลี่ยนแปลงที่มีผลต่อการพัฒนา อย่างน้อยต้องประกอบด้วยการวิเคราะห์ศักยภาพด้านเศรษฐกิจ , ด้านสังคม , ด้านทรัพยากรธรรมชาติและสิ่งแวดล้อม)	10	
2. การประเมินผลการนำแผนพัฒนาท้องถิ่นไปปฏิบัติในเชิงปริมาณ	1) การควบคุมที่มีการใช้ตัวเลขต่างๆ เพื่อนำมาใช้วัดผลในเชิงปริมาณ เช่น การวัดจำนวนโครงการ กิจกรรมงานต่างๆ ก็คือผลผลิตนั่นเองว่าเป็นไปตามที่ตั้งเป้าหมายเอาไว้หรือไม่จำนวนที่ดำเนินการจริงตามที่ได้กำหนดไว้เท่าไร จำนวนที่ไม่สามารถดำเนินการได้มีจำนวนเท่าไร สามารถอธิบายได้ตามหลักประสิทธิภาพ (Efficiency) ของการพัฒนาท้องถิ่นตามอำนาจหน้าที่ที่ได้กำหนดไว้ 2) วิเคราะห์ผลกระทบ/สิ่งที่กระทบ (Impact) โครงการที่ดำเนินการในเชิงปริมาณ (Quantitative)	10	

ประเด็นการพิจารณา	รายละเอียดหลักเกณฑ์	คะแนนเต็ม	คะแนนที่ได้
3. การประเมินผลการนำแผนพัฒนาท้องถิ่นไปปฏิบัติในเชิงคุณภาพ	<p>1) การประเมินประสิทธิผลของแผนพัฒนาในเชิงคุณภาพ คือ การนำเอาเทคนิคต่างๆ มาใช้เพื่อวัดว่าภารกิจ โครงการ กิจกรรมงานต่างๆ ที่ดำเนินการในพื้นที่นั้นๆ ตรงต่อความต้องการของประชาชนหรือไม่และเป็นไปตามอำนาจหน้าที่หรือไม่ ประชาชนพึงพอใจหรือไม่ สิ่งของ วัสดุ ครุภัณฑ์ การดำเนินการต่างๆ มีสภาพหรือลักษณะถูกต้อง คงทน ถาวรสามารถใช้การได้ตามวัตถุประสงค์หรือไม่ ซึ่งเป็นไปตามหลักประสิทธิผล (Effectiveness) ผลการปฏิบัติราชการที่บรรลุวัตถุประสงค์และเป้าหมายของแผนการปฏิบัติราชการตามที่ได้รับงบประมาณมาดำเนินการ รวมถึงสามารถเทียบเคียงกับส่วนราชการหรือหน่วยงาน</p> <p>2) วิเคราะห์ผลกระทบ/สิ่งที่กระทบ (Impact) โครงการที่ดำเนินการในเชิงคุณภาพ (Qualitative)</p>	10	
4. แผนงานและยุทธศาสตร์	<p>1) วิเคราะห์แผนงาน งานที่เกิดจากด้านต่างๆ มีความสอดคล้องกับยุทธศาสตร์ขององค์กรปกครองส่วนท้องถิ่นในมิติต่างๆ จนนำไปสู่การจัดทำโครงการพัฒนาท้องถิ่นโดยใช้ SWOT Analysis/Demand (Demand Analysis)/Global Demand/Trend หรือหลักการบูรณาการ (Integration) กับองค์กรปกครองส่วนท้องถิ่นที่มีพื้นที่ติดต่อกัน</p> <p>2) วิเคราะห์แผนงาน งาน ที่เกิดจากด้านต่างๆ ที่สอดคล้องกับการแก้ไขปัญหาความยากจนหลักประชารัฐ</p>	10	
5. โครงการพัฒนา 5.1 ความชัดเจนของชื่อโครงการ	<p><b>ควรประกอบด้วยข้อมูล ดังนี้</b> เป็นโครงการที่มีวัตถุประสงค์สนองต่อแผนยุทธศาสตร์การพัฒนาขององค์กรปกครองส่วนท้องถิ่นและดำเนินการเพื่อให้การพัฒนาบรรลุตามวิสัยทัศน์ขององค์กรปกครองส่วนท้องถิ่นที่กำหนดไว้ชื่อโครงการมีความชัดเจน มุ่งไปเรื่องใดเรื่องหนึ่ง อ่านแล้วเข้าใจได้ว่าจะพัฒนาอะไรในอนาคต</p>	60 (5)	
5.2 กำหนดวัตถุประสงค์สอดคล้องกับโครงการ	<p>มีวัตถุประสงค์ชัดเจน (clear objective) โครงการต้องกำหนดวัตถุประสงค์สอดคล้องกับความเป็นมาของโครงการ สอดคล้องกับหลักการและเหตุผล วิธีการดำเนินงานต้องสอดคล้องกับวัตถุประสงค์ มีความเป็นไปได้ชัดเจนมีลักษณะเฉพาะเจาะจง</p>	(5)	



ประเด็นการพิจารณา	รายละเอียดหลักเกณฑ์	คะแนนเต็ม	คะแนนที่ได้
5.3 เป้าหมาย (ผลผลิตของโครงการ) มีความชัดเจนนำไปสู่การตั้งงบประมาณได้ถูกต้อง	สภาพที่อยากให้เกิดขึ้นในอนาคตเป็นทิศทางที่ต้องไปให้ถึงเป้าหมายต้องชัดเจน สามารถระบุจำนวนเท่าไร กลุ่มเป้าหมายคืออะไร มีผลผลิตอย่างไร กลุ่มเป้าหมาย พื้นที่ดำเนินงาน และระยะเวลาดำเนินงานอธิบายให้ชัดเจนว่าโครงการนี้จะทำที่ไหน เริ่มต้นในช่วงเวลาใดและจบลงเมื่อไร ใครคือกลุ่มเป้าหมายของโครงการ หากกลุ่มเป้าหมายมีหลายกลุ่ม ให้บอกชัดเจนไปว่าใครคือกลุ่มเป้าหมายหลัก ใครคือกลุ่มเป้าหมายรอง	(5)	
5.4 โครงการมีความสอดคล้องกับแผนยุทธศาสตร์ชาติ 20 ปี	โครงการสอดคล้องกับ (1) ความมั่นคง (2) การสร้างความสามารถในการแข่งขัน (3) การพัฒนาและเสริมสร้างศักยภาพคน (4) การสร้างโอกาสความเสมอภาคและเท่าเทียมกันทางสังคม (5) การสร้างการเติบโตบนคุณภาพชีวิตที่เป็นมิตรต่อสิ่งแวดล้อม (6) การปรับสมดุลและพัฒนาระบบการบริหารจัดการภาครัฐ เพื่อให้เกิดความมั่นคง มั่งคั่ง ยั่งยืน	(5)	
5.5 เป้าหมาย (ผลผลิตของโครงการ) มีความสอดคล้องกับแผนพัฒนาเศรษฐกิจและสังคมแห่งชาติ	โครงการมีความสอดคล้องกับแผนพัฒนาเศรษฐกิจและสังคมแห่งชาติ ฉบับที่ 12 โดย (1) ยึดหลักปรัชญาของเศรษฐกิจพอเพียง (2) ยึดคนเป็นศูนย์กลางการพัฒนา (3) ยึดวิสัยทัศน์ภายใต้ยุทธศาสตร์ชาติ 20 ปี (4) ยึดเป้าหมายอนาคตประเทศไทย 2570 (5) ยึดหลักการนำไปสู่การปฏิบัติให้เกิดผลสัมฤทธิ์อย่างจริงจังใน 5 ปีที่ต่อยอดไปสู่ผลสัมฤทธิ์ที่เป็นเป้าหมายระยะยาว ภายใต้แนวทางการพัฒนา (1) การยกระดับศักยภาพการแข่งขันและการหลุดพ้นกับดักรายได้ปานกลางสู่รายได้สูง (2) การพัฒนาศักยภาพคนตามช่วงวัยและการปฏิรูประบบเพื่อสร้างสังคมสูงวัยอย่างมีคุณภาพ (3) การลดความเหลื่อมล้ำทางสังคม (4) การรองรับการเชื่อมโยงภูมิภาคและความเป็นเมือง (6) การบริหารราชการแผ่นดินที่มีประสิทธิภาพ	(5)	

ประเด็นการพิจารณา	รายละเอียดหลักเกณฑ์	คะแนนเต็ม	คะแนนที่ได้
5.6 โครงการมีความสอดคล้องกับ Thailand 4.0	<p>โครงการมีลักษณะหรือสอดคล้องกับการปรับเปลี่ยนโครงสร้างเศรษฐกิจไปสู่ Value-Based Economy หรือเศรษฐกิจที่ขับเคลื่อนด้วยนวัตกรรม ทำน้อย ได้มาก เช่น</p> <p>(1) เปลี่ยนจากการผลิตสินค้า โภคภัณฑ์ไปสู่สินค้าเชิงนวัตกรรม</p> <p>(2) เปลี่ยนจากการขับเคลื่อนประเทศด้วยภาคอุตสาหกรรม ไปสู่การขับเคลื่อนด้วยเทคโนโลยี ความคิดสร้างสรรค์และนวัตกรรม</p> <p>(3) เปลี่ยนจากการเน้นภาคการผลิตสินค้า ไปสู่การเน้นภาคบริการมากขึ้น รวมถึงโครงการที่เติมเต็มด้วยวิทยาการ ความคิดสร้างสรรค์ นวัตกรรม วิทยาศาสตร์ เทคโนโลยี และการวิจัยและพัฒนา</p> <p>แล้วต่อยอดความได้เปรียบเชิงเปรียบเทียบ เช่น ด้านเกษตร เทคโนโลยีชีวภาพ สาธารณสุข วัฒนธรรม ฯลฯ</p>	(5)	
5.7 โครงการสอดคล้องกับยุทธศาสตร์จังหวัด	<p>โครงการพัฒนาท้องถิ่นมีความสอดคล้องกับห้วงระยะเวลาของแผนพัฒนาจังหวัดที่ได้กำหนดขึ้น เพื่อขับเคลื่อนการพัฒนาท้องถิ่นเสมือนหนึ่งการขับเคลื่อนการพัฒนาจังหวัด ซึ่งไม่สามารถแยกส่วนใดส่วนหนึ่งออกจากกันได้ นอกจากนี้โครงการพัฒนาท้องถิ่นต้องเป็นโครงการเชื่อมต่อหรือเดินทางไปด้วยกันกับยุทธศาสตร์จังหวัดที่ได้กำหนดขึ้นที่เป็นปัจจุบัน</p>	(5)	
5.8 โครงการแก้ไขปัญหาความยากจนหรือการเสริมสร้างให้ประเทศชาติมั่นคง มั่งคั่ง ยั่งยืนภายใต้หลักประชารัฐ	<p>เป็นโครงการที่ดำเนินการภายใต้พื้นฐานความพอเพียงที่ประชาชนดำเนินการเองหรือร่วมดำเนินการเป็นโครงการต่อยอดและขยายได้เป็นโครงการที่ประชาชนต้องการเพื่อให้เกิดความยั่งยืน ซึ่งมีลักษณะที่จะให้ท้องถิ่นมีความมั่นคง มั่งคั่ง ยั่งยืน เป็นท้องถิ่นที่พัฒนาแล้ว ด้วยการพัฒนาตามปรัชญาเศรษฐกิจพอเพียง</p>	(5)	

ประเด็นการพิจารณา	รายละเอียดหลักเกณฑ์	คะแนนเต็ม	คะแนนที่ได้
5.9 งบประมาณมีความสอดคล้องกับเป้าหมาย (ผลผลิตของโครงการ)	งบประมาณโครงการพัฒนาจะต้องคำนึงถึงหลักสำคัญ 5 ประการในการจัดทำโครงการ ได้แก่ (1) ความประหยัด (Economy) (2) ความมีประสิทธิภาพ (Efficiency) (3) ความมีประสิทธิภาพ (Effectiveness) (4) ความยุติธรรม (Equity) (5) ความโปร่งใส (Transparency)	(5)	
5.10 มีการประมาณการราคาถูกต้องตามหลักวิธีการงบประมาณ	การประมาณการราคาเพื่อการพัฒนาต้องให้สอดคล้องกับโครงการถูกต้องตามหลักวิชาการทางช่างหลักของราคากลาง ราคากลางท้องถิ่นมีความโปร่งใสในการกำหนดราคาและตรวจสอบได้ในเชิงประจักษ์	(5)	
5.11 มีการกำหนดตัวชี้วัด (KPI) และสอดคล้องกับวัตถุประสงค์และผลที่คาดว่าจะได้รับ	มีการกำหนดดัชนีชี้วัดผลงาน (Key Performance Indicator : KPI) ที่สามารถวัดได้ (measurable) ใช้บอกประสิทธิผล (effectiveness) ใช้บอกประสิทธิภาพ (efficiency) ได้ เช่น การกำหนดความพึงพอใจ การกำหนดร้อยละ การกำหนดอันเกิดจากผลของวัตถุประสงค์ที่เกิดขึ้นที่สิ่งที่ได้รับ (การคาดการณ์ คาดว่าจะได้รับ)	(5)	
5.12 ผลที่คาดว่าจะได้รับสอดคล้องกับวัตถุประสงค์	ผลที่ได้รับเป็นสิ่งที่เกิดขึ้นได้จริงจากการดำเนินการตามโครงการพัฒนา ซึ่งสอดคล้องกับวัตถุประสงค์ที่ตั้งไว้ การได้ผลหรือผลที่เกิดขึ้นจะต้องเท่ากับวัตถุประสงค์หรือมากกว่าวัตถุประสงค์ ซึ่งการเขียนวัตถุประสงค์ควรคำนึงถึง (1) มีความเป็นไปได้และมีความเฉพาะเจาะจง ในการดำเนินงานตามโครงการ (2) วัดและประเมินผลระดับของความสำเร็จได้ (3) ระบุสิ่งที่ต้องการดำเนินงานอย่างชัดเจนและเฉพาะเจาะจงมากที่สุด และสามารถปฏิบัติได้ (4) เป็นเหตุเป็นผล สอดคล้องกับความเป็นจริง (5) ส่งผลต่อการบ่งบอกเวลาได้	(5)	
<b>รวมคะแนน</b>		<b>100</b>	

#### 4.3 สรุปผลการพัฒนาท้องถิ่น

การวัดผลในเชิงปริมาณและเชิงคุณภาพ

ตารางที่ 63 แสดงการวัดผลในเชิงปริมาณและเชิงคุณภาพ

แผนงาน/ด้าน	2561	2562	2563	2564	รวมทั้งสิ้น	คิดเป็นร้อยละ
<b>ด้านบริหารงานทั่วไป</b>	<b>154,219,670</b>	<b>134,763,830</b>	<b>142,123,160</b>	<b>156,576,440</b>	<b>587,683,100</b>	<b>100</b>
- แผนงานบริหารงานทั่วไป	130,443,900	125,063,750	131,110,240	146,788,080	533,405,970	90.76
- แผนงานการรักษาความสงบภายใน	23,775,770	9,676,750	11,012,920	9,788,360	54,253,800	9.24
<b>ด้านบริการชุมชนและสังคม</b>	<b>572,312,920</b>	<b>609,293,820</b>	<b>787,900,490</b>	<b>799,842,920</b>	<b>2,769,350,150</b>	<b>100</b>
- แผนงานการศึกษา	87,928,690	99,387,550	98,798,260	96,114,970	382,229,470	13.80
- แผนงานสาธารณสุข	279,787,780	256,855,150	416,447,160	414,063,060	1,367,153,990	49.37
- แผนงานสังคมสงเคราะห์	3,146,520	3,320,280	4,728,320	4,313,900	15,509,020	0.56
- แผนงานเคหะและชุมชน	180,639,110	231,983,340	246,312,390	268,879,070	927,813,910	33.50
- แผนงานสร้างความเข้มแข็งของชุมชน	8,500,000	6,000,000	3,402,000	1,600,000	19,502,000	0.71
- แผนงานการศาสนาวัฒนธรรมและนันทนาการ	12,310,820	11,747,500	18,212,360	14,871,920	57,142,600	2.06
<b>ด้านเศรษฐกิจ</b>	<b>66,416,600</b>	<b>64,741,170</b>	<b>66,562,500</b>	<b>49,543,980</b>	<b>247,264,250</b>	<b>100</b>
- แผนงานอุตสาหกรรมและการโยธา	59,569,830	53,941,450	56,508,180	41,139,520	211,158,980	85.40
- แผนงานการเกษตร	3,102,740	4,073,720	8,954,320	8,404,460	24,535,240	9.92
- แผนงานการพาณิชย์	3,744,030	6,726,000	1,100,000	-	11,570,030	4.68
<b>ด้านการดำเนินการอื่น</b>	<b>80,794,840</b>	<b>82,730,180</b>	<b>88,051,360</b>	<b>82,036,660</b>	<b>333,613,040</b>	<b>100</b>
- แผนงานงบกลาง	80,794,840	82,730,180	88,051,360	82,036,660	333,613,040	100
<b>งบประมาณรายจ่ายทั้งสิ้น</b>	<b>873,744,030</b>	<b>891,529,000</b>	<b>1,084,637,510</b>	<b>1,088,000,000</b>	<b>3,937,910,540</b>	<b>100</b>

/ จากตารางที่ 63 ...

จากตารางที่ 63 พบว่า องค์การบริหารส่วนจังหวัดร้อยเอ็ดได้จัดสรรงบประมาณรายจ่ายตลอดระยะเวลา 4 ปีงบประมาณ รวมทั้งสิ้น 3,937,910,540 บาท แยกเป็นรายด้านครบทุกด้าน เรียงลำดับจากมากไปหาน้อย คือ

1. ด้านบริการชุมชนและสังคม งบประมาณทั้งสิ้น 2,769,350,150 บาท คิดเป็นร้อยละ 70.33 โดยประกอบด้วย แผนงานสาธารณสุข งบประมาณ 1,367,153,990 บาท คิดเป็นร้อยละ 49.37 แผนงานเคหะและชุมชน งบประมาณ 927,813,910 บาทคิดเป็นร้อยละ 33.50 แผนงานการศึกษา งบประมาณ 382,229,470 บาท คิดเป็นร้อยละ 13.80 แผนงานการศาสนาวัฒนธรรมและนันทนาการ งบประมาณ 57,142,600 บาท คิดเป็นร้อยละ 2.06 แผนงานสร้างความเข้มแข็งของชุมชน งบประมาณ 19,502,000 บาท คิดเป็นร้อยละ 0.71 และแผนงานสังคมสงเคราะห์ งบประมาณ 15,509,020 บาท คิดเป็นร้อยละ 0.56 ตามลำดับ

2. ด้านบริหารงานทั่วไป ตั้งงบประมาณไว้ทั้งสิ้น 587,683,100 บาท คิดเป็นร้อยละ 14.92 โดยประกอบด้วย แผนงานบริหารงานทั่วไป งบประมาณทั้งสิ้น 533,405,970 บาท คิดเป็นร้อยละ 90.76 และแผนงานการรักษาความสงบภายใน งบประมาณทั้งสิ้น 54,253,800 บาท คิดเป็นร้อยละ 9.24

3. ด้านการดำเนินการอื่นๆ งบประมาณทั้งสิ้น 333,613,040 บาท คิดเป็นร้อยละ 8.47 โดยประกอบแผนงานงบกลาง

4. แผนงานด้านเศรษฐกิจ งบประมาณทั้งสิ้น 247,264,250 บาท คิดเป็นร้อยละ 6.28 โดยประกอบด้วย แผนงานอุตสาหกรรมและการโยธา งบประมาณทั้งสิ้น 211,158,980 บาท คิดเป็นร้อยละ 85.40 แผนงานการเกษตร งบประมาณทั้งสิ้น 24,535,240 บาท คิดเป็นร้อยละ 9.92 และแผนงานการพาณิชย์ งบประมาณทั้งสิ้น 11,570,030 บาท คิดเป็นร้อยละ 4.68

ตารางที่ 64 แสดงงบประมาณรายจ่าย

รายละเอียด	2561	2562	2563	2564	รวมทั้งสิ้น	คิดเป็นร้อยละ
- งบกลาง	80,890,740	82,840,610	88,082,560	82,036,660	333,850,570	8.47
- งบบุคลากร	149,769,030	154,165,290	165,251,960	167,551,600	636,737,880	16.18
- งบดำเนินการ	390,842,330	389,214,110	565,040,290	560,101,470	1,905,198,200	48.38
- งบลงทุน	249,343,590	264,208,990	264,447,700	274,700,270	1,052,700,550	26.73
- งบรายจ่ายอื่น	600,000	100,000	80,000	60,000	840,000	0.02
- งบเงินอุดหนุน	2,298,340	1,000,000	1,735,000	3,550,000	8,583,340	0.22
รวมทั้งสิ้น	873,744,030	891,529,000	1,084,637,510	1,088,000,00	3,937,910,540	100

จากตารางที่ 49 พบว่า องค์การบริหารส่วนจังหวัดร้อยเอ็ดได้จัดสรรงบประมาณรายจ่ายตลอดระยะเวลา 4 ปีงบประมาณ แยกรายงบประมาณรายจ่ายครบทุกงบประมาณรายจ่าย เรียงลำดับจากมากไปหาน้อยคือ งบดำเนินการ คิดเป็นร้อยละ 48.38 งบลงทุน คิดเป็นร้อยละ 26.73 งบบุคลากร คิดเป็นร้อยละ 16.18 งบกลาง คิดเป็นร้อยละ 8.47 งบเงินอุดหนุน และงบรายจ่ายอื่น คิดเป็นร้อยละ 0.22 และ 0.02 ตามลำดับ

#### 4.4 ข้อเสนอแนะในการจัดทำแผนพัฒนาท้องถิ่นในอนาคต

##### 4.4.1 ผลกระทบนำไปสู่ออนาคต

1) การดำเนินการจัดทำแผนพัฒนาท้องถิ่น จะต้องให้ประชาชนมีส่วนร่วมโดยผ่านเวทีการประชุมประชาคมท้องถิ่น ตามหนังสือกระทรวงมหาดไทยฯ กำหนด ซึ่งมีขั้นตอนการดำเนินงานที่ซับซ้อน และการดำเนินการค่อนข้างยาก ส่งผลให้ไม่ได้รับความร่วมมือจากประชาชนตามเป้าหมายที่ตั้งไว้

2) ส่งเสริมการมีส่วนร่วมในการพัฒนาท้องถิ่นจากทุกภาคส่วน เพื่อร่วมกันแก้ไขปัญหาต่างๆ ตลอดจนสร้างช่องทางให้ประชาชนได้มีโอกาสแสดงความคิดเห็นและเข้าร่วมกิจกรรมการพัฒนาอย่างกว้างขวาง รวมถึงช่องทางเครือข่ายออนไลน์สำหรับแลกเปลี่ยนเรียนรู้ ร่วมดำเนินกิจกรรมต่างๆ ในการพัฒนาท้องถิ่น

3) ส่งเสริมและสนับสนุนประชาชนให้ความสำคัญกับการจัดทำแผนพัฒนาท้องถิ่น

4) ป้องกันความเสี่ยงจากโครงการ ซึ่งอาจเกิดจากการได้รับข้อมูลของภารกิจ โครงการ กิจกรรมต่างๆ ที่ดำเนินการในพื้นที่นั้นๆ

##### 4.4.2 ข้อสังเกต ข้อเสนอแนะ ผลจากการพัฒนา

1) โครงการตามแผนพัฒนาในแต่ละปีงบประมาณ ควรกำหนดขึ้นโดยคำนึงถึงผลลัพธ์หรือประโยชน์ที่จะเกิดขึ้นกับประชาชนและท้องถิ่นทั้งทางตรงและทางอ้อม เปิดโอกาสให้ประชาชนแสดงความคิดเห็น ร่วมคิด ร่วมทำ ร่วมรับผิดชอบในการดำเนินโครงการต่างๆ

2) โครงการที่ดำเนินการควรมีผลการดำเนินการที่ชัดเจนและเป็นรูปธรรม ตอบสนองความต้องการของประชาชนหรือผู้ได้รับประโยชน์อย่างแท้จริง ซึ่งองค์การบริหารส่วนจังหวัดร้อยเอ็ดควรมีการเข้าถึงประชาชนอย่างสม่ำเสมอ

3) ควรเร่งรัดให้มีการดำเนินโครงการ/กิจกรรม ที่ตั้งในข้อบัญญัติงบประมาณรายจ่ายประจำปีให้สามารถดำเนินการได้ในปีงบประมาณนั้น

4) ควรพิจารณาตั้งงบประมาณให้เพียงพอและเหมาะสมกับภารกิจแต่ละด้านที่จะต้องดำเนินการ ซึ่งจะช่วยลดปัญหาในการโอนเพิ่ม โอนลด โอนตั้งจ่ายรายการใหม่

5) การจัดทำแผนพัฒนาท้องถิ่น ควรพิจารณางบประมาณและคำนึงถึงสถานการณ์คลังในการพิจารณาโครงการ/กิจกรรม ที่จะบรรจุในแผนพัฒนาท้องถิ่น

6) ควรเร่งรัดและกำชับให้เจ้าของโครงการดำเนินการตามแผนการดำเนินงานที่กำหนดไว้ เพื่อให้เกิดประโยชน์แก่ประชาชน

7) โครงการที่ไม่เป็นไปตามแผนการดำเนินงาน และได้กั้นเงินไว้แล้ว ถือว่าล่าช้ากว่าแผนการดำเนินงาน ขอให้เร่งรัดให้ทันมากกว่านี้

8) โครงการที่ไม่เป็นไปตามแผน หรือถ้าไม่ได้ทำหรือยกเลิกโครงการก็ควรให้พิจารณานำโครงการที่ตั้งไว้ในแผนพัฒนาท้องถิ่นที่ยังไม่ได้รับงบประมาณมาดำเนินการ เพื่อไม่ให้งบประมาณตกไป

9) โครงการที่ใช้งบประมาณดำเนินการไม่มากนักควรให้เป็นไปตามระยะเวลา และโครงการที่ใช้งบประมาณเยอะหรือโครงการขนาดใหญ่ ควรมีการตั้งคณะอนุกรรมการติดตามและประเมินผลโครงการรองรับไว้ เพื่อติดตามการดำเนินงานให้เป็นไปตามระยะเวลาที่กำหนดและลดผลกระทบกับประชาชน

10) โครงการก่อสร้างที่ไม่เป็นไปตามแผน ทำให้ผลกระทบกับประชาชน ควรมีป้ายประชาสัมพันธ์แจ้งเหตุผลความจำเป็นและระยะเวลาแล้วเสร็จให้ประชาชนทราบ

11) ควรมีการประชาสัมพันธ์ให้ประชาชนได้รับทราบถึงความสำคัญในการมีส่วนร่วมประชุม ประชาคมเพื่อจัดทำแผนพัฒนาท้องถิ่น