



(ฉบับที่ ๒๓๒ / ๒๕๖๕)

ประกาศองค์การบริหารส่วนจังหวัดร้อยเอ็ด
เรื่อง แผนพัฒนาท้องถิ่น (พ.ศ. ๒๕๖๖ - ๒๕๗๐) องค์การบริหารส่วนจังหวัดร้อยเอ็ด เปลี่ยนแปลง (ครั้งที่ ๑)

องค์การบริหารส่วนจังหวัดร้อยเอ็ดมีความจำเป็นต้องเปลี่ยนแปลงแผนพัฒนาท้องถิ่น (พ.ศ. ๒๕๖๖ - ๒๕๗๐) องค์การบริหารส่วนจังหวัดร้อยเอ็ด ยุทธศาสตร์การพัฒนาด้านโครงสร้างพื้นฐาน แผนงานอุตสาหกรรมและการโยธา เพื่อให้โครงการมีความถูกต้องและสอดคล้องกับสภาพข้อเท็จจริง

คณะกรรมการพัฒนาองค์การบริหารส่วนจังหวัดร้อยเอ็ด พิจารณาแล้ว เห็นชอบให้เปลี่ยนแปลงแผนพัฒนาท้องถิ่นดังกล่าว ซึ่งเป็นการดำเนินการตามนัยแห่งระเบียบกระทรวงมหาดไทยว่าด้วยการจัดทำแผนพัฒนาขององค์กรปกครองส่วนท้องถิ่น พ.ศ. ๒๕๔๘ แก้ไขเพิ่มเติมถึง (ฉบับที่ ๓) พ.ศ. ๒๕๖๑ ข้อ ๒๒/๑ รายละเอียดปรากฏตามบัญชีการเปลี่ยนแปลงฯ ที่แนบมาพร้อมนี้

จึงประกาศมาให้ทราบโดยทั่วกัน

ประกาศ ณ วันที่ ๙ สิงหาคม พ.ศ. ๒๕๖๕

(นายคุณารุณี ไชยคำภา)
ปลัดองค์การบริหารส่วนจังหวัด ปฏิบัติหน้าที่
นายกองค์การบริหารส่วนจังหวัด

บัญชีรายละเอียดแผนพัฒนาท้องถิ่น (พ.ศ. ๒๕๖๖ - ๒๕๗๐) องค์การบริหารส่วนจังหวัดร้อยเอ็ด เปลี่ยนแปลง (ครั้งที่ ๑)

ศาสตร์จังหวัดร้อยเอ็ดที่ ๒ เสริมสร้างขีดความสามารถทางการแข่งขันด้านการค้า การลงทุน การบริการและการท่องเที่ยว

ยุทธศาสตร์การพัฒนาขององค์กรปกครองส่วนท้องถิ่นในเขตจังหวัดร้อยเอ็ดที่ ๑ การพัฒนาด้านโครงสร้างพื้นฐาน

ยุทธศาสตร์การพัฒนาด้านโครงสร้างพื้นฐาน

๑.๑ แผนงานอุตสาหกรรมและการโยธา

แบบ ผ.๐๒

| โครงการ/ กิจกรรม | วัตถุประสงค์ | เป้าหมาย (ผลผลิตของโครงการ) | งบประมาณ | | | | | ตัวชี้วัด (KPI) | ผลที่คาดว่าจะได้รับ | หน่วยงาน รับผิดชอบ หลัก |
|--------------------------------|--|--|---------------|---------------|---------------|---------------|---------------|---|---|-------------------------------|
| | | | ๒๕๖๖ (บาท) | ๒๕๖๗ (บาท) | ๒๕๖๘ (บาท) | ๒๕๖๙ (บาท) | ๒๕๗๐ (บาท) | | | |
| ๔ ก่อสร้าง ถนน ลาดยาง | เพื่อก่อสร้าง ถนนในการ สัญจรไป - มา ของประชาชน ให้เกิดความ สะดวกรวดเร็ว และปลอดภัย | สายบ้านหนองอีดำ หมู่ที่ ๔ ตำบลกุ๊กกึ่งที่ อำเภอเกษตรวิสัย - บ้านหนองอีเข็ม ตำบลหินกอง อำเภอสุวรรณภูมิ จังหวัดร้อยเอ็ด ขนาดผิวจราจรกว้าง ๖.๐๐ ม. ยาว ๒,๒๕๐ ม. หนา ๐.๑๕ ม. พิกัดที่ตั้ง เริ่มต้น ๑๕°๕๗'๐๒.๑๓"N ๑๐๓°๖'๘๒.๒๒"E สิ้นสุด ๑๕°๕๗'๒๔.๐๓"N ๑๐๓°๖'๑๓.๙๖"E | ๔,๐๕๕,๖๐๐ | ๓,๐๐๐,๐๐๐ | ๓,๐๐๐,๐๐๐ | ๓,๐๐๐,๐๐๐ | ๓,๐๐๐,๐๐๐ | ระยะทาง ความยาว ของถนนที่ ก่อสร้างตาม มาตรฐาน งานทาง | การสัญจร ไป - มาของ ประชาชนมี ความสะดวก รวดเร็วและ ปลอดภัย | กองช่าง |
| ๕ ก่อสร้าง ถนน ลาดยาง | เพื่อก่อสร้าง ถนนในการ สัญจรไป - มา ของประชาชน ให้เกิดความ สะดวกรวดเร็ว และปลอดภัย | สายบ้านทุ่งทอง หมู่ที่ ๔ ตำบลกุ๊กกึ่งที่ - บ้านหนองหัวโนน หมู่ที่ ๑๓ ตำบลจางน้อย อำเภอเกษตรวิสัย จังหวัดร้อยเอ็ด ขนาดผิวจราจรกว้าง ๖.๐๐ ม. ยาว ๔,๕๐๐ ม. หนา ๐.๑๕ ม. พิกัดที่ตั้ง เริ่มต้น ๑๕°๕๖'๔๓.๖๑"N ๑๐๓°๖'๖๕.๑๕"E สิ้นสุด ๑๕°๕๖'๖๕.๓๕"N ๑๐๓°๖'๑๔.๖๒"E | ๓,๑๐๕,๐๐๐ | ๓,๐๐๐,๐๐๐ | ๓,๐๐๐,๐๐๐ | ๓,๐๐๐,๐๐๐ | ๓,๐๐๐,๐๐๐ | ระยะทาง ความยาว ของถนนที่ ก่อสร้างตาม มาตรฐาน งานทาง | การสัญจร ไป - มาของ ประชาชนมี ความสะดวก รวดเร็วและ ปลอดภัย | กองช่าง |
| ๖ ก่อสร้าง ถนน ลาดยาง | เพื่อก่อสร้าง ถนนในการ สัญจรไป - มา ของประชาชน ให้เกิดความ สะดวกรวดเร็ว และปลอดภัย | สายบ้านโนนสังข์ หมู่ที่ ๙ ตำบลสิงห์โคก อำเภอเกษตรวิสัย - บ้านโนนควน ตำบลหินกอง อำเภอสุวรรณภูมิ จังหวัดร้อยเอ็ด ขนาดผิวจราจรกว้าง ๕.๐๐ ม. ยาว ๓,๐๐๐ ม. หนา ๐.๐๕ ม. พิกัดที่ตั้ง เริ่มต้น ๑๕°๓๐'๒๐.๐๘"N ๑๐๓°๖'๕๗.๔๙"E สิ้นสุด ๑๕°๖๗'๔๕.๗๐"N ๑๐๓°๖'๑๗.๓๕"E | ๔,๖๖๖,๐๐๐ | ๓,๐๐๐,๐๐๐ | ๓,๐๐๐,๐๐๐ | - | ๓,๐๐๐,๐๐๐ | ระยะทาง ความยาว ของถนนที่ ก่อสร้างตาม มาตรฐาน งานทาง | การสัญจร ไป - มาของ ประชาชนมี ความสะดวก รวดเร็วและ ปลอดภัย | กองช่าง |

บัญชีรายละเอียดแผนพัฒนาท้องถิ่น (พ.ศ. ๒๕๖๖ - ๒๕๗๐) องค์การบริหารส่วนจังหวัดร้อยเอ็ด เปลี่ยนแปลง (ครั้งที่ ๑)

ก่อสร้างจังหวัดร้อยเอ็ดที่ ๒ เสริมสร้างขีดความสามารถทางการแข่งขันด้านการค้า การลงทุน การบริการ และการท่องเที่ยว
ยุทธศาสตร์การพัฒนาขององค์กรปกครองส่วนท้องถิ่นในเขตจังหวัดร้อยเอ็ดที่ ๑ การพัฒนาด้านโครงสร้างพื้นฐาน
ยุทธศาสตร์การพัฒนาด้านโครงสร้างพื้นฐาน

๑.๑ แผนงานอุตสาหกรรมและการโยธา

แบบ ผ.๐๒

| โครงการ/ กิจกรรม | วัตถุประสงค์ | เป้าหมาย (ผลผลิตของโครงการ) | งบประมาณ | | | | | ตัวชี้วัด (KPI) | ผลที่คาดว่าจะ ได้รับ | หน่วยงาน รับผิดชอบ หลัก |
|---------------------|--|---|---------------|---------------|---------------|---------------|---------------|---|---|-------------------------------|
| | | | ๒๕๖๖ (บาท) | ๒๕๖๗ (บาท) | ๒๕๖๘ (บาท) | ๒๕๖๙ (บาท) | ๒๕๗๐ (บาท) | | | |
| ๔ ๒๒ ๒๓ ๒๔ | เพื่อก่อสร้าง ถนนในการ สัญจรไป - มา ของประชาชน ให้เกิดความ สะดวกรวดเร็ว และปลอดภัย | สายบ้านหนองอีดำ หมู่ที่ ๔ ตำบลกู่กาสิงห์ อำเภอเกษตรวิสัย - บ้านหนองอีแต่ม ตำบลหินกอง อำเภอสุวรรณภูมิ จังหวัดร้อยเอ็ด ขนาดผิวจราจรกว้าง ๖.๐๐ เมตร ยาว ๒.๒๕๐ กิโลเมตร ทน ๑๐๐.๔ เมตร พิกัดที่ตั้ง เริ่มต้น ๑๕°๕๗'๐๒.๑๓"N ๑๐๓°๖'๕๖'๒๓"E สิ้นสุด ๑๕°๕๗'๒๔.๐๓"N ๑๐๓°๗'๐'๑๓.๙๖"E | ๘,๐๓๔,๐๐๐ | ๑๒,๐๐๐,๐๐๐ | - | - | - | ระยะทาง ความยาว ของถนนที่ ก่อสร้างตาม มาตรฐาน งานทาง | การสัญจร ไป - มาของ ประชาชนมี ความสะดวก รวดเร็วและ ปลอดภัย | กองช่าง |
| ๕ | ก่อสร้าง ถนน ลาดยาง | เพื่อก่อสร้าง ถนนในการ สัญจรไป - มา ของประชาชน ให้เกิดความ สะดวกรวดเร็ว และปลอดภัย | ๓,๑๐๕,๐๐๐ | ๓,๐๐๐,๐๐๐ | ๓,๐๐๐,๐๐๐ | ๓,๐๐๐,๐๐๐ | - | ระยะทาง ความยาว ของถนนที่ ก่อสร้างตาม มาตรฐาน งานทาง | การสัญจร ไป - มาของ ประชาชนมี ความสะดวก รวดเร็วและ ปลอดภัย | กองช่าง |
| ๖ | ก่อสร้าง ถนน ลาดยาง | เพื่อก่อสร้าง ถนนในการ สัญจรไป - มา ของประชาชน ให้เกิดความ สะดวกรวดเร็ว และปลอดภัย | ๔,๖๖๖,๐๐๐ | ๓,๐๐๐,๐๐๐ | ๓,๐๐๐,๐๐๐ | - | - | ระยะทาง ความยาว ของถนนที่ ก่อสร้างตาม มาตรฐาน งานทาง | การสัญจร ไป - มาของ ประชาชนมี ความสะดวก รวดเร็วและ ปลอดภัย | กองช่าง |

บัญชีรายละเอียดแผนพัฒนาท้องถิ่น (พ.ศ. ๒๕๖๖ - ๒๕๗๐) องค์การบริหารส่วนจังหวัดร้อยเอ็ด เปลี่ยนแปลง (ครั้งที่ ๑)

ยุทธศาสตร์จังหวัดร้อยเอ็ดที่ ๒ เสริมสร้างขีดความสามารถทางการแข่งขันด้านการค้า การลงทุน การบริการ และการท่องเที่ยว

ยุทธศาสตร์การพัฒนาขององค์กรปกครองส่วนท้องถิ่นในเขตจังหวัดร้อยเอ็ดที่ ๑ การพัฒนาด้านโครงสร้างพื้นฐาน

ยุทธศาสตร์การพัฒนาด้านโครงสร้างพื้นฐาน

๑.๑ แผนงานอุตสาหกรรมและการโยธา

แบบ ผ.๐๒

| โครงการ/ กิจกรรม | วัตถุประสงค์ | เป้าหมาย (ผลผลิตของโครงการ) | งบประมาณ | | | | | ตัวชี้วัด (KPI) | ผลที่คาดว่าจะได้รับ | หน่วยงาน รับผิดชอบ หลัก |
|--|--|---|---------------|---------------|---------------|---------------|---------------|---|---|-------------------------------|
| | | | ๒๕๖๖ (บาท) | ๒๕๖๗ (บาท) | ๒๕๖๘ (บาท) | ๒๕๖๙ (บาท) | ๒๕๗๐ (บาท) | | | |
| ซ่อมแซมถนน แอสฟัลท์ติก คอนกรีต | เพื่อซ่อมแซมถนน ในการสัญจรไป- มาของประชาชน ให้เกิดความ สะดวกรวดเร็ว และปลอดภัย | สายบ้านแคนใต้ หมู่ที่ ๘ ตำบลขอนแก่น อำเภอเมืองร้อยเอ็ด - บ้านเมืองเปลือย ตำบลเมืองเปลือย อำเภอศรีสมเด็จ จังหวัดร้อยเอ็ด ขนาดผิวจราจร กว้าง ๖.๐๐ ม. ยาว ๒,๒๐๐ ม. หนา ๐.๐๔ ม. พิกัดที่ตั้ง เริ่มต้น ๑๖°๐๔'๕๕.๘"N ๑๐๓°๓๔'๕๒.๘"E สิ้นสุด ๑๖°๐๑'๒๕.๕"N ๑๐๓°๓๔'๓๓.๒"E | ๕,๓๓๘,๕๐๐ | ๕,๓๓๘,๕๐๐ | ๕,๓๓๘,๕๐๐ | ๕,๓๓๘,๕๐๐ | ๕,๓๓๘,๕๐๐ | ระยะทาง ความยาวของ ถนนที่ ซ่อมแซมตาม มาตรฐานงาน ทาง | การสัญจร ไป - มาของ ประชาชนมี ความ สะดวก รวดเร็วและ ปลอดภัย | กองช่าง |
| ก่อสร้างถนน ลาดยาง Asphalt Concrete (โดยวิธี Pavement In-Place Recycling) | เพื่อก่อสร้างถนนและ ในการสัญจรไป- มาของประชาชน ให้เกิดความ สะดวกรวดเร็ว และปลอดภัย | สายบ้านขอนแก่น หมู่ที่ ๑๓ - บ้านป่าบก หมู่ที่ ๑ ตำบลขอนแก่น - ทางหลวงชนบท ๒๐๕๕ อำเภอเมืองร้อยเอ็ด จังหวัดร้อยเอ็ด ขนาดผิวจราจร กว้าง ๕.๐๐ ม. ยาว ๑,๓๐๐ ม. หนา ๐.๐๔ ม. พิกัดที่ตั้ง เริ่มต้น ๑๖°๐๑'๓๑.๕"N สิ้นสุด ๑๖°๐๑'๕๕.๘"N ๑๐๓°๓๖'๕๗.๐"E | ๒,๐๗๕,๗๐๐ | ๒,๐๗๕,๗๐๐ | ๒,๐๗๕,๗๐๐ | ๒,๐๗๕,๗๐๐ | ๒,๐๗๕,๗๐๐ | ระยะทาง ความยาวของ ถนนที่ก่อสร้าง ตามมาตรฐาน งานทาง | การสัญจร ไป - มาของ ประชาชนมี ความ สะดวก รวดเร็วและ ปลอดภัย | กองช่าง |
| ก่อสร้างถนน คอนกรีตเสริม เหล็ก พร้อม ก่อสร้างราง ระบายน้ำ | เพื่อสร้างถนนและ ระบายน้ำใน การสัญจรไป - มา ของประชาชนให้ เกิดความสะดวก รวดเร็วและ ปลอดภัย | สายบ้านน้อยในเมือง หมู่ที่ ๑ ตำบลเหนือเมือง เชื่อมเทศบาลเมืองร้อยเอ็ด อำเภอเมืองร้อยเอ็ด จังหวัดร้อยเอ็ด ขนาดผิวจราจรกว้าง ๕.๐๐ ม. ยาว ๒๗๐ ม. หนา ๐.๑๕ ม. รางระบายน้ำ ยาว ๕๔๐ ม. พิกัด ที่ตั้ง เริ่มต้น ๑๖°๐๔'๓๓.๐๒"N ๑๐๓°๖๖'๕๙.๓๔"E สิ้นสุด ๑๖°๐๔'๖๑.๑๒"N ๑๐๓°๖๖'๕๒.๗๒"E | ๒,๐๗๕,๗๐๐ | ๒,๐๗๕,๗๐๐ | ๒,๐๗๕,๗๐๐ | ๒,๐๗๕,๗๐๐ | ๒,๐๗๕,๗๐๐ | ระยะทาง ความยาวของ ถนนและราง ระบายน้ำที่ ก่อสร้างตาม มาตรฐานงาน ทาง | การสัญจร ไป - มาของ ประชาชนมี ความ สะดวก รวดเร็วและ ปลอดภัย | กองช่าง |

บัญชีรายละเอียดแผนพัฒนาท้องถิ่น (พ.ศ. ๒๕๖๖ - ๒๕๗๐) องค์การบริหารส่วนจังหวัดร้อยเอ็ด เปลี่ยนแปลง (ครั้งที่ ๑)

กาสตรจังหวัดร้อยเอ็ดที่ ๒ เสริมสร้างขีดความสามารถทางการแข่งขันด้านการค้า การลงทุน การบริการ และการท่องเที่ยว
ยุทธศาสตร์การพัฒนาขององค์กรปกครองส่วนท้องถิ่นในเขตจังหวัดร้อยเอ็ดที่ ๑ การพัฒนาด้านโครงสร้างพื้นฐาน
ยุทธศาสตร์การพัฒนาโครงสร้างพื้นฐาน

๑.๑ แผนงานอุตสาหกรรมและการโยธา

แบบ ผ.๐๒

| โครงการ/ กิจกรรม | วัตถุประสงค์ | เป้าหมาย (ผลผลิตของโครงการ) | งบประมาณ | | | | | ตัวชี้วัด (KPI) | ผลที่คาดว่าจะ จะได้รับ | หน่วยงาน รับผิดชอบ หลัก |
|---|---|--|---------------|---------------|---------------|---------------|---------------|---|--|-------------------------------|
| | | | ๒๕๖๖ (บาท) | ๒๕๖๗ (บาท) | ๒๕๖๘ (บาท) | ๒๕๖๙ (บาท) | ๒๕๗๐ (บาท) | | | |
| ๕ ซ่อมแซม ถนน แอสฟัลติก คอนกรีต | เพื่อซ่อมแซมถนน ในการสัญจรไป - มาของประชาชน ให้เกิดความ สะดวกรวดเร็ว และปลอดภัย | สายบ้านแคนใต้ หมู่ที่ ๘ ตำบลขอนแก่น อำเภอเมืองร้อยเอ็ด - บ้านเมืองเปือย ตำบลเมืองเปือย อำเภอศรีสมเด็จ จังหวัดร้อยเอ็ด ขนาดผิวจราจร กว้าง ๖.๐๐ ม. ยาว ๒,๒๐๐ ม. หนา ๐.๐๔ ม. พิกัดที่ตั้ง เริ่มต้น ๑๖°๐๑'๔๕.๘"N ๑๐๓°๓๔'๕๒.๘"E สิ้นสุด ๑๖°๐๑'๒๕.๕"N ๑๐๓°๓๔'๓๓.๒"E | ๔,๓๗๕,๕๐๐ | ๔,๓๗๕,๕๐๐ | ๔,๓๗๕,๕๐๐ | ๔,๓๗๕,๕๐๐ | ๔,๓๗๕,๕๐๐ | ระยะเวลาของ ความยาวของ ถนนที่ ซ่อมแซมตาม มาตรฐานงาน ทาง | การสัญจรไป - มาของ ประชาชนมี ความสะดวก รวดเร็วและ ปลอดภัย | กองช่าง |
| ๖ ยูน สิง น | เพื่อก่อสร้างถนน ในการสัญจรไป - มาของประชาชน ให้เกิดความ สะดวกรวดเร็ว และปลอดภัย | สายบ้านขอนแก่น หมู่ที่ ๓๑๓ - บ้านป่าบก หมู่ที่ ๑ ตำบลขอนแก่น - เชื่อมทางหลวง หมายเลข ๒๐๕๕ อำเภอเมืองร้อยเอ็ด จังหวัดร้อยเอ็ด ขนาดผิวจราจร กว้าง ๕.๐๐ เมตร ยาว ๑.๓๐๐ กิโลเมตร หนา ๐.๐๔ เมตร พิกัดที่ตั้ง เริ่มต้น ๑๖°๐๑'๓๑.๕"N ๑๐๓°๓๖'๓๒.๖"E สิ้นสุด ๑๖°๐๑'๕๘.๑"N ๑๐๓°๓๖'๕๗.๐"E | ๓,๕๕๗,๐๐๐ | ๑๒,๖๒๔,๐๐๐ | | | | ระยะเวลาของ ความยาวของ ถนนที่ก่อสร้าง ตามมาตรฐาน งานทาง | การสัญจรไป - มาของ ประชาชนมี ความสะดวก รวดเร็วและ ปลอดภัย | กองช่าง |
| ๗ | ก่อสร้าง ถนน คอนกรีต เสริมเหล็ก พร้อม ก่อสร้างราง ระบายน้ำ | เพื่อสร้างถนนและ วางระบายน้ำใน การสัญจรไป - มา ของประชาชนให้ เกิดความสะดวก รวดเร็วและ ปลอดภัย | ๒,๐๗๔,๗๐๐ | ๒,๐๗๔,๗๐๐ | ๒,๐๗๔,๗๐๐ | ๒,๐๗๔,๗๐๐ | ๒,๐๗๔,๗๐๐ | ระยะเวลาของ ความยาวของ ถนนและราง ระบายน้ำที่ ก่อสร้างตาม มาตรฐานงาน ทาง | การสัญจรไป - มาของ ประชาชนมี ความสะดวก รวดเร็วและ ปลอดภัย | กองช่าง |

บัญชีรายละเอียดแผนพัฒนาท้องถิ่น (พ.ศ. ๒๕๖๖ - ๒๕๗๐) องค์การบริหารส่วนจังหวัดร้อยเอ็ด เปลี่ยนแปลง (ครั้งที่ ๑)

ศาสตร์จังหวัดร้อยเอ็ดที่ ๒ เสริมสร้างขีดความสามารถทางการแข่งขันด้านการค้า การลงทุน การบริการ และการท่องเที่ยว

ยุทธศาสตร์การพัฒนาขององค์กรปกครองส่วนท้องถิ่นในเขตจังหวัดร้อยเอ็ดที่ ๑ การพัฒนาด้านโครงสร้างพื้นฐาน

ยุทธศาสตร์การพัฒนาด้านโครงสร้างพื้นฐาน

๑.๑ แผนงานอุตสาหกรรมและการโยธา

แบบ ผ.๐๒

| ที่ | โครงการ/กิจกรรม | วัตถุประสงค์ | เป้าหมาย (ผลผลิตของโครงการ) | งบประมาณ | | | | | ตัวชี้วัด (KPI) | ผลที่คาดว่าจะได้รับ | หน่วยงานรับผิดชอบหลัก |
|-----------------|--|--|--|-----------------|-----------------|-----------------|-----------------|-----------------|---|--|-----------------------|
| | | | | ๒๕๖๖ (บาท) | ๒๕๖๗ (บาท) | ๒๕๖๘ (บาท) | ๒๕๖๙ (บาท) | ๒๕๗๐ (บาท) | | | |
| ๒๘ | ก่อสร้างถนนลาดยาง Asphaltic | เพื่อก่อสร้างถนนในการสัญจรไป - มาของประชาชนให้เกิดความสะดวกรวดเร็วและปลอดภัย | สายบ้านโพนสะอาด หมู่ที่ ๙ ตำบลเหล่าหลวง อำเภอเกษตรวิสัย - บ้านหนองบัว ตำบลอึ่งอึ่ง อำเภอจตุรพักตรพิมาน จังหวัดร้อยเอ็ด ขนาดผิวจราจร กว้าง ๕.๐๐ ม. ยาว ๙๐๐ ม. หน้า ๐.๐๕ ม. พิกัดที่ตั้งเริ่มต้น ๑๕°๔๔'๐๘.๙๒"N ๑๐๓°๓๑'๓๘.๗๐"E สิ้นสุด ๑๕°๔๔'๔๐.๕๐"N ๑๐๓°๓๑'๓๘.๘๔"E | ๓,๙๕๐,๐๐๐ (บาท) | ๓,๐๐๐,๐๐๐ (บาท) | ๓,๐๐๐,๐๐๐ (บาท) | ๓,๐๐๐,๐๐๐ (บาท) | ๓,๐๐๐,๐๐๐ (บาท) | ระยะทางความยาวของถนนที่ก่อสร้างตามมาตรฐานงานทาง | การสัญจรไป - มาของประชาชนมีความสะดวก รวดเร็วและปลอดภัย | กองช่าง |
| ๒๙ | ก่อสร้างถนนผิวทางลาดยาง Asphaltic Concrete | เพื่อก่อสร้างถนนในการสัญจรไป - มาของประชาชนให้เกิดความสะดวกรวดเร็วและปลอดภัย | สายบ้านหนองสระพัง หมู่ที่ ๑๑ ตำบลหนองแกว - บ้านโพนงอย ตำบลเกษตรวิสัย อำเภอเกษตรวิสัย จังหวัดร้อยเอ็ด ขนาดผิวจราจร กว้าง ๖.๐๐ ม. ยาว ๓,๒๐๐ ม. หน้า ๐.๐๔ ม. พิกัดที่ตั้ง เริ่มต้น ๑๕°๓๑'๘๐.๗๑"N ๑๐๓°๖'๔๐.๓๒"E สิ้นสุด ๑๕°๓๑'๒๐.๙๙"N ๑๐๓°๖'๓๔.๖๓"E | ๓,๘๘๔,๐๐๐ (บาท) | ๓,๐๐๐,๐๐๐ (บาท) | ๓,๐๐๐,๐๐๐ (บาท) | ๓,๐๐๐,๐๐๐ (บาท) | ๓,๐๐๐,๐๐๐ (บาท) | ระยะทางความยาวของถนนที่ก่อสร้างตามมาตรฐานงานทาง | การสัญจรไป - มาของประชาชนมีความสะดวก รวดเร็วและปลอดภัย | กองช่าง |
| ๓๐ เพิ่มเติม | ก่อสร้างถนนคอนกรีตเสริมเหล็ก | เพื่อก่อสร้างถนนในการสัญจรไป - มาของประชาชนให้เกิดความสะดวกรวดเร็วและปลอดภัย | สายบ้านอิมัง หมู่ที่ ๔ ตำบลหนองแกว - บ้านสิงห์โคก หมู่ที่ ๑ ตำบลสิงห์โคก อำเภอเกษตรวิสัย จังหวัดร้อยเอ็ด ขนาดผิวจราจร กว้าง ๕.๐๐ ม. ยาว ๓,๒๐๐ ม. หน้า ๐.๑๕ ม. พิกัดที่ตั้ง เริ่มต้น ๑๕°๓๑'๘๐.๗๑"N ๑๐๓°๖'๔๐.๓๒"E สิ้นสุด ๑๕°๓๑'๒๐.๙๙"N ๑๐๓°๖'๒๙.๙๑"E | ๓,๒๕๕,๐๐๐ (บาท) | ๓,๐๐๐,๐๐๐ (บาท) | ๓,๐๐๐,๐๐๐ (บาท) | ๓,๐๐๐,๐๐๐ (บาท) | ๓,๐๐๐,๐๐๐ (บาท) | ระยะทางความยาวของถนนที่ก่อสร้างตามมาตรฐานงานทาง | การสัญจรไป - มาของประชาชนมีความสะดวก รวดเร็วและปลอดภัย | กองช่าง |

บัญชีรายละเอียดแผนพัฒนาท้องถิ่น (พ.ศ. ๒๕๖๖ - ๒๕๗๐) องค์การบริหารส่วนจังหวัดร้อยเอ็ด เปลี่ยนแปลง (ครั้งที่ ๑)

ศาสตร์จังหวัดร้อยเอ็ดที่ ๒ เสริมสร้างขีดความสามารถทางการแข่งขันด้านการค้า การลงทุน การบริการ และการท่องเที่ยว
ยุทธศาสตร์การพัฒนาขององค์กรปกครองส่วนท้องถิ่นในเขตจังหวัดร้อยเอ็ดที่ ๑ การพัฒนาด้านโครงสร้างพื้นฐาน
ยุทธศาสตร์การพัฒนาด้านโครงสร้างพื้นฐาน

๑.๑ แผนงานอุตสาหกรรมและการโยธา

แบบ ผ.๐๒

| โครงการ/ กิจกรรม | วัตถุประสงค์ | เป้าหมาย (ผลผลิตของโครงการ) | งบประมาณ | | | | ตัวชี้วัด (KPI) | ผลที่คาดว่าจะ ได้รับ | หน่วยงาน รับผิดชอบ หลัก |
|--|--|--|--------------------|---------------------|--------------------|--------------------|---|---|-------------------------------|
| | | | ๒๕๖๖ (บาท) | ๒๕๖๗ (บาท) | ๒๕๖๘ (บาท) | ๒๕๖๙ (บาท) | | | |
| ๖๘ ก่อสร้างถนน ลาดยาง Asphaltic | เพื่อก่อสร้าง ถนนในการ สัญจรไป - มา ของประชาชน ให้เกิดความ สะดวกรวดเร็ว และปลอดภัย | สายบ้านโพนสะอาด หมู่ที่ ๙ ตำบลเหล่าหลวง อำเภอเกษตรวิสัย - บ้านหนองบัว ตำบลอี้อย อำเภอจตุรพักตรพิมาน จังหวัดร้อยเอ็ด ขนาดผิวจราจร กว้าง ๕.๐๐ ม. ยาว ๙๐๐ ม. หนา ๐.๐๕ ม. พิกัดที่ตั้งเริ่มต้น ๑๕°๔๔'๐๘.๙๒"N ๑๐๓°๑๓'๓๘.๗๐"E สิ้นสุด ๑๕°๔๔'๔๐.๔๐"N ๑๐๓°๑๓'๓๘.๘๔"E | ๓,๙๕๐,๐๐๐ (บาท) | ๓,๐๐๐,๐๐๐ (บาท) | ๓,๐๐๐,๐๐๐ (บาท) | ๓,๐๐๐,๐๐๐ (บาท) | ระยะทาง ความยาว ของถนนที่ ก่อสร้างตาม มาตรฐาน งานทาง | การสัญจร ไป - มาของ ประชาชนมี ความสะดวก รวดเร็วและ ปลอดภัย | กองช่าง |
| ๖๙ ก่อสร้างถนน ผิวทาง ลาดยาง Asphaltic Concrete | เพื่อก่อสร้าง ถนนในการ สัญจรไป - มา ของประชาชน ให้เกิดความ สะดวกรวดเร็ว และปลอดภัย | สายบ้านหนองสระพัง หมู่ที่ ๑๑ ตำบลหนองแวง - บ้านโพนงอย ตำบลเกษตรวิสัย อำเภอเกษตรวิสัย จังหวัดร้อยเอ็ด ขนาดผิวจราจร กว้าง ๖.๐๐ ม. ยาว ๓,๒๐๐ ม. หนา ๐.๐๔ ม. พิกัดที่ตั้ง เริ่มต้น ๑๕°๓๑'๘๐.๗๑" N ๑๐๓°๖๔'๐๗.๓๒"E สิ้นสุด ๑๕°๓๒'๐๔.๗๙" N ๑๐๓°๖๔'๓๔.๖๓"E | ๓,๘๘๔,๐๐๐ (บาท) | ๓,๐๐๐,๐๐๐ (บาท) | ๓,๐๐๐,๐๐๐ (บาท) | ๓,๐๐๐,๐๐๐ (บาท) | ระยะทาง ความยาว ของถนนที่ ก่อสร้างตาม มาตรฐาน งานทาง | การสัญจร ไป - มาของ ประชาชนมี ความสะดวก รวดเร็วและ ปลอดภัย | กองช่าง |
| ๓๐ อื่นๆ ลง บันทึก | เพื่อก่อสร้าง ถนนในการ สัญจรไป - มา ของประชาชน ให้เกิดความ สะดวกรวดเร็ว และปลอดภัย | สายบ้านอโนเมือง หมู่ที่ ๔ ตำบลหนองแวง - บ้านสิงห์โคก หมู่ที่ ๑ ตำบลสิงห์โคก อำเภอเกษตรวิสัย จังหวัดร้อยเอ็ด ขนาดผิวจราจร กว้าง ๕.๐๐ เมตร ยาว ๓,๒๐๐ กิโลเมตร หนา ๐.๐๕ เมตร พิกัดที่ตั้ง เริ่มต้น ๑๕°๓๑'๘๐.๗๑" N ๑๐๓°๖๔'๐๗.๓๒"E สิ้นสุด ๑๕°๓๒'๐๔.๗๙" N ๑๐๓°๖๖'๒๙.๙๑"E | ๕,๕๕๕,๐๐๐ (บาท) | ๑๒,๐๐๐,๐๐๐ (บาท) | | | ระยะทาง ความยาว ของถนนที่ ก่อสร้างตาม มาตรฐาน งานทาง | การสัญจร ไป - มาของ ประชาชนมี ความสะดวก รวดเร็วและ ปลอดภัย | กองช่าง |

บัญชีรายละเอียดแผนพัฒนาท้องถิ่น (พ.ศ. ๒๕๖๖ - ๒๕๗๐) องค์การบริหารส่วนจังหวัดร้อยเอ็ด เปลี่ยนแปลง (ครั้งที่ ๑)

ภาคจังหวัดร้อยเอ็ดที่ ๒ เสริมสร้างขีดความสามารถทางการแข่งขันด้านการค้า การลงทุน การบริการ และการท่องเที่ยว

ยุทธศาสตร์การพัฒนาขององค์กรปกครองส่วนท้องถิ่นในเขตจังหวัดร้อยเอ็ดที่ ๑ การพัฒนาด้านโครงสร้างพื้นฐาน

ยุทธศาสตร์การพัฒนาด้านโครงสร้างพื้นฐาน

๑.๑ แผนงานอุตสาหกรรมและการโยธา

แบบ ผ.๐๒

| โครงการ/ กิจกรรม | วัตถุประสงค์ | เป้าหมาย (ผลผลิตของโครงการ) | งบประมาณ | | | | | ตัวชี้วัด (KPI) | ผลที่คาดว่าจะได้รับ | หน่วยงาน รับผิดชอบ หลัก |
|--|---|---|---------------|---------------|---------------|---------------|---------------|--|---|-------------------------------|
| | | | ๒๕๖๖ (บาท) | ๒๕๖๗ (บาท) | ๒๕๖๘ (บาท) | ๒๕๖๙ (บาท) | ๒๕๗๐ (บาท) | | | |
| ๐ วางท่อระบาย น้ำพร้อม ก่อสร้าง ทางเท้า | เพื่อให้มีการระบาย น้ำและป้องกันน้ำ ท่วมซึ่งถนนและเพื่อ การสัญจรไป - มา ของประชาชนให้ เกิดความสะดวก รวดเร็วและ ปลอดภัย | สายเริ่มจากแนวเขตเทศบาลเมืองร้อยเอ็ด - สนาม กีฬากลาง (ถนนสาย ร.ถ.๖๐-๐๐๗) บ้านไทยอุดม หมู่ที่ ๑๗ ตำบลเหนือเมือง อำเภอเมืองร้อยเอ็ด จังหวัดร้อยเอ็ด วางท่อระบายน้ำ เส้นผ่านศูนย์กลาง ๑.๐๐ ม. พร้อมก่อสร้างทางเท้า ยาว ๑.๔๐๐ ม. พิกัดที่ตั้ง เริ่มต้น ๑๖°๐๖'๒๖"N ๑๐๓°๖๕'๓๔.๓๔"E สิ้นสุด ๑๖°๐๖'๓๔.๙๐"N ๑๐๓°๖๕'๒๗.๒๐"E | ๓,๐๐๑,๕๐๐ | ๓,๐๐๑,๕๐๐ | ๓,๐๐๑,๕๐๐ | ๓,๐๐๑,๕๐๐ | ๓,๐๐๑,๕๐๐ | ระยะเวลา ความยาว ของการวาง ท่อระบาย น้ำและ ก่อสร้างทาง เท้าได้ตาม มาตรฐาน งานทาง | การสัญจร ไป - มาของ ประชาชนมี ความ สะดวก รวดเร็วและ ปลอดภัย | กองช่าง |
| ๑ ก่อสร้างถนน Asphaltic Concrete (โดยวิธี Pavement In-Place Recycling) | เพื่อก่อสร้างถนนใน การสัญจรไป - มา ของประชาชนให้ เกิดความสะดวก รวดเร็วและ ปลอดภัย | สายบ้านสวนจิก หมู่ที่ ๑ (ร.ถ.๑๖๖๖๑๐) ตำบลสวนจิก - บ้านโคกกลาง หมู่ที่ ๖ ตำบลโพธิ์ชัย อำเภอศรีสมเด็จ จังหวัดร้อยเอ็ด ขนาดผิวจราจรกว้าง ๖.๐๐ ม. ยาว ๑,๐๗๐ ม. หนา ๐.๐๔ ม. พิกัดที่ตั้ง เริ่มต้น ๑๖°๐๖'๕๔.๙๖"N ๑๐๓°๕๗'๔๑.๓๔"E สิ้นสุด ๑๖°๐๕'๕๒.๓๐"N ๑๐๓°๕๗'๖๗.๙๙"E | ๕,๕๕๗,๐๐๐ | ๕,๕๕๗,๐๐๐ | ๕,๕๕๗,๐๐๐ | ๕,๕๕๗,๐๐๐ | ๕,๕๕๗,๐๐๐ | ระยะเวลา ความยาว ของถนนที่ ก่อสร้างตาม มาตรฐาน งานทาง | " | กองช่าง |
| ๒ ซ่อมแซมผิว Asphaltic Concrete (โดยวิธี Pavement In-Place Recycling) | เพื่อซ่อมแซมถนนใน การสัญจรไป - มา ของประชาชนให้ เกิดความสะดวก รวดเร็วและ ปลอดภัย | สายบ้านหัวหนองแวง (ข้างโรงพยาบาล) หมู่ที่ ๑๔ ตำบลสวนจิก - บ้านก่อ หมู่ที่ ๑๓ ตำบลศรีสมเด็จ อำเภอศรีสมเด็จ จังหวัดร้อยเอ็ด ขนาดผิวจราจรกว้าง ๖.๐๐ ม. ยาว ๒,๐๐๐ ม. หนา ๐.๐๔ ม. พิกัดที่ตั้ง เริ่มต้น ๑๖°๐๓'๒๒.๑๕"N ๑๐๓°๕๗'๕๒.๖๕"E สิ้นสุด ๑๖°๐๒'๒๒.๒๑"N ๑๐๓°๕๗'๕๘.๙๘"E | ๕,๖๑๕,๐๐๐ | ๕,๖๑๕,๐๐๐ | ๕,๖๑๕,๐๐๐ | ๕,๖๑๕,๐๐๐ | ๕,๖๑๕,๐๐๐ | ระยะเวลา ความยาว ของถนนที่ ซ่อมแซม ตาม มาตรฐาน งานทาง | " | กองช่าง |

บัญชีรายละเอียดแผนพัฒนาท้องถิ่น (พ.ศ. ๒๕๖๖ - ๒๕๗๐) องค์การบริหารส่วนจังหวัดร้อยเอ็ด เปลี่ยนแปลง (ครั้งที่ ๑)

มาตรฐานจังหวัดร้อยเอ็ดที่ ๒ เสริมสร้างขีดความสามารถการแข่งขันด้านการค้า การลงทุน การบริการ และการท่องเที่ยว

ยุทธศาสตร์การพัฒนาขององค์กรปกครองส่วนท้องถิ่นในเขตจังหวัดร้อยเอ็ดที่ ๑ การพัฒนาด้านโครงสร้างพื้นฐาน


ยุทธศาสตร์การพัฒนาด้านโครงสร้างพื้นฐาน

๑. แผนงานอุตสาหกรรมและการโยธา


แบบ ผ.๐๒


| โครงการ/ กิจกรรม | วัตถุประสงค์ | เป้าหมาย (ผลผลิตของโครงการ) | งบประมาณ | | | | | ผลที่คาดว่าจะได้รับ | หน่วยงาน รับผิดชอบ |
|--|---|---|---------------|---------------|---------------|---------------|---------------|---|-----------------------|
| | | | ๒๕๖๖ (บาท) | ๒๕๖๗ (บาท) | ๒๕๖๘ (บาท) | ๒๕๖๙ (บาท) | ๒๕๗๐ (บาท) | | |
| วางท่อระบาย น้ำพร้อม ก่อสร้าง ทางเท้า | เพื่อให้มีการ ระบายน้ำและ ป้องกันน้ำท่วมซึ่ง ถนนและเพื่อการ สัญจรไป - มา ของประชาชนไม่ เกิดความสะดุด รวดเร็วและ ปลอดภัย | สายเริ่มจากแนวเขตเทศบาลเมืองร้อยเอ็ด - สนามกีฬาากลาง (ถนนสาย รอ.ถ.๖๐-๐๐๗) บ้านไทยอุดม หมู่ที่ ๑๗ ตำบลเหนือเมือง อำเภอเมืองร้อยเอ็ด จังหวัดร้อยเอ็ด วางท่อระบายน้ำ เส้นผ่านศูนย์กลาง ๑.๐๐ ม. พร้อมก่อสร้างทางเท้า ยาว ๑,๔๐๐ ม. พิกัดที่ตั้ง เริ่มต้น ๑๖°๐๖'๗๐.๒๖"N ๑๐๓°๖๕'๓๔.๓๔"E สิ้นสุด ๑๖°๐๖'๓๔.๙๐"N ๑๐๓°๖๕'๒๗.๒๐"E | ๓,๐๐๑,๕๐๐ | ๓,๐๐๑,๕๐๐ | ๓,๐๐๑,๕๐๐ | ๓,๐๐๑,๕๐๐ | ๓,๐๐๑,๕๐๐ | การสัญจร ไป - มาของ ประชาชนมี ความ สะดวก รวดเร็วและ ปลอดภัย | กองช่าง |
| ก่อสร้างถนน Asphaltic Concrete (โดยวิธี Pavement In-Place Recycling) | เพื่อก่อสร้างถนน ในการสัญจรไป - มาของประชาชน ให้เกิดความ สะดวกรวดเร็ว และปลอดภัย | สายบ้านสวนจิก หมู่ที่ ๑ (รอ.ถ.๖๖๖๑๐) ตำบลสวนจิก - บ้านโคกกลาง หมู่ที่ ๖ ตำบลโพธิ์สัย อำเภอศรีสมเด็จ จังหวัดร้อยเอ็ด ขนาดผิวจราจรกว้าง ๖.๐๐ ม.ยาว ๑,๐๗๐ ม. หนา ๐.๐๔ ม. พิกัดที่ตั้ง เริ่มต้น ๑๖°๐๖'๘๔.๙๖"N ๑๐๓°๔๗'๔๑.๗๔"E สิ้นสุด ๑๖°๐๕'๕๒.๓๐"N ๑๐๓°๔๗'๖๗.๙๕"E | ๕,๘๘๗,๐๐๐ | ๕,๘๘๗,๐๐๐ | ๕,๘๘๗,๐๐๐ | ๕,๘๘๗,๐๐๐ | ๕,๘๘๗,๐๐๐ | ” | กองช่าง |
| ปรับปรุงถนน แอสฟัลติก คอนกรีต | เพื่อปรับปรุงถนน ในการสัญจรไป - มาของประชาชน ให้เกิดความ สะดวกรวดเร็ว และปลอดภัย | สายบ้านหัวหนองแวง (ข้างโรงพยาบาล) หมู่ที่ ๑๔ ตำบลสวนจิก - บ้านก่อ หมู่ที่ ๑๓ ตำบลศรีสมเด็จ อำเภอศรีสมเด็จ จังหวัดร้อยเอ็ด ขนาดผิวจราจรกว้าง ๕.๐๐ ม. ยาว ๓,๔๘๐ กิโลเมตร หนา ๐.๐๔ เมตร พิกัดที่ตั้ง เริ่มต้น ๑๖°๐๓'๒๒.๑๕"N ๑๐๓°๔๗'๙๒.๖๕"E สิ้นสุด ๑๖°๐๒'๒๒.๒๑"N ๑๐๓°๔๗'๙๘.๙๘"E | ๙,๘๒๐,๐๐๐ | ๙,๘๒๐,๐๐๐ | ๙,๘๒๐,๐๐๐ | ๙,๘๒๐,๐๐๐ | ๙,๘๒๐,๐๐๐ | ” | กองช่าง |

เพื่อให้โครงการมีความถูกต้องและสอดคล้องกับสภาพความเป็นจริง คณะกรรมการพัฒนาองค์การบริหารส่วนจังหวัดร้อยเอ็ดได้พิจารณาให้ความเห็นชอบในคราวประชุม เมื่อวันที่ ๘ สิงหาคม ๒๕๖๕ ซึ่งเป็นกรดำเนินการดำเนินการตามนโยบายกระทรวงมหาดไทย ว่าด้วยการจัดทำแผนพัฒนาขององค์กรปกครองส่วนท้องถิ่น พ.ศ. ๒๕๔๘ และที่แก้ไขเพิ่มเติม ข้อ ๒๒/๑


ลงชื่อ 
(นายรัฐศักดิ์ สิงจานุสงค์)
ผู้อำนวยการกองช่าง

ควรรอนุมัติ

ลงชื่อ 
(นายอรุณวุฒิ แก้วมนตรี)
รองปลัดองค์การบริหารส่วนจังหวัดร้อยเอ็ด ปฏิบัติราชการแทน
ปลัดองค์การบริหารส่วนจังหวัดร้อยเอ็ด

ลงชื่อ 
สิบเอก _____
(ประเสริฐ ลายไธ)
ผู้อำนวยการกองยุทธศาสตร์และงบประมาณ

อนุมัติ

ลงชื่อ 
_____ (นายคุณวุฒิ ไชยคำภา)
ปลัดองค์การบริหารส่วนจังหวัดร้อยเอ็ด ปฏิบัติหน้าที่
นายกองค์การบริหารส่วนจังหวัดร้อยเอ็ด